





Vytvořeno v prostředí ArcView GIS

-  ručně sečené plochy 1 x ročně
-  hranice PR Plané loučky
-  hranice OP PR Plané loučky

0 0.07 0.14 0.21 0.28 Kilometers



Měřítko 1 : 5 000

