

S M L O U V A č. 53-1-951/18/PV

o podmínkách odběru povrchové vody

uzavřená dle ustanovení § 1746 odst. 2 zákona č. 89/2012 Sb., občanského zákoníku a v souladu se zákonem č. 254/2001 Sb., o vodách a o změně některých zákonů (dále jen „ZoV“)

mezi

Lesy České republiky, s.p.

se sídlem Hradec Králové, Přemyslova 1106/19, Nový Hradec Králové, PSČ 500 08

zapsán v Obchodním rejstříku vedeném Krajským soudem v Hradci Králové, oddíl AXII, vložka 540

IČO: 42196451, DIČ: CZ42196451

zastoupený Ing. [REDACTED] vedoucím Správy toků – oblast povodí Odry, na základě pověření dle směrnice 19/2015 Podpisový řád,

bankovní spojení: Komerční banka, a.s., pobočka Hradec Králové

číslo účtu: [REDACTED]

č. telefonu a e-mail: [REDACTED]

kontaktní osoba pro oznamování:

[REDACTED], tel. [REDACTED], e-mail: [REDACTED]

(dále jen „poskytovatel“)

a

Vak - Vodovody a kanalizace Jesenicka, a.s.

Tyršova 248, 790 01 Jeseník

IČ : 65138066

DIČ : CZ65138066

bankovní spojení: Živnostenská banka, a.s.

číslo účtu: [REDACTED]

zastoupený Ing. [REDACTED], předsedou představenstva

Ing. [REDACTED], ředitelka společnosti

č. telefonu a e-mail: [REDACTED]

kontaktní osoba pro oznamování:

Ing. [REDACTED], vedoucí ČOV, tel. [REDACTED]

(dále jen “ odběratel “)

I.

- 1) Poskytovatel se zavazuje umožnit odběrateli za podmínek stanovených touto smlouvou odběr povrchové vody a odběratel se zavazuje poskytovateli za tento odběr v souladu s touto smlouvou uhradit stanovenou platbu dle ustanovení § 101 zákona č. 254/2001 Sb., o vodách (dále jen ZoV).
- 2) Povrchová voda bude odběratelem odebírána z toku **Šumný potok v říč. km 2,890** v povodí Odry, IDVT 10208718 a **Borový potok v říč. km 1,170** v povodí Odry, IDVT 10217702, který je ve správě poskytovatele.
- 3) Odběratel má pro odběr vody vydané platné rozhodnutí vodoprávního úřadu o povolení k nakládání s povrchovými vodami dle ustanovení § 8 odst. 1 písm. a) ZoV (dále jen

„povolení“). Toto povolení vydané vodoprávním úřadem **Městský úřad Jeseník**, odbor životního prostředí pod č. jednacími **MJ/37849/2018/03/OŽP/R-98/Ši** ze dne **2.11.2018** a **MJ/37856/2018/03/OŽP/R-97/Ši** ze dne **1.11.2018**, tvoří přílohu č. 1 této smlouvy.

- 4) Tato smlouva se sjednává na dobu platnosti povolení. V případě, že dojde ke změně vydaného povolení, která bude mít vliv na předmět této smlouvy, upraví smluvní strany odpovídajícím způsobem svá práva a povinnosti dodatkem k této smlouvě.

II.

- 1) Odběratel nesmí překročit maximální měsíční a roční množství odběru stanovené povolením a je povinen zachovat v korytě vodního toku pod profilem odběru minimální zůstatkový průtok dle tohoto povolení; Šumný potok - 65 l/s, Borový potok - 58 l/s.
- 2) Odběratel je povinen upravit nebo přerušit odběr na základě opatření vydaného příslušným úřadem.
- 3) Poskytovatel umožní odebrat a odběratel je oprávněn odebrat povrchovou vodu v očekávaném množství dle přílohy č. 2, která je nedílnou součástí této smlouvy. Obsah přílohy č. 2 je platný i pro následující kalendářní roky. V případě trvalé změny očekávaného množství odebírané vody je odběratel povinen písemně oznámit tuto skutečnost poskytovateli v dostatečném časovém předstihu tak, aby příloha č. 2 mohla být na následující kalendářní rok upravena.

III.

- 1) Cena včetně DPH za 1 m³ odebrané povrchové vody ve smyslu ustanovení § 101 ZoV je stanovena v kalkulaci, která tvoří přílohu č. 3 této smlouvy. Tato kalkulace je platná pouze po dobu kalendářního roku, na nějž byla vydána. Kalkulace platné pro následující roky budou poskytovatelem zaslány odběrateli vždy do konce roku předcházejícího roku, k němuž se kalkulace vztahuje.
- 2) Výše platby za odběr vody se vypočte vynásobením množství skutečně odebrané povrchové vody za uplynulý **kalendářní měsíc** sníženého o množství povrchové vody, na které se platba nevztahuje dle § 101 ZoV odst. 4, a ceny za odběr vody stanovené poskytovatelem v kalkulaci platné pro dané období.
- 3) Odběratel je povinen provádět měření množství odebrané vody dle příslušného povolení k nakládání s vodami odečtem na vodoměru (cejkovaný). Odběratel je povinen umožnit poskytovateli přístup k měřicímu zařízení a jeho kontrolu.
- 4) Odběratel je povinen písemně (postačí elektronicky) oznámit poskytovateli množství skutečně odebrané vody za příslušný měsíc do 3. dne měsíce následujícího. Současně bude zaslána (postačí elektronicky) poskytovateli fotodokumentace stavu měřicího zařízení k ověření správnosti uvedených dat k fakturaci. Toto bude podkladem pro vyúčtování a vystavení daňového dokladu poskytovatelem.
- 5) Odběratel vody je povinen správci vodního toku platit platbu za skutečně odebrané množství povrchové vody za uplynulý měsíc, snížené o množství povrchové vody, na které se platba nevztahuje. Platbu je povinen odběratel vody platit na účet správce vodního toku měsíčně vždy do 25. dne po skončení kalendářního měsíce, ve kterém k odběru povrchové vody dochází, a to na základě daňového dokladu vystaveného a odeslaného správcem vodního toku nejpozději do 15. dne po skončení účtovaného kalendářního období. Po obdržení daňového dokladu v pozdějším termínu se prodlužuje doba splatnosti o dobu prodloužení s doručením daňového dokladu a po tuto dobu není odběratel vody v prodlení s úhradou platby za odběr povrchové vody. Daňový doklad za odběr povrchové vody v prosinci je odběratel povrchové

vody povinen uhradit správci vodního toku nejpozději do 25. 1. následujícího kalendářního roku.

- 6) Každou poruchu odběrného zařízení, měřicího přístroje či jiných zařízení, využívaných k měření skutečně odebíraného množství vody, je odběratel vody povinen oznámit poskytovateli do 3 dnů od vzniku poruchy.
- 7) Množství odebrané vody v době prokazatelné nefunkčnosti měřicího přístroje či jiného obdobného zařízení se stanoví jako součin počtu dní nefunkčnosti zařízení a průměrné denní spotřeby za předchozí 3 fakturační období.
- 8) Fakturace za odběr vody bude prováděna **měsíčně**.
- 9) Úrok z prodlení za včasne neuhrazenou platbu činí dle ustanovení § 101 ZoV 1,0 promile z účtované částky za každý den prodlení.
- 10) Právní vztahy mezi smluvními stranami, výslovně touto smlouvou neupravené, se řídí ZoV, zákonem č. 89/2012 Sb., občanským zákoníkem, a právními předpisy souvisejícími.

IV.

- 1) Smluvní vztah založený touto smlouvou zanikne:
 - dohodou stran,
 - zánikem platnosti povolení odběratele k nakládání s vodami.
- 2) Poskytovatel je oprávněn od smlouvy odstoupit v případě prodlení odběratele s platbou za odběr vody delšího než 2 měsíce nebo jiného závažného porušení této smlouvy odběratelem.
- 3) Odběratel má právo odstoupit od této smlouvy v případě, že je odběrateli znemožněno nakládání s vodami dle této smlouvy z důvodu na straně poskytovatele.
- 4) Poskytovatel nenese odpovědnost za jakost povrchové vody.
- 5) Při činnostech prováděných poskytovatelem na vodním toku v souvislosti s jeho správou, které byly povoleny nebo nařizeny příslušným vodoprávním úřadem nebo jinými správními orgány, nebo při mimořádných situacích na vodním toku (povodně, sucho, havárie), na jejichž základě dojde k omezení či nemožnosti odebrat povolené množství povrchové vody, nevzniká poskytovateli povinnost k náhradě újmy vzniklé odběrateli v souvislosti s tím, že nemůže odebrat povrchové vody s určitými vlastnostmi či v povoleném množství.

V.

Criminal compliance doložka

- 1) Smluvní strany níže svým podpisem stvrzují, že v průběhu vyjednávání o této smlouvě vždy jednaly a postupovaly čestně a transparentně a současně se zavazují, že takto budou jednat i při plnění této smlouvy a veškerých činnostech s ní souvisejících.
- 2) Smluvní strany se dále zavazují vždy jednat tak a přijmout taková opatření, aby nedošlo ke vzniku důvodného podezření na spáchání trestného činu či k samotnému jeho spáchání (včetně formy účastenství), v důsledku tedy jednat tak, aby kterákoliv ze smluvních stran nemohla být přičtena odpovědnost podle zákona č. 418/2011 Sb., o trestní odpovědnosti právnických osob a řízení proti nim, nebo nevznikla trestní odpovědnost fyzických osob (včetně zaměstnanců) podle trestního zákoníku, případně aby nebylo zahájeno trestní stíhání proti jakékoliv ze smluvních stran včetně jejich zaměstnanců podle platných právních předpisů.
- 3) LČR jako poskytovatel za tímto účelem vytvořily tzv. Criminal compliance program Lesů České republiky, s. p. (viz www.lesycr.cz), (dále jen „CCP LČR“), a v jeho rámci přijaly závazek dodržovat zejména Kodex CCP LČR, Protikorupční program LČR a Etický kodex zaměstnanců LČR, a to včetně všech příloh, čímž se LČR vymezují proti jakémukoli protiprávnímu a neetickému jednání a nastavují postupy k prevenci a odhalování takového

jednání. Za účelem naplnění tohoto článku, tj. za účelem nastavení funkčních a efektivních prevenčních procesů při plnění této smlouvy nebo v souvislosti s ním, lze obsah těchto dokumentů poskytnout na žádost druhé smluvní straně, která je rovněž může přijmout za své, a to v plném jejich znění.



VI.

- 1) Tuto smlouvu je možné měnit pouze oboustranně schválenými písemnými dodatky.
- 2) Obě smluvní strany jsou oprávněny a v případech stanovených zákonem i povinny uveřejnit Smlouvu a její dodatky včetně metadat v rozsahu a způsobem dle zákona č. 340/2015 Sb., o zvláštních podmínkách účinnosti některých smluv, uveřejňování těchto smluv a o registru smluv (zákon o registru smluv), v účinném znění. Obě smluvní strany jsou s uveřejněním Smlouvy a jejích dodatků včetně metadat srozuměny.
- 3) Tato smlouva nabývá platnosti dnem jejího podpisu oběma smluvními stranami a účinnosti od 1.4.2019. V případě, že se na tuto smlouvu vztahuje povinnost uveřejnění prostřednictvím registru smluv dle zákona č. 340/2015 Sb., o registru smluv, nabývá tato smlouva účinnosti nejdříve dnem uveřejnění.
- 4) Obě smluvní strany se vzájemně dohodly na ukončení jimi uzavřené smlouvy ze dne 29.1.2004 pod č. 951/027/2004 ke dni 31.12.2018.
- 5) Tato smlouva je vyhotovena ve dvou stejnopisech, z nichž každá smluvní strana obdrží po jednom.
- 6) Obě strany si smlouvu přečetly, s jejím obsahem souhlasí, což stvrzují svými podpisy.

11 -04- 2019

Ve Frýdku – Místku dne

V Jeseníku dne.....05.-04.- 2019.



.....
odberatel

Příloha č. 1 – Povolení k nakládání s povrchovými vodami č. j.:

MJ/37849/2018/03/OŽP/R-98/Ši ze dne **2.11.2018** a **MJ/37856/2018/03/OŽP/R-97/Ši** ze dne **1.11.2018**

Příloha č. 2 – Očekávané množství odebrané vody na r. 2019

Příloha č. 3 – Kalkulace ceny odebrané povrchové vody na r. 2019

MĚSTSKÝ ÚŘAD JESENÍK

Odbor životního prostředí

Č. j.: MJ/37856/2018/03/OŽP/R-97/Ši

Jeseník, dne 1. 11. 2018

Vyřizuje/telefon: Ing. [REDACTED]

Spis. a skartační znak: 231.2, A/20

Vak - Vodovody a kanalizace Jesenicka, a. s., Tyršova 16/248, 790 01 Jeseník

ROZHODNUTÍ

Výroková část:

Městský úřad Jeseník, odbor životního prostředí, jako vodoprávní úřad příslušný podle § 104 odst. 2 písm. c) a § 106 odst. 1 zákona č. 254/2001 Sb., o vodách a o změně některých zákonů (vodní zákon), ve znění pozdějších předpisů (dále jen "vodní zákon"), ve vodoprávním řízení posoudil žádost, kterou dne 16. 7. 2018 podal

Vak - Vodovody a kanalizace Jesenicka, a. s., IČO 65138066, Tyršova 16/248, 790 01 Jeseník
(dále jen "žadatel"), a na základě tohoto posouzení žadateli:

Podle § 8 odst. 1 písm. a) bod 1 vodního zákona

vydává povolení

k nakládání s povrchovými vodami - **odběr z Borového potok** na pozemku parc. č. 7009/1 v katastrálním území Domašov u Jeseníka (dále jen "nakládání s vodami") na místě:

Údaje o požadovaném nakládání s vodami:

| | |
|--|---|
| Název kraje | Olomoucký |
| Název obce | Bělá pod Pradědem |
| Identifikátor katastrálního území | 601772 |
| Název katastrálního území | Domašov u Jeseníka |
| Parcelní čísla dle evidence katastru nemovitostí | parc. č. 7009/1 v katastrálním území Domašov u Jeseníka |
| Číselný identifikátor vodního toku | 10217702 |
| Název vodního toku | Borový potok |
| Číslo hydrologického pořadí a podpořadí | 2-04-04-0720 |
| Říční km vodního toku | 1,170 |
| Umístění jevu vůči břehu (Č 09) | vodní tok |
| Přímé určení polohy | 543327; 1056677 |

v tomto rozsahu:

| | |
|-------------------------------|--|
| Původ (odebírané) vody (Č 01) | z vodního toku |
| Odběry pro pitné účely | zásobování obyvatelstva |
| Povrchové vody | z vodní nádrže, zdrže - objekt s gravitačním odběrem |

Údaje o povoleném množství odběru

| | |
|--|---|
| Průměrný povolený odběr | 35 l/s |
| Maximální povolený odběr | 40 l/s |
| Maximální měsíční povolený odběr | 92 tis. m ³ /měs |
| Roční povolený odběr | 1100 tis. m ³ /rok |
| Časové omezení platnosti povolení pro množství odebíraných vod | 10 let od nabytí právní moci rozhodnutí |
| Počet měsíců v roce, kdy se odebírá | 12 |

Masarykovo nám. 1/167, 790 01 Jeseník
odbor životního prostředí, se sídlem [REDACTED] 10/1147, 790 01 Jeseník

Uložená měření

Způsob měření množství vody (Č 40)

odečtem na vodoměru

II.**stanoví****podle § 36 odst. 2 vodního zákona minimální zůstatkový průtok ve vodním toku Borový potok pod odběrným místem.****58 l/s.****Podmínky a povinnosti pro nakládání s vodami**

1. *Budou dodrženy podmínky Povodí Odry, státní podnik, Ostrava ze dne 29. 5. 2018 pod č. j.: POD/07575/2018/9231/27 – souhlasí s nakládáním s vodami za dodržení podmínek:*

- v případě přechodného nedostatku vody může vodoprávní úřad na základě § 109 vodního zákona upravit na dobu nezbytně nutnou povolené nakládání s vodami, případně toto nakládání omezit nebo zakázat,
- žadatel je povinen měřit množství odebrané vody a jednou ročně hlásit velikost odběru pro potřeby vodní bilance prostřednictvím systému ISPOP – integrovaný systém plnění ohlašovací povinnosti, který spravuje MŽP,
- odběr vody lze provádět je za vhodných klimatických podmínek.

2. Způsob umístění zařízení na ověření minimálního zůstatkového průtoku na vodním toku Borový potok projedná žadatel se správcem toku.

Účastníci řízení, dle § 27 odst. 1 písmene a) zákona č. 500/2004 Sb., správní řád, v platném znění (dále jen správní řád), na něž se vztahuje rozhodnutí správního orgánu:

Vak - Vodovody a kanalizace Jesenicka, a. s., Tyršova 16/248, 790 01 Jeseník

Odůvodnění:

Dne 16. 7. 2018 podal žadatel žádost o povolení k nakládání s povrchovými vodami. Tímto dnem bylo zahájeno vodoprávní řízení.

Žádost byla doložena všemi povinnými doklady podle ustanovení § 9 odst. 1 vodního zákona, § 2 vyhlášky č. 432/2001 Sb., o dokladech žádosti o rozhodnutí nebo vyjádření a o náležitostech povolení, souhlasů a vyjádření vodoprávního úřadu, a dalšími doklady, a to:

- Vyjádření správce toku, Lesů České republiky, Správa toků, oblast povodí Odry ze dne 2. 7. 2018 pod č. j.: LCR951/002764/2018 – souhlasí s odběrem povrchové vody
- Stanovisko Povodí Odry, státní podnik Ostrava ze dne 29. 5. 2018 pod č. j.: POD/07575/2018/9231/27
- Závazné stanovisko Agentury ochrany přírody a krajiny, Správy Chráněné krajinné oblasti Jeseníky ze dne 29. 6. 2018 pod č. j.: 1418/OM/2018 – souhlasí s odběrem povrchové vody z Borového potoka
- Hydrologické údaje povrchových vod Českého hydrometeorologického ústavu Ostrava ze dne 17. 4. 2018 pro vodní tok Borový potok řkm cca 1,170

Vodoprávní úřad oznámil zahájení řízení známým účastníkům řízení a dotčeným orgánům dne 17. 9. 2018. Současně stanovil, že ve lhůtě do 10 dnů od doručení tohoto oznámení mohou dotčené orgány uplatnit závazná stanoviska a účastníci řízení své námítky, popřípadě důkazy. Současně bylo účastníkům řízení sděleno, že po uplynutí lhůty k podání námítek budou shromážděny všechny podklady pro vydání rozhodnutí. Vzhledem k ustanovení § 36 odst. 3 správního řádu, dle kterého mají účastníci řízení možnost před vydáním rozhodnutí v předmětné věci vyjádřit se k podkladům i ke způsobu jejich zjištění, popřípadě navrhnout jejich doplnění, vodoprávní úřad poskytl účastníkům řízení možnost k uplatnění tohoto práva, k čemuž stanovil lhůtu 5 dnů od skončení lhůty určené k podání námítek.

Stanoviska dotčených orgánů, odborná posouzení, znalecké posudky:

- Bylo vydáno souhlasné závazné stanovisko Agentury ochrany přírody a krajiny, Správy Chráněné krajinné oblasti Jeseníky (dále jen AOPK SCHKOJ) ze dne 29. 6. 2018 pod č. j.: 1418/OM/2018.

Odůvodnění souhlasného závazného stanoviska AOPK SCHKOJ – důvodem žádosti je ukončení platnosti vodoprávního povolení. Navrhované limity a objemy vody určené k odběru zůstávají zachovány dle současně platného povolení, navržené minimální zůstatkové průtoky odpovídají Q_{330} , což je z pohledu zachování ekologicko-stabilizačních funkcí toku dostatečné. Navržené objemy odebraných vod odpovídají kapacitě úpravny vody.

Posouzení vodoprávního úřadu:

- Dle sdělení stanoviska Povodí Odry, státní podnik, Ostrava se výše uvedený záměr nachází ve vodním útvaru povrchových vod „HOD_1070 Bělá od pramene po Staříč (přirozený vodní útvar), a to na přítocích pátečního toku tohoto vodního útvaru. Chemický stav vodního útvaru nedosahuje dobrého stavu, jeho ekologický stav je hodnocen jako dobrý. Celkové hodnocení vodního útvaru je nevyhovující. Správce povodí stanovil ve svém stanovisku podmínky, které byly zapracovány do podmínek rozhodnutí (podmínka č. 1).

Z hlediska zájmů daných platným Národním plánem povodí Odry a Plánem dílčího povodí Horní Odry (ustanovení § 24 a § 26 vodního zákona) je uvedený záměr možný, protože lze předpokládat, že záměrem nedojde ke zhoršení chemického stavu a ekologického stavu dotčených útvarů povrchových vod a chemického stavu a kvantitativního stavu útvarů podzemních vod a že bude znemožněno dosažení jejich dobrého stavu.

Vodoprávní úřad v provedeném řízení přezkoumal předloženou žádost z hledisek uvedených v ustanoveních vodního zákona, projednal ji s účastníky řízení a s dotčenými orgány a zjistil, že jejím uskutečněním nebo užíváním nejsou ohroženy zájmy chráněné vodním zákonem a zvláštními předpisy. Při přezkoumání žádosti, projednání věci s účastníky řízení a na základě shromážděných právně významných skutečností nebyly shledány důvody bránící povolení.

Vodoprávní úřad rozhodl, jak je uvedeno ve výroku rozhodnutí, za použití ustanovení právních předpisů ve výroku uvedených.

Účastníci řízení - další dotčené osoby (dle § 27 odst. 2 správního řádu)::

Lesy České republiky, s. p., Správa toků - oblast povodí Odry, Obec Bělá pod Pradědem

Vypořádání s návrhy a námitkami účastníků:

- Účastníci neuplatnili návrhy a námitky.

Vypořádání s vyjádřeními účastníků k podkladům rozhodnutí:

- Účastníci se k podkladům rozhodnutí nevyjádřili.

Poučení účastníků:

Proti tomuto rozhodnutí se lze § 83 správního řádu odvolat do 15 dnů ode dne jeho oznámení k odboru životního prostředí a zemědělství Krajského úřadu Olomouckého kraje podáním u zdejšího správního orgánu.

Odvolání se podává s potřebným počtem stejnopisů tak, aby jeden stejnopis zůstal správnímu orgánu a aby každý účastník dostal jeden stejnopis. Nepodá-li účastník potřebný počet stejnopisů, vyhotoví je správní orgán na náklady účastníka. Odvoláním lze napadnout výrokovou část rozhodnutí, jednotlivý výrok nebo jeho vedlejší ustanovení. Odvolání jen proti odůvodnění rozhodnutí je nepřipustné.

Povolení k odběru povrchové vody je vydáváno bez ohledu na jakost povrchové vody v místě tohoto povoleného nakládání.

Otisk úředního razítka

Ing. [redacted] v. r.
vedoucí odboru

Za správnost vyhotovení: Ing. [redacted] referentka odboru ŽP

Poplatek:

Správní poplatek podle zákona č. 634/2004 Sb., o správních poplatcích, ve znění pozdějších předpisů se nevyměřuje.

Obdrží:

Účastníci řízení:

1. Vak - Vodovody a kanalizace Jesenicka, a. s., IDDS: kncgujn
2. Lesy České republiky, s. p., Správa toků - oblast povodí Odry, Frýdek – Místek, IDDS: e8jcfns
3. Obec Bělá pod Pradědem, IDDS: 8cpbpc8

Dotčené orgány:

4. Agentura ochrany přírody a krajiny České republiky, Regionální pracoviště Olomoucko, oddělení Správa Chráněné krajinné oblasti Jeseníky, IDDS: hwzdyhr
5. Domo 2x

MĚSTSKÝ ÚŘAD JESENÍK

Odbor životního prostředí

Č. j.: MJ/37849/2018/03/OŽP/R-98/Ši

Jeseník, dne 2. 11. 2018

Vyřizuje/telefon: [REDACTED]

Spis. a skartační znak: 231.2, A/20

Vak - Vodovody a kanalizace Jesenicka, a. s., Tyršova 16/248, 790 01 Jeseník

ROZHODNUTÍ

Výroková část:

Městský úřad Jeseník, odbor životního prostředí, jako vodoprávní úřad příslušný podle § 104 odst. 2 písm. c) a § 106 odst. 1 zákona č. 254/2001 Sb., o vodách a o změně některých zákonů (vodní zákon), ve znění pozdějších předpisů (dále jen "vodní zákon"), ve vodoprávním řízení posoudil žádost, kterou dne 16. 7. 2018 podal

Vak - Vodovody a kanalizace Jesenicka, a. s., IČO 65138066, Tyršova 16/248, 790 01 Jeseník

(dále jen "žadatel"), a na základě tohoto posouzení žadateli:

Podle § 8 odst. 1 písm. a) bod 1 vodního zákona

vydává povolení

k nakládání s povrchovými vodami - **odběr ze Šumného potoka** na pozemku parc. č. 518 v katastrálním území Seč u Jeseníka (dále jen "nakládání s vodami") na místě:

| | |
|--|--|
| I. Název kraje | Olomoucký |
| Název obce | Jeseník |
| Identifikátor katastrálního území | 658928 |
| Název katastrálního území | Seč u Jeseníka |
| Parcelní čísla dle evidence katastru nemovitostí | parc. č. 518 v katastrálním území Seč u Jeseníka |
| Číselný identifikátor vodního toku | 10208718 |
| Název vodního toku | Šumný potok |
| Číslo hydrologického pořadí a podpořadí | 2-04-04-0760 |
| Říční km vodního toku | 2,890 |
| Umístění jevu vůči břehu (Č 09) | levý břeh |
| Přímé určení polohy (souřadnice X, Y) | 542140; 1055339 |

v tomto rozsahu:

| | |
|---|--|
| Původ (odebírané) vody (Č 01) | z vodního toku |
| Odběry pro pitné účely | zásobování obyvatelstva |
| Povrchové vody | vodního toku - objekt s gravitačním odběrem |
| Údaje o povoleném množství odběru | |
| Průměrný povolený odběr | 35 l/s |
| Maximální povolený odběr | 40 l/s |
| Maximální měsíční povolený odběr | 92 tis. m3/měs |
| Roční povolený odběr | 1100 tis. m3/rok |
| Časové omezení platnosti povolení pro množství odebíraných vod | 10 let od nabytí právní moci rozhodnutí |
| Počet měsíců v roce, kdy se odebírá | 12 |

Uložená měření

Způsob měření množství vody (Č 40)

odečtem na vodoměru

II.**stanoví****podle § 36 odst. 2 vodního zákona minimální zůstatkový průtok ve vodním toku Borový potok pod odběrným místem.****65 l/s.****Podmínky a povinnosti pro nakládání s vodami**

1. *Budou dodrženy podmínky Povodí Odry, státní podnik, Ostrava ze dne 29. 5. 2018 pod č. j.: POD/07575/2018/9231/27 – souhlasí s nakládáním s vodami za dodržení podmínek:*

- v případě přechodného nedostatku vody může vodoprávní úřad na základě § 109 vodního zákona upravit na dobu nezbytně nutnou povolené nakládání s vodami, případně toto nakládání omezit nebo zakázat,
- žadatel je povinen měřit množství odebrané vody a jednou ročně hlásit velikost odběru pro potřeby vodní bilance prostřednictvím systému ISPOP – integrovaný systém plnění ohlašovací povinnosti, který spravuje MŽP,
- odběr vody lze provádět je za vhodných klimatických podmínek.

2. Způsob umístění zařízení na ověření minimálního zůstatkového průtoku na vodním toku Borový potok projedná žadatel se správcem toku.

Účastníci řízení, dle § 27 odst. 1 písmene a) zákona č. 500/2004 Sb., správní řád, v platném znění (dále jen správní řád), na něž se vztahuje rozhodnutí správního orgánu:

Vak - Vodovody a kanalizace Jesenicka, a. s., Tyršova 16/248, 790 01 Jeseník

Odůvodnění:

Dne 16. 7. 2018 podal žadatel žádost o povolení k nakládání s povrchovými vodami. Tímto dnem bylo zahájeno vodoprávní řízení.

Žádost byla doložena všemi povinnými doklady podle ustanovení § 9 odst. 1 vodního zákona, § 2 vyhlášky č. 432/2001 Sb., o dokladech žádosti o rozhodnutí nebo vyjádření a o náležitostech povolení, souhlasů a vyjádření vodoprávního úřadu, a dalšími doklady, a to:

- Vyjádření správce toku, Lesů České republiky, Správa toků, oblast povodí Odry ze dne 2. 7. 2018 pod č. j.: LCR951/002764/2018 – souhlasí s odběrem povrchové vody
- Stanovisko Povodí Odry, státní podnik Ostrava ze dne 29. 5. 2018 pod č. j.: POD/07575/2018/9231/27
- Závazné stanovisko Agentury ochrany přírody a krajiny, Správy Chráněné krajinné oblasti Jeseníky ze dne 29. 6. 2018 pod č. j.: 1418/OM/2018 – souhlasí s odběrem povrchové vody z Borového potoka
- Hydrologické údaje povrchových vod Českého hydrometeorologického ústavu Ostrava ze dne 17. 4. 2018 pro vodní tok Šumný potok řkm cca 2,890

Vodoprávní úřad oznámil zahájení řízení známým účastníkům řízení a dotčeným orgánům dne 17. 9. 2018. Současně stanovil, že ve lhůtě do 10 dnů od doručení tohoto oznámení mohou dotčené orgány uplatnit závazná stanoviska a účastníci řízení své námitky, popřípadě důkazy. Současně bylo účastníkům řízení sděleno, že po uplynutí lhůty k podání námitek budou shromážděny všechny podklady pro vydání rozhodnutí. Vzhledem k ustanovení § 36 odst. 3 správního řádu, dle kterého mají účastníci řízení možnost před vydáním rozhodnutí v předmětné věci vyjádřit se k podkladům i ke způsobu jejich zjištění, popřípadě navrhnout jejich doplnění, vodoprávní úřad poskytl účastníkům řízení možnost k uplatnění tohoto práva, k čemuž stanovil lhůtu 5 dnů od skončení lhůty určené k podání námitek.

Stanoviska dotčených orgánů, odborná posouzení, znalecké posudky:

- Bylo vydáno souhlasné závazné stanovisko Agentury ochrany přírody a krajiny, Správy Chráněné krajinné oblasti Jeseníky (dále jen AOPK SCHKOJ) ze dne 29. 6. 2018 pod č. j.: 1418/OM/2018.
Odůvodnění souhlasného závazného stanoviska AOPK SCHKOJ – důvodem žádosti je ukončení platnosti vodoprávního povolení. Navrhované limity a objemy vody určené k odběru zůstávají zachovány dle současně platného povolení, navržené minimální zůstatkové průtoky odpovídají Q₃₃₀, což je z pohledu zachování ekologicko-stabilizačních funkcí toku dostatečné. Navržené objemy odebraných vod odpovídají kapacitě úpravy vody.

Posouzení vodoprávního úřadu:

- Dle sdělení stanoviska Povodí Odry, státní podnik, Ostrava se výše uvedený záměr nachází ve vodním útvaru povrchových vod „HOD_1070 Bělá od pramene po Staříč (přirozený vodní útvar), a to na přítocích páteřního toku tohoto vodního útvaru. Chemický stav vodního útvaru nedosahuje dobrého stavu, jeho ekologický stav je hodnocen jako dobrý. Celkové hodnocení vodního útvaru je nevyhovující. Správce povodí stanovil ve svém stanovisku podmínky, které byly zapracovány do podmínek rozhodnutí (podmínka č. 1).

Z hlediska zájmů daných platným Národním plánem povodí Odry a Plánem dílčího povodí Horní Odry (ustanovení § 24 a § 26 vodního zákona) je uvedený záměr možný, protože lze předpokládat, že záměrem nedojde ke zhoršení chemického stavu a ekologického stavu dotčených útvarů povrchových vod a chemického stavu a kvantitativního stavu útvarů podzemních vod a že bude znemožněno dosažení jejich dobrého stavu.

Vodoprávní úřad v provedeném řízení přezkoumal předloženou žádost z hledisek uvedených v ustanoveních vodního zákona, projednal ji s účastníky řízení a s dotčenými orgány a zjistil, že jejím uskutečněním nebo užíváním nejsou ohroženy zájmy chráněné vodním zákonem a zvláštními předpisy. Při přezkoumání žádosti, projednání věci s účastníky řízení a na základě shromážděných právně významných skutečností nebyly shledány důvody bránící povolení.

Vodoprávní úřad rozhodl, jak je uvedeno ve výroku rozhodnutí, za použití ustanovení právních předpisů ve výroku uvedených.

Účastníci řízení - další dotčené osoby (dle § 27 odst. 2 správního řádu)::

Lesy České republiky, s. p., Správa toků - oblast povodí Odry, Obec Bělá pod Pradědem

Vypořádání s návrhy a námitkami účastníků:

- Účastníci neuplatnili návrhy a námitky.

Vypořádání s vyjádřeními účastníků k podkladům rozhodnutí:

- Účastníci se k podkladům rozhodnutí nevyjádřili.

Poučení účastníků:

Proti tomuto rozhodnutí se lze § 83 správního řádu odvolat do 15 dnů ode dne jeho oznámení k odboru životního prostředí a zemědělství Krajského úřadu Olomouckého kraje podáním u zdejšího správního orgánu.

Odvolání se podává s potřebným počtem stejnopisů tak, aby jeden stejnopis zůstal správnímu orgánu a aby každý účastník dostal jeden stejnopis. Nepodá-li účastník potřebný počet stejnopisů, vyhotoví je správní orgán na náklady účastníka. Odvoláním lze napadnout výrokovou část rozhodnutí, jednotlivý výrok nebo jeho vedlejší ustanovení. Odvolání jen proti odůvodnění rozhodnutí je nepřipustné.

Povolení k odběru povrchové vody je vydáváno bez ohledu na jakost povrchové vody v místě tohoto povoleného nakládání.

Otisk úředního razítka

Ing. [REDACTED]
vedoucí odboru

Za správnost vyhotovení: Ing. [REDACTED] referentka odboru

Poplatek:

Správní poplatek podle zákona č. 634/2004 Sb., o správních poplatcích, ve znění pozdějších předpisů se nevyměřuje.

Obdrží:

Účastníci řízení:

1. Vak - Vodovody a kanalizace Jesenicka, a. s., IDDS: kncgujn
2. Město Jeseník, IDDS: vhwbw9
3. Lesy České republiky, s. p., Správa toků - oblast povodí Odry, IDDS: e8jcfsn

Dotčené orgány:

4. Agentura ochrany přírody a krajiny České republiky, Regionální pracoviště Olomoucko, oddělení Správa Chráněné krajinné oblasti Jeseníky, IDDS: hwzdyhr
5. Domo 2x

Příloha č. 2 ke smlouvě č. 53-1-951/18/PV

V roce **2019** poskytovatel umožní odebrat a odběratel je oprávněn odebrat povrchovou vodu z **VT ŠUMNÝ** s očekávanou skutečností max **1 100 000 m³** za období leden až prosinec v členění podle měsíců takto:

| Měsíc | Množství vody | Měsíc | Množství vody |
|--------|---------------|----------|---------------|
| Leden | 55000 | Červenec | 35000 |
| Únor | 45000 | Srpen | 35000 |
| Březen | 55000 | Září | 30000 |
| Duben | 30000 | Říjen | 45000 |
| Květen | 35000 | Listopad | 50000 |
| Červen | 30000 | Prosinec | 50000 |

V roce **2019** poskytovatel umožní odebrat a odběratel je oprávněn odebrat povrchovou vodu z **VT BOROVÝ** s očekávanou skutečností max **1 100 000 m³** za období leden až prosinec v členění podle měsíců takto:


| Měsíc | Množství vody | Měsíc | Množství vody |
|--------|---------------|----------|---------------|
| Leden | 0 | Červenec | 20000 |
| Únor | 0 | Srpen | 20000 |
| Březen | 0 | Září | 20000 |
| Duben | 20000 | Říjen | 10000 |
| Květen | 20000 | Listopad | 0 |
| Červen | 20000 | Prosinec | 0 |

Ve Frýdku – Místku dne **11 -04- 2019**

V Jeseníku dne **05 -04- 2019**

Podpis poskytovatele

Podpis odběratele



Kalkulace úplaty za odběr povrchové vody pro rok 2019

Výsledná kalkulace byla zpracována v souladu s Výměrem MF ČR, kterým se vydává seznam zboží s regulovanými cenami a s kalkulačním vzorcem vydaným Směrnicí č. 21/2016 pro účetnictví z podkladů sestav č. 9421 Náklady a výnosy dle výkonů zpracované za období 10/2017, 12/2017, 10/2018 na VPÚJ 91.

Rozpočet kalkulace je uveden v následujících tabulkách:

| | Kč (tis.) |
|--|-----------|
| Úplné vlastní náklady výrobních činností | 316.976 |
| Úplné vlastní náklady na likvidaci povodňových škod | 13.262 |
| Dotace a výnosy | 13.045 |
| Koeficient upravující náklady pro účely výpočtu ceny za odběr povrchové vody (%) | 5,5% |
| Oprávněné náklady | 16.109 |

| | |
|--|-------|
| Předpokládaný roční odběr (tis. m ³) | 5.800 |
| Kalkulovaný zisk (%) | 10 |

Úplata – Kč/m³

| | |
|---------------------|----------------|
| Cena bez DPH | 3,06 Kč |
| DPH 15% | 0,46 Kč |
| Cena celkem | 3,52 Kč |

Tato kalkulace se používá jako podklad pro fakturaci odběrů povrchové vody na úrovni správ toků pro rok 2018. Podklady výpočtu jsou uloženy u vedoucího odboru účetnictví.

Autorizace dokumentu:

| Zpracoval a schválil | |
|----------------------|----------------|
| Jméno | Ing. [REDAKCE] |
| Datum | 28.11.2018 |
| Podpis | |

