



DODATEK 1 k pachtovní smlouvě – zemědělský pacht

uzavřený mezi těmito smluvními stranami:

Příspěvková organizace:

Střední škola hospodářská a lesnická, Frýdlant, Bělíkova 1387, příspěvková organizace

se sídlem: Bělíkova 1387, 464 01 Frýdlant

IČO: 00082554

DIČ: CZ00082554

Za níž jedná: [redacted] ředitel

(dále jen „**propachtovatel**“)

a

Obchodní korporace:

Krajský statek Frýdlant, s.r.o.

se sídlem: Zámecká 4005, 464 01 Frýdlant

IČO: 27308481

DIČ: CZ27308481

Za níž jedná: [redacted] ednatel

(dále jen „**pachtýř**“)

I. Úvodní ustanovení


I. 1. Smluvní strany uzavřely dne 23. 6. 2017 Pachtovní smlouvu – zemědělský pacht, na základě které propachtovatel přenechává pachtýři pozemky o celkové ploše 257,1507 ha - v katastrálním území Krásný Les u Frýdlantu (celkem 45,5343 ha); v katastrálním území Raspenava (celkem 38,1853 ha) a v katastrálním území Frýdlant (celkem 173,4311 ha).

I. 2. Důvodem pro uzavření tohoto dodatku je změna názvu obchodní korporace a úprava výměry propachtovaných pozemků v katastrálním území Frýdlant.

II. Předmět dodatku

II. 1. Smluvní strany se z výše uvedených důvodů dohodly na těchto změnách smlouvy.

II. 2. Smluvní strana „pachtýř“ ve znění:



Střední škola hospodářská a lesnická, Frýdlant, Bělíkova 1387, příspěvková organizace
Bělíkova 1387, 464 01 Frýdlant

Obchodní korporace:
Školní statek Frýdlant, s.r.o.
se sídlem: Zámecká 4005, 464 01 Frýdlant
IČO: 27308481
DIČ: CZ27308481
Za níž jedná: [redacted] jednatel


se ruší a nahrazuje tímto novým zněním:

Obchodní korporace:
Krajský statek Frýdlant, s.r.o.
se sídlem: Zámecká 4005, 464 01 Frýdlant
IČO: 27308481
DIČ: CZ27308481
Za níž jedná: [redacted] jednatel

Liberecký kraj při výkonu působnosti valné hromady ve společnosti rozhodl v souladu s usnesením Zastupitelstva Libereckého kraje č. 391/17/ZK ze dne 26. 9. 2017 o změně zakladatelské listiny, resp. o změně názvu obchodní firmy – nově na Krajský statek Frýdlant, s.r.o.

III. 2. Úvodní ustanovení I. 1 smlouvy ve znění:

*Propachtovateli byly zřizovací listinou čj. ZL – 2/15-Š předány k hospodaření nemovité věci, a to mimo jiné pozemek p.č. 508/1, orná půda o výměře 53036 m², pozemek p.č. 2055/1, orná půda o výměře 83759 m², pozemek p.č. 566/2, orná půda o výměře 76164 m², pozemek p.č. 793/1, orná půda o výměře 121937 m², pozemek p.č. 893/1, orná půda o výměře 28608 m², pozemek p.č. 894/1, trvalý travní porost o výměře 7672 m², pozemek p.č. 551, trvalý travní porost o výměře 79209 m², pozemek p.č. 553, trvalý travní porost o výměře 2852 m², pozemek p.č. 2238, trvalý travní porost o výměře 403 m², pozemek p.č. 566/3, ost. komunikace o výměře 81 m², pozemek p.č. 793/2, orná půda o výměře 230 m², pozemek p.č. 893/2, trvalý travní porost o výměře 1392 m², vše zapsané na listu vlastnictví č. 319 vedeném u Katastrálního úřadu pro Liberecký kraj, Katastrální pracoviště Frýdlant, **pro katastrální území Krásný Les u Frýdlantu (673960); celkem 45,5343 ha,** pozemek p.č. 2775/1, orná půda o výměře 15979 m², pozemek p.č. 2776/1, orná půda o výměře 92322 m², pozemek p.č. 2772/1, orná půda o výměře 61724 m², pozemek p.č. 2776/3, orná půda o výměře 798 m², pozemek p.č. 651/1, trvalý travní porost o výměře 19760 m², pozemek p.č. 2747, trvalý travní porost o výměře 6842 m², pozemek p.č. 2748, trvalý travní porost o výměře*



Střední škola hospodářská a lesnická, Frýdlant, Bělkova 1387, příspěvková organizace
Bělkova 1387, 464 01 Frýdlant

35996 m², pozemek p.č. 2750, trvalý travní porost o výměře 72760 m², pozemek p.č. 2770, trvalý travní porost o výměře 32367 m², pozemek p.č. 2755/1, trvalý travní porost o výměře 7506m², pozemek p.č. 2756/1, trvalý travní porost o výměře 32095m², pozemek p.č.2767/1, trvalý travní porost o výměře 3704m², vše zapsané na listu vlastnictví 1352 vedeném u Katastrálního úřadu pro Liberecký kraj, Katastrální pracoviště Frýdlant,

pro katastrální území Raspenava (739448); celkem 38,1853 ha

pozemek p.č. 3083/1, orná půda o výměře 126843 m², pozemek p.č. 3060/1, orná půda výměře 40913 m², pozemek p.č. 2994, trvalý travní porost o výměře 46805 m², pozemek p.č. 2996, trvalý travní porost o výměře 92086 m², pozemek p.č. 3085/1, orná půda o výměře 94950 m², pozemek p.č. 3074, orná půda o výměře 214184 m², pozemek p.č. 3070, orná půda o výměře 38689 m², pozemek p.č. 3064/1, orná půda o výměře 182659 m², pozemek p.č. 3066, orná půda o výměře 165107 m², pozemek p.č. 3094, orná půda o výměře 137563 m², pozemek p.č. 3093, trvalý travní porost o výměře 23552 m², pozemek p.č. 3150, trvalý travní porost o výměře 26493 m², pozemek p.č. 3100, trvalý travní porost o výměře 49931 m², pozemek p.č. 3098, trvalý travní porost o výměře 31310 m², pozemek p.č. 3097/1, trvalý travní porost o výměře 47379 m², pozemek p.č. 3105/1, orná půda o výměře 105844 m², pozemek p.č. 3152, trvalý travní porost o částečné výměře 76148 m², pozemek p.č. 3148, trvalý travní porost o výměře 2108 m², pozemek p.č. 3155/1, trvalý travní porost o výměře 75892 m², pozemek p.č. 3157, trvalý travní porost o výměře 3107 m², pozemek p.č. 3088/2, trvalý travní porost o výměře 41470 m², pozemek p.č. 3088/1, trvalý travní porost o výměře 41849 m², pozemek p.č. 3135, trvalý travní porost o výměře 11504 m², pozemek p.č. 3137, trvalý travní porost o výměře 26568 m², pozemek p.č. 3139, trvalý travní porost o výměře 26559 m², pozemek p.č. 3158/1, trvalý travní porost o výměře 3874 m², pozemek p.č. 2993/1, trvalý travní porost o výměře 709 m², pozemek p.č. 2993/5, trvalý travní porost o výměře 71 m², pozemek p.č. 2993/6, trvalý travní porost o výměře 144 m², vše zapsané na listu vlastnictví č. 927 vedeném u Katastrálního úřadu pro Liberecký kraj, Katastrální pracoviště Frýdlant,

pro katastrální území Frýdlant (635090), celkem 173,4311 ha (dále jen „pozemky“).

se ruší a nahrazuje tímto novým zněním:

Propachtovateli byly zřizovací listinou čj. ZL – 2/15-Š předány k hospodaření nemovité věci, a to mimo jiné pozemek p.č. 508/1, orná půda o výměře 53036 m², pozemek p.č. 2055/1, orná půda o výměře 83759 m², pozemek p.č. 566/2, orná půda o výměře 76164 m², pozemek p.č. 793/1, orná půda o výměře 121937 m², pozemek p.č. 893/1, orná půda o výměře 28608 m², pozemek p.č. 894/1, trvalý travní porost o výměře 7672 m², pozemek p.č. 551, trvalý travní porost o výměře 79209 m², pozemek p.č. 553, trvalý travní porost o výměře 2852 m², pozemek p.č. 2238, trvalý travní porost o výměře 403 m², pozemek p.č.566/3. ost. komunikace o výměře



Střední škola hospodářská a lesnická, Frýdlant, Bělíkova 1387, příspěvková organizace
Bělíkova 1387, 464 01 Frýdlant

81 m², pozemek p.č. 793/2, orná půda o výměře 230 m², pozemek p.č. 893/2, trvalý travní porost o výměře 1392 m², vše zapsané na listu vlastnictví č. 319 vedeném u Katastrálního úřadu pro Liberecký kraj, Katastrální pracoviště Frýdlant,


pro katastrální území Krásný Les u Frýdlantu (673960); celkem 45,5343 ha,

pozemek p.č. 2775/1, orná půda o výměře 15979 m², pozemek p.č. 2776/1, orná půda o výměře 92322 m², pozemek p.č. 2772/1, orná půda o výměře 61724 m², pozemek p.č. 2776/3, orná půda o výměře 798 m², pozemek p.č. 651/1, trvalý travní porost o výměře 19760 m², pozemek p.č. 2747, trvalý travní porost o výměře 6842 m², pozemek p.č. 2748, trvalý travní porost o výměře 35996 m², pozemek p.č. 2750, trvalý travní porost o výměře 72760 m², pozemek p.č. 2770, trvalý travní porost o výměře 32367 m², pozemek p.č. 2755/1, trvalý travní porost o výměře 7506m², pozemek p.č. 2756/1, trvalý travní porost o výměře 32095m², pozemek p.č.2767/1, trvalý travní porost o výměře 3704m², vše zapsané na listu vlastnictví 1352 vedeném u Katastrálního úřadu pro Liberecký kraj, Katastrální pracoviště Frýdlant,

pro katastrální území Raspenava (739448); celkem 38,1853 ha

pozemek p.č. 3083/1, orná půda o výměře 126843 m², pozemek p.č. 3060/1, orná půda o výměře 40913 m², pozemek p.č. 2994, trvalý travní porost o výměře 46805 m², pozemek p.č. 2996, trvalý travní porost o výměře 92086 m², pozemek p.č. 3085/1, orná půda o výměře 94950 m², pozemek p.č. 3074, orná půda o výměře 214184 m², pozemek p.č. 3070, orná půda o výměře 38689 m², pozemek p.č. 3064/1, orná půda o výměře 182659 m², pozemek p.č. 3066, orná půda o výměře 165107 m², **pozemek p.č. 3094, orná půda o výměře 112663 m²**, pozemek p.č. 3093, trvalý travní porost o výměře 23552 m², pozemek p.č. 3150, trvalý travní porost o výměře 26493 m², pozemek p.č. 3100, trvalý travní porost o výměře 49931 m², pozemek p.č. 3098, trvalý travní porost o výměře 31310 m², **pozemek p.č. 3097/1, trvalý travní porost o výměře 30479 m²**, pozemek p.č. 3105/1, orná půda o výměře 105844 m², **pozemek p.č. 3152, trvalý travní porost o částečné výměře 117948 m²**, pozemek p.č. 3148, trvalý travní porost o výměře 2108 m², pozemek p.č. 3155/1, trvalý travní porost o výměře 75892 m², pozemek p.č. 3157, trvalý travní porost o výměře 3107 m², pozemek p.č. 3088/2, trvalý travní porost o výměře 41470 m², pozemek p.č. 3088/1, trvalý travní porost o výměře 41849 m², pozemek p.č. 3135, trvalý travní porost o výměře 11504 m², pozemek p.č. 3137, trvalý travní porost o výměře 26568 m², pozemek p.č. 3139, trvalý travní porost o výměře 26559 m², pozemek p.č. 3158/1, trvalý travní porost o výměře 3874 m², pozemek p.č. 2993/1, trvalý travní porost o výměře 709 m², pozemek p.č. 2993/5, trvalý travní porost o výměře 71 m², pozemek p.č. 2993/6, trvalý travní porost o výměře 144 m², vše zapsané na listu vlastnictví č. 927 vedeném u Katastrálního úřadu pro Liberecký kraj, Katastrální pracoviště Frýdlant,

pro katastrální území Frýdlant (635090), celkem 173,4311 ha (dále jen „pozemky“).



Střední škola hospodářská a lesnická, Frýdlant, Bělíkova 1387, příspěvková organizace
Bělíkova 1387, 464 01 Frýdlant

III. Závěrečná ustanovení

III. 1. Ostatní ustanovení smlouvy tímto dodatkem nedotčená zůstávají v platnosti.

III. 2. Tento dodatek je vyhotoven ve čtyřech stejnopisech s platností originálu, z nichž propachtovatel obdrží dva výtisky, pachtýř dva výtisky.

VI. 2. Dodatek nabývá platnosti dnem jejího podpisu smluvními stranami a účinnosti dnem zveřejnění v Registru smluv dle zákona č. 340/2015 Sb., o zvláštních podmínkách účinnosti některých smluv, uveřejňování těchto smluv a o Registru smluv (zákon o Registru smluv), v platném znění, kdy propachtovatel se zavazuje tuto povinnost neprodleně po podpisu této smlouvy oběma smluvními stranami splnit.

V. 2. Dodatek byl odsouhlasen Radou Libereckého kraje dne 9. 4. 2019, usnesením č. 749/19/RK , a to per analogiam k čl. VI odst. 6.1.písm. e) zřizovací listiny schválené usnesením Zastupitelstva Libereckého kraje č. 282/17/ZK ze dne 27. 6. 2017.

Ve Frýdlantu dne 16. 4. 2019

Propachtovatel:

Pachtýř:

Střední škola hospodářská a lesnická, příspěvková organizace

, ředitel

Krajský statek Frýdlant, s.r.o.

, jednatel