



SZS/ODSH/005/2010/1



KUJCP00X5JQZ

Dodatek číslo 1

ke smlouvě č. 010/09/043/00/00 evidovaný pod č. 010/09/043/00/01 o závazku veřejné služby ve veřejné drážní osobní dopravě

dle ust. §§ 39 až 39b zákona č. 266/1994 Sb., o dráhách, v platném znění, dle ust. §§ 4 a 5 vyhlášky Ministerstva dopravy České republiky č. 241/2005 Sb., v platném znění, dle ust. § 9 odst. 2 zákona č. 77/2002 Sb., o akciové společnosti České dráhy, v platném znění a dle ust. § 261 odst. 2 a § 269 odst. 2 zákona č. 513/1991 Sb., obchodního zákoníku, v platném znění

uzavřená mezi těmito smluvními stranami:

1. Jihočeský kraj

Sídlo: České Budějovice, U Zimního stadionu 1952/2; PSČ 370 76

Zastoupený: Mgr. Jiřím Zimolou, hejtmánem Jihočeského kraje

IČ: 70 89 06 50

DIČ: CZ70890650

Bankovní spojení: ČSOB a.s.

Číslo účtu: 199783072/0300

dále krátce označován i jako „objednatel“

na straně jedné

a

České dráhy, a.s.

se sídlem: Praha 1, Nábřeží L. Svobody 1222, PSČ 110 15

IČ: 70994226,

DIČ: CZ70994226,

zapsaná v obchodním rejstříku vedeném Městským soudem v Praze, oddíl B, vložka 8039,

jejímž jménem jedná: Ing. Antonín Blažek – člen představenstva

Ing. Michal Nebeský – člen představenstva

bankovní spojení: Komerční banka

číslo účtu: 10188-133605011/0100

variabilní symbol: 032010

dále krátce označován i jako „dopravce“

na straně druhé,

společně pak označování i jako „smluvní strany“:

Smluvní strany se dohodly na těchto změnách Smlouvy č. 010/09/043/00/00

Článek IV.

Bližší vymezení rozsahu závazku veřejné služby a předpokládaná výše prokazatelné ztráty

Odstavec 2) se mění takto:

- 2) Pro období od 01.01.2010 do 11.12.2010 objednává objednatel rozsah výkonů základní dopravní obslužnosti dopravcem v rozsahu 5 103 571,10 vlkm. Pro období od 12.12.2010 do 31.12.2010 předpokládá objednatel rozsah výkonů základní dopravní obslužnosti dopravcem v rozsahu 244 428,90 vlkm. Závazný rozsah objednaného výkonu základní dopravní

obslužnosti dopravcem pro objednatele v závazku veřejné služby pro příslušné období jízdního řádu (dojde-li k jeho změně oproti období prvnímu, resp. předchozímu) bude dohodnut smluvními stranami dodatkem k této smlouvě v souladu s ustanoveními následujícího odstavce tohoto článku smlouvy.

Odstavec 4) – druhá odrážka se upravuje takto:

- smluvní strany jsou povinny respektovat ust. § 53 a § 54 vyhlášky č.173/1995 Sb., kterou se vydává dopravní řád drah, v platném znění.

Článek XIV

Kontrolní činnost

Znění odstavce 4) se mění takto:

- 4) Objednatel je oprávněn kontrolovat dodržování závazků dopravce plynoucích mu z této smlouvy při plnění vlastního objednaného dopravního výkonu ve vlacích, veřejných prostorách železničních stanic a zastávek i při zajištění náhradní autobusové dopravy. Na základě zmocnění dle čl. II. odstavce 8) této smlouvy zajišťuje tuto činnost společnost JIKORD, s.r.o. O vykonání kontroly musí být sepsán kontrolní protokol, jehož vzor je přílohou č. 12 této smlouvy. Jeden výtisk kontrolního protokolu obdrží dopravce.

Článek XV.

Poskytování informací

Znění odstavce 3) se mění takto:

- 3) Objednatel se zavazuje, že neposkytne údaje poskytnuté dopravcem bez předchozího souhlasu dopravce třetím osobám. Objednatel si však vyhrazuje právo zveřejnit údaje poskytnuté podle odst. 1) tohoto článku v případě konání nového výběrového řízení na příslušný rozsah dopravních výkonů dle čl. II odst. 9) této smlouvy.

Doplňuje se nový odstavec 4) v tomto znění:

- 4) Závazek objednatele ve vztahu k poskytování informací dle čl. XV. odst. 1) až 3) této smlouvy se uplatňuje rovněž na společnost JIKORD, s.r.o. zmocněnou k plnění práv a povinností objednatele dle čl.II. odst. 8) této smlouvy.

Za nedílné součásti tohoto dodatku se považují přílohy č. 3 a 12.

Příloha č. 3 – Věcné vymezení, včetně údajů o objednaných vlakových kilometrech („vklm“), podle objednatelem objednaného dopravního výkonu ke splnění závazku základní dopravní obslužnosti dle čl. II. odst. 2) smlouvy se celá nahrazuje nově jako příloha č.3 tohoto dodatku;

Příloha č. 12 - Vzor kontrolního protokolu dle čl. XIV. odst. 4) smlouvy se celá nahrazuje nově jako příloha č.12 tohoto dodatku;

osobní dop.
3-né období
hude

Závěrečná ustanovení

Dodatek č.1 Smlouvy je vyhotoven v 6 vyhotoveních s platností originálu, z nichž 3 vyhotovení obdrží objednatel a 3 vyhotovení dopravce. Dodatek č. 1 Smlouvy nabývá platnosti dnem podpisu oběma smluvními stranami a účinnosti dne 13.6.2010.

Za objednatele :

Hejtman Jihočeského kraje
Mgr. Jiří Zimola

Za dopravce:


Člen představenstva ČD
Ing. Antonín Blažek

Člen představenstva ČD
Ing. Michal Nebeský


V Č. Budějovicích dne 23-06-2010

V Praze dne 10.6.2010


(podpis)



(podpis)



(podpis)



GENERÁLNÍ ŘEDITELSTVÍ

Nábřeží L. Svobody 1222
110 15 Praha 1
IČ: 70994226

01

Číslo vlaku	Východí zastávka vlaku	Cílová zastávka vlaku	Začátek	Konec	Donátor	Výkon v závazku veřejné služby dle GVD za období od 1.1.2010 do 11.12.2010			1. čtvrtletí 2010			2. čtvrtletí 2010			3. čtvrtletí 2010			Výkon v závazku veřejné služby dle GVD za období od 1.10.2010 do 11.12.2010
						Výkon v závazku veřejné služby na území kraje	Četnost vedení vlaku v závazku veřejné služby v kraji za	Výkon v závazku veřejné služby ve vikm vlaku v závazku veřejné služby na území kraje	Četnost vedení vlaku v závazku veřejné služby v kraji za	Výkon v závazku veřejné služby na území kraje	Četnost vedení vlaku v závazku veřejné služby v kraji za	Výkon v závazku veřejné služby na území kraje	Četnost vedení vlaku v závazku veřejné služby v kraji za	Výkon v závazku veřejné služby na území kraje	Četnost vedení vlaku v závazku veřejné služby v kraji za			
1924	Linz Hbf	Č. Budějovice	H.Dvořítě st.hr.	Č. Budějovice	K	10 683,4	0,0	1 056,6	18,0	5 400,4	92,0	4 226,4	72,0					
1925	Č. Budějovice	Linz Hbf	Č. Budějovice	H.Dvořítě st.hr.	K	176,1	3,0	0,0	0,0	0,0	0,0	0,0	0,0					
1935	Č. Budějovice	Linz Hbf	Č. Budějovice	H.Dvořítě st.hr.	K	3 639,4	62,0	0,0	0,0	0,0	0,0	0,0	0,0					
1935	Č. Budějovice	Linz Hbf	Č. Budějovice	H.Dvořítě st.hr.	K	5 752,6	1 467,5	4 285,1	73,0	0,0	0,0	0,0	0,0					
1935	Č. Budějovice	Linz Hbf	Č. Budějovice	H.Dvořítě st.hr.	K	10 683,4	0,0	1 056,6	18,0	5 400,4	92,0	4 226,4	72,0					
1936	Summerau	Č. Budějovice	H.Dvořítě st.hr.	Č. Budějovice	K	58,7	1,0	0,0	0,0	0,0	0,0	0,0	0,0					
1936	Summerau	Č. Budějovice	H.Dvořítě st.hr.	Č. Budějovice	K	3 111,1	53,0	0,0	0,0	0,0	0,0	0,0	0,0					
1936	Summerau	Č. Budějovice	H.Dvořítě st.hr.	Č. Budějovice	K	4 872,1	1 291,4	3 580,7	61,0	0,0	0,0	0,0	0,0					
1936	Summerau	Č. Budějovice	H.Dvořítě st.hr.	Č. Budějovice	K	9 039,8	0,0	939,2	16,0	4 519,9	77,0	3 580,7	61,0					
1937	Č. Budějovice	Rybník	Č. Budějovice	Rybník	K	650,0	0,0	650,0	13,0	0,0	0,0	0,0	0,0					
1937	Č. Budějovice	Rybník	Č. Budějovice	Rybník	K	1 100,0	0,0	250,0	5,0	850,0	17,0	0,0	0,0					
1938	Linz Hbf	Č. Budějovice	H.Dvořítě st.hr.	Č. Budějovice	K	176,1	3,0	0,0	0,0	0,0	0,0	0,0	0,0					
1938	Linz Hbf	Č. Budějovice	H.Dvořítě st.hr.	Č. Budějovice	K	3 639,4	62,0	0,0	0,0	0,0	0,0	0,0	0,0					
1938	Linz Hbf	Č. Budějovice	H.Dvořítě st.hr.	Č. Budějovice	K	5 752,6	1 467,5	4 285,1	73,0	0,0	0,0	0,0	0,0					
1938	Linz Hbf	Č. Budějovice	H.Dvořítě st.hr.	Č. Budějovice	K	10 683,4	0,0	1 056,6	18,0	5 400,4	92,0	4 226,4	72,0					
1939	Č. Budějovice	Linz Hbf	Č. Budějovice	H.Dvořítě st.hr.	K	176,1	3,0	0,0	0,0	0,0	0,0	0,0	0,0					
1939	Č. Budějovice	Linz Hbf	Č. Budějovice	H.Dvořítě st.hr.	K	3 639,4	62,0	0,0	0,0	0,0	0,0	0,0	0,0					
1939	Č. Budějovice	Linz Hbf	Č. Budějovice	H.Dvořítě st.hr.	K	5 752,6	1 467,5	4 285,1	73,0	0,0	0,0	0,0	0,0					
1939	Č. Budějovice	Linz Hbf	Č. Budějovice	H.Dvořítě st.hr.	K	10 683,4	0,0	1 056,6	18,0	5 400,4	92,0	4 226,4	72,0					
2100	Wien Franz-Josefs-Bf	Č. Velence	Č. Velence st.hr.	Č. Velence	K	182,0	0,0	18,0	18,0	0,0	92,0	92,0	72,0					
2102	Wien Franz-Josefs-Bf	Č. Velence	Č. Velence st.hr.	Č. Velence	K	182,0	0,0	18,0	18,0	0,0	92,0	92,0	72,0					
2104	Wien Franz-Josefs-Bf	Č. Velence	Č. Velence st.hr.	Č. Velence	K	182,0	0,0	18,0	18,0	0,0	92,0	92,0	72,0					
2106	Wien Franz-Josefs-Bf	Č. Velence	Č. Velence st.hr.	Č. Velence	K	182,0	0,0	18,0	18,0	0,0	92,0	92,0	72,0					
2107	Č. Velence	Wien Franz-Josefs-Bf	Č. Velence	Č. Velence st.hr.	K	182,0	0,0	18,0	18,0	0,0	92,0	92,0	72,0					
2108	Wien Franz-Josefs-Bf	Č. Velence	Č. Velence st.hr.	Č. Velence	K	182,0	0,0	18,0	18,0	0,0	92,0	92,0	72,0					
2109	Č. Velence	Wien Franz-Josefs-Bf	Č. Velence	Č. Velence st.hr.	K	182,0	0,0	18,0	18,0	0,0	92,0	92,0	72,0					
2111	Č. Velence	Wien Franz-Josefs-Bf	Č. Velence	Č. Velence st.hr.	K	182,0	0,0	18,0	18,0	0,0	92,0	92,0	72,0					
2112	Wien Franz-Josefs-Bf	Č. Velence	Č. Velence st.hr.	Č. Velence	K	182,0	0,0	18,0	18,0	0,0	92,0	92,0	72,0					
2113	Č. Velence	Wien Franz-Josefs-Bf	Č. Velence	Č. Velence st.hr.	K	182,0	0,0	18,0	18,0	0,0	92,0	92,0	72,0					
2115	Č. Velence	Wien Franz-Josefs-Bf	Č. Velence	Č. Velence st.hr.	K	182,0	0,0	18,0	18,0	0,0	92,0	92,0	72,0					
2117	Č. Velence	Wien Franz-Josefs-Bf	Č. Velence	Č. Velence st.hr.	K	182,0	0,0	18,0	18,0	0,0	92,0	92,0	72,0					
2118	Wien Franz-Josefs-Bf	Č. Velence	Č. Velence st.hr.	Č. Velence	K	182,0	0,0	18,0	18,0	0,0	92,0	92,0	72,0					
2119	Č. Velence	Wien Franz-Josefs-Bf	Č. Velence	Č. Velence st.hr.	K	182,0	0,0	18,0	18,0	0,0	92,0	92,0	72,0					
7902	Zdice	Protivín	hr.VJUSC 0200/0310 03	Protivín	K	153,3	3,0	0,0	0,0	0,0	0,0	0,0	0,0					
7902	Zdice	Protivín	hr.VJUSC 0200/0310 03	Protivín	K	3 168,2	62,0	0,0	0,0	0,0	0,0	0,0	0,0					
7902	Zdice	Protivín	hr.VJUSC 0200/0310 03	Protivín	K	5 007,8	25,0	3 730,3	73,0	0,0	0,0	0,0	0,0					
7902	Zdice	Protivín	hr.VJUSC 0200/0310 03	Protivín	K	9 300,2	0,0	919,8	18,0	4 701,2	92,0	3 679,2	72,0					
7903	Strakonice	Beroun	Ražice	hr.VJUSC 0200/0310 03	K	136,8	3,0	0,0	0,0	0,0	0,0	0,0	0,0					
7903	Strakonice	Beroun	Strakonice	Ražice	K	643,5	45,0	0,0	0,0	0,0	0,0	0,0	0,0					
7903	Strakonice	Beroun	Ražice	hr.VJUSC 0200/0310 03	K	2 827,2	0,0	0,0	0,0	0,0	0,0	0,0	0,0					
7903	Strakonice	Beroun	Strakonice	Ražice	K	986,7	18,0	729,3	51,0	0,0	0,0	0,0	0,0					
7903	Strakonice	Beroun	Ražice	hr.VJUSC 0200/0310 03	K	4 466,8	25,0	3 328,8	73,0	0,0	0,0	0,0	0,0					
7903	Strakonice	Beroun	Strakonice	Ražice	K	1 787,5	0,0	185,9	13,0	900,9	63,0	700,7	49,0					
7903	Strakonice	Beroun	Ražice	hr.VJUSC 0200/0310 03	K	8 299,2	0,0	820,8	18,0	4 195,2	92,0	3 283,2	72,0					
7904	Beroun	Protivín	hr.VJUSC 0200/0310 03	Protivín	K	153,3	3,0	0,0	0,0	0,0	0,0	0,0	0,0					
7904	Beroun	Protivín	hr.VJUSC 0200/0310 03	Protivín	K	3 168,2	62,0	0,0	0,0	0,0	0,0	0,0	0,0					
7904	Beroun	Protivín	hr.VJUSC 0200/0310 03	Protivín	K	5 007,8	25,0	3 730,3	73,0	0,0	0,0	0,0	0,0					
7904	Beroun	Protivín	hr.VJUSC 0200/0310 03	Protivín	K	9 300,2	0,0	919,8	18,0	4 701,2	92,0	3 679,2	72,0					
7905	Protivín	Beroun	Protivín	hr.VJUSC 0200/0310 03	K	153,3	3,0	0,0	0,0	0,0	0,0	0,0	0,0					
7905	Protivín	Beroun	Protivín	hr.VJUSC 0200/0310 03	K	3 168,2	62,0	0,0	0,0	0,0	0,0	0,0	0,0					
7905	Protivín	Beroun	Protivín	hr.VJUSC 0200/0310 03	K	5 007,8	25,0	3 730,3	73,0	0,0	0,0	0,0	0,0					
7905	Protivín	Beroun	Protivín	hr.VJUSC 0200/0310 03	K	9 300,2	0,0	919,8	18,0	4 701,2	92,0	3 679,2	72,0					
7906	Beroun	Protivín	hr.VJUSC 0200/0310 03	Protivín	K	153,3	3,0	0,0	0,0	0,0	0,0	0,0	0,0					

Příloha č. 3 ke smlouvě o závazku veřejné služby v drážní dopravě

Číslo vlaku	Výchozí zastávka vlaku	Cílová zastávka vlaku	Začátek	Konec	Donátor	od 1.1.2010 do 11.12.2010		1. čtvrtletí 2010		2. čtvrtletí 2010		3. čtvrtletí 2010		od 1.10.2010 do 11.12.2010	
						Výkon v závazku veřejné služby ve vlaku na území kraje dle GVD za období	Činnost vedení vlaku v závazku veřejné služby v kraji za	Výkon v závazku veřejné služby ve vlaku na území kraje dle GVD za	Činnost vedení vlaku v závazku veřejné služby v kraji za	Výkon v závazku veřejné služby ve vlaku na území kraje dle GVD za	Činnost vedení vlaku v závazku veřejné služby v kraji za	Výkon v závazku veřejné služby ve vlaku na území kraje dle GVD za	Činnost vedení vlaku v závazku veřejné služby v kraji za		
8010	Č. Budějovice	Strakonice	Č. Budějovice	Strakonice	K	180,3	180,3	0,0	0,0	0,0	0,0	0,0	0,0	0,0	0,0
8010	Č. Budějovice	Strakonice	Č. Budějovice	Strakonice	K	3 726,2	3 726,2	0,0	0,0	0,0	0,0	0,0	0,0	0,0	0,0
8010	Č. Budějovice	Strakonice	Č. Budějovice	Strakonice	K	5 889,8	1 502,5	25,0	4 387,3	73,0	0,0	0,0	0,0	0,0	0,0
8011	Č. Budějovice	Strakonice	Č. Budějovice	Strakonice	K	10 938,2	0,0	1 081,8	18,0	0,0	5 529,2	92,0	0,0	4 327,2	72,0
8011	Č. Budějovice	Strakonice	Č. Budějovice	Strakonice	K	2 704,5	2 704,5	45,0	0,0	0,0	0,0	0,0	0,0	0,0	0,0
8011	Č. Budějovice	Strakonice	Č. Budějovice	Strakonice	K	4 146,9	1 081,8	18,0	3 065,1	51,0	0,0	0,0	0,0	0,0	0,0
8012	Č. Budějovice	Strakonice	Č. Budějovice	Strakonice	K	7 512,5	0,0	781,3	13,0	0,0	3 786,3	63,0	0,0	2 944,9	49,0
8012	Č. Budějovice	Strakonice	Č. Budějovice	Strakonice	K	2 704,5	2 704,5	45,0	0,0	0,0	0,0	0,0	0,0	0,0	0,0
8012	Č. Budějovice	Strakonice	Č. Budějovice	Strakonice	K	4 146,9	1 081,8	18,0	3 065,1	51,0	0,0	0,0	0,0	0,0	0,0
8013	Č. Budějovice	Strakonice	Č. Budějovice	Strakonice	K	7 512,5	781,3	13,0	6 731,2	13,0	3 786,3	63,0	0,0	2 944,9	49,0
8013	Č. Budějovice	Strakonice	Č. Budějovice	Strakonice	K	2 704,5	2 704,5	45,0	0,0	0,0	0,0	0,0	0,0	0,0	0,0
8013	Č. Budějovice	Strakonice	Č. Budějovice	Strakonice	K	4 146,9	1 081,8	18,0	3 065,1	51,0	0,0	0,0	0,0	0,0	0,0
8015	Č. Budějovice	Strakonice	Č. Budějovice	Strakonice	K	7 512,5	2 704,5	45,0	4 808,0	13,0	3 786,3	63,0	0,0	2 944,9	49,0
8015	Č. Budějovice	Strakonice	Č. Budějovice	Strakonice	K	4 146,9	1 081,8	18,0	3 065,1	51,0	0,0	0,0	0,0	0,0	0,0
8016	Č. Budějovice	Strakonice	Č. Budějovice	Strakonice	K	7 512,5	1 081,8	18,0	6 430,7	13,0	3 786,3	63,0	0,0	2 944,9	49,0
8016	Č. Budějovice	Strakonice	Č. Budějovice	Strakonice	K	2 704,5	2 704,5	45,0	0,0	0,0	0,0	0,0	0,0	0,0	0,0
8016	Č. Budějovice	Strakonice	Č. Budějovice	Strakonice	K	4 146,9	1 081,8	18,0	3 065,1	51,0	0,0	0,0	0,0	0,0	0,0
8017	Č. Budějovice	Strakonice	Č. Budějovice	Strakonice	K	180,3	180,3	3,0	0,0	0,0	0,0	0,0	0,0	0,0	0,0
8017	Č. Budějovice	Strakonice	Č. Budějovice	Strakonice	K	3 726,2	3 726,2	62,0	0,0	0,0	0,0	0,0	0,0	0,0	0,0
8017	Č. Budějovice	Strakonice	Č. Budějovice	Strakonice	K	5 889,8	1 502,5	25,0	4 387,3	73,0	0,0	0,0	0,0	0,0	0,0
8018	Č. Budějovice	Strakonice	Č. Budějovice	Strakonice	K	10 938,2	0,0	1 081,8	18,0	0,0	5 529,2	92,0	0,0	4 327,2	72,0
8018	Č. Budějovice	Strakonice	Č. Budějovice	Strakonice	K	180,3	180,3	3,0	0,0	0,0	0,0	0,0	0,0	0,0	0,0
8018	Č. Budějovice	Strakonice	Č. Budějovice	Strakonice	K	3 726,2	3 726,2	62,0	0,0	0,0	0,0	0,0	0,0	0,0	0,0
8018	Č. Budějovice	Strakonice	Č. Budějovice	Strakonice	K	5 889,8	1 502,5	25,0	4 387,3	73,0	0,0	0,0	0,0	0,0	0,0
8020	Č. Budějovice	Strakonice	Č. Budějovice	Strakonice	K	10 938,2	0,0	1 081,8	18,0	0,0	5 529,2	92,0	0,0	4 327,2	72,0
8020	Č. Budějovice	Strakonice	Č. Budějovice	Strakonice	K	46,8	46,8	3,0	0,0	0,0	0,0	0,0	0,0	0,0	0,0
8020	Č. Budějovice	Strakonice	Č. Budějovice	Strakonice	K	967,2	967,2	62,0	0,0	0,0	0,0	0,0	0,0	0,0	0,0
8020	Č. Budějovice	Strakonice	Č. Budějovice	Strakonice	K	1 528,8	390,0	25,0	1 138,8	73,0	0,0	0,0	0,0	0,0	0,0
8020	Č. Budějovice	Strakonice	Č. Budějovice	Strakonice	K	2 839,2	0,0	0,0	280,8	18,0	1 435,2	92,0	0,0	1 123,2	72,0
8022	Č. Budějovice	Strakonice	Č. Budějovice	Strakonice	K	180,3	180,3	3,0	0,0	0,0	0,0	0,0	0,0	0,0	0,0
8022	Č. Budějovice	Strakonice	Č. Budějovice	Strakonice	K	3 726,2	3 726,2	62,0	0,0	0,0	0,0	0,0	0,0	0,0	0,0
8022	Č. Budějovice	Strakonice	Č. Budějovice	Strakonice	K	5 889,8	1 502,5	25,0	4 387,3	73,0	0,0	0,0	0,0	0,0	0,0
8022	Č. Budějovice	Strakonice	Č. Budějovice	Strakonice	K	10 938,2	0,0	1 081,8	18,0	0,0	5 529,2	92,0	0,0	4 327,2	72,0
8031	Č. Budějovice	Strakonice	Č. Budějovice	Strakonice	K	2 015,2	2 015,2	44,0	0,0	0,0	0,0	0,0	0,0	0,0	0,0
8031	Č. Budějovice	Strakonice	Č. Budějovice	Strakonice	K	3 068,6	824,4	18,0	2 244,2	49,0	0,0	0,0	0,0	0,0	0,0
8031	Č. Budějovice	Strakonice	Č. Budějovice	Strakonice	K	5 725,0	0,0	0,0	595,4	13,0	2 885,4	63,0	0,0	2 244,2	49,0
8041	Č. Budějovice	Strakonice	Č. Budějovice	Strakonice	K	981,0	981,0	45,0	0,0	0,0	0,0	0,0	0,0	0,0	0,0
8041	Č. Budějovice	Strakonice	Č. Budějovice	Strakonice	K	842,4	842,4	54,0	0,0	0,0	0,0	0,0	0,0	0,0	0,0
8041	Č. Budějovice	Strakonice	Č. Budějovice	Strakonice	K	1 504,2	392,4	18,0	1 111,8	51,0	0,0	0,0	0,0	0,0	0,0
8041	Č. Budějovice	Strakonice	Č. Budějovice	Strakonice	K	1 294,8	327,6	21,0	967,2	62,0	0,0	0,0	0,0	0,0	0,0
8041	Č. Budějovice	Strakonice	Č. Budějovice	Strakonice	K	2 725,0	0,0	0,0	283,4	13,0	1 373,4	63,0	0,0	1 068,2	49,0
8044	Č. Budějovice	Strakonice	Č. Budějovice	Strakonice	K	2 402,4	0,0	0,0	234,0	15,0	1 201,2	77,0	0,0	967,2	62,0
8044	Č. Budějovice	Strakonice	Č. Budějovice	Strakonice	K	1 337,6	1 337,6	44,0	0,0	0,0	0,0	0,0	0,0	0,0	0,0
8044	Č. Budějovice	Strakonice	Č. Budějovice	Strakonice	K	2 036,8	547,2	18,0	1 489,6	49,0	0,0	0,0	0,0	0,0	0,0
8060	Č. Budějovice	Strakonice	Č. Budějovice	Strakonice	K	3 800,0	0,0	0,0	395,2	13,0	1 915,2	63,0	0,0	1 489,6	49,0
8060	Č. Budějovice	Strakonice	Č. Budějovice	Strakonice	K	1 336,5	1 336,5	45,0	0,0	0,0	0,0	0,0	0,0	0,0	0,0
8060	Č. Budějovice	Strakonice	Č. Budějovice	Strakonice	K	2 049,3	534,6	18,0	1 514,7	51,0	0,0	0,0	0,0	0,0	0,0
8061	Č. Budějovice	Strakonice	Č. Budějovice	Strakonice	K	3 712,5	0,0	0,0	386,1	13,0	1 871,1	63,0	0,0	1 455,3	49,0
8061	Č. Budějovice	Strakonice	Č. Budějovice	Strakonice	K	369,6	0,0	0,0	0,0	0,0	0,0	0,0	0,0	0,0	0,0
8061	Č. Budějovice	Strakonice	Č. Budějovice	Strakonice	K	1 336,5	1 336,5	45,0	0,0	0,0	0,0	0,0	0,0	0,0	0,0
8061	Č. Budějovice	Strakonice	Č. Budějovice	Strakonice	K	2 049,3	534,6	18,0	1 514,7	51,0	0,0	0,0	0,0	0,0	0,0

Číslo vlaku	Výchozí zastávka vlaku	Cílová zastávka vlaku	Začátek	Konec	Donátor	1. čtvrtletí 2010			2. čtvrtletí 2010			3. čtvrtletí 2010		
						Výkon v závazku veřejné služby ve vikm na území kraje dle GVD za období od 1.1.2010 do 11.12.2010	Četnost vedení vlaku v závazku veřej. služby v kraji za	Výkon v závazku veřej. služby ve vikm na území kraje dle GVD za	Četnost vedení vlaku v závazku veřej. služby v kraji za	Výkon v závazku veřej. služby ve vikm na území kraje dle GVD za	Četnost vedení vlaku v závazku veřej. služby v kraji za	Výkon v závazku veřej. služby ve vikm na území kraje dle GVD za	Četnost vedení vlaku v závazku veřej. služby v kraji za	
8063	Strakonice	Číčenice	Strakonice	Číčenice	K	3 712,5	0,0	386,1	13,0	1 871,1	63,0	1 455,3	49,0	
8064	Číčenice	Strakonice	Číčenice	Strakonice	K	1 336,5	45,0	0,0	0,0	0,0	0,0	0,0	0,0	
8064	Číčenice	Strakonice	Číčenice	Strakonice	K	2 049,3	18,0	1 514,7	51,0	0,0	0,0	0,0	0,0	
8064	Číčenice	Strakonice	Číčenice	Strakonice	K	3 712,5	0,0	386,1	13,0	1 871,1	63,0	1 455,3	49,0	
8065	Horazdovice	Protivín	hr.VUSC 0310/0320 02	Protivín	K	702,0	45,0	0,0	0,0	0,0	0,0	0,0	0,0	
8065	Horazdovice	Protivín	Strakonice	Protivín	K	1 021,5	45,0	0,0	0,0	0,0	0,0	0,0	0,0	
8065	Horazdovice	Protivín	hr.VUSC 0310/0320 02	Protivín	K	1 076,4	18,0	795,6	51,0	0,0	0,0	0,0	0,0	
8065	Horazdovice	Protivín	Strakonice	Protivín	K	1 566,3	408,6	0,0	1 157,7	0,0	0,0	0,0	0,0	
8065	Horazdovice	Protivín	hr.VUSC 0310/0320 02	Strakonice	K	1 950,0	0,0	202,8	13,0	982,8	63,0	764,4	49,0	
8065	Horazdovice	Protivín	Strakonice	Protivín	K	2 837,5	0,0	295,1	13,0	1 430,1	63,0	1 112,3	49,0	
8067	Strakonice	Protivín	Strakonice	Protivín	K	68,1	3,0	0,0	0,0	0,0	0,0	0,0	0,0	
8067	Strakonice	Protivín	Strakonice	Protivín	K	1 407,4	62,0	0,0	0,0	0,0	0,0	0,0	0,0	
8067	Strakonice	Protivín	Strakonice	Protivín	K	2 224,6	25,0	1 657,1	73,0	0,0	0,0	0,0	0,0	
8068	Protivín	Horazdovice	Protivín	Strakonice	K	4 131,4	0,0	408,6	18,0	2 088,4	92,0	1 634,4	72,0	
8068	Protivín	Horazdovice	Strakonice	hr.VUSC 0310/0320 02	K	1 021,5	45,0	0,0	0,0	0,0	0,0	0,0	0,0	
8068	Protivín	Horazdovice	Protivín	Strakonice	K	702,0	45,0	0,0	0,0	0,0	0,0	0,0	0,0	
8068	Protivín	Horazdovice	Strakonice	hr.VUSC 0310/0320 02	K	1 566,3	408,6	0,0	1 157,7	0,0	0,0	0,0	0,0	
8068	Protivín	Horazdovice	Strakonice	hr.VUSC 0310/0320 02	K	1 076,4	18,0	795,6	51,0	0,0	0,0	0,0	0,0	
8068	Protivín	Horazdovice	Protivín	Strakonice	K	2 837,5	0,0	295,1	13,0	1 430,1	63,0	1 112,3	49,0	
8068	Protivín	Horazdovice	Strakonice	hr.VUSC 0310/0320 02	K	1 950,0	0,0	202,8	13,0	982,8	63,0	764,4	49,0	
8072	Strakonice	Horazdovice př.	Strakonice	Strakonice	K	702,0	45,0	0,0	0,0	0,0	0,0	0,0	0,0	
8072	Strakonice	Horazdovice př.	Strakonice	hr.VUSC 0310/0320 02	K	1 076,4	18,0	795,6	51,0	0,0	0,0	0,0	0,0	
8072	Strakonice	Horazdovice př.	Strakonice	hr.VUSC 0310/0320 02	K	1 950,0	0,0	202,8	13,0	982,8	63,0	764,4	49,0	
8078	Strakonice	Horazdovice	Strakonice	hr.VUSC 0310/0320 02	K	702,0	45,0	0,0	0,0	0,0	0,0	0,0	0,0	
8078	Strakonice	Horazdovice	Strakonice	hr.VUSC 0310/0320 02	K	1 076,4	18,0	795,6	51,0	0,0	0,0	0,0	0,0	
8078	Strakonice	Horazdovice	Strakonice	hr.VUSC 0310/0320 02	K	1 950,0	0,0	202,8	13,0	982,8	63,0	764,4	49,0	
8087	Horazdovice	Strakonice	hr.VUSC 0310/0320 02	Strakonice	K	702,0	45,0	0,0	0,0	0,0	0,0	0,0	0,0	
8087	Horazdovice	Strakonice	hr.VUSC 0310/0320 02	Strakonice	K	1 076,4	18,0	795,6	51,0	0,0	0,0	0,0	0,0	
8087	Horazdovice	Strakonice	Č. Budějovice	Strakonice	K	1 950,0	0,0	202,8	13,0	982,8	63,0	764,4	49,0	
8090	Č. Budějovice	Zliv	Č. Budějovice	Zliv	K	140,4	9,0	0,0	0,0	0,0	0,0	0,0	0,0	
8090	Č. Budějovice	Zliv	Č. Budějovice	Zliv	K	218,4	46,8	171,6	11,0	3,0	0,0	0,0	0,0	
8091	Protivín	Číčenice	Protivín	Číčenice	K	452,4	0,0	31,2	2,0	218,4	14,0	202,8	13,0	
8091	Protivín	Číčenice	Protivín	Číčenice	K	315,0	45,0	0,0	0,0	0,0	0,0	0,0	0,0	
8092	Protivín	Číčenice	Protivín	Číčenice	K	483,0	126,0	357,0	51,0	0,0	0,0	0,0	0,0	
8092	Protivín	Číčenice	Protivín	Číčenice	K	875,0	18,0	91,0	13,0	441,0	63,0	343,0	49,0	
8092	Protivín	Číčenice	Protivín	Číčenice	K	369,6	44,0	0,0	0,0	0,0	0,0	0,0	0,0	
8092	Protivín	Číčenice	Protivín	Číčenice	K	582,8	151,2	431,6	49,0	0,0	0,0	0,0	0,0	
8094	Číčenice	Protivín	Číčenice	Protivín	K	680,4	0,0	109,2	13,0	176,4	21,0	394,8	47,0	
8094	Číčenice	Protivín	Číčenice	Protivín	K	308,0	308,0	0,0	0,0	0,0	0,0	0,0	0,0	
8094	Číčenice	Protivín	Číčenice	Protivín	K	469,0	126,0	343,0	49,0	0,0	0,0	0,0	0,0	
8094	Číčenice	Protivín	Číčenice	Protivín	K	875,0	0,0	91,0	13,0	441,0	63,0	343,0	49,0	
8100	Volary	Č. Budějovice	Volary	Č. Budějovice	K	71,8	2,0	0,0	0,0	0,0	0,0	0,0	0,0	
8100	Volary	Č. Budějovice	Č. Budějovice	Č. Budějovice	K	2 556,0	45,0	0,0	0,0	0,0	0,0	0,0	0,0	
8100	Volary	Č. Budějovice	Č. Budějovice	Č. Budějovice	K	2 225,8	62,0	0,0	0,0	0,0	0,0	0,0	0,0	
8100	Volary	Č. Budějovice	Č. Budějovice	Č. Budějovice	K	3 918,2	1 022,4	2 895,8	51,0	0,0	0,0	0,0	0,0	
8100	Volary	Č. Budějovice	Č. Budějovice	Č. Budějovice	K	3 518,2	897,5	2 620,7	73,0	0,0	0,0	0,0	0,0	
8100	Volary	Č. Budějovice	Č. Budějovice	Č. Budějovice	K	5 211,6	0,0	0,0	0,0	0,0	0,0	0,0	0,0	
8101	Volary	Č. Budějovice	Č. Budějovice	Č. Budějovice	K	71,8	2,0	0,0	0,0	0,0	0,0	0,0	0,0	
8101	Volary	Č. Budějovice	Č. Budějovice	Č. Budějovice	K	2 556,0	45,0	0,0	0,0	0,0	0,0	0,0	0,0	
8101	Volary	Č. Budějovice	Č. Budějovice	Č. Budějovice	K	2 225,8	62,0	0,0	0,0	0,0	0,0	0,0	0,0	
8101	Volary	Č. Budějovice	Č. Budějovice	Č. Budějovice	K	3 918,2	1 022,4	2 895,8	51,0	0,0	0,0	0,0	0,0	
8101	Volary	Č. Budějovice	Č. Budějovice	Č. Budějovice	K	3 518,2	897,5	2 620,7	73,0	0,0	0,0	0,0	0,0	
8101	Volary	Č. Budějovice	Č. Budějovice	Č. Budějovice	K	5 211,6	0,0	0,0	0,0	0,0	0,0	0,0	0,0	
8101	Volary	Č. Budějovice	Č. Budějovice	Č. Budějovice	K	3 231,0	0,0	0,0	0,0	0,0	0,0	0,0	0,0	
8101	Volary	Č. Budějovice	Č. Budějovice	Č. Budějovice	K	185,4	185,4	0,0	0,0	0,0	0,0	0,0	0,0	
8101	Volary	Č. Budějovice	Č. Budějovice	Č. Budějovice	K	5 747,4	62,0	0,0	0,0	0,0	0,0	0,0	0,0	
8101	Volary	Č. Budějovice	Č. Budějovice	Č. Budějovice	K	9 084,6	2 317,5	6 767,1	73,0	0,0	0,0	0,0	0,0	
8101	Volary	Č. Budějovice	Č. Budějovice	Č. Budějovice	K	8 343,0	0,0	0,0	0,0	0,0	0,0	0,0	0,0	
8102	Volary	Č. Budějovice	Volary	Č. Budějovice	K	278,1	3,0	0,0	0,0	1 688,6	18,0	6 674,4	0,0	

Číslo vlaku	Výchozí zastávka vlaku	Cílová zastávka vlaku	Začátek	Konec	Donátor	1. čtvrtletí 2010			2. čtvrtletí 2010			3. čtvrtletí 2010		
						Výkon v závazku veřejné služby ve vřim na území kraje dle GVD za období od 1.1.2010 do 11.12.2010	Četnost vedení vlaku v závazku veřejné služby v kraji za	Výkon v závazku veřejné služby ve vřim na území kraje dle GVD za	Četnost vedení vlaku v závazku veřejné služby v kraji za	Výkon v závazku veřejné služby ve vřim na území kraje dle GVD za	Četnost vedení vlaku v závazku veřejné služby v kraji za	Výkon v závazku veřejné služby ve vřim na území kraje dle GVD za	Četnost vedení vlaku v závazku veřejné služby v kraji za	
8114	Volary	Č. Budějovice	Volary	Č. Budějovice	K	278,1	3,0	0,0	0,0	0,0	0,0	0,0	0,0	0,0
8114	Volary	Č. Budějovice	Volary	Č. Budějovice	K	5 747,4	62,0	0,0	0,0	0,0	0,0	0,0	0,0	0,0
8114	Volary	Č. Budějovice	Volary	Č. Budějovice	K	9 084,6	25,0	0,0	73,0	6 767,1	0,0	0,0	0,0	0,0
8115	Č. Budějovice	Volary	Č. Budějovice	Volary	K	8 343,0	0,0	0,0	0,0	0,0	1 688,6	18,0	0,0	72,0
8115	Č. Budějovice	Volary	Č. Budějovice	Volary	K	5 747,4	3,0	0,0	0,0	0,0	0,0	0,0	0,0	0,0
8115	Č. Budějovice	Volary	Č. Budějovice	Volary	K	9 084,6	62,0	0,0	0,0	0,0	0,0	0,0	0,0	0,0
8120	Kájov	Č. Budějovice	Kájov	Č. Budějovice	K	1 615,5	45,0	0,0	0,0	0,0	1 688,6	18,0	0,0	0,0
8120	Kájov	Č. Budějovice	Kájov	Č. Budějovice	K	646,2	18,0	0,0	51,0	0,0	0,0	0,0	0,0	0,0
8121	Kájov	Č. Budějovice	Kájov	Č. Budějovice	K	2 477,1	0,0	0,0	0,0	1 830,9	0,0	0,0	0,0	0,0
8121	Kájov	Č. Budějovice	Kájov	Č. Budějovice	K	2 225,8	0,0	0,0	0,0	0,0	466,7	13,0	0,0	49,0
8121	Kájov	Č. Budějovice	Kájov	Č. Budějovice	K	107,7	3,0	0,0	0,0	0,0	0,0	0,0	0,0	0,0
8121	Kájov	Č. Budějovice	Kájov	Č. Budějovice	K	2 225,8	62,0	0,0	0,0	0,0	0,0	0,0	0,0	0,0
8121	Kájov	Č. Budějovice	Kájov	Č. Budějovice	K	3 515,2	25,0	0,0	73,0	2 620,7	0,0	0,0	0,0	0,0
8140	Volary	Č. Budějovice	Volary	Č. Budějovice	K	3 578,4	0,0	0,0	0,0	0,0	646,2	18,0	0,0	72,0
8140	Volary	Č. Budějovice	Kájov	Č. Budějovice	K	0,0	0,0	0,0	13,0	2 840,0	50,0	0,0	0,0	0,0
8141	Č. Budějovice	Volary	Č. Budějovice	Volary	K	3 302,8	0,0	0,0	18,0	646,2	74,0	0,0	0,0	0,0
8142	Volary	Č. Budějovice	Volary	Č. Budějovice	K	8 528,4	0,0	0,0	18,0	1 688,6	0,0	0,0	0,0	0,0
8143	Č. Budějovice	Volary	Č. Budějovice	Volary	K	8 528,4	0,0	0,0	18,0	1 688,6	0,0	0,0	0,0	0,0
8144	Volary	Č. Budějovice	Volary	Č. Budějovice	K	8 528,4	0,0	0,0	18,0	1 688,6	0,0	0,0	0,0	0,0
8145	Č. Budějovice	Volary	Č. Budějovice	Volary	K	8 528,4	0,0	0,0	18,0	1 688,6	0,0	0,0	0,0	0,0
8146	Volary	Č. Budějovice	Volary	Č. Budějovice	K	8 528,4	0,0	0,0	18,0	1 688,6	0,0	0,0	0,0	0,0
8147	Č. Budějovice	Volary	Č. Budějovice	Volary	K	8 528,4	0,0	0,0	18,0	1 688,6	0,0	0,0	0,0	0,0
8149	Č. Budějovice	Volary	Č. Budějovice	Volary	K	8 528,4	0,0	0,0	18,0	1 688,6	0,0	0,0	0,0	0,0
8150	Volary	Č. Budějovice	Volary	Č. Budějovice	K	8 528,4	0,0	0,0	18,0	1 688,6	0,0	0,0	0,0	0,0
8151	Č. Budějovice	Kájov	Č. Budějovice	Kájov	K	3 302,8	0,0	0,0	0,0	646,2	74,0	0,0	0,0	0,0
8152	Volary	Č. Budějovice	Volary	Č. Budějovice	K	8 528,4	0,0	0,0	18,0	1 688,6	0,0	0,0	0,0	0,0
8153	Č. Budějovice	Volary	Č. Budějovice	Volary	K	8 528,4	0,0	0,0	18,0	1 688,6	0,0	0,0	0,0	0,0
8160	Kájov	Č. Budějovice	Kájov	Č. Budějovice	K	2 261,7	0,0	0,0	13,0	466,7	0,0	0,0	0,0	0,0
8161	Č. Budějovice	Kájov	Č. Budějovice	Kájov	K	3 302,8	0,0	0,0	0,0	646,2	74,0	0,0	0,0	0,0
8200	Č. Budějovice	Tábor	Č. Budějovice	Tábor	K	1 920,0	3,0	0,0	0,0	0,0	0,0	0,0	0,0	0,0
8200	Č. Budějovice	Tábor	Č. Budějovice	Tábor	K	3 968,0	62,0	0,0	0,0	4 672,0	0,0	0,0	0,0	0,0
8200	Č. Budějovice	Tábor	Č. Budějovice	Tábor	K	6 272,0	25,0	0,0	73,0	5 888,0	0,0	0,0	0,0	0,0
8200	Č. Budějovice	Tábor	Č. Budějovice	Tábor	K	11 648,0	0,0	0,0	18,0	1 152,0	92,0	0,0	0,0	72,0
8201	Tábor	Č. Budějovice	Tábor	Č. Budějovice	K	1 920,0	0,0	0,0	0,0	0,0	0,0	0,0	0,0	0,0
8201	Tábor	Č. Budějovice	Tábor	Č. Budějovice	K	1 088,0	17,0	0,0	0,0	0,0	0,0	0,0	0,0	0,0
8201	Tábor	Č. Budějovice	Tábor	Č. Budějovice	K	1 856,0	7,0	0,0	22,0	1 408,0	0,0	0,0	0,0	0,0
8203	Tábor	Č. Budějovice	Tábor	Č. Budějovice	K	3 648,0	0,0	0,0	5,0	320,0	0,0	0,0	0,0	0,0
8203	Tábor	Č. Budějovice	Tábor	Č. Budějovice	K	2 880,0	45,0	0,0	0,0	0,0	1 856,0	29,0	0,0	23,0
8203	Tábor	Č. Budějovice	Tábor	Č. Budějovice	K	4 016,0	18,0	0,0	51,0	3 264,0	0,0	0,0	0,0	0,0
8204	Č. Budějovice	Tábor	Č. Budějovice	Tábor	K	8 000,0	0,0	0,0	13,0	832,0	0,0	0,0	0,0	0,0
8204	Č. Budějovice	Tábor	Č. Budějovice	Tábor	K	1 920,0	3,0	0,0	0,0	0,0	4 032,0	63,0	0,0	49,0
8204	Č. Budějovice	Tábor	Č. Budějovice	Tábor	K	3 968,0	62,0	0,0	0,0	0,0	0,0	0,0	0,0	0,0
8204	Č. Budějovice	Tábor	Č. Budějovice	Tábor	K	6 272,0	25,0	0,0	73,0	4 672,0	0,0	0,0	0,0	0,0
8204	Č. Budějovice	Tábor	Č. Budějovice	Tábor	K	11 648,0	0,0	0,0	18,0	1 152,0	92,0	0,0	0,0	72,0
8205	Hermanický	Č. Budějovice	hr.VUSC 0200/0310 01	Č. Budějovice	K	702,0	45,0	0,0	0,0	0,0	0,0	0,0	0,0	0,0
8205	Hermanický	Č. Budějovice	hr.VUSC 0200/0310 01	Č. Budějovice	K	2 880,0	18,0	0,0	0,0	0,0	0,0	0,0	0,0	0,0
8205	Hermanický	Č. Budějovice	hr.VUSC 0200/0310 01	Č. Budějovice	K	1 076,4	0,0	0,0	51,0	795,6	0,0	0,0	0,0	0,0
8205	Hermanický	Č. Budějovice	hr.VUSC 0200/0310 01	Č. Budějovice	K	4 416,0	18,0	0,0	0,0	3 264,0	0,0	0,0	0,0	0,0
8205	Hermanický	Č. Budějovice	hr.VUSC 0200/0310 01	Č. Budějovice	K	1 950,0	0,0	0,0	13,0	202,8	0,0	0,0	0,0	0,0
8205	Hermanický	Č. Budějovice	hr.VUSC 0200/0310 01	Č. Budějovice	K	8 000,0	0,0	0,0	0,0	832,0	0,0	0,0	0,0	0,0
8206	Č. Budějovice	Veselí n.Luž.	Č. Budějovice	Veselí n.Luž.	K	4 687,5	0,0	0,0	13,0	487,5	0,0	0,0	0,0	0,0

Příloha č. 3 ke smlouvě o závazku veřejné služby v drážní dopravě

Číslo vlaku	Výchozí zastávka vlaku	Cílová zastávka vlaku	Začátek	Konec	Donátor	1. čtvrtletí 2010		2. čtvrtletí 2010		3. čtvrtletí 2010		od 1.10.2010 do 11.12.2010	
						Výkon v závazku veřej. služby ve vřim vlaku v závazku veřej. služby v kraji za dle GVD za období	Činnost vedení vlaku v závazku veřej. služby v kraji za	Výkon v závazku veřej. služby ve vřim vlaku v závazku veřej. služby v kraji za dle GVD za	Činnost vedení vlaku v závazku veřej. služby v kraji za	Výkon v závazku veřej. služby ve vřim vlaku v závazku veřej. služby v kraji za dle GVD za	Činnost vedení vlaku v závazku veřej. služby v kraji za	Výkon v závazku veřej. služby ve vřim vlaku v závazku veřej. služby v kraji za dle GVD za období	Činnost vedení vlaku v závazku veřej. služby v kraji za
8209	Veselí n.Luž	Č. Budějovice	Veselí n.Luž	Č. Budějovice	K	4 687,5	0,0	487,5	13,0	2 362,5	63,0	1 837,5	49,0
8210	Č. Budějovice	Tábor	Č. Budějovice	Tábor	K	2 880,0	45,0	0,0	0,0	0,0	0,0	0,0	0,0
8211	Č. Budějovice	Tábor	Č. Budějovice	Tábor	K	4 416,0	18,0	3 264,0	51,0	0,0	0,0	0,0	0,0
8212	Č. Budějovice	Tábor	Č. Budějovice	Tábor	K	8 000,0	0,0	832,0	13,0	4 032,0	63,0	3 136,0	49,0
8213	Č. Budějovice	Tábor	Č. Budějovice	Tábor	K	1 920,0	3,0	0,0	0,0	0,0	0,0	0,0	0,0
8214	Č. Budějovice	Tábor	Č. Budějovice	Tábor	K	3 968,0	62,0	0,0	0,0	0,0	0,0	0,0	0,0
8215	Č. Budějovice	Tábor	Č. Budějovice	Tábor	K	6 272,0	25,0	4 672,0	73,0	0,0	0,0	0,0	0,0
8216	Č. Budějovice	Tábor	Č. Budějovice	Tábor	K	11 648,0	0,0	1 152,0	18,0	5 888,0	92,0	4 608,0	72,0
8217	Č. Budějovice	Tábor	Č. Budějovice	Tábor	K	2 880,0	45,0	0,0	0,0	0,0	0,0	0,0	0,0
8218	Č. Budějovice	Tábor	Č. Budějovice	Tábor	K	1 152,0	18,0	3 264,0	51,0	0,0	0,0	0,0	0,0
8219	Č. Budějovice	Tábor	Č. Budějovice	Tábor	K	8 000,0	0,0	832,0	13,0	4 032,0	63,0	3 136,0	49,0
8220	Č. Budějovice	Tábor	Č. Budějovice	Tábor	K	2 880,0	45,0	0,0	0,0	0,0	0,0	0,0	0,0
8221	Č. Budějovice	Tábor	Č. Budějovice	Tábor	K	4 416,0	18,0	3 264,0	51,0	0,0	0,0	0,0	0,0
8222	Č. Budějovice	Tábor	Č. Budějovice	Tábor	K	2 880,0	45,0	0,0	0,0	0,0	0,0	0,0	0,0
8223	Č. Budějovice	Tábor	Č. Budějovice	Tábor	K	1 152,0	18,0	3 264,0	51,0	0,0	0,0	0,0	0,0
8224	Č. Budějovice	Tábor	Č. Budějovice	Tábor	K	8 000,0	0,0	832,0	13,0	4 032,0	63,0	3 136,0	49,0
8225	Č. Budějovice	Tábor	Č. Budějovice	Tábor	K	3 968,0	62,0	0,0	0,0	0,0	0,0	0,0	0,0
8226	Č. Budějovice	Tábor	Č. Budějovice	Tábor	K	6 272,0	25,0	4 672,0	73,0	0,0	0,0	0,0	0,0
8227	Č. Budějovice	Tábor	Č. Budějovice	Tábor	K	11 648,0	0,0	1 152,0	18,0	5 888,0	92,0	4 608,0	72,0
8228	Č. Budějovice	Tábor	Č. Budějovice	Tábor	K	2 880,0	45,0	0,0	0,0	0,0	0,0	0,0	0,0
8229	Č. Budějovice	Tábor	Č. Budějovice	Tábor	K	1 152,0	18,0	3 264,0	51,0	0,0	0,0	0,0	0,0
8230	Č. Budějovice	Tábor	Č. Budějovice	Tábor	K	8 000,0	0,0	832,0	13,0	4 032,0	63,0	3 136,0	49,0
8231	Č. Budějovice	Tábor	Č. Budějovice	Tábor	K	1 920,0	3,0	0,0	0,0	0,0	0,0	0,0	0,0
8232	Č. Budějovice	Tábor	Č. Budějovice	Tábor	K	3 968,0	62,0	0,0	0,0	0,0	0,0	0,0	0,0
8233	Č. Budějovice	Tábor	Č. Budějovice	Tábor	K	6 272,0	25,0	4 672,0	73,0	0,0	0,0	0,0	0,0
8234	Č. Budějovice	Tábor	Č. Budějovice	Tábor	K	11 648,0	0,0	1 152,0	18,0	5 888,0	92,0	4 608,0	72,0
8235	Č. Budějovice	Tábor	Č. Budějovice	Tábor	K	2 002,5	45,0	0,0	0,0	0,0	0,0	0,0	0,0
8236	Č. Budějovice	Tábor	Č. Budějovice	Tábor	K	3 070,5	80,0	2 268,5	51,0	0,0	0,0	0,0	0,0
8237	Č. Budějovice	Tábor	Č. Budějovice	Tábor	K	5 582,5	0,0	578,5	13,0	2 803,5	63,0	2 180,5	49,0
8238	Č. Budějovice	Tábor	Č. Budějovice	Tábor	K	112,5	3,0	0,0	0,0	0,0	0,0	0,0	0,0
8239	Č. Budějovice	Tábor	Č. Budějovice	Tábor	K	2 325,0	62,0	0,0	0,0	0,0	0,0	0,0	0,0
8240	Č. Budějovice	Tábor	Č. Budějovice	Tábor	K	3 675,0	93,5	2 737,5	73,0	0,0	0,0	0,0	0,0
8241	Č. Budějovice	Tábor	Č. Budějovice	Tábor	K	6 825,0	0,0	675,0	18,0	3 450,0	92,0	2 700,0	72,0
8242	Č. Budějovice	Tábor	Č. Budějovice	Tábor	K	53,0	2,0	0,0	0,0	0,0	0,0	0,0	0,0
8243	Č. Budějovice	Tábor	Č. Budějovice	Tábor	K	220,5	45,0	0,0	0,0	0,0	0,0	0,0	0,0
8244	Č. Budějovice	Tábor	Č. Budějovice	Tábor	K	1 643,0	62,0	0,0	0,0	0,0	0,0	0,0	0,0
8245	Č. Budějovice	Tábor	Č. Budějovice	Tábor	K	338,1	86,2	249,9	51,0	0,0	0,0	0,0	0,0
8246	Č. Budějovice	Tábor	Č. Budějovice	Tábor	K	2 597,0	662,5	1 934,5	73,0	0,0	0,0	0,0	0,0
8247	Č. Budějovice	Tábor	Č. Budějovice	Tábor	K	612,5	0,0	63,7	13,0	308,7	63,0	240,1	49,0
8248	Č. Budějovice	Tábor	Č. Budějovice	Tábor	K	4 823,0	0,0	477,0	18,0	2 438,0	92,0	1 908,0	72,0
8249	Č. Budějovice	Tábor	Č. Budějovice	Tábor	K	1 192,5	45,0	0,0	0,0	0,0	0,0	0,0	0,0
8250	Č. Budějovice	Tábor	Č. Budějovice	Tábor	K	1 828,5	477,0	1 351,5	51,0	0,0	0,0	0,0	0,0
8251	Č. Budějovice	Tábor	Č. Budějovice	Tábor	K	3 312,5	0,0	344,5	13,0	1 669,5	63,0	1 298,5	49,0
8252	Č. Budějovice	Tábor	Č. Budějovice	Tábor	K	1 192,5	45,0	0,0	0,0	0,0	0,0	0,0	0,0
8253	Č. Budějovice	Tábor	Č. Budějovice	Tábor	K	1 828,5	477,0	1 351,5	51,0	0,0	0,0	0,0	0,0
8254	Č. Budějovice	Tábor	Č. Budějovice	Tábor	K	3 312,5	0,0	344,5	13,0	1 669,5	63,0	1 298,5	49,0
8255	Č. Budějovice	Tábor	Č. Budějovice	Tábor	K	78,5	3,0	0,0	0,0	0,0	0,0	0,0	0,0
8256	Č. Budějovice	Tábor	Č. Budějovice	Tábor	K	1 643,0	62,0	0,0	0,0	0,0	0,0	0,0	0,0
8257	Č. Budějovice	Tábor	Č. Budějovice	Tábor	K	2 597,0	662,5	1 934,5	73,0	0,0	0,0	0,0	0,0
8258	Č. Budějovice	Tábor	Č. Budějovice	Tábor	K	4 823,0	0,0	477,0	18,0	2 438,0	92,0	1 908,0	72,0

5268
0961
4921
00
00
00
00

Číslo vlaku	Východí zastávka vlaku	Cílová zastávka vlaku	Začátek	Konec	Donátor	od 1.1.2010 do 11.12.2010				3. čtvrtletí 2010				od 1.10.2010 do 11.12.2010			
						Výkon v závazku veřejné služby ve vlaku na území kraje dle GVD za období	Četnost vedení vlaku v závazku veřej. služby v kraji za	Výkon v závazku veřej. služby ve vlaku na území kraje dle GVD za období	Četnost vedení vlaku v závazku veřej. služby v kraji za	Výkon v závazku veřej. služby ve vlaku na území kraje dle GVD za období	Četnost vedení vlaku v závazku veřej. služby v kraji za	Výkon v závazku veřej. služby ve vlaku na území kraje dle GVD za období	Četnost vedení vlaku v závazku veřej. služby v kraji za				
8275	Beněšov u Prahy	Tábor	hr.VUSC 0200/0310 01	Tábor	K	1 528,8	390,0	25,0	1 138,8	73,0	0,0	0,0	0,0	0,0	0,0		
8275	Beněšov u Prahy	Tábor	hr.VUSC 0200/0310 01	Tábor	K	2 839,2	0,0	0,0	2 839,2	18,0	92,0	1 123,2	72,0	0,0	0,0		
8276	Tábor	Beněšov u Prahy	Tábor	hr.VUSC 0200/0310 01	K	702,0	702,0	45,0	0,0	0,0	0,0	0,0	0,0	0,0	0,0		
8276	Tábor	Beněšov u Prahy	Tábor	hr.VUSC 0200/0310 01	K	1 076,4	280,8	18,0	795,6	51,0	0,0	0,0	0,0	0,0	0,0		
8276	Tábor	Beněšov u Prahy	Tábor	hr.VUSC 0200/0310 01	K	1 950,0	0,0	0,0	1 950,0	13,0	63,0	764,4	49,0	0,0	0,0		
8277	Beněšov u Prahy	Tábor	hr.VUSC 0200/0310 01	Tábor	K	46,8	46,8	3,0	0,0	0,0	0,0	0,0	0,0	0,0	0,0		
8277	Beněšov u Prahy	Tábor	hr.VUSC 0200/0310 01	Tábor	K	967,2	967,2	62,0	0,0	0,0	0,0	0,0	0,0	0,0	0,0		
8277	Beněšov u Prahy	Tábor	hr.VUSC 0200/0310 01	Tábor	K	1 528,8	390,0	25,0	1 138,8	73,0	0,0	0,0	0,0	0,0	0,0		
8278	Tábor	Beněšov u Prahy	Tábor	hr.VUSC 0200/0310 01	K	2 839,2	0,0	0,0	2 839,2	18,0	92,0	1 123,2	72,0	0,0	0,0		
8278	Tábor	Beněšov u Prahy	Tábor	hr.VUSC 0200/0310 01	K	702,0	702,0	45,0	0,0	0,0	0,0	0,0	0,0	0,0	0,0		
8279	Beněšov u Prahy	Tábor	hr.VUSC 0200/0310 01	Tábor	K	1 076,4	280,8	18,0	795,6	51,0	0,0	0,0	0,0	0,0	0,0		
8279	Beněšov u Prahy	Tábor	hr.VUSC 0200/0310 01	Tábor	K	1 950,0	0,0	0,0	1 950,0	13,0	63,0	764,4	49,0	0,0	0,0		
8280	Tábor	Beněšov u Prahy	Tábor	hr.VUSC 0200/0310 01	K	46,8	46,8	3,0	0,0	0,0	0,0	0,0	0,0	0,0	0,0		
8280	Tábor	Beněšov u Prahy	Tábor	hr.VUSC 0200/0310 01	K	967,2	967,2	62,0	0,0	0,0	0,0	0,0	0,0	0,0	0,0		
8280	Tábor	Beněšov u Prahy	Tábor	hr.VUSC 0200/0310 01	K	1 528,8	390,0	25,0	1 138,8	73,0	0,0	0,0	0,0	0,0	0,0		
8280	Tábor	Beněšov u Prahy	Tábor	hr.VUSC 0200/0310 01	K	2 839,2	0,0	0,0	2 839,2	18,0	92,0	1 123,2	72,0	0,0	0,0		
8281	Beněšov u Prahy	Tábor	hr.VUSC 0200/0310 01	Tábor	K	46,8	46,8	3,0	0,0	0,0	0,0	0,0	0,0	0,0	0,0		
8281	Beněšov u Prahy	Tábor	hr.VUSC 0200/0310 01	Tábor	K	967,2	967,2	62,0	0,0	0,0	0,0	0,0	0,0	0,0	0,0		
8281	Beněšov u Prahy	Tábor	hr.VUSC 0200/0310 01	Tábor	K	1 528,8	390,0	25,0	1 138,8	73,0	0,0	0,0	0,0	0,0	0,0		
8282	Tábor	Beněšov u Prahy	Tábor	hr.VUSC 0200/0310 01	K	2 839,2	0,0	0,0	2 839,2	18,0	92,0	1 123,2	72,0	0,0	0,0		
8282	Tábor	Beněšov u Prahy	Tábor	hr.VUSC 0200/0310 01	K	702,0	702,0	45,0	0,0	0,0	0,0	0,0	0,0	0,0	0,0		
8282	Tábor	Beněšov u Prahy	Tábor	hr.VUSC 0200/0310 01	K	1 076,4	280,8	18,0	795,6	51,0	0,0	0,0	0,0	0,0	0,0		
8282	Tábor	Beněšov u Prahy	Tábor	hr.VUSC 0200/0310 01	K	1 950,0	0,0	0,0	1 950,0	13,0	63,0	764,4	49,0	0,0	0,0		
8283	Beněšov u Prahy	Tábor	hr.VUSC 0200/0310 01	Tábor	K	46,8	46,8	3,0	0,0	0,0	0,0	0,0	0,0	0,0	0,0		
8283	Beněšov u Prahy	Tábor	hr.VUSC 0200/0310 01	Tábor	K	967,2	967,2	62,0	0,0	0,0	0,0	0,0	0,0	0,0	0,0		
8283	Beněšov u Prahy	Tábor	hr.VUSC 0200/0310 01	Tábor	K	1 528,8	390,0	25,0	1 138,8	73,0	0,0	0,0	0,0	0,0	0,0		
8283	Beněšov u Prahy	Tábor	hr.VUSC 0200/0310 01	Tábor	K	2 839,2	0,0	0,0	2 839,2	18,0	92,0	1 123,2	72,0	0,0	0,0		
8285	Beněšov u Prahy	Tábor	hr.VUSC 0200/0310 01	Tábor	K	46,8	46,8	3,0	0,0	0,0	0,0	0,0	0,0	0,0	0,0		
8285	Beněšov u Prahy	Tábor	hr.VUSC 0200/0310 01	Tábor	K	967,2	967,2	62,0	0,0	0,0	0,0	0,0	0,0	0,0	0,0		
8285	Beněšov u Prahy	Tábor	hr.VUSC 0200/0310 01	Tábor	K	1 528,8	390,0	25,0	1 138,8	73,0	0,0	0,0	0,0	0,0	0,0		
8285	Beněšov u Prahy	Tábor	hr.VUSC 0200/0310 01	Tábor	K	2 839,2	0,0	0,0	2 839,2	18,0	92,0	1 123,2	72,0	0,0	0,0		
8290	Veselí n.Luž.	Soběslav	Veselí n.Luž.	Soběslav	K	315,0	315,0	45,0	0,0	0,0	0,0	0,0	0,0	0,0	0,0		
8290	Veselí n.Luž.	Soběslav	Veselí n.Luž.	Soběslav	K	483,0	126,0	18,0	357,0	51,0	0,0	0,0	0,0	0,0	0,0		
8291	Veselí n.Luž.	Soběslav	Veselí n.Luž.	Soběslav	K	875,0	220,5	45,0	654,5	13,0	63,0	343,0	49,0	0,0	0,0		
8291	Veselí n.Luž.	Honustice	Veselí n.Luž.	Honustice	K	338,1	88,2	18,0	249,9	51,0	0,0	0,0	0,0	0,0	0,0		
8291	Veselí n.Luž.	Honustice	Veselí n.Luž.	Honustice	K	612,5	0,0	0,0	612,5	13,0	63,0	240,1	49,0	0,0	0,0		
8291	Veselí n.Luž.	Honustice	Veselí n.Luž.	Honustice	K	702,0	702,0	45,0	0,0	0,0	0,0	0,0	0,0	0,0	0,0		
8295	Střeziměř	Tábor	hr.VUSC 0200/0310 01	Tábor	K	1 076,4	280,8	18,0	795,6	51,0	0,0	0,0	0,0	0,0	0,0		
8295	Střeziměř	Tábor	hr.VUSC 0200/0310 01	Tábor	K	1 950,0	0,0	0,0	1 950,0	13,0	63,0	764,4	49,0	0,0	0,0		
8296	Tábor	Beněšov u Prahy	hr.VUSC 0200/0310 01	Tábor	K	1 076,4	280,8	18,0	795,6	51,0	0,0	0,0	0,0	0,0	0,0		
8296	Tábor	Beněšov u Prahy	hr.VUSC 0200/0310 01	Tábor	K	1 950,0	0,0	0,0	1 950,0	13,0	63,0	764,4	49,0	0,0	0,0		
8300	Č. Budějovice	Počátky-Zironice	Veselí n.Luž.	Počátky-Zironice	K	133,2	133,2	3,0	0,0	0,0	0,0	0,0	0,0	0,0	0,0		
8300	Č. Budějovice	Počátky-Zironice	Č. Budějovice	Počátky-Zironice	K	1 687,5	1 687,5	45,0	0,0	0,0	0,0	0,0	0,0	0,0	0,0		
8300	Č. Budějovice	Počátky-Zironice	Počátky-Zironice	Počátky-Zironice	K	2 752,8	2 752,8	62,0	0,0	0,0	0,0	0,0	0,0	0,0	0,0		
8300	Č. Budějovice	Počátky-Zironice	Počátky-Zironice	Počátky-Zironice	K	94,5	94,5	45,0	0,0	0,0	0,0	0,0	0,0	0,0	0,0		
8300	Č. Budějovice	Počátky-Zironice	Č. Budějovice	Počátky-Zironice	K	2 587,5	675,0	18,0	1 912,5	51,0	0,0	0,0	0,0	0,0	0,0		
8300	Č. Budějovice	Počátky-Zironice	Veselí n.Luž.	Počátky-Zironice	K	4 351,2	1 110,0	25,0	3 241,2	73,0	0,0	0,0	0,0	0,0	0,0		

Příloha č. 3 ke smlouvě o závazku veřejné služby v drážní dopravě

Číslo vlaku	Východní zastávka vlaku	Cílová zastávka vlaku	Začátek	Konec	Dražník	1. čtvrtletí 2010				2. čtvrtletí 2010				3. čtvrtletí 2010				od 1.10.2010 do 11.12.2010			
						Výkon v závazku veřejné služby ve vlaku na území kraje dle GVD za období od 1.1.2010 do 11.12.2010				Četnost vedení vlaku v závazku veřej. služby v kraji za				Výkon v závazku veřej. služby ve vlaku na území kraje dle GVD za				Četnost vedení vlaku v závazku veřej. služby v kraji za			
						Výkon v závazku veřejné služby ve vlaku na území kraje dle GVD za období od 1.1.2010 do 11.12.2010	Četnost vedení vlaku v závazku veřej. služby v kraji za	Výkon v závazku veřej. služby ve vlaku na území kraje dle GVD za	Četnost vedení vlaku v závazku veřej. služby v kraji za	Výkon v závazku veřej. služby ve vlaku na území kraje dle GVD za období od 1.1.2010 do 11.12.2010	Četnost vedení vlaku v závazku veřej. služby v kraji za	Výkon v závazku veřej. služby ve vlaku na území kraje dle GVD za	Četnost vedení vlaku v závazku veřej. služby v kraji za	Výkon v závazku veřej. služby ve vlaku na území kraje dle GVD za období od 1.10.2010 do 11.12.2010	Četnost vedení vlaku v závazku veřej. služby v kraji za	Výkon v závazku veřej. služby ve vlaku na území kraje dle GVD za	Četnost vedení vlaku v závazku veřej. služby v kraji za	Výkon v závazku veřej. služby ve vlaku na území kraje dle GVD za období od 1.10.2010 do 11.12.2010	Četnost vedení vlaku v závazku veřej. služby v kraji za		
8300	Č. Budějovice	Počátky-Žirovnice	Popelín	hr.VUSC 0310/0630 04	K	144,9	37,8	18,0	107,1	51,0	0,0	0,0	0,0	0,0	0,0	0,0	0,0				
8300	Č. Budějovice	Počátky-Žirovnice	Č. Budějovice	Veselí n.Luž.	K	4 687,5	0,0	0,0	487,5	13,0	63,0	1 837,5	0,0	0,0	0,0	0,0	0,0				
8300	Č. Budějovice	Počátky-Žirovnice	Veselí n.Luž.	Popelín	K	8 080,8	0,0	0,0	799,2	18,0	82,0	4 084,8	0,0	0,0	0,0	0,0	0,0				
8310	Veselí n.Luž.	Počátky-Žirovnice	Popelín	hr.VUSC 0310/0630 04	K	2 822,5	2 092,5	45,0	27,3	13,0	93,0	132,3	0,0	0,0	0,0	0,0	0,0				
8310	Veselí n.Luž.	Počátky-Žirovnice	Veselí n.Luž.	hr.VUSC 0310/0630 04	K	3 208,5	837,0	18,0	2 371,5	51,0	0,0	0,0	0,0	0,0	0,0	0,0	0,0				
8310	Veselí n.Luž.	Počátky-Žirovnice	Popelín	hr.VUSC 0310/0630 04	K	5 812,5	0,0	0,0	604,5	13,0	63,0	2 278,5	0,0	0,0	0,0	0,0	0,0				
8311	Počátky-Žirovnice	Jindřichův Hradec	Jindřichův Hradec	Veselí n.Luž.	K	80,4	80,4	3,0	0,0	0,0	0,0	0,0	0,0	0,0	0,0	0,0	0,0				
8311	Jindřichův Hradec	Veselí n.Luž.	Jindřichův Hradec	Veselí n.Luž.	K	886,5	886,5	45,0	0,0	0,0	0,0	0,0	0,0	0,0	0,0	0,0	0,0				
8311	Jindřichův Hradec	Veselí n.Luž.	Jindřichův Hradec	Veselí n.Luž.	K	455,6	455,6	17,0	0,0	0,0	0,0	0,0	0,0	0,0	0,0	0,0	0,0				
8311	Počátky-Žirovnice	Jindřichův Hradec	Jindřichův Hradec	Jindřichův Hradec	K	1 359,3	354,6	18,0	1 004,7	0,0	0,0	0,0	0,0	0,0	0,0	0,0	0,0				
8313	Počátky-Žirovnice	Jindřichův Hradec	Jindřichův Hradec	Jindřichův Hradec	K	2 462,5	0,0	0,0	256,1	13,0	63,0	965,3	0,0	0,0	0,0	0,0	0,0				
8313	Počátky-Žirovnice	Veselí n.Luž.	Jindřichův Hradec	Veselí n.Luž.	K	80,4	80,4	3,0	0,0	0,0	0,0	0,0	0,0	0,0	0,0	0,0	0,0				
8313	Počátky-Žirovnice	Veselí n.Luž.	Jindřichův Hradec	Veselí n.Luž.	K	886,5	886,5	45,0	0,0	0,0	0,0	0,0	0,0	0,0	0,0	0,0	0,0				
8313	Počátky-Žirovnice	Veselí n.Luž.	Jindřichův Hradec	Veselí n.Luž.	K	1 661,6	1 661,6	62,0	0,0	0,0	0,0	0,0	0,0	0,0	0,0	0,0	0,0				
8313	Počátky-Žirovnice	Veselí n.Luž.	Jindřichův Hradec	Jindřichův Hradec	K	1 359,3	354,6	18,0	1 004,7	51,0	0,0	0,0	0,0	0,0	0,0	0,0	0,0				
8313	Počátky-Žirovnice	Veselí n.Luž.	Jindřichův Hradec	Veselí n.Luž.	K	2 462,5	670,0	25,0	1 956,4	73,0	0,0	0,0	0,0	0,0	0,0	0,0	0,0				
8314	Veselí n.Luž.	Počátky-Žirovnice	Jindřichův Hradec	Jindřichův Hradec	K	4 877,6	0,0	0,0	256,1	13,0	63,0	1 241,1	0,0	0,0	0,0	0,0	0,0				
8314	Veselí n.Luž.	Počátky-Žirovnice	Veselí n.Luž.	hr.VUSC 0310/0630 04	K	139,5	139,5	3,0	0,0	0,0	0,0	0,0	0,0	0,0	0,0	0,0	0,0				
8314	Veselí n.Luž.	Počátky-Žirovnice	Veselí n.Luž.	hr.VUSC 0310/0630 04	K	2 883,0	2 883,0	62,0	0,0	0,0	0,0	0,0	0,0	0,0	0,0	0,0	0,0				
8314	Veselí n.Luž.	Počátky-Žirovnice	Veselí n.Luž.	hr.VUSC 0310/0630 04	K	4 557,0	1 162,5	25,0	3 394,5	73,0	0,0	0,0	0,0	0,0	0,0	0,0	0,0				
8315	Počátky-Žirovnice	Veselí n.Luž.	Popelín	hr.VUSC 0310/0630 04	K	8 463,0	0,0	0,0	837,0	18,0	92,0	3 348,0	0,0	0,0	0,0	0,0	0,0				
8315	Počátky-Žirovnice	Veselí n.Luž.	Popelín	Veselí n.Luž.	K	133,2	133,2	3,0	0,0	0,0	0,0	0,0	0,0	0,0	0,0	0,0	0,0				
8315	Počátky-Žirovnice	Veselí n.Luž.	Popelín	hr.VUSC 0310/0630 04	K	94,5	94,5	45,0	0,0	0,0	0,0	0,0	0,0	0,0	0,0	0,0	0,0				
8315	Počátky-Žirovnice	Veselí n.Luž.	Popelín	Veselí n.Luž.	K	2 752,8	2 752,8	62,0	0,0	0,0	0,0	0,0	0,0	0,0	0,0	0,0	0,0				
8315	Počátky-Žirovnice	Veselí n.Luž.	Popelín	hr.VUSC 0310/0630 04	K	144,9	37,8	18,0	107,1	51,0	0,0	0,0	0,0	0,0	0,0	0,0	0,0				
8315	Počátky-Žirovnice	Veselí n.Luž.	Popelín	Veselí n.Luž.	K	4 351,2	1 110,0	25,0	3 241,2	73,0	0,0	0,0	0,0	0,0	0,0	0,0	0,0				
8315	Počátky-Žirovnice	Veselí n.Luž.	Popelín	hr.VUSC 0310/0630 04	K	262,5	0,0	0,0	799,2	18,0	92,0	102,9	0,0	0,0	0,0	0,0	0,0				
8316	Veselí n.Luž.	Počátky-Žirovnice	Popelín	Veselí n.Luž.	K	1 998,0	1 998,0	45,0	0,0	0,0	0,0	0,0	0,0	0,0	0,0	0,0	0,0				
8316	Veselí n.Luž.	Počátky-Žirovnice	Popelín	hr.VUSC 0310/0630 04	K	94,5	94,5	45,0	0,0	0,0	0,0	0,0	0,0	0,0	0,0	0,0	0,0				
8316	Veselí n.Luž.	Počátky-Žirovnice	Popelín	hr.VUSC 0310/0630 04	K	3 208,5	837,0	18,0	2 371,5	51,0	0,0	0,0	0,0	0,0	0,0	0,0	0,0				
8317	Počátky-Žirovnice	Veselí n.Luž.	Veselí n.Luž.	hr.VUSC 0310/0630 04	K	5 812,5	0,0	0,0	604,5	13,0	63,0	2 278,5	0,0	0,0	0,0	0,0	0,0				
8317	Počátky-Žirovnice	Veselí n.Luž.	Veselí n.Luž.	Veselí n.Luž.	K	139,5	139,5	3,0	0,0	0,0	0,0	0,0	0,0	0,0	0,0	0,0	0,0				
8317	Počátky-Žirovnice	Veselí n.Luž.	Veselí n.Luž.	hr.VUSC 0310/0630 04	K	2 883,0	2 883,0	62,0	0,0	0,0	0,0	0,0	0,0	0,0	0,0	0,0	0,0				
8317	Počátky-Žirovnice	Veselí n.Luž.	Veselí n.Luž.	Veselí n.Luž.	K	4 557,0	1 162,5	25,0	3 394,5	73,0	0,0	0,0	0,0	0,0	0,0	0,0	0,0				
8318	Veselí n.Luž.	Počátky-Žirovnice	Veselí n.Luž.	hr.VUSC 0310/0630 04	K	8 463,0	0,0	0,0	837,0	18,0	92,0	3 348,0	0,0	0,0	0,0	0,0	0,0				
8318	Veselí n.Luž.	Počátky-Žirovnice	Veselí n.Luž.	hr.VUSC 0310/0630 04	K	2 883,0	2 883,0	62,0	0,0	0,0	0,0	0,0	0,0	0,0	0,0	0,0	0,0				
8318	Veselí n.Luž.	Počátky-Žirovnice	Veselí n.Luž.	hr.VUSC 0310/0630 04	K	4 557,0	1 162,5	25,0	3 394,5	73,0	0,0	0,0	0,0	0,0	0,0	0,0	0,0				
8319	Veselí n.Luž.	Počátky-Žirovnice	Veselí n.Luž.	hr.VUSC 0310/0630 04	K	8 463,0	0,0	0,0	837,0	18,0	92,0	3 348,0	0,0	0,0	0,0	0,0	0,0				
8319	Veselí n.Luž.	Počátky-Žirovnice	Popelín	Veselí n.Luž.	K	94,5	94,5	45,0	0,0	0,0	0,0	0,0	0,0	0,0	0,0	0,0	0,0				
8319	Veselí n.Luž.	Počátky-Žirovnice	Popelín	Veselí n.Luž.	K	1 998,0	1 998,0	45,0	0,0	0,0	0,0	0,0	0,0	0,0	0,0	0,0	0,0				
8319	Veselí n.Luž.	Počátky-Žirovnice	Popelín	Veselí n.Luž.	K	3 208,5	837,0	18,0	2 371,5	51,0	0,0	0,0	0,0	0,0	0,0	0,0	0,0				
8320	Veselí n.Luž.	Počátky-Žirovnice	Veselí n.Luž.	Veselí n.Luž.	K	5 812,5	0,0	0,0	604,5	13,0	63,0	2 278,5	0,0	0,0	0,0	0,0	0,0				
8320	Veselí n.Luž.	Počátky-Žirovnice	Veselí n.Luž.	hr.VUSC 0310/0630 04	K	139,5	139,5	3,0	0,0	0,0	0,0	0,0	0,0	0,0	0,0	0,0	0,0				
8320	Veselí n.Luž.	Počátky-Žirovnice	Veselí n.Luž.	hr.VUSC 0310/0630 04	K	2 883,0	2 883,0	62,0	0,0	0,0	0,0	0,0	0,0	0,0	0,0	0,0	0,0				
8320	Veselí n.Luž.	Počátky-Žirovnice	Veselí n.Luž.	hr.VUSC 0310/0630 04	K	4 557,0	1 162,5	25,0	3 394,5	73,0	0,0	0,0	0,0	0,0	0,0	0,0	0,0				
8320	Veselí n.Luž.	Počátky-Žirovnice	Veselí n.Luž.	hr.VUSC 0310/0630 04	K	8 463,0	0,0	0,0	837,0	18,0	92,0	3 348,0	0,0	0,0	0,0	0,0	0,0				
8321	Veselí n.Luž.	Počátky-Žirovnice	Veselí n.Luž.	hr.VUSC 0310/0630 04	K	139,5	139,5	3,0	0,0	0,0	0,0	0,0	0,0	0,0	0,0	0,0	0,0				
8321	Veselí n.Luž.	Počátky-Žirovnice	Veselí n.Luž.	hr.VUSC 0310/0630 04	K	2 883,0	2 883,0	62,0	0,0	0,0	0,0	0,0	0,0	0,0	0,0	0,0	0,0				
8321	Veselí n.Luž.	Počátky-Žirovnice	Veselí n.Luž.	hr.VUSC 0310/0630 04	K	4 557,0	1 162,5	25,0	3 394,5	73,0	0,0	0,0	0,0	0,0	0,0	0,0	0,0				

Příloha č. 3 ke smlouvě o závazku veřejné služby v drážní dopravě

Číslo vlaku	Výchozí zastávka vlaku	Cílová zastávka vlaku	Začátek	Konec	Donátor	1. čtvrtletí 2010			2. čtvrtletí 2010			3. čtvrtletí 2010		
						Výkon v závazku veřejné služby ve vikm na území kraje dle GVD za období od 1.1.2010 do 11.12.2010	Četnost vedení vlaku v závazku veřejné služby v kraji za	Výkon v závazku veřejné služby ve vikm na území kraje dle GVD za	Četnost vedení vlaku v závazku veřejné služby v kraji za	Výkon v závazku veřejné služby ve vikm na území kraje dle GVD za	Četnost vedení vlaku v závazku veřejné služby v kraji za	Výkon v závazku veřejné služby ve vikm na území kraje dle GVD za	Četnost vedení vlaku v závazku veřejné služby v kraji za	
8321	Počátky-Zirnovice	Veselí n. Luž.	hr. VUSC 0310/0630 04	Veselí n. Luž.	K	8 463,0	0,0	18,0	4 278,0	92,0	3 348,0	72,0		
8322	Počátky-Zirnovice	Počátky-Zirnovice	Veselí n. Luž.	hr. VUSC 0310/0630 04	K	139,5	3,0	0,0	0,0	0,0	0,0	0,0		
8322	Počátky-Zirnovice	Počátky-Zirnovice	Veselí n. Luž.	hr. VUSC 0310/0630 04	K	2 883,0	62,0	0,0	0,0	0,0	0,0	0,0		
8322	Počátky-Zirnovice	Počátky-Zirnovice	Veselí n. Luž.	hr. VUSC 0310/0630 04	K	4 557,0	25,0	73,0	0,0	0,0	0,0	0,0		
8323	Počátky-Zirnovice	Počátky-Zirnovice	Veselí n. Luž.	hr. VUSC 0310/0630 04	K	8 463,0	0,0	18,0	4 278,0	92,0	3 348,0	72,0		
8323	Počátky-Zirnovice	Počátky-Zirnovice	Veselí n. Luž.	hr. VUSC 0310/0630 04	K	139,5	3,0	0,0	0,0	0,0	0,0	0,0		
8323	Počátky-Zirnovice	Počátky-Zirnovice	Veselí n. Luž.	hr. VUSC 0310/0630 04	K	2 883,0	62,0	0,0	0,0	0,0	0,0	0,0		
8323	Počátky-Zirnovice	Počátky-Zirnovice	Veselí n. Luž.	hr. VUSC 0310/0630 04	K	4 557,0	25,0	73,0	0,0	0,0	0,0	0,0		
8325	Počátky-Zirnovice	Počátky-Zirnovice	Veselí n. Luž.	hr. VUSC 0310/0630 04	K	139,5	3,0	0,0	0,0	0,0	0,0	0,0		
8325	Počátky-Zirnovice	Počátky-Zirnovice	Veselí n. Luž.	hr. VUSC 0310/0630 04	K	2 883,0	62,0	0,0	0,0	0,0	0,0	0,0		
8325	Počátky-Zirnovice	Počátky-Zirnovice	Veselí n. Luž.	hr. VUSC 0310/0630 04	K	4 557,0	25,0	73,0	0,0	0,0	0,0	0,0		
8326	Počátky-Zirnovice	Počátky-Zirnovice	Veselí n. Luž.	hr. VUSC 0310/0630 04	K	8 463,0	0,0	18,0	4 278,0	92,0	3 348,0	72,0		
8326	Počátky-Zirnovice	Počátky-Zirnovice	Veselí n. Luž.	Jindřichův Hradec	K	80,4	3,0	0,0	0,0	0,0	0,0	0,0		
8326	Počátky-Zirnovice	Počátky-Zirnovice	Veselí n. Luž.	hr. VUSC 0310/0630 04	K	59,1	3,0	0,0	0,0	0,0	0,0	0,0		
8326	Počátky-Zirnovice	Počátky-Zirnovice	Veselí n. Luž.	Jindřichův Hradec	K	1 661,6	62,0	0,0	0,0	0,0	0,0	0,0		
8326	Počátky-Zirnovice	Počátky-Zirnovice	Veselí n. Luž.	hr. VUSC 0310/0630 04	K	1 221,4	62,0	0,0	0,0	0,0	0,0	0,0		
8326	Počátky-Zirnovice	Počátky-Zirnovice	Veselí n. Luž.	Jindřichův Hradec	K	4 557,0	25,0	73,0	0,0	0,0	0,0	0,0		
8326	Počátky-Zirnovice	Počátky-Zirnovice	Veselí n. Luž.	hr. VUSC 0310/0630 04	K	8 463,0	0,0	18,0	4 278,0	92,0	3 348,0	72,0		
8331	Jindřichův Hradec	Veselí n. Luž.	Jindřichův Hradec	Veselí n. Luž.	K	1 206,0	45,0	0,0	0,0	0,0	0,0	0,0		
8331	Jindřichův Hradec	Veselí n. Luž.	Jindřichův Hradec	Veselí n. Luž.	K	1 849,2	18,0	51,0	1 688,4	63,0	1 313,2	49,0		
8331	Jindřichův Hradec	Veselí n. Luž.	Jindřichův Hradec	Veselí n. Luž.	K	1 206,0	45,0	0,0	0,0	0,0	0,0	0,0		
8336	Veselí n. Luž.	Jindřichův Hradec	Veselí n. Luž.	Jindřichův Hradec	K	1 206,0	45,0	0,0	0,0	0,0	0,0	0,0		
8336	Veselí n. Luž.	Jindřichův Hradec	Veselí n. Luž.	Jindřichův Hradec	K	1 849,2	18,0	51,0	1 688,4	63,0	1 313,2	49,0		
8336	Veselí n. Luž.	Jindřichův Hradec	Veselí n. Luž.	Jindřichův Hradec	K	3 350,0	0,0	0,0	0,0	0,0	0,0	0,0		
8336	Veselí n. Luž.	Jindřichův Hradec	Veselí n. Luž.	Jindřichův Hradec	K	1 206,0	45,0	0,0	0,0	0,0	0,0	0,0		
8336	Veselí n. Luž.	Jindřichův Hradec	Veselí n. Luž.	Jindřichův Hradec	K	1 849,2	18,0	51,0	1 688,4	63,0	1 313,2	49,0		
8336	Veselí n. Luž.	Jindřichův Hradec	Veselí n. Luž.	Jindřichův Hradec	K	3 350,0	0,0	0,0	0,0	0,0	0,0	0,0		
8339	Jindřichův Hradec	Veselí n. Luž.	Jindřichův Hradec	Veselí n. Luž.	K	1 206,0	45,0	0,0	0,0	0,0	0,0	0,0		
8339	Jindřichův Hradec	Veselí n. Luž.	Jindřichův Hradec	Veselí n. Luž.	K	1 849,2	18,0	51,0	1 688,4	63,0	1 313,2	49,0		
8339	Jindřichův Hradec	Veselí n. Luž.	Jindřichův Hradec	Veselí n. Luž.	K	3 350,0	0,0	0,0	0,0	0,0	0,0	0,0		
8345	Havlickův Brod	Popelín	hr. VUSC 0310/0630 04	Popelín	K	6,3	3,0	0,0	0,0	0,0	0,0	0,0		
8345	Havlickův Brod	Popelín	hr. VUSC 0310/0630 04	Popelín	K	35,7	17,0	0,0	0,0	0,0	0,0	0,0		
8345	Havlickův Brod	Popelín	hr. VUSC 0310/0630 04	Popelín	K	60,9	7,0	22,0	0,0	0,0	0,0	0,0		
8352	Popelín	Jihlava	hr. VUSC 0310/0630 04	Popelín	K	119,7	0,0	5,0	60,9	29,0	48,3	23,0		
8352	Popelín	Jihlava	Popelín	hr. VUSC 0310/0630 04	K	6,3	3,0	0,0	0,0	0,0	0,0	0,0		
8352	Popelín	Jihlava	Popelín	hr. VUSC 0310/0630 04	K	35,7	17,0	0,0	0,0	0,0	0,0	0,0		
8352	Popelín	Jihlava	Popelín	hr. VUSC 0310/0630 04	K	60,9	7,0	22,0	0,0	0,0	0,0	0,0		
83769	Tábor	Jihlava-Bosch D.	Popelín	Popelín	K	118,7	0,0	5,0	60,9	29,0	48,3	23,0		
83769	Tábor	Jihlava-Bosch D.	Tábor	Popelín	K	60,0	3,0	0,0	0,0	0,0	0,0	0,0		
83769	Tábor	Jihlava-Bosch D.	Tábor	Popelín	K	1 240,0	62,0	0,0	0,0	0,0	0,0	0,0		
83769	Tábor	Jihlava-Bosch D.	Tábor	Popelín	K	1 960,0	25,0	73,0	0,0	0,0	0,0	0,0		
83769	Tábor	Jihlava-Bosch D.	Tábor	Popelín	K	3 640,0	0,0	18,0	1 840,0	92,0	1 440,0	72,0		
8390	Veselí n. Luž.	Počátky-Zirnovice	Veselí n. Luž.	Jindřichův Hradec	K	53,6	2,0	0,0	0,0	0,0	0,0	0,0		
8390	Veselí n. Luž.	Počátky-Zirnovice	Veselí n. Luž.	Jindřichův Hradec	K	455,6	17,0	0,0	0,0	0,0	0,0	0,0		
8390	Veselí n. Luž.	Počátky-Zirnovice	Veselí n. Luž.	Jindřichův Hradec	K	886,5	45,0	0,0	0,0	0,0	0,0	0,0		
8390	Veselí n. Luž.	Počátky-Zirnovice	Veselí n. Luž.	Jindřichův Hradec	K	777,2	21,4	21,0	562,8	0,0	0,0	0,0		
8390	Veselí n. Luž.	Počátky-Zirnovice	Veselí n. Luž.	Jindřichův Hradec	K	1 359,3	18,0	51,0	0,0	0,0	0,0	0,0		
8390	Veselí n. Luž.	Počátky-Zirnovice	Veselí n. Luž.	Jindřichův Hradec	K	1 527,6	0,0	6,0	777,2	29,0	589,6	22,0		
8390	Veselí n. Luž.	Počátky-Zirnovice	Veselí n. Luž.	Jindřichův Hradec	K	2 462,5	0,0	13,0	1 241,1	63,0	965,3	49,0		
8391	Počátky-Zirnovice	Jindřichův Hradec	Jindřichův Hradec	Jindřichův Hradec	K	59,1	3,0	0,0	0,0	0,0	0,0	0,0		
8391	Počátky-Zirnovice	Jindřichův Hradec	Jindřichův Hradec	Jindřichův Hradec	K	1 221,4	62,0	0,0	0,0	0,0	0,0	0,0		
8391	Počátky-Zirnovice	Jindřichův Hradec	Jindřichův Hradec	Jindřichův Hradec	K	1 930,6	25,0	73,0	0,0	0,0	0,0	0,0		

Číslo vlaku	Výchozí zastávka vlaku	Cílová zastávka vlaku	Začátek	Konec	Donátor	1. čtvrtletí 2010				2. čtvrtletí 2010				3. čtvrtletí 2010			
						Výkon v závazku veřejné služby ve vikm. na území kraje dle GVD za období od 1.1.2010 do 11.12.2010	Čelnost vedení vlaku v závazku veřej. služby v kraji za	Výkon v závazku veřej. služby ve vikm. na území kraje dle GVD za	Čelnost vedení vlaku v závazku veřej. služby v kraji za	Výkon v závazku veřej. služby ve vikm. na území kraje dle GVD za	Čelnost vedení vlaku v závazku veřej. služby v kraji za	Výkon v závazku veřej. služby ve vikm. na území kraje dle GVD za	Čelnost vedení vlaku v závazku veřej. služby v kraji za	Výkon v závazku veřej. služby ve vikm. na území kraje dle GVD za	Čelnost vedení vlaku v závazku veřej. služby v kraji za		
8391	Počátek-Zirnovice	Jindřichův Hradec	Jr.VJSC 0310/0630.04	Jindřichův Hradec	K	3 585,4	0,0	354,6	18,0	1 812,4	92,0	1 418,4	72,0				
8401	Ražice	Tábor	Ražice	Tábor	K	3 033,0	45,0	0,0	0,0	0,0	0,0	0,0	0,0				
8401	Ražice	Tábor	Ražice	Tábor	K	4 650,6	1 213,2	3 437,4	51,0	0,0	0,0	0,0	0,0				
8402	Tábor	Ražice	Ražice	Tábor	K	8 425,0	0,0	876,2	13,0	4 246,2	63,0	3 302,6	48,0				
8402	Tábor	Ražice	Ražice	Milevsko	K	1 201,5	45,0	0,0	0,0	0,0	0,0	0,0	0,0				
8402	Tábor	Ražice	Ražice	Milevsko	K	1 831,5	45,0	0,0	0,0	0,0	0,0	0,0	0,0				
8402	Tábor	Ražice	Ražice	Milevsko	K	1 842,3	48,0	1 361,7	51,0	0,0	0,0	0,0	0,0				
8402	Tábor	Ražice	Ražice	Milevsko	K	2 808,3	732,6	2 075,7	51,0	0,0	0,0	0,0	0,0				
8402	Tábor	Ražice	Ražice	Milevsko	K	3 337,5	0,0	347,1	13,0	1 682,1	63,0	1 308,3	49,0				
8404	Tábor	Protivín	Tábor	Protivín	K	5 087,5	0,0	529,1	13,0	2 564,1	63,0	1 994,3	49,0				
8404	Tábor	Protivín	Tábor	Protivín	K	3 207,6	44,0	0,0	0,0	0,0	0,0	0,0	0,0				
8404	Tábor	Protivín	Tábor	Protivín	K	4 884,3	1 312,2	3 572,1	49,0	0,0	0,0	0,0	0,0				
8405	Ražice	Protivín	Tábor	Protivín	K	5 904,9	0,0	947,7	13,0	1 530,9	21,0	3 426,3	47,0				
8405	Ražice	Tábor	Ražice	Písek	K	22,8	3,0	0,0	0,0	0,0	0,0	0,0	0,0				
8405	Ražice	Tábor	Ražice	Milevsko	K	99,3	3,0	0,0	0,0	0,0	0,0	0,0	0,0				
8405	Ražice	Tábor	Ražice	Milevsko	K	80,1	3,0	0,0	0,0	0,0	0,0	0,0	0,0				
8405	Ražice	Tábor	Ražice	Písek	K	471,2	62,0	0,0	0,0	0,0	0,0	0,0	0,0				
8405	Ražice	Tábor	Ražice	Milevsko	K	562,7	17,0	0,0	0,0	0,0	0,0	0,0	0,0				
8405	Ražice	Tábor	Ražice	Milevsko	K	1 628,7	61,0	0,0	0,0	0,0	0,0	0,0	0,0				
8405	Ražice	Tábor	Ražice	Písek	K	744,8	190,0	554,8	73,0	0,0	0,0	0,0	0,0				
8405	Ražice	Tábor	Ražice	Milevsko	K	959,9	25,0	728,2	22,0	0,0	0,0	0,0	0,0				
8405	Ražice	Tábor	Ražice	Milevsko	K	2 463,2	667,5	1 795,7	71,0	0,0	0,0	0,0	0,0				
8405	Ražice	Tábor	Ražice	Písek	K	1 383,2	0,0	136,8	18,0	695,2	92,0	547,2	72,0				
8405	Ražice	Tábor	Ražice	Milevsko	K	1 886,7	0,0	165,5	5,0	959,9	23,0	761,3	23,0				
8406	Tábor	Ražice	Tábor	Milevsko	K	3 684,6	0,0	480,6	18,0	1 335,0	50,0	1 869,0	70,0				
8406	Tábor	Ražice	Tábor	Milevsko	K	80,1	3,0	0,0	0,0	0,0	0,0	0,0	0,0				
8406	Tábor	Ražice	Tábor	Milevsko	K	99,3	3,0	0,0	0,0	0,0	0,0	0,0	0,0				
8406	Tábor	Ražice	Tábor	Písek	K	22,8	3,0	0,0	0,0	0,0	0,0	0,0	0,0				
8406	Tábor	Ražice	Tábor	Milevsko	K	1 628,7	61,0	0,0	0,0	0,0	0,0	0,0	0,0				
8406	Tábor	Ražice	Tábor	Milevsko	K	562,7	17,0	0,0	0,0	0,0	0,0	0,0	0,0				
8406	Tábor	Ražice	Tábor	Milevsko	K	471,2	62,0	0,0	0,0	0,0	0,0	0,0	0,0				
8406	Tábor	Ražice	Tábor	Milevsko	K	2 563,2	25,0	1 895,7	71,0	0,0	0,0	0,0	0,0				
8406	Tábor	Ražice	Tábor	Písek	K	959,9	231,7	728,2	22,0	0,0	0,0	0,0	0,0				
8406	Tábor	Ražice	Tábor	Písek	K	744,8	190,0	554,8	73,0	0,0	0,0	0,0	0,0				
8406	Tábor	Ražice	Tábor	Milevsko	K	3 684,6	0,0	480,6	18,0	1 335,0	50,0	1 869,0	70,0				
8406	Tábor	Ražice	Tábor	Písek	K	1 886,7	0,0	165,5	5,0	959,9	23,0	761,3	23,0				
8406	Tábor	Ražice	Tábor	Milevsko	K	1 383,2	0,0	136,8	18,0	695,2	92,0	547,2	72,0				
8409	Ražice	Tábor	Ražice	Tábor	K	202,2	3,0	0,0	0,0	0,0	0,0	0,0	0,0				
8409	Ražice	Tábor	Ražice	Tábor	K	4 178,8	62,0	4 920,2	73,0	0,0	0,0	0,0	0,0				
8409	Ražice	Tábor	Ražice	Tábor	K	6 605,2	1 685,0	4 920,2	73,0	0,0	0,0	0,0	0,0				
8410	Tábor	Ražice	Tábor	Ražice	K	12 266,8	0,0	1 213,2	18,0	6 200,8	92,0	4 852,8	72,0				
8410	Tábor	Ražice	Tábor	Ražice	K	202,2	3,0	0,0	0,0	0,0	0,0	0,0	0,0				
8410	Tábor	Ražice	Tábor	Ražice	K	4 178,8	62,0	4 920,2	73,0	0,0	0,0	0,0	0,0				
8410	Tábor	Ražice	Tábor	Ražice	K	6 605,2	1 685,0	4 920,2	73,0	0,0	0,0	0,0	0,0				
8410	Tábor	Ražice	Tábor	Ražice	K	12 266,8	0,0	1 213,2	18,0	6 200,8	92,0	4 852,8	72,0				
8411	Ražice	Tábor	Ražice	Tábor	K	202,2	3,0	0,0	0,0	0,0	0,0	0,0	0,0				
8411	Ražice	Tábor	Ražice	Tábor	K	4 178,8	62,0	4 920,2	73,0	0,0	0,0	0,0	0,0				
8411	Ražice	Tábor	Ražice	Tábor	K	6 605,2	1 685,0	4 920,2	73,0	0,0	0,0	0,0	0,0				
8411	Ražice	Tábor	Ražice	Tábor	K	12 266,8	0,0	1 213,2	18,0	6 200,8	92,0	4 852,8	72,0				
8412	Tábor	Ražice	Tábor	Ražice	K	202,2	3,0	0,0	0,0	0,0	0,0	0,0	0,0				
8412	Tábor	Ražice	Tábor	Ražice	K	4 178,8	62,0	4 920,2	73,0	0,0	0,0	0,0	0,0				
8412	Tábor	Ražice	Tábor	Ražice	K	6 605,2	1 685,0	4 920,2	73,0	0,0	0,0	0,0	0,0				
8412	Tábor	Ražice	Tábor	Ražice	K	12 266,8	0,0	1 213,2	18,0	6 200,8	92,0	4 852,8	72,0				

Příloha č. 3 ke smlouvě o závazku veřejné služby v drážní dopravě

Číslo vlaku	Výchozí zastávka vlaku	Cílová zastávka vlaku	Začátek	Konec	Donátor	1. čtvrtletí 2010			2. čtvrtletí 2010			3. čtvrtletí 2010			Výkon v závazku veřej. služby ve vikm na území kraje dle GVD za období od 1.10.2010 do 11.12.2010	Výkon v závazku veřej. služby ve vikm na území kraje dle GVD za období od 1.10.2010 do 11.12.2010
						Výkon v závazku veřej. služby na území kraje dle GVD za	Četnost vedení vlaku v závazku veřej. služby v kraji za	Výkon v závazku veřej. služby na území kraje dle GVD za	Četnost vedení vlaku v závazku veřej. služby v kraji za	Výkon v závazku veřej. služby na území kraje dle GVD za	Četnost vedení vlaku v závazku veřej. služby v kraji za					
8501	Č. Budějovice	Summerau	Č. Budějovice	H. Dvořítě st. hr.	K	3 639,4	62,0	0,0	0,0	0,0	0,0	0,0	0,0	0,0	0,0	
8501	Č. Budějovice	Summerau	Č. Budějovice	H. Dvořítě st. hr.	K	1 467,5	25,0	4 285,1	73,0	0,0	0,0	0,0	0,0	0,0	0,0	
8503	Č. Budějovice	Summerau	Č. Budějovice	H. Dvořítě st. hr.	K	58,7	1,0	0,0	0,0	0,0	0,0	0,0	0,0	0,0	0,0	
8505	Č. Budějovice	Summerau	Č. Budějovice	H. Dvořítě st. hr.	K	3 111,1	53,0	0,0	0,0	0,0	0,0	0,0	0,0	0,0	0,0	
8505	Č. Budějovice	Summerau	Č. Budějovice	H. Dvořítě st. hr.	K	4 872,1	22,0	3 580,7	61,0	0,0	0,0	0,0	0,0	0,0	0,0	
8506	H. Dvořítě	Č. Budějovice	H. Dvořítě	Č. Budějovice	K	171,9	3,0	939,2	16,0	0,0	0,0	0,0	0,0	0,0	0,0	
8506	H. Dvořítě	Č. Budějovice	H. Dvořítě	Č. Budějovice	K	3 552,6	62,0	0,0	0,0	0,0	0,0	0,0	0,0	0,0	0,0	
8506	H. Dvořítě	Č. Budějovice	H. Dvořítě	Č. Budějovice	K	1 432,5	25,0	4 182,9	73,0	0,0	0,0	0,0	0,0	0,0	0,0	
8509	Č. Budějovice	H. Dvořítě	Č. Budějovice	H. Dvořítě	K	57,3	1,0	0,0	0,0	0,0	0,0	0,0	0,0	0,0	0,0	
8509	Č. Budějovice	H. Dvořítě	Č. Budějovice	H. Dvořítě	K	3 036,9	53,0	0,0	0,0	0,0	0,0	0,0	0,0	0,0	0,0	
8509	Č. Budějovice	H. Dvořítě	Č. Budějovice	H. Dvořítě	K	4 755,9	22,0	3 495,3	61,0	0,0	0,0	0,0	0,0	0,0	0,0	
8509	Č. Budějovice	H. Dvořítě	Č. Budějovice	H. Dvořítě	K	8 824,2	0,0	916,8	16,0	0,0	0,0	0,0	0,0	0,0	0,0	
8522/3	Lipno n. Vlt.	Č. Budějovice	Vyšší Brod klášter	Vyšší Brod klášter	K	185,7	3,0	0,0	0,0	0,0	0,0	0,0	0,0	0,0	0,0	
8522/3	Lipno n. Vlt.	Č. Budějovice	Lipno n. Vlt.	Vyšší Brod klášter	K	459,0	45,0	0,0	0,0	0,0	0,0	0,0	0,0	0,0	0,0	
8522/3	Lipno n. Vlt.	Č. Budějovice	Vyšší Brod klášter	Č. Budějovice	K	3 837,8	62,0	0,0	0,0	0,0	0,0	0,0	0,0	0,0	0,0	
8522/3	Lipno n. Vlt.	Č. Budějovice	Vyšší Brod klášter	Vyšší Brod klášter	K	703,8	18,0	520,2	51,0	0,0	0,0	0,0	0,0	0,0	0,0	
8522/3	Lipno n. Vlt.	Č. Budějovice	Vyšší Brod klášter	Č. Budějovice	K	6 066,2	25,0	4 518,7	73,0	0,0	0,0	0,0	0,0	0,0	0,0	
8522/3	Lipno n. Vlt.	Č. Budějovice	Lipno n. Vlt.	Vyšší Brod klášter	K	1 275,0	0,0	132,6	13,0	0,0	0,0	0,0	0,0	0,0	0,0	
8522/3	Lipno n. Vlt.	Č. Budějovice	Vyšší Brod klášter	Č. Budějovice	K	11 265,8	0,0	1 114,2	18,0	0,0	0,0	0,0	0,0	0,0	0,0	
8541/5	Č. Budějovice	Vyšší Brod klášter	Č. Budějovice	Vyšší Brod klášter	K	185,7	3,0	0,0	0,0	0,0	0,0	0,0	0,0	0,0	0,0	
8541/5	Č. Budějovice	Vyšší Brod klášter	Č. Budějovice	Vyšší Brod klášter	K	3 837,8	62,0	0,0	0,0	0,0	0,0	0,0	0,0	0,0	0,0	
8541/5	Č. Budějovice	Vyšší Brod klášter	Č. Budějovice	Vyšší Brod klášter	K	6 066,2	25,0	4 518,7	73,0	0,0	0,0	0,0	0,0	0,0	0,0	
8541/5	Č. Budějovice	Vyšší Brod klášter	Č. Budějovice	Vyšší Brod klášter	K	11 265,8	0,0	1 114,2	18,0	0,0	0,0	0,0	0,0	0,0	0,0	
8560	H. Dvořítě	Rybník	H. Dvořítě	Rybník	K	21,9	3,0	0,0	0,0	0,0	0,0	0,0	0,0	0,0	0,0	
8560	H. Dvořítě	Rybník	H. Dvořítě	Rybník	K	452,6	62,0	0,0	0,0	0,0	0,0	0,0	0,0	0,0	0,0	
8560	H. Dvořítě	Rybník	H. Dvořítě	Rybník	K	715,4	18,0	532,9	73,0	0,0	0,0	0,0	0,0	0,0	0,0	
8560	H. Dvořítě	Rybník	H. Dvořítě	Rybník	K	1 328,8	0,0	131,4	13,0	0,0	0,0	0,0	0,0	0,0	0,0	
8560	H. Dvořítě	Rybník	H. Dvořítě	Rybník	K	4,2	3,0	0,0	0,0	0,0	0,0	0,0	0,0	0,0	0,0	
8590	Summerau	H. Dvořítě	H. Dvořítě st. hr.	H. Dvořítě	K	86,8	62,0	0,0	0,0	0,0	0,0	0,0	0,0	0,0	0,0	
8590	Summerau	H. Dvořítě	H. Dvořítě st. hr.	H. Dvořítě	K	137,2	25,0	102,2	73,0	0,0	0,0	0,0	0,0	0,0	0,0	
8590	Summerau	H. Dvořítě	H. Dvořítě st. hr.	H. Dvořítě	K	254,8	0,0	25,2	18,0	0,0	0,0	0,0	0,0	0,0	0,0	
8592	Rybník	Č. Budějovice	Rybník	Č. Budějovice	K	650,0	0,0	650,0	13,0	0,0	0,0	0,0	0,0	0,0	0,0	
8600	Č. Velence	Č. Budějovice	Č. Budějovice	Č. Budějovice	K	1 100,0	0,0	250,0	5,0	0,0	0,0	0,0	0,0	0,0	0,0	
8601	Č. Budějovice	Č. Velence	Č. Budějovice	Č. Velence	K	6 187,5	0,0	643,5	13,0	0,0	0,0	0,0	0,0	0,0	0,0	
8602	Č. Velence	Č. Budějovice	Č. Budějovice	Č. Velence	K	6 187,5	0,0	643,5	13,0	0,0	0,0	0,0	0,0	0,0	0,0	
8603	Č. Budějovice	Č. Velence	Č. Budějovice	Č. Budějovice	K	9 009,0	0,0	891,0	18,0	0,0	0,0	0,0	0,0	0,0	0,0	
8604	Č. Velence	Č. Budějovice	Č. Budějovice	Č. Velence	K	4 009,5	0,0	643,5	13,0	0,0	0,0	0,0	0,0	0,0	0,0	
8607	Č. Budějovice	Č. Velence	Č. Budějovice	Č. Velence	K	9 009,0	0,0	891,0	18,0	0,0	0,0	0,0	0,0	0,0	0,0	
8610	Č. Velence	Č. Budějovice	Č. Budějovice	Č. Budějovice	K	9 009,0	0,0	891,0	18,0	0,0	0,0	0,0	0,0	0,0	0,0	
8611	Č. Budějovice	Č. Velence	Č. Budějovice	Č. Velence	K	9 009,0	0,0	891,0	18,0	0,0	0,0	0,0	0,0	0,0	0,0	
8614	Č. Velence	Č. Budějovice	Č. Budějovice	Č. Velence	K	6 187,5	0,0	643,5	13,0	0,0	0,0	0,0	0,0	0,0	0,0	
8615	Č. Budějovice	Č. Velence	Č. Budějovice	Č. Velence	K	6 187,5	0,0	643,5	13,0	0,0	0,0	0,0	0,0	0,0	0,0	
8618	Č. Velence	Č. Budějovice	Č. Budějovice	Č. Velence	K	9 009,0	0,0	891,0	18,0	0,0	0,0	0,0	0,0	0,0	0,0	
8619	Č. Budějovice	Č. Velence	Č. Budějovice	Č. Velence	K	9 009,0	0,0	891,0	18,0	0,0	0,0	0,0	0,0	0,0	0,0	
8622	Č. Velence	Č. Budějovice	Č. Budějovice	Č. Velence	K	7 823,0	0,0	792,0	16,0	0,0	0,0	0,0	0,0	0,0	0,0	
8623	Č. Budějovice	Č. Velence	Č. Budějovice	Č. Velence	K	7 823,0	0,0	792,0	16,0	0,0	0,0	0,0	0,0	0,0	0,0	
8626	Č. Velence	Č. Budějovice	Č. Budějovice	Č. Velence	K	9 009,0	0,0	891,0	18,0	0,0	0,0	0,0	0,0	0,0	0,0	
8627	Č. Budějovice	Č. Velence	Č. Budějovice	Č. Velence	K	9 009,0	0,0	891,0	18,0	0,0	0,0	0,0	0,0	0,0	0,0	
8630	Č. Velence	Č. Budějovice	Č. Budějovice	Č. Velence	K	6 187,5	0,0	643,5	13,0	0,0	0,0	0,0	0,0	0,0	0,0	

Příloha č. 3 ke smlouvě o závazku veřejné služby v drážní dopravě

Číslo vlaku	Výchozí zastávka vlaku	Cílová zastávka vlaku	Začátek	Konec	Donátor	Výkon v závazku veřejné služby ve vikm území kraje dle GVD za období od 1.1.2010 do 11.12.2010		1. čtvrtletí 2010		2. čtvrtletí 2010		3. čtvrtletí 2010		od 1.10.2010 do 11.12.2010	
						Výkon v závazku veřejné služby ve vikm území kraje dle GVD za období	Četnost vedení vlaku v závazku veřejné služby v kraji za	Výkon v závazku veřejné služby ve vikm území kraje dle GVD za období	Četnost vedení vlaku v závazku veřejné služby v kraji za	Výkon v závazku veřejné služby ve vikm území kraje dle GVD za období	Četnost vedení vlaku v závazku veřejné služby v kraji za	Výkon v závazku veřejné služby ve vikm území kraje dle GVD za období	Četnost vedení vlaku v závazku veřejné služby v kraji za		
8631	Č. Budějovice	Č. Velence	Č. Budějovice	Č. Velence	K	6 187,5	0,0	643,5	13,0	3 118,5	63,0	2 425,5	49,0		
8634	Č. Velence	Č. Budějovice	Č. Velence	Č. Budějovice	K	9 009,0	0,0	891,0	18,0	4 554,0	92,0	3 564,0	72,0		
8635	Č. Budějovice	Č. Velence	Č. Budějovice	Č. Velence	K	2 227,5	45,0	0,0	0,0	0,0	0,0	0,0	0,0		
8640	Č. Velence	Č. Budějovice	Č. Velence	Č. Budějovice	K	3 415,5	891,0	2 524,5	51,0	0,0	0,0	0,0	0,0		
8640	Č. Velence	Č. Budějovice	Č. Velence	Č. Budějovice	K	2 227,5	45,0	0,0	0,0	0,0	0,0	0,0	0,0		
8641	Č. Budějovice	Č. Velence	Č. Budějovice	Č. Velence	K	3 415,5	891,0	2 524,5	51,0	0,0	0,0	0,0	0,0		
8642	Č. Velence	Č. Budějovice	Č. Velence	Č. Budějovice	K	99,0	2,0	0,0	0,0	0,0	0,0	0,0	0,0		
8642	Č. Velence	Č. Budějovice	Č. Velence	Č. Budějovice	K	3 069,0	62,0	0,0	0,0	0,0	0,0	0,0	0,0		
8642	Č. Velence	Č. Budějovice	Č. Velence	Č. Budějovice	K	1 237,5	25,0	3 613,5	73,0	0,0	0,0	0,0	0,0		
8643	Č. Budějovice	Gmund NO	Č. Budějovice	Č. Velence st. hr.	K	2 272,5	45,0	0,0	0,0	0,0	0,0	0,0	0,0		
8643	Č. Budějovice	Gmund NO	Č. Budějovice	Č. Velence st. hr.	K	3 484,5	909,0	18,0	51,0	0,0	0,0	0,0	0,0		
8644	Č. Velence	Č. Budějovice	Č. Velence	Č. Budějovice	K	2 227,5	45,0	0,0	0,0	0,0	0,0	0,0	0,0		
8644	Č. Velence	Č. Budějovice	Č. Velence	Č. Budějovice	K	3 415,5	891,0	2 524,5	51,0	0,0	0,0	0,0	0,0		
8644	Č. Velence	Č. Budějovice	Č. Velence	Č. Budějovice	K	151,5	3,0	0,0	0,0	0,0	0,0	0,0	0,0		
8645	Č. Budějovice	Gmund NO	Č. Budějovice	Č. Velence st. hr.	K	3 131,0	62,0	0,0	0,0	0,0	0,0	0,0	0,0		
8645	Č. Budějovice	Gmund NO	Č. Budějovice	Č. Velence st. hr.	K	4 949,0	1 262,5	3 686,5	73,0	0,0	0,0	0,0	0,0		
8646	Gmund NO	Č. Budějovice	Č. Velence st. hr.	Č. Budějovice	K	151,5	3,0	0,0	0,0	0,0	0,0	0,0	0,0		
8646	Gmund NO	Č. Budějovice	Č. Velence st. hr.	Č. Budějovice	K	3 131,0	62,0	0,0	0,0	0,0	0,0	0,0	0,0		
8646	Gmund NO	Č. Budějovice	Č. Velence st. hr.	Č. Budějovice	K	4 949,0	1 262,5	3 686,5	73,0	0,0	0,0	0,0	0,0		
8647	Č. Budějovice	Gmund NO	Č. Budějovice	Č. Velence st. hr.	K	2 272,5	45,0	0,0	0,0	0,0	0,0	0,0	0,0		
8647	Č. Budějovice	Gmund NO	Č. Budějovice	Č. Velence st. hr.	K	3 484,5	909,0	18,0	51,0	0,0	0,0	0,0	0,0		
8648	Gmund NO	Č. Budějovice	Č. Velence st. hr.	Č. Budějovice	K	151,5	3,0	0,0	0,0	0,0	0,0	0,0	0,0		
8648	Gmund NO	Č. Budějovice	Č. Velence st. hr.	Č. Budějovice	K	3 131,0	62,0	0,0	0,0	0,0	0,0	0,0	0,0		
8648	Gmund NO	Č. Budějovice	Č. Velence st. hr.	Č. Budějovice	K	4 949,0	1 262,5	3 686,5	73,0	0,0	0,0	0,0	0,0		
8651	Č. Budějovice	Gmund NO	Č. Budějovice	Č. Velence st. hr.	K	151,5	3,0	0,0	0,0	0,0	0,0	0,0	0,0		
8651	Č. Budějovice	Gmund NO	Č. Budějovice	Č. Velence st. hr.	K	3 131,0	62,0	0,0	0,0	0,0	0,0	0,0	0,0		
8651	Č. Budějovice	Gmund NO	Č. Budějovice	Č. Velence st. hr.	K	4 949,0	1 262,5	3 686,5	73,0	0,0	0,0	0,0	0,0		
8652	Gmund NO	Č. Budějovice	Č. Velence st. hr.	Č. Budějovice	K	2 272,5	45,0	0,0	0,0	0,0	0,0	0,0	0,0		
8652	Gmund NO	Č. Budějovice	Č. Velence st. hr.	Č. Budějovice	K	3 484,5	909,0	18,0	51,0	0,0	0,0	0,0	0,0		
8653	Č. Budějovice	Gmund NO	Č. Budějovice	Č. Velence st. hr.	K	2 272,5	45,0	0,0	0,0	0,0	0,0	0,0	0,0		
8653	Č. Budějovice	Gmund NO	Č. Budějovice	Č. Velence st. hr.	K	3 484,5	909,0	18,0	51,0	0,0	0,0	0,0	0,0		
8654	Gmund NO	Č. Budějovice	Č. Velence st. hr.	Č. Budějovice	K	454,5	9,0	0,0	0,0	0,0	0,0	0,0	0,0		
8654	Gmund NO	Č. Budějovice	Č. Velence st. hr.	Č. Budějovice	K	707,0	15,5	0,0	0,0	0,0	0,0	0,0	0,0		
8655	Č. Budějovice	Gmund NO	Č. Budějovice	Č. Velence st. hr.	K	151,5	3,0	0,0	0,0	0,0	0,0	0,0	0,0		
8655	Č. Budějovice	Gmund NO	Č. Budějovice	Č. Velence st. hr.	K	3 131,0	62,0	0,0	0,0	0,0	0,0	0,0	0,0		
8655	Č. Budějovice	Gmund NO	Č. Budějovice	Č. Velence st. hr.	K	4 949,0	1 262,5	3 686,5	73,0	0,0	0,0	0,0	0,0		
8656	Gmund NO	Č. Budějovice	Č. Velence st. hr.	Č. Budějovice	K	2 272,5	45,0	0,0	0,0	0,0	0,0	0,0	0,0		
8656	Gmund NO	Č. Budějovice	Č. Velence st. hr.	Č. Budějovice	K	3 484,5	909,0	18,0	51,0	0,0	0,0	0,0	0,0		
8658	Gmund NO	Č. Budějovice	Č. Velence st. hr.	Č. Budějovice	K	151,5	3,0	0,0	0,0	0,0	0,0	0,0	0,0		
8658	Gmund NO	Č. Budějovice	Č. Velence st. hr.	Č. Budějovice	K	3 131,0	62,0	0,0	0,0	0,0	0,0	0,0	0,0		
8658	Gmund NO	Č. Budějovice	Č. Velence st. hr.	Č. Budějovice	K	4 949,0	1 262,5	3 686,5	73,0	0,0	0,0	0,0	0,0		
8659	Č. Budějovice	Gmund NO	Č. Budějovice	Č. Velence st. hr.	K	2 272,5	45,0	0,0	0,0	0,0	0,0	0,0	0,0		
8659	Č. Budějovice	Gmund NO	Č. Budějovice	Č. Velence st. hr.	K	3 484,5	909,0	18,0	51,0	0,0	0,0	0,0	0,0		
8659	Č. Budějovice	Gmund NO	Č. Budějovice	Č. Velence st. hr.	K	151,5	3,0	0,0	0,0	0,0	0,0	0,0	0,0		
8659	Č. Budějovice	Gmund NO	Č. Budějovice	Č. Velence st. hr.	K	3 131,0	62,0	0,0	0,0	0,0	0,0	0,0	0,0		
8659	Č. Budějovice	Gmund NO	Č. Budějovice	Č. Velence st. hr.	K	4 949,0	1 262,5	3 686,5	73,0	0,0	0,0	0,0	0,0		
8660	Gmund NO	Č. Budějovice	Č. Velence st. hr.	Č. Budějovice	K	151,5	3,0	0,0	0,0	0,0	0,0	0,0	0,0		
8660	Gmund NO	Č. Budějovice	Č. Velence st. hr.	Č. Budějovice	K	3 131,0	62,0	0,0	0,0	0,0	0,0	0,0	0,0		
8660	Gmund NO	Č. Budějovice	Č. Velence st. hr.	Č. Budějovice	K	4 949,0	1 262,5	3 686,5	73,0	0,0	0,0	0,0	0,0		
8662	Gmund NO	Č. Budějovice	Č. Velence st. hr.	Č. Budějovice	K	151,5	3,0	0,0	0,0	0,0	0,0	0,0	0,0		
8662	Gmund NO	Č. Budějovice	Č. Velence st. hr.	Č. Budějovice	K	3 131,0	62,0	0,0	0,0	0,0	0,0	0,0	0,0		
8662	Gmund NO	Č. Budějovice	Č. Velence st. hr.	Č. Budějovice	K	4 949,0	1 262,5	3 686,5	73,0	0,0	0,0	0,0	0,0		
8662	Gmund NO	Č. Budějovice	Č. Velence st. hr.	Č. Budějovice	K	2 272,5	45,0	0,0	0,0	0,0	0,0	0,0	0,0		
8662	Gmund NO	Č. Budějovice	Č. Velence st. hr.	Č. Budějovice	K	3 415,5	891,0	2 524,5	51,0	0,0	0,0	0,0	0,0		

Číslo vlaku	Výchozí zastávka vlaku	Cílová zastávka vlaku	Začátek	Konec	Domátor	1. čtvrtletí 2010			2. čtvrtletí 2010			3. čtvrtletí 2010			Výkon v závazku veřej. služby ve vikm na území kraje dle GVD za období od 1.10.2010 do 11.12.2010
						Výkon v závazku veřej. služby ve vikm na území kraje dle GVD za období od 1.1.2010 do 11.12.2010	Četnost vedení vlaku v závazku veřej. služby v kraji za	Výkon v závazku veřej. služby ve vikm na území kraje dle GVD za	Četnost vedení vlaku v závazku veřej. služby v kraji za	Výkon v závazku veřej. služby ve vikm na území kraje dle GVD za	Četnost vedení vlaku v závazku veřej. služby v kraji za	Výkon v závazku veřej. služby ve vikm na území kraje dle GVD za	Četnost vedení vlaku v závazku veřej. služby v kraji za		
8665	Č. Budějovice	Č. Valence	Č. Budějovice	Č. Valence	K	148,5	3,0	0,0	0,0	0,0	0,0	0,0	0,0	0,0	0,0
8665	Č. Budějovice	Č. Valence	Č. Budějovice	Č. Valence	K	3 069,0	62,0	0,0	0,0	0,0	0,0	0,0	0,0	0,0	0,0
8665	Č. Budějovice	Č. Valence	Č. Budějovice	Č. Valence	K	4 851,0	25,0	0,0	0,0	0,0	0,0	0,0	0,0	0,0	0,0
8690	Gmünd NO	Č. Valence	Č. Valence st.Hr.	Č. Valence	K	182,0	0,0	18,0	92,0	0,0	92,0	0,0	72,0	72,0	0,0
8691	Gmünd NO	Č. Valence	N.Hrady	Č. Valence	K	594,0	0,0	45,0	0,0	18,0	92,0	0,0	72,0	72,0	0,0
8695	N.Hrady	Č. Valence	Gmünd NO	Č. Valence	K	9,0	0,0	9,0	0,0	0,0	0,0	0,0	0,0	0,0	0,0
8695	N.Hrady	Č. Valence	Gmünd NO	Č. Valence	K	237,6	18,0	0,0	0,0	67,3,2	0,0	0,0	0,0	0,0	0,0
8700	Č. Valence	Veselí n.Luž.	Č. Valence	Veselí n.Luž.	K	3,0	3,0	0,0	0,0	11,0	0,0	0,0	0,0	0,0	0,0
8700	Č. Valence	Veselí n.Luž.	Č. Valence	Veselí n.Luž.	K	2 470,5	45,0	0,0	0,0	0,0	0,0	0,0	0,0	0,0	0,0
8700	Č. Valence	Veselí n.Luž.	Č. Valence	Veselí n.Luž.	K	3 768,1	18,0	0,0	0,0	2 799,9	0,0	0,0	0,0	0,0	0,0
8700	Č. Valence	Veselí n.Luž.	Č. Valence	Veselí n.Luž.	K	6 862,5	0,0	0,0	0,0	713,7	0,0	0,0	0,0	0,0	0,0
8701	Veselí n.Luž.	Č. Valence	Veselí n.Luž.	Č. Valence	K	109,8	2,0	0,0	0,0	0,0	0,0	0,0	0,0	0,0	0,0
8701	Veselí n.Luž.	Č. Valence	Veselí n.Luž.	Č. Valence	K	3 403,8	62,0	0,0	0,0	0,0	0,0	0,0	0,0	0,0	0,0
8701	Veselí n.Luž.	Č. Valence	Veselí n.Luž.	Č. Valence	K	5 300,2	25,0	0,0	0,0	4 007,7	0,0	0,0	0,0	0,0	0,0
8702	Č. Valence	Veselí n.Luž.	Č. Valence	Č. Valence	K	9 991,8	0,0	0,0	0,0	988,2	0,0	0,0	0,0	0,0	0,0
8702	Č. Valence	Veselí n.Luž.	Č. Valence	Veselí n.Luž.	K	109,8	2,0	0,0	0,0	0,0	0,0	0,0	0,0	0,0	0,0
8702	Č. Valence	Veselí n.Luž.	Č. Valence	Veselí n.Luž.	K	3 403,8	62,0	0,0	0,0	0,0	0,0	0,0	0,0	0,0	0,0
8702	Č. Valence	Veselí n.Luž.	Č. Valence	Veselí n.Luž.	K	5 300,2	25,0	0,0	0,0	4 007,7	0,0	0,0	0,0	0,0	0,0
8703	Veselí n.Luž.	Č. Valence	Veselí n.Luž.	Č. Valence	K	9 991,8	0,0	0,0	0,0	988,2	0,0	0,0	0,0	0,0	0,0
8703	Veselí n.Luž.	Č. Valence	Veselí n.Luž.	Č. Valence	K	2 470,5	45,0	0,0	0,0	0,0	0,0	0,0	0,0	0,0	0,0
8703	Veselí n.Luž.	Č. Valence	Veselí n.Luž.	Č. Valence	K	3 768,1	18,0	0,0	0,0	2 799,9	0,0	0,0	0,0	0,0	0,0
8704	Č. Valence	Veselí n.Luž.	Č. Valence	Veselí n.Luž.	K	6 862,5	0,0	0,0	0,0	713,7	0,0	0,0	0,0	0,0	0,0
8704	Č. Valence	Veselí n.Luž.	Č. Valence	Veselí n.Luž.	K	2 470,5	45,0	0,0	0,0	0,0	0,0	0,0	0,0	0,0	0,0
8704	Č. Valence	Veselí n.Luž.	Č. Valence	Veselí n.Luž.	K	3 768,1	18,0	0,0	0,0	2 799,9	0,0	0,0	0,0	0,0	0,0
8705	Veselí n.Luž.	Č. Valence	Veselí n.Luž.	Č. Valence	K	6 862,5	0,0	0,0	0,0	713,7	0,0	0,0	0,0	0,0	0,0
8705	Veselí n.Luž.	Č. Valence	Veselí n.Luž.	Č. Valence	K	2 415,6	44,0	0,0	0,0	0,0	0,0	0,0	0,0	0,0	0,0
8705	Veselí n.Luž.	Č. Valence	Veselí n.Luž.	Č. Valence	K	3 678,3	18,0	0,0	0,0	2 690,1	0,0	0,0	0,0	0,0	0,0
8706	Č. Valence	Veselí n.Luž.	Č. Valence	Třeboň	K	101,1	3,0	0,0	0,0	0,0	0,0	0,0	0,0	0,0	0,0
8706	Č. Valence	Veselí n.Luž.	Č. Valence	Třeboň	K	63,6	3,0	0,0	0,0	0,0	0,0	0,0	0,0	0,0	0,0
8706	Č. Valence	Veselí n.Luž.	Č. Valence	Třeboň	K	606,6	18,0	0,0	0,0	0,0	0,0	0,0	0,0	0,0	0,0
8706	Č. Valence	Veselí n.Luž.	Č. Valence	Třeboň	K	1 314,4	62,0	0,0	0,0	0,0	0,0	0,0	0,0	0,0	0,0
8706	Č. Valence	Veselí n.Luž.	Č. Valence	Třeboň	K	1 044,7	235,9	0,0	0,0	0,0	0,0	0,0	0,0	0,0	0,0
8706	Č. Valence	Veselí n.Luž.	Č. Valence	Třeboň	K	2 077,6	530,0	0,0	0,0	1 547,6	0,0	0,0	0,0	0,0	0,0
8706	Č. Valence	Veselí n.Luž.	Č. Valence	Třeboň	K	3 129,3	0,0	0,0	0,0	274,5	0,0	0,0	0,0	0,0	0,0
8707	Veselí n.Luž.	Č. Valence	Veselí n.Luž.	Č. Valence	K	164,7	3,0	0,0	0,0	0,0	0,0	0,0	0,0	0,0	0,0
8707	Veselí n.Luž.	Č. Valence	Veselí n.Luž.	Č. Valence	K	988,2	18,0	0,0	0,0	0,0	0,0	0,0	0,0	0,0	0,0
8707	Veselí n.Luž.	Č. Valence	Veselí n.Luž.	Č. Valence	K	1 701,9	384,3	0,0	0,0	0,0	0,0	0,0	0,0	0,0	0,0
8707	Veselí n.Luž.	Č. Valence	Veselí n.Luž.	Č. Valence	K	3 129,3	0,0	0,0	0,0	274,5	0,0	0,0	0,0	0,0	0,0
8708	Č. Valence	Veselí n.Luž.	Č. Valence	Veselí n.Luž.	K	9 991,8	0,0	0,0	0,0	988,2	0,0	0,0	0,0	0,0	0,0
8709	Veselí n.Luž.	Č. Valence	Veselí n.Luž.	Č. Valence	K	164,7	3,0	0,0	0,0	0,0	0,0	0,0	0,0	0,0	0,0
8709	Veselí n.Luž.	Č. Valence	Veselí n.Luž.	Č. Valence	K	3 403,8	62,0	0,0	0,0	0,0	0,0	0,0	0,0	0,0	0,0
8709	Veselí n.Luž.	Č. Valence	Veselí n.Luž.	Č. Valence	K	5 300,2	25,0	0,0	0,0	4 007,7	0,0	0,0	0,0	0,0	0,0
8709	Veselí n.Luž.	Č. Valence	Veselí n.Luž.	Č. Valence	K	9 991,8	0,0	0,0	0,0	988,2	0,0	0,0	0,0	0,0	0,0
8710	Č. Valence	Veselí n.Luž.	Č. Valence	Veselí n.Luž.	K	164,7	3,0	0,0	0,0	0,0	0,0	0,0	0,0	0,0	0,0
8710	Č. Valence	Veselí n.Luž.	Č. Valence	Veselí n.Luž.	K	164,7	3,0	0,0	0,0	0,0	0,0	0,0	0,0	0,0	0,0
8710	Č. Valence	Veselí n.Luž.	Č. Valence	Veselí n.Luž.	K	3 403,8	62,0	0,0	0,0	0,0	0,0	0,0	0,0	0,0	0,0
8710	Č. Valence	Veselí n.Luž.	Č. Valence	Veselí n.Luž.	K	5 300,2	25,0	0,0	0,0	4 007,7	0,0	0,0	0,0	0,0	0,0
8710	Č. Valence	Veselí n.Luž.	Č. Valence	Veselí n.Luž.	K	9 991,8	0,0	0,0	0,0	988,2	0,0	0,0	0,0	0,0	0,0
8711	Veselí n.Luž.	Č. Valence	Veselí n.Luž.	Č. Valence	K	164,7	3,0	0,0	0,0	0,0	0,0	0,0	0,0	0,0	0,0
8711	Veselí n.Luž.	Č. Valence	Veselí n.Luž.	Č. Valence	K	3 403,8	62,0	0,0	0,0	0,0	0,0	0,0	0,0	0,0	0,0
8711	Veselí n.Luž.	Č. Valence	Veselí n.Luž.	Č. Valence	K	5 300,2	25,0	0,0	0,0	4 007,7	0,0	0,0	0,0	0,0	0,0
8711	Veselí n.Luž.	Č. Valence	Veselí n.Luž.	Č. Valence	K	9 991,8	0,0	0,0	0,0	988,2	0,0	0,0	0,0	0,0	0,0
8712	Č. Valence	Veselí n.Luž.	Č. Valence	Veselí n.Luž.	K	164,7	3,0	0,0	0,0	0,0	0,0	0,0	0,0	0,0	0,0

Číslo vlaku	Východí zastávka vlaku	Cílová zastávka vlaku	Začátek	Konec	Donátor	od 1.1.2010 do 11.12.2010		1. čtvrtletí 2010		2. čtvrtletí 2010		3. čtvrtletí 2010		od 1.10.2010 do 11.12.2010	
						Výkon v závazku veřejné služby ve výk. na území kraje die GVD za	Čestnost vedení vlaku v závazku veřej. služby v kraji za	Výkon v závazku veřej. služby ve výk. na území kraje die GVD za	Čestnost vedení vlaku v závazku veřej. služby v kraji za	Výkon v závazku veřej. služby ve výk. na území kraje die GVD za	Čestnost vedení vlaku v závazku veřej. služby v kraji za	Výkon v závazku veřej. služby ve výk. na území kraje die GVD za	Čestnost vedení vlaku v závazku veřej. služby v kraji za		
8981 Nepomuk	Strakonice	Strakonice	hr.VUSC 0310/0320 02	Strakonice	K	1 950,0	0,0	202,8	13,0	982,8	63,0	764,4	49,0		
17573 Sušice	Strakonice	Strakonice	hr.VUSC 0310/0320 02	Strakonice	K	702,0	0,0	0,0	0,0	0,0	0,0	0,0	0,0		
17573 Sušice	Strakonice	Strakonice	hr.VUSC 0310/0320 02	Strakonice	K	1 076,4	280,8	795,6	51,0	0,0	0,0	0,0	0,0		
17900 Březnice	Strakonice	Strakonice	hr.VUSC 0200/0310 02	Strakonice	K	1 950,0	0,0	202,8	13,0	982,8	63,0	764,4	49,0		
17900 Březnice	Strakonice	Strakonice	hr.VUSC 0200/0310 02	Strakonice	K	1 755,0	45,0	0,0	0,0	0,0	0,0	0,0	0,0		
17900 Březnice	Strakonice	Strakonice	hr.VUSC 0200/0310 02	Strakonice	K	2 691,0	18,0	1 989,0	51,0	0,0	0,0	0,0	0,0		
17901 Strakonice	Strakonice	Strakonice	hr.VUSC 0200/0310 02	Strakonice	K	4 875,0	0,0	507,0	13,0	2 457,0	63,0	1 911,0	49,0		
17901 Strakonice	Březnice	Strakonice	hr.VUSC 0200/0310 02	Strakonice	K	1 755,0	45,0	0,0	0,0	0,0	0,0	0,0	0,0		
17902 Březnice	Strakonice	Strakonice	hr.VUSC 0200/0310 02	Strakonice	K	2 691,0	18,0	1 989,0	51,0	0,0	0,0	0,0	0,0		
17902 Březnice	Strakonice	Strakonice	hr.VUSC 0200/0310 02	Strakonice	K	4 875,0	0,0	507,0	13,0	2 457,0	63,0	1 911,0	49,0		
17902 Březnice	Strakonice	Strakonice	hr.VUSC 0200/0310 02	Strakonice	K	82,5	3,0	0,0	0,0	0,0	0,0	0,0	0,0		
17902 Březnice	Strakonice	Strakonice	hr.VUSC 0200/0310 02	Strakonice	K	517,5	45,0	0,0	0,0	0,0	0,0	0,0	0,0		
17902 Březnice	Strakonice	Strakonice	hr.VUSC 0200/0310 02	Strakonice	K	1 705,0	62,0	0,0	0,0	0,0	0,0	0,0	0,0		
17902 Březnice	Strakonice	Strakonice	hr.VUSC 0200/0310 02	Strakonice	K	793,5	18,0	586,5	51,0	0,0	0,0	0,0	0,0		
17902 Březnice	Strakonice	Strakonice	hr.VUSC 0200/0310 02	Strakonice	K	2 691,0	25,0	2 007,5	73,0	0,0	0,0	0,0	0,0		
17902 Březnice	Strakonice	Strakonice	hr.VUSC 0200/0310 02	Strakonice	K	1 437,5	0,0	149,5	13,0	724,5	63,0	563,5	49,0		
17903 Strakonice	Strakonice	Strakonice	hr.VUSC 0200/0310 02	Strakonice	K	5 005,0	0,0	495,0	18,0	2 530,0	92,0	1 980,0	72,0		
17903 Strakonice	Rožmítal p. Třemš	Strakonice	Blaňá	Strakonice	K	23,0	2,0	0,0	0,0	0,0	0,0	0,0	0,0		
17903 Strakonice	Rožmítal p. Třemš	Strakonice	Strakonice	Strakonice	K	1 237,5	45,0	0,0	0,0	0,0	0,0	0,0	0,0		
17903 Strakonice	Rožmítal p. Třemš	Strakonice	hr.VUSC 0200/0310 02	Strakonice	K	713,0	62,0	0,0	0,0	0,0	0,0	0,0	0,0		
17903 Strakonice	Rožmítal p. Třemš	Strakonice	Blaňá	Strakonice	K	1 897,5	18,0	1 402,5	51,0	0,0	0,0	0,0	0,0		
17903 Strakonice	Rožmítal p. Třemš	Strakonice	hr.VUSC 0200/0310 02	Strakonice	K	1 127,0	25,0	839,5	73,0	0,0	0,0	0,0	0,0		
17903 Strakonice	Rožmítal p. Třemš	Strakonice	Blaňá	Strakonice	K	3 437,5	0,0	357,5	13,0	1 732,5	63,0	1 347,5	49,0		
17904 Březnice	Strakonice	Strakonice	hr.VUSC 0200/0310 02	Strakonice	K	2 993,0	0,0	207,0	18,0	1 038,0	92,0	828,0	72,0		
17904 Březnice	Strakonice	Strakonice	hr.VUSC 0200/0310 02	Strakonice	K	55,0	2,0	0,0	0,0	0,0	0,0	0,0	0,0		
17904 Březnice	Strakonice	Strakonice	hr.VUSC 0200/0310 02	Strakonice	K	506,0	44,0	0,0	0,0	0,0	0,0	0,0	0,0		
17904 Březnice	Strakonice	Strakonice	hr.VUSC 0200/0310 02	Strakonice	K	1 705,0	62,0	0,0	0,0	0,0	0,0	0,0	0,0		
17904 Březnice	Strakonice	Strakonice	hr.VUSC 0200/0310 02	Strakonice	K	770,5	207,0	563,5	49,0	0,0	0,0	0,0	0,0		
17904 Březnice	Strakonice	Strakonice	hr.VUSC 0200/0310 02	Strakonice	K	2 691,0	25,0	2 007,5	73,0	0,0	0,0	0,0	0,0		
17904 Březnice	Strakonice	Strakonice	hr.VUSC 0200/0310 02	Strakonice	K	931,5	0,0	149,5	13,0	241,5	21,0	540,5	47,0		
17905 Strakonice	Strakonice	Strakonice	Blaňá	Strakonice	K	5 005,0	0,0	495,0	18,0	2 530,0	92,0	1 980,0	72,0		
17905 Strakonice	Strakonice	Strakonice	Blaňá	Strakonice	K	34,5	3,0	0,0	0,0	0,0	0,0	0,0	0,0		
17905 Strakonice	Strakonice	Strakonice	hr.VUSC 0200/0310 02	Strakonice	K	495,0	18,0	0,0	0,0	0,0	0,0	0,0	0,0		
17905 Strakonice	Strakonice	Strakonice	Blaňá	Strakonice	K	713,0	62,0	0,0	0,0	0,0	0,0	0,0	0,0		
17905 Strakonice	Strakonice	Strakonice	hr.VUSC 0200/0310 02	Strakonice	K	852,5	192,5	680,0	24,0	0,0	0,0	0,0	0,0		
17905 Strakonice	Strakonice	Strakonice	Blaňá	Strakonice	K	1 127,0	25,0	839,5	73,0	0,0	0,0	0,0	0,0		
17905 Strakonice	Strakonice	Strakonice	hr.VUSC 0200/0310 02	Strakonice	K	2 777,5	0,0	137,5	5,0	1 982,5	71,0	697,5	25,0		
17905 Strakonice	Strakonice	Strakonice	Blaňá	Strakonice	K	2 993,0	0,0	207,0	18,0	1 038,0	92,0	828,0	72,0		
17906 Březnice	Strakonice	Strakonice	hr.VUSC 0200/0310 02	Strakonice	K	34,5	3,0	0,0	0,0	0,0	0,0	0,0	0,0		
17906 Březnice	Strakonice	Strakonice	hr.VUSC 0200/0310 02	Strakonice	K	713,0	62,0	0,0	0,0	0,0	0,0	0,0	0,0		
17906 Březnice	Strakonice	Strakonice	Blaňá	Strakonice	K	1 485,0	54,0	0,0	0,0	0,0	0,0	0,0	0,0		
17906 Březnice	Strakonice	Strakonice	hr.VUSC 0200/0310 02	Strakonice	K	1 127,0	25,0	839,5	73,0	0,0	0,0	0,0	0,0		
17906 Březnice	Strakonice	Strakonice	Blaňá	Strakonice	K	2 282,5	21,0	1 705,0	62,0	0,0	0,0	0,0	0,0		
17906 Březnice	Strakonice	Strakonice	hr.VUSC 0200/0310 02	Strakonice	K	2 093,0	0,0	207,0	18,0	1 038,0	92,0	828,0	72,0		
17907 Strakonice	Strakonice	Strakonice	Blaňá	Strakonice	K	4 236,0	0,0	412,5	15,0	2 117,5	77,0	1 705,0	62,0		
17907 Strakonice	Strakonice	Strakonice	Blaňá	Strakonice	K	34,5	3,0	0,0	0,0	0,0	0,0	0,0	0,0		
17907 Strakonice	Strakonice	Strakonice	hr.VUSC 0200/0310 02	Strakonice	K	1 485,0	54,0	0,0	0,0	0,0	0,0	0,0	0,0		
17907 Strakonice	Strakonice	Strakonice	Blaňá	Strakonice	K	713,0	62,0	0,0	0,0	0,0	0,0	0,0	0,0		
17907 Strakonice	Strakonice	Strakonice	hr.VUSC 0200/0310 02	Strakonice	K	2 282,5	21,0	1 705,0	62,0	0,0	0,0	0,0	0,0		
17907 Strakonice	Strakonice	Strakonice	Blaňá	Strakonice	K	1 127,0	25,0	839,5	73,0	0,0	0,0	0,0	0,0		
17907 Strakonice	Strakonice	Strakonice	hr.VUSC 0200/0310 02	Strakonice	K	4 236,0	0,0	412,5	15,0	2 117,5	77,0	1 705,0	62,0		
17907 Strakonice	Strakonice	Strakonice	Blaňá	Strakonice	K	34,5	3,0	0,0	0,0	0,0	0,0	0,0	0,0		
17907 Strakonice	Strakonice	Strakonice	hr.VUSC 0200/0310 02	Strakonice	K	1 485,0	54,0	0,0	0,0	0,0	0,0	0,0	0,0		
17907 Strakonice	Strakonice	Strakonice	Blaňá	Strakonice	K	713,0	62,0	0,0	0,0	0,0	0,0	0,0	0,0		
17907 Strakonice	Strakonice	Strakonice	hr.VUSC 0200/0310 02	Strakonice	K	2 282,5	21,0	1 705,0	62,0	0,0	0,0	0,0	0,0		
17907 Strakonice	Strakonice	Strakonice	Blaňá	Strakonice	K	1 127,0	25,0	839,5	73,0	0,0	0,0	0,0	0,0		
17907 Strakonice	Strakonice	Strakonice	hr.VUSC 0200/0310 02	Strakonice	K	4 236,0	0,0	412,5	15,0	2 117,5	77,0	1 705,0	62,0		
17907 Strakonice	Strakonice	Strakonice	Blaňá	Strakonice	K	34,5	3,0	0,0	0,0	0,0	0,0	0,0	0,0		
17907 Strakonice	Strakonice	Strakonice	hr.VUSC 0200/0310 02	Strakonice	K	1 485,0	54,0	0,0	0,0	0,0	0,0	0,0	0,0		
17907 Strakonice	Strakonice	Strakonice	Blaňá	Strakonice	K	713,0	62,0	0,0	0,0	0,0	0,0	0,0	0,0		
17907 Strakonice	Strakonice	Strakonice	hr.VUSC 0200/0310 02	Strakonice	K	2 282,5	21,0	1 705,0	62,0	0,0	0,0	0,0	0,0		
17907 Strakonice	Strakonice	Strakonice	Blaňá	Strakonice	K	1 127,0	25,0	839,5	73,0	0,0	0,0	0,0	0,0		
17907 Strakonice	Strakonice	Strakonice	hr.VUSC 0200/0310 02	Strakonice	K	4 236,0	0,0	412,5	15,0	2 117,5	77,0	1 705,0	62,0		
17907 Strakonice	Strakonice	Strakonice	Blaňá	Strakonice	K	34,5	3,0	0,0	0,0	0,0	0,0	0,0	0,0		
17907 Strakonice	Strakonice	Strakonice	hr.VUSC 0200/0310 02	Strakonice	K	1 485,0	54,0	0,0	0,0	0,0	0,0	0,0	0,0		
17907 Strakonice	Strakonice	Strakonice	Blaňá	Strakonice	K	713,0	62,0	0,0	0,0	0,0	0,0	0,0	0,0		
17907 Strakonice	Strakonice	Strakonice	hr.VUSC 0200/0310 02	Strakonice	K	2 282,5	21,0	1 705,0	62,0	0,0	0,0	0,0	0,0		
17907 Strakonice	Strakonice	Strakonice	Blaňá	Strakonice	K	1 127,0	25,0	839,5	73,0	0,0	0,0	0,0	0,0		
17907 Strakonice	Strakonice	Strakonice	hr.VUSC 0200/0310 02	Strakonice	K	4 236,0	0,0	412,5	15,0	2 117,5	77,0	1 705,0	62,0		
17907 Strakonice	Strakonice	Strakonice	Blaňá	Strakonice	K	34,5	3,0	0,0	0,0	0,0	0,0	0,0	0,0		
17907 Strakonice	Strakonice	Strakonice	hr.VUSC 0200/0310 02	Strakonice	K	1 485,0	54,0	0,0	0,0	0,0	0,0	0,0	0,0		
17907 Strakonice	Strakonice	Strakonice	Blaňá	Strakonice	K	713,0	62,0	0,0	0,0	0,0	0,0	0,0	0,0		
17907 Strakonice	Strakonice	Strakonice	hr.VUSC 0200/0310 02	Strakonice	K	2 282,5	21,0	1 705,0	62,0	0,0	0,0	0,0	0,0		
17907 Strakonice	Strakonice	Strakonice	Blaňá	Strakonice	K	1 127,0	25,0	839,5	73,0	0,0	0,0	0,0	0,0		
17907 Strakonice	Strakonice	Strakonice	hr.VUSC 0200/0310 02	Strakonice	K	4 236,0	0,0	412,5	15,0	2 117,5	77,0	1 705,0	62,0		
17907 Strakonice	Strakonice	Strakonice	Blaňá	Strakonice	K	34,5	3,0	0,0	0,0	0,0	0,0	0,0	0,0		
17907 Strakonice	Strakonice	Strakonice	hr.VUSC 0200/0310 02	Strakonice	K	1 485,0	54,0	0,0	0,0	0,0	0,0	0,0	0,0		
17907 Strakonice	Strakonice	Strakonice	Blaňá	Strakonice	K	713,0	62,0	0,0							


Číslo vlaku	Východní zastávka vlaku	Čílová zastávka vlaku	Začátek	Konec	Donátor	Výkon v závazku veřejné služby ve výkonu na území kraje GVD za období od 1.1.2010 do 11.12.2010	Výkon v závazku veřejné služby ve výkonu v závazku veřejné služby v kraji za 1. čtvrtletí 2010	Číselnost vedení vlaku v závazku veřejné služby v kraji za 1. čtvrtletí 2010	Výkon v závazku veřejné služby ve výkonu na území kraje GVD za 2. čtvrtletí 2010	Číselnost vedení vlaku v závazku veřejné služby v kraji za 2. čtvrtletí 2010	Výkon v závazku veřejné služby ve výkonu na území kraje GVD za 3. čtvrtletí 2010	Číselnost vedení vlaku v závazku veřejné služby v kraji za 3. čtvrtletí 2010	Výkon v závazku veřejné služby ve výkonu na území kraje GVD za období od 1.10.2010 do 11.12.2010	Číselnost vedení vlaku v závazku veřejné služby v kraji za období od 1.12.2010
17918	Březenice	Strakonice	hr.VUSC 0200/0310 02	Blatná	K	2 093,0	0,0	0,0	207,0	18,0	1 058,0	92,0	828,0	72,0
17918	Březenice	Strakonice	Blatná	Strakonice	K	3 437,5	0,0	0,0	397,5	13,0	1 732,5	63,0	1 347,5	49,0
17920	Blatná	Strakonice	Blatná	Strakonice	K	1 237,5	1 237,5	45,0	0,0	0,0	0,0	0,0	0,0	0,0
17920	Blatná	Strakonice	Blatná	Strakonice	K	1 897,5	495,0	18,0	1 402,5	51,0	0,0	0,0	0,0	0,0
17921	Strakonice	Blatná	Strakonice	Blatná	K	3 437,5	0,0	0,0	397,5	13,0	1 732,5	63,0	1 347,5	49,0
17921	Strakonice	Blatná	Strakonice	Blatná	K	1 210,0	1 210,0	44,0	0,0	0,0	0,0	0,0	0,0	0,0
17921	Strakonice	Blatná	Strakonice	Blatná	K	1 842,5	495,0	18,0	1 347,5	49,0	0,0	0,0	0,0	0,0
17922	Blatná	Strakonice	Blatná	Strakonice	K	2 227,5	0,0	0,0	357,5	13,0	577,5	21,0	1 292,5	47,0
17922	Blatná	Strakonice	Blatná	Strakonice	K	990,0	990,0	36,0	0,0	0,0	0,0	0,0	0,0	0,0
17922	Blatná	Strakonice	Blatná	Strakonice	K	1 512,5	412,5	15,0	1 100,0	40,0	0,0	0,0	0,0	0,0
17923	Strakonice	Blatná	Strakonice	Blatná	K	2 722,5	0,0	0,0	302,5	11,0	1 375,0	50,0	1 045,0	38,0
17923	Strakonice	Blatná	Strakonice	Blatná	K	227,5	27,5	1,0	0,0	0,0	0,0	0,0	0,0	0,0
17923	Strakonice	Blatná	Strakonice	Blatná	K	220,0	220,0	8,0	0,0	0,0	0,0	0,0	0,0	0,0
17923	Strakonice	Blatná	Strakonice	Blatná	K	385,0	110,0	4,0	275,0	10,0	0,0	0,0	0,0	0,0
17925	Strakonice	Blatná	Strakonice	Blatná	K	715,0	0,0	0,0	82,5	3,0	357,5	13,0	275,0	10,0
17925	Strakonice	Blatná	Strakonice	Blatná	K	1 237,5	1 237,5	45,0	0,0	0,0	0,0	0,0	0,0	0,0
17925	Strakonice	Blatná	Strakonice	Blatná	K	1 897,5	495,0	18,0	1 402,5	51,0	0,0	0,0	0,0	0,0
17950	Rožmálka p. Těmš	Blatná	hr.VUSC 0200/0310 02	Blatná	K	3 437,5	0,0	0,0	1 402,5	51,0	0,0	0,0	0,0	0,0
17950	Rožmálka p. Těmš	Blatná	hr.VUSC 0200/0310 02	Blatná	K	23,0	23,0	2,0	397,5	13,0	1 732,5	63,0	1 347,5	49,0
17950	Rožmálka p. Těmš	Blatná	hr.VUSC 0200/0310 02	Blatná	K	207,0	207,0	18,0	0,0	0,0	0,0	0,0	0,0	0,0
17951	Blatná	Březenice	hr.VUSC 0200/0310 02	Blatná	K	356,5	80,5	7,0	276,0	24,0	0,0	0,0	0,0	0,0
17951	Blatná	Březenice	Blatná	Březenice	K	1 671,5	0,0	0,0	57,5	5,0	816,5	71,0	287,5	25,0
17951	Blatná	Březenice	Blatná	Březenice	K	517,5	517,5	45,0	0,0	0,0	0,0	0,0	0,0	0,0
17951	Blatná	Březenice	hr.VUSC 0200/0310 02	Blatná	K	793,5	207,0	18,0	586,5	51,0	0,0	0,0	0,0	0,0
18001	Volary	Číčenice	hr.VUSC 0200/0310 02	Blatná	K	1 437,5	0,0	0,0	149,5	13,0	724,5	63,0	565,5	49,0
18001	Volary	Číčenice	Volary	Číčenice	K	2 515,5	2 515,5	45,0	0,0	0,0	0,0	0,0	0,0	0,0
18001	Volary	Číčenice	Volary	Číčenice	K	3 857,1	1 006,2	18,0	2 850,9	51,0	0,0	0,0	0,0	0,0
18002	Číčenice	Volary	Volary	Číčenice	K	6 887,5	0,0	0,0	726,7	13,0	3 521,7	63,0	2 739,1	49,0
18002	Číčenice	Volary	Volary	Číčenice	K	3 857,1	2 515,5	45,0	0,0	0,0	0,0	0,0	0,0	0,0
18002	Číčenice	Volary	Volary	Číčenice	K	3 857,1	1 006,2	18,0	2 850,9	51,0	0,0	0,0	0,0	0,0
18003	Volary	Číčenice	Volary	Číčenice	K	6 887,5	0,0	0,0	726,7	13,0	3 521,7	63,0	2 739,1	49,0
18003	Volary	Číčenice	Volary	Číčenice	K	3 465,8	187,7	3,0	0,0	0,0	0,0	0,0	0,0	0,0
18003	Volary	Číčenice	Volary	Číčenice	K	5 478,2	1 397,5	25,0	4 080,7	73,0	0,0	0,0	0,0	0,0
18003	Volary	Číčenice	Volary	Číčenice	K	10 173,8	0,0	0,0	1 006,2	18,0	5 142,8	92,0	4 024,8	72,0
18004	Číčenice	Volary	Volary	Číčenice	K	167,7	167,7	3,0	0,0	0,0	0,0	0,0	0,0	0,0
18004	Číčenice	Volary	Volary	Číčenice	K	3 465,8	3 465,8	62,0	0,0	0,0	0,0	0,0	0,0	0,0
18004	Číčenice	Volary	Volary	Číčenice	K	5 478,2	1 397,5	25,0	4 080,7	73,0	0,0	0,0	0,0	0,0
18005	Volary	Číčenice	Volary	Číčenice	K	10 173,8	0,0	0,0	1 006,2	18,0	5 142,8	92,0	4 024,8	72,0
18005	Volary	Číčenice	Volary	Číčenice	K	167,7	167,7	3,0	0,0	0,0	0,0	0,0	0,0	0,0
18005	Volary	Číčenice	Volary	Číčenice	K	3 465,8	3 465,8	62,0	0,0	0,0	0,0	0,0	0,0	0,0
18005	Volary	Číčenice	Volary	Číčenice	K	5 478,2	1 397,5	25,0	4 080,7	73,0	0,0	0,0	0,0	0,0
18006	Číčenice	Volary	Volary	Číčenice	K	10 173,8	0,0	0,0	1 006,2	18,0	5 142,8	92,0	4 024,8	72,0
18006	Číčenice	Volary	Volary	Číčenice	K	167,7	167,7	3,0	0,0	0,0	0,0	0,0	0,0	0,0
18007	Volary	Číčenice	Volary	Číčenice	K	3 465,8	1 397,5	25,0	4 080,7	73,0	0,0	0,0	0,0	0,0
18007	Volary	Číčenice	Volary	Číčenice	K	10 173,8	0,0	0,0	1 006,2	18,0	5 142,8	92,0	4 024,8	72,0
18007	Volary	Číčenice	Volary	Číčenice	K	167,7	167,7	3,0	0,0	0,0	0,0	0,0	0,0	0,0
18008	Číčenice	Volary	Volary	Číčenice	K	3 465,8	3 465,8	62,0	0,0	0,0	0,0	0,0	0,0	0,0
18008	Číčenice	Volary	Volary	Číčenice	K	5 478,2	1 397,5	25,0	4 080,7	73,0	0,0	0,0	0,0	0,0
18008	Číčenice	Volary	Volary	Číčenice	K	10 173,8	0,0	0,0	1 006,2	18,0	5 142,8	92,0	4 024,8	72,0
18008	Číčenice	Volary	Volary	Číčenice	K	167,7	167,7	3,0	0,0	0,0	0,0	0,0	0,0	0,0
18008	Číčenice	Volary	Volary	Číčenice	K	3 465,8	3 465,8	62,0	0,0	0,0	0,0	0,0	0,0	0,0

Číslo vlaku	Ychodní zastávka vlaku	Cílová zastávka vlaku	Začátek	Konec	Dotah	Ykonn v závazku veřejné služby ve výkm na území kraje die GVD za období od 1.1.2010 do 11.12.2010	Ykonn v závazku veřejné služby ve výkm na území kraje die GVD za 1. čtvrtletí 2010	Četnost vedení vlaku v závazku veřejné služby v kraji za 1. čtvrtletí 2010	Ykonn v závazku veřejné služby ve výkm na území kraje die GVD za 2. čtvrtletí 2010	Četnost vedení vlaku v závazku veřejné služby v kraji za 2. čtvrtletí 2010	Ykonn v závazku veřejné služby ve výkm na území kraje die GVD za 3. čtvrtletí 2010	Četnost vedení vlaku v závazku veřejné služby v kraji za 3. čtvrtletí 2010	Ykonn v závazku veřejné služby ve výkm na území kraje die GVD za období od 1.10.2010 do 11.12.2010	Četnost vedení vlaku v závazku veřejné služby v kraji za období od 1.10.2010 do 11.12.2010
18008	Cičence	Volary	Cičence	Volary	K	5 478,2	1 397,5	25,0	4 080,7	73,0	0,0	0,0	0,0	0,0
18008	Cičence	Volary	Cičence	Volary	K	10 173,8	0,0	0,0	1 006,2	18,0	5 142,8	92,0	4 024,8	72,0
18009	Volary	Volary	Volary	Volary	K	167,7	167,7	3,0	0,0	0,0	0,0	0,0	0,0	0,0
18009	Volary	Cičence	Cičence	Cičence	K	3 465,8	3 465,8	62,0	0,0	0,0	0,0	0,0	0,0	0,0
18009	Volary	Volary	Volary	Volary	K	5 478,2	1 397,5	25,0	4 080,7	73,0	0,0	0,0	0,0	0,0
18009	Volary	Cičence	Cičence	Cičence	K	10 173,8	0,0	0,0	1 006,2	18,0	5 142,8	92,0	4 024,8	72,0
18010	Cičence	Volary	Cičence	Volary	K	167,7	167,7	3,0	0,0	0,0	0,0	0,0	0,0	0,0
18010	Cičence	Volary	Cičence	Volary	K	3 465,8	3 465,8	62,0	0,0	0,0	0,0	0,0	0,0	0,0
18010	Cičence	Volary	Cičence	Volary	K	5 478,2	1 397,5	25,0	4 080,7	73,0	0,0	0,0	0,0	0,0
18011	Volary	Volary	Volary	Volary	K	167,7	167,7	3,0	0,0	0,0	0,0	0,0	0,0	0,0
18011	Volary	Cičence	Cičence	Cičence	K	3 465,8	3 465,8	62,0	0,0	0,0	0,0	0,0	0,0	0,0
18011	Volary	Volary	Volary	Volary	K	5 478,2	1 397,5	25,0	4 080,7	73,0	0,0	0,0	0,0	0,0
18012	Cičence	Volary	Cičence	Volary	K	167,7	167,7	3,0	0,0	0,0	0,0	0,0	0,0	0,0
18012	Cičence	Volary	Cičence	Volary	K	3 465,8	3 465,8	62,0	0,0	0,0	0,0	0,0	0,0	0,0
18012	Cičence	Volary	Cičence	Volary	K	5 478,2	1 397,5	25,0	4 080,7	73,0	0,0	0,0	0,0	0,0
18013	Volary	Volary	Volary	Volary	K	167,7	167,7	3,0	0,0	0,0	0,0	0,0	0,0	0,0
18013	Volary	Cičence	Cičence	Cičence	K	3 465,8	3 465,8	62,0	0,0	0,0	0,0	0,0	0,0	0,0
18013	Volary	Volary	Volary	Volary	K	5 478,2	1 397,5	25,0	4 080,7	73,0	0,0	0,0	0,0	0,0
18014	Cičence	Volary	Cičence	Volary	K	167,7	167,7	3,0	0,0	0,0	0,0	0,0	0,0	0,0
18014	Cičence	Volary	Cičence	Volary	K	3 465,8	3 465,8	62,0	0,0	0,0	0,0	0,0	0,0	0,0
18014	Cičence	Volary	Cičence	Volary	K	5 478,2	1 397,5	25,0	4 080,7	73,0	0,0	0,0	0,0	0,0
18015	Volary	Volary	Volary	Volary	K	167,7	167,7	3,0	0,0	0,0	0,0	0,0	0,0	0,0
18015	Volary	Cičence	Cičence	Cičence	K	3 465,8	3 465,8	62,0	0,0	0,0	0,0	0,0	0,0	0,0
18015	Volary	Volary	Volary	Volary	K	5 478,2	1 397,5	25,0	4 080,7	73,0	0,0	0,0	0,0	0,0
18016	Cičence	Volary	Cičence	Volary	K	167,7	167,7	3,0	0,0	0,0	0,0	0,0	0,0	0,0
18016	Cičence	Volary	Cičence	Volary	K	3 465,8	3 465,8	62,0	0,0	0,0	0,0	0,0	0,0	0,0
18016	Cičence	Volary	Cičence	Volary	K	5 478,2	1 397,5	25,0	4 080,7	73,0	0,0	0,0	0,0	0,0
18020	Cičence	Prachalice	Cičence	Prachalice	K	10 173,8	0,0	0,0	1 006,2	18,0	5 142,8	92,0	4 024,8	72,0
18020	Cičence	Prachalice	Cičence	Prachalice	K	3 465,8	3 465,8	62,0	0,0	0,0	0,0	0,0	0,0	0,0
18020	Cičence	Prachalice	Cičence	Prachalice	K	5 478,2	1 397,5	25,0	4 080,7	73,0	0,0	0,0	0,0	0,0
18021	Prachalice	Prachalice	Prachalice	Prachalice	K	3 450,0	0,0	18,0	1 407,6	51,0	0,0	0,0	0,0	0,0
18021	Prachalice	Prachalice	Prachalice	Prachalice	K	1 242,0	0,0	13,0	358,8	13,0	1 738,8	63,0	1 352,4	49,0
18021	Prachalice	Prachalice	Prachalice	Prachalice	K	3 450,0	0,0	18,0	1 407,6	51,0	0,0	0,0	0,0	0,0
18022	Cičence	Prachalice	Cičence	Prachalice	K	1 904,4	496,8	18,0	1 407,6	51,0	0,0	0,0	0,0	0,0
18022	Cičence	Prachalice	Cičence	Prachalice	K	3 450,0	0,0	13,0	358,8	13,0	1 738,8	63,0	1 352,4	49,0
18022	Cičence	Prachalice	Cičence	Prachalice	K	1 242,0	0,0	18,0	1 407,6	51,0	0,0	0,0	0,0	0,0
18023	Prachalice	Prachalice	Prachalice	Prachalice	K	82,8	82,8	3,0	0,0	0,0	0,0	0,0	0,0	0,0
18023	Prachalice	Prachalice	Prachalice	Prachalice	K	3 450,0	0,0	13,0	358,8	13,0	1 738,8	63,0	1 352,4	49,0
18023	Prachalice	Prachalice	Prachalice	Prachalice	K	1 242,0	0,0	18,0	1 407,6	51,0	0,0	0,0	0,0	0,0
18024	Cičence	Prachalice	Cičence	Prachalice	K	5 023,2	690,0	25,0	2 014,8	73,0	2 539,2	92,0	1 987,2	72,0
18024	Cičence	Prachalice	Cičence	Prachalice	K	1 214,4	0,0	18,0	496,8	18,0	0,0	0,0	0,0	0,0
18024	Cičence	Prachalice	Cičence	Prachalice	K	1 849,2	0,0	13,0	358,8	13,0	579,6	21,0	1 297,2	47,0
18024	Cičence	Prachalice	Cičence	Prachalice	K	1 849,2	496,8	18,0	1 352,4	49,0	0,0	0,0	0,0	0,0
18024	Cičence	Prachalice	Cičence	Prachalice	K	2 235,6	0,0	13,0	358,8	13,0	579,6	21,0	1 297,2	47,0

Číslo vlaku	Východní zastávka vlaku	Čllová zastávka vlaku	Začátek	Konec	Donátor	Výkon v závazku veřejné služby na území kraje die GVD za období od 1.1.2010 do 11.12.2010	Výkon v závazku veřejné služby ve vlaku na území kraje die GVD za 1. čtvrtletí 2010	Čísnost vedení vlaku v závazku veřejné služby v kraji za 1. čtvrtletí 2010	Výkon v závazku veřejné služby na území kraje die GVD za 2. čtvrtletí 2010	Čísnost vedení vlaku v závazku veřejné služby v kraji za 2. čtvrtletí 2010	Výkon v závazku veřejné služby na území kraje die GVD za 3. čtvrtletí 2010	Čísnost vedení vlaku v závazku veřejné služby v kraji za 3. čtvrtletí 2010	Výkon v závazku veřejné služby na území kraje die GVD za období od 1.10.2010 do 11.12.2010	Čísnost vedení vlaku v závazku veřejné služby v kraji za období od 1.10.2010 do 11.12.2010
18026	Čáslav	Prachovice	Čáslav	Prachovice	K	1214,4	1214,4	44,0	0,0	0,0	0,0	0,0	0,0	0,0
18026	Čáslav	Prachovice	Čáslav	Prachovice	K	1849,2	496,8	18,0	1352,4	49,0	0,0	0,0	0,0	0,0
18027	Prachovice	Čáslav	Čáslav	Prachovice	K	2235,6	0,0	0,0	358,8	13,0	579,6	21,0	1297,2	47,0
18027	Prachovice	Čáslav	Prachovice	Čáslav	K	1214,4	1214,4	44,0	0,0	0,0	0,0	0,0	0,0	0,0
18027	Prachovice	Čáslav	Čáslav	Prachovice	K	1849,2	496,8	18,0	1352,4	49,0	0,0	0,0	0,0	0,0
18029	Prachovice	Čáslav	Čáslav	Prachovice	K	2235,6	0,0	0,0	358,8	13,0	579,6	21,0	1297,2	47,0
18029	Prachovice	Čáslav	Prachovice	Čáslav	K	1214,4	1214,4	44,0	0,0	0,0	0,0	0,0	0,0	0,0
18029	Prachovice	Čáslav	Čáslav	Prachovice	K	1849,2	496,8	18,0	1407,6	51,0	0,0	0,0	0,0	0,0
18029	Prachovice	Čáslav	Prachovice	Čáslav	K	3450,0	103,8	3,0	358,8	13,0	1738,8	63,0	1352,4	49,0
18032/3	Protilín	Prachovice	Prachovice	Prachovice	K	103,8	103,8	3,0	0,0	0,0	0,0	0,0	0,0	0,0
18032/3	Protilín	Prachovice	Prachovice	Prachovice	K	2145,2	2145,2	62,0	0,0	0,0	0,0	0,0	0,0	0,0
18032/3	Protilín	Prachovice	Prachovice	Prachovice	K	3380,8	865,0	25,0	2525,8	73,0	0,0	0,0	0,0	0,0
18032/3	Protilín	Prachovice	Prachovice	Prachovice	K	6287,2	0,0	0,0	622,8	18,0	3183,2	92,0	2491,2	72,0
18062	Čáslav	Vodňany	Čáslav	Vodňany	K	183,5	183,5	45,0	0,0	0,0	0,0	0,0	0,0	0,0
18062	Čáslav	Vodňany	Čáslav	Vodňany	K	537,5	0,0	0,0	219,3	51,0	0,0	0,0	0,0	0,0
18062	Čáslav	Vodňany	Vodňany	Vodňany	K	286,7	77,4	18,0	0,0	13,0	270,9	63,0	210,7	49,0
18063	Vodňany	Čáslav	Čáslav	Vodňany	K	183,5	183,5	45,0	0,0	0,0	0,0	0,0	0,0	0,0
18063	Vodňany	Čáslav	Vodňany	Čáslav	K	286,7	77,4	18,0	0,0	13,0	270,9	63,0	210,7	49,0
18063	Vodňany	Čáslav	Čáslav	Vodňany	K	537,5	0,0	0,0	55,9	51,0	0,0	0,0	0,0	0,0
18063	Vodňany	Čáslav	Vodňany	Čáslav	K	183,5	183,5	45,0	0,0	0,0	0,0	0,0	0,0	0,0
18063	Vodňany	Čáslav	Čáslav	Vodňany	K	286,7	77,4	18,0	0,0	13,0	270,9	63,0	210,7	49,0
18100	Strakonice	Voly	Strakonice	Voly	K	3186,0	3186,0	45,0	0,0	0,0	0,0	0,0	0,0	0,0
18100	Strakonice	Voly	Strakonice	Voly	K	4885,2	1274,4	18,0	3610,8	51,0	4460,4	63,0	3469,2	49,0
18101	Voly	Strakonice	Voly	Strakonice	K	3186,0	3186,0	45,0	0,0	0,0	0,0	0,0	0,0	0,0
18101	Voly	Strakonice	Strakonice	Voly	K	8850,0	0,0	0,0	920,4	13,0	4460,4	63,0	3469,2	49,0
18101	Voly	Strakonice	Voly	Strakonice	K	212,4	212,4	3,0	0,0	0,0	0,0	0,0	0,0	0,0
18102	Strakonice	Voly	Strakonice	Voly	K	4389,6	4389,6	62,0	0,0	0,0	0,0	0,0	0,0	0,0
18102	Strakonice	Voly	Strakonice	Voly	K	6938,4	1770,0	25,0	5168,4	73,0	0,0	0,0	0,0	0,0
18104	Strakonice	Voly	Strakonice	Voly	K	12885,6	0,0	0,0	1274,4	18,0	6513,6	92,0	5097,6	72,0
18104	Strakonice	Voly	Strakonice	Voly	K	212,4	212,4	3,0	0,0	0,0	0,0	0,0	0,0	0,0
18104	Strakonice	Voly	Strakonice	Voly	K	4389,6	4389,6	62,0	0,0	0,0	0,0	0,0	0,0	0,0
18104	Strakonice	Voly	Strakonice	Voly	K	6938,4	1770,0	25,0	5168,4	73,0	0,0	0,0	0,0	0,0
18105	Voly	Strakonice	Voly	Strakonice	K	4885,2	1274,4	18,0	3610,8	51,0	4460,4	63,0	3469,2	49,0
18105	Voly	Strakonice	Voly	Strakonice	K	8850,0	0,0	0,0	920,4	13,0	4460,4	63,0	3469,2	49,0
18106	Strakonice	Voly	Strakonice	Voly	K	212,4	212,4	3,0	0,0	0,0	0,0	0,0	0,0	0,0
18106	Strakonice	Voly	Strakonice	Voly	K	4389,6	4389,6	62,0	0,0	0,0	0,0	0,0	0,0	0,0
18106	Strakonice	Voly	Strakonice	Voly	K	6938,4	1770,0	25,0	5168,4	73,0	0,0	0,0	0,0	0,0
18107	Voly	Strakonice	Voly	Strakonice	K	12885,6	0,0	0,0	1274,4	18,0	6513,6	92,0	5097,6	72,0
18107	Voly	Strakonice	Voly	Strakonice	K	212,4	212,4	3,0	0,0	0,0	0,0	0,0	0,0	0,0
18107	Voly	Strakonice	Voly	Strakonice	K	1203,6	1203,6	17,0	0,0	0,0	0,0	0,0	0,0	0,0
18107	Voly	Strakonice	Voly	Strakonice	K	2053,2	495,6	7,0	1557,6	22,0	0,0	0,0	0,0	0,0
18107	Voly	Strakonice	Voly	Strakonice	K	4035,6	0,0	0,0	354,0	5,0	2053,2	29,0	1628,4	23,0
18108	Strakonice	Voly	Strakonice	Voly	K	212,4	212,4	3,0	0,0	0,0	0,0	0,0	0,0	0,0
18108	Strakonice	Voly	Strakonice	Voly	K	4389,6	4389,6	62,0	0,0	0,0	0,0	0,0	0,0	0,0
18108	Strakonice	Voly	Strakonice	Voly	K	6938,4	1770,0	25,0	5168,4	73,0	0,0	0,0	0,0	0,0
18109	Voly	Strakonice	Voly	Strakonice	K	12885,6	0,0	0,0	1274,4	18,0	6513,6	92,0	5097,6	72,0
18109	Voly	Strakonice	Voly	Strakonice	K	212,4	212,4	3,0	0,0	0,0	0,0	0,0	0,0	0,0
18109	Voly	Strakonice	Voly	Strakonice	K	4389,6	4389,6	62,0	0,0	0,0	0,0	0,0	0,0	0,0
18109	Voly	Strakonice	Voly	Strakonice	K	6938,4	1770,0	25,0	5168,4	73,0	0,0	0,0	0,0	0,0
18110	Strakonice	Voly	Strakonice	Voly	K	12885,6	0,0	0,0	1274,4	18,0	6513,6	92,0	5097,6	72,0
18110	Strakonice	Voly	Strakonice	Voly	K	212,4	212,4	3,0	0,0	0,0	0,0	0,0	0,0	0,0

Příloha č. 3 ke smlouvě o závazku veřejné služby v drážní dopravě

Číslo vlaku	Východní zastávka vlaku	Cílová zastávka vlaku	Začátek	Konec	Donátor	Výkon v závazku veřejné služby ve vlaku na území kraje die GVD za období		1. čtvrtletí 2010		2. čtvrtletí 2010		3. čtvrtletí 2010		Výkon v závazku veřejné služby ve vlaku na území kraje die GVD za období	
						od 1.1.2010 do 11.12.2010	četnost vedení služby v závazku veřejné služby v kraji za	od 1.1.2010 do 11.12.2010	četnost vedení služby v závazku veřejné služby v kraji za	od 1.1.2010 do 11.12.2010	četnost vedení služby v závazku veřejné služby v kraji za	od 1.1.2010 do 11.12.2010	četnost vedení služby v závazku veřejné služby v kraji za		
18110	Strakonice	Volary	Strakonice	Volary	K	4 389,6	4 389,6	62,0	0,0	0,0	0,0	0,0	0,0	0,0	0,0
18110	Strakonice	Volary	Strakonice	Volary	K	6 938,4	1 770,0	25,0	5 168,4	73,0	0,0	0,0	0,0	0,0	0,0
18111	Volary	Volary	Strakonice	Strakonice	K	12 885,6	0,0	0,0	1 274,4	18,0	6 513,6	92,0	5 097,6	72,0	0,0
18111	Volary	Strakonice	Volary	Strakonice	K	2 124,4	2 124,4	3,0	0,0	0,0	0,0	0,0	0,0	0,0	0,0
18111	Volary	Strakonice	Volary	Strakonice	K	4 389,6	4 389,6	62,0	0,0	0,0	0,0	0,0	0,0	0,0	0,0
18111	Volary	Strakonice	Volary	Strakonice	K	6 938,4	1 770,0	25,0	5 168,4	73,0	0,0	0,0	0,0	0,0	0,0
18111	Volary	Strakonice	Volary	Strakonice	K	12 885,6	0,0	0,0	1 274,4	18,0	6 513,6	92,0	5 097,6	72,0	0,0
18112	Strakonice	Volary	Strakonice	Volary	K	2 124,4	2 124,4	3,0	0,0	0,0	0,0	0,0	0,0	0,0	0,0
18112	Strakonice	Volary	Strakonice	Volary	K	4 389,6	4 389,6	62,0	0,0	0,0	0,0	0,0	0,0	0,0	0,0
18112	Strakonice	Volary	Strakonice	Volary	K	6 938,4	1 770,0	25,0	5 168,4	73,0	0,0	0,0	0,0	0,0	0,0
18113	Volary	Strakonice	Volary	Strakonice	K	12 885,6	0,0	0,0	1 274,4	18,0	6 513,6	92,0	5 097,6	72,0	0,0
18113	Volary	Strakonice	Volary	Strakonice	K	4 389,6	4 389,6	62,0	0,0	0,0	0,0	0,0	0,0	0,0	0,0
18113	Volary	Strakonice	Volary	Strakonice	K	6 938,4	1 770,0	25,0	5 168,4	73,0	0,0	0,0	0,0	0,0	0,0
18113	Volary	Strakonice	Volary	Strakonice	K	12 885,6	0,0	0,0	1 274,4	18,0	6 513,6	92,0	5 097,6	72,0	0,0
18114	Strakonice	Volary	Strakonice	Volary	K	2 124,4	2 124,4	3,0	0,0	0,0	0,0	0,0	0,0	0,0	0,0
18114	Strakonice	Volary	Strakonice	Volary	K	4 389,6	4 389,6	62,0	0,0	0,0	0,0	0,0	0,0	0,0	0,0
18114	Strakonice	Volary	Strakonice	Volary	K	6 938,4	1 770,0	25,0	5 168,4	73,0	0,0	0,0	0,0	0,0	0,0
18115	Volary	Strakonice	Volary	Strakonice	K	12 885,6	0,0	0,0	1 274,4	18,0	6 513,6	92,0	5 097,6	72,0	0,0
18115	Volary	Strakonice	Volary	Strakonice	K	2 124,4	2 124,4	3,0	0,0	0,0	0,0	0,0	0,0	0,0	0,0
18115	Volary	Strakonice	Volary	Strakonice	K	4 389,6	4 389,6	62,0	0,0	0,0	0,0	0,0	0,0	0,0	0,0
18115	Volary	Strakonice	Volary	Strakonice	K	6 938,4	1 770,0	25,0	5 168,4	73,0	0,0	0,0	0,0	0,0	0,0
18117	Volary	Strakonice	Volary	Strakonice	K	12 885,6	0,0	0,0	1 274,4	18,0	6 513,6	92,0	5 097,6	72,0	0,0
18117	Volary	Strakonice	Volary	Strakonice	K	2 124,4	2 124,4	3,0	0,0	0,0	0,0	0,0	0,0	0,0	0,0
18117	Volary	Strakonice	Volary	Strakonice	K	4 389,6	4 389,6	62,0	0,0	0,0	0,0	0,0	0,0	0,0	0,0
18118	Volary	Strakonice	Volary	Strakonice	K	6 938,4	1 770,0	25,0	5 168,4	73,0	0,0	0,0	0,0	0,0	0,0
18118	Volary	Strakonice	Volary	Strakonice	K	12 885,6	0,0	0,0	1 274,4	18,0	6 513,6	92,0	5 097,6	72,0	0,0
18120	Strakonice	Vimperk	Strakonice	Vimperk	K	1 458,0	1 458,0	45,0	0,0	0,0	0,0	0,0	0,0	0,0	0,0
18120	Strakonice	Vimperk	Strakonice	Vimperk	K	2 235,6	583,2	18,0	1 652,4	51,0	0,0	0,0	0,0	0,0	0,0
18121	Vimperk	Strakonice	Vimperk	Strakonice	K	4 050,0	0,0	0,0	421,2	13,0	2 041,2	63,0	1 587,6	49,0	0,0
18121	Vimperk	Strakonice	Vimperk	Strakonice	K	2 235,6	583,2	18,0	1 652,4	51,0	0,0	0,0	0,0	0,0	0,0
18123	Vimperk	Strakonice	Vimperk	Strakonice	K	4 050,0	0,0	0,0	421,2	13,0	2 041,2	63,0	1 587,6	49,0	0,0
18123	Vimperk	Strakonice	Vimperk	Strakonice	K	64,8	64,8	2,0	0,0	0,0	0,0	0,0	0,0	0,0	0,0
18123	Vimperk	Strakonice	Vimperk	Strakonice	K	550,8	550,8	17,0	0,0	0,0	0,0	0,0	0,0	0,0	0,0
18124	Strakonice	Vimperk	Strakonice	Vimperk	K	939,6	226,8	7,0	712,8	22,0	0,0	0,0	0,0	0,0	0,0
18124	Strakonice	Vimperk	Strakonice	Vimperk	K	1 846,8	0,0	0,0	182,0	5,0	939,6	28,0	745,2	23,0	0,0
18124	Strakonice	Vimperk	Strakonice	Vimperk	K	32,4	32,4	1,0	0,0	0,0	0,0	0,0	0,0	0,0	0,0
18124	Strakonice	Vimperk	Strakonice	Vimperk	K	259,2	259,2	8,0	0,0	0,0	0,0	0,0	0,0	0,0	0,0
18124	Strakonice	Vimperk	Strakonice	Vimperk	K	842,4	0,0	0,0	324,0	10,0	0,0	0,0	0,0	0,0	0,0
18125	Vimperk	Strakonice	Vimperk	Strakonice	K	842,4	0,0	0,0	97,2	3,0	0,0	0,0	0,0	0,0	0,0
18125	Vimperk	Strakonice	Vimperk	Strakonice	K	2 235,6	583,2	18,0	1 652,4	51,0	0,0	0,0	0,0	0,0	0,0
18125	Vimperk	Strakonice	Vimperk	Strakonice	K	4 050,0	0,0	0,0	421,2	13,0	2 041,2	63,0	1 587,6	49,0	0,0
18126	Strakonice	Vimperk	Strakonice	Vimperk	K	1 458,0	1 458,0	45,0	0,0	0,0	0,0	0,0	0,0	0,0	0,0
18126	Strakonice	Vimperk	Strakonice	Vimperk	K	2 235,6	583,2	18,0	1 652,4	51,0	0,0	0,0	0,0	0,0	0,0
18126	Strakonice	Vimperk	Strakonice	Vimperk	K	4 050,0	0,0	0,0	421,2	13,0	2 041,2	63,0	1 587,6	49,0	0,0
18126	Strakonice	Vimperk	Strakonice	Vimperk	K	436,5	436,5	13,0	0,0	0,0	0,0	0,0	0,0	0,0	0,0
18126	Strakonice	Vimperk	Strakonice	Vimperk	K	869,3	174,6	18,0	494,7	51,0	0,0	0,0	0,0	0,0	0,0



Číslo vlaku	Východní zastávka vlaku	Cílová zastávka vlaku	Začátek	Konec	Donátor	Výkon v závazku veřejné služby ve vikm na území kraje die GVD za období od 1.1.2010 do 11.12.2010		1. čtvrtletí 2010		2. čtvrtletí 2010		3. čtvrtletí 2010		Výkon v závazku veřejné služby ve vikm na území kraje die GVD za období od 1.10.2010 do 11.12.2010	
						Výkon v závazku veřejné služby ve vikm na území kraje die GVD za	Čistost vedení vlaku v závazku veřejné služby v kraji za	Výkon v závazku veřejné služby ve vikm na území kraje die GVD za	Čistost vedení vlaku v závazku veřejné služby v kraji za	Výkon v závazku veřejné služby ve vikm na území kraje die GVD za	Čistost vedení vlaku v závazku veřejné služby v kraji za	Výkon v závazku veřejné služby ve vikm na území kraje die GVD za	Čistost vedení vlaku v závazku veřejné služby v kraji za		
18224/5	Netolice	Týn n. Vlt.	Netolice	Týn n. Vlt.	K	2 678,4	2 678,4	62,0	0,0	73,0	0,0	0,0	0,0	0,0	0,0
18224/5	Netolice	Týn n. Vlt.	Netolice	Týn n. Vlt.	K	4 233,6	1 080,0	25,0	3 153,6	18,0	3 974,4	92,0	3 110,4	72,0	0,0
18226/7	Týn n. Vlt.	Netolice	Netolice	Týn n. Vlt.	K	7 862,4	0,0	0,0	0,0	0,0	0,0	0,0	0,0	0,0	0,0
18226/7	Týn n. Vlt.	Netolice	Netolice	Týn n. Vlt.	K	129,6	129,6	3,0	0,0	0,0	0,0	0,0	0,0	0,0	0,0
18226/7	Týn n. Vlt.	Netolice	Netolice	Týn n. Vlt.	K	2 678,4	2 678,4	62,0	0,0	0,0	0,0	0,0	0,0	0,0	0,0
18226/7	Týn n. Vlt.	Netolice	Netolice	Týn n. Vlt.	K	4 233,6	1 080,0	25,0	3 153,6	18,0	3 974,4	92,0	3 110,4	72,0	0,0
18226/7	Týn n. Vlt.	Netolice	Netolice	Týn n. Vlt.	K	7 862,4	0,0	0,0	0,0	0,0	0,0	0,0	0,0	0,0	0,0
18226/7	Týn n. Vlt.	Netolice	Netolice	Týn n. Vlt.	K	129,6	129,6	3,0	0,0	0,0	0,0	0,0	0,0	0,0	0,0
18228/9	Netolice	Týn n. Vlt.	Netolice	Týn n. Vlt.	K	2 678,4	2 678,4	62,0	0,0	0,0	0,0	0,0	0,0	0,0	0,0
18228/9	Netolice	Týn n. Vlt.	Netolice	Týn n. Vlt.	K	4 233,6	1 080,0	25,0	3 153,6	18,0	3 974,4	92,0	3 110,4	72,0	0,0
18228/9	Netolice	Týn n. Vlt.	Netolice	Týn n. Vlt.	K	7 862,4	0,0	0,0	0,0	0,0	0,0	0,0	0,0	0,0	0,0
18228/9	Netolice	Týn n. Vlt.	Netolice	Týn n. Vlt.	K	129,6	129,6	3,0	0,0	0,0	0,0	0,0	0,0	0,0	0,0
18230/1	Týn n. Vlt.	Netolice	Netolice	Týn n. Vlt.	K	2 678,4	2 678,4	62,0	0,0	0,0	0,0	0,0	0,0	0,0	0,0
18230/1	Týn n. Vlt.	Netolice	Netolice	Týn n. Vlt.	K	4 233,6	1 080,0	25,0	3 153,6	18,0	3 974,4	92,0	3 110,4	72,0	0,0
18230/1	Týn n. Vlt.	Netolice	Netolice	Týn n. Vlt.	K	7 862,4	0,0	0,0	0,0	0,0	0,0	0,0	0,0	0,0	0,0
18230/1	Týn n. Vlt.	Netolice	Netolice	Týn n. Vlt.	K	129,6	129,6	3,0	0,0	0,0	0,0	0,0	0,0	0,0	0,0
18232/3	Netolice	Týn n. Vlt.	Netolice	Týn n. Vlt.	K	2 678,4	2 678,4	62,0	0,0	0,0	0,0	0,0	0,0	0,0	0,0
18232/3	Netolice	Týn n. Vlt.	Netolice	Týn n. Vlt.	K	4 233,6	1 080,0	25,0	3 153,6	18,0	3 974,4	92,0	3 110,4	72,0	0,0
18232/3	Netolice	Týn n. Vlt.	Netolice	Týn n. Vlt.	K	7 862,4	0,0	0,0	0,0	0,0	0,0	0,0	0,0	0,0	0,0
18232/3	Netolice	Týn n. Vlt.	Netolice	Týn n. Vlt.	K	129,6	129,6	3,0	0,0	0,0	0,0	0,0	0,0	0,0	0,0
18240/1	Netolice	Týn n. Vlt.	Netolice	Týn n. Vlt.	K	1 511,1	394,2	18,0	1 116,9	51,0	0,0	0,0	0,0	0,0	0,0
18240/1	Netolice	Týn n. Vlt.	Netolice	Týn n. Vlt.	K	985,5	985,5	45,0	0,0	0,0	0,0	0,0	0,0	0,0	0,0
18240/1	Netolice	Týn n. Vlt.	Netolice	Týn n. Vlt.	K	1 511,1	394,2	18,0	1 116,9	51,0	0,0	0,0	0,0	0,0	0,0
18240/1	Netolice	Týn n. Vlt.	Netolice	Týn n. Vlt.	K	985,5	985,5	45,0	0,0	0,0	0,0	0,0	0,0	0,0	0,0
18242/3	Čtenice	Netolice	Čtenice	Netolice	K	1 511,1	394,2	18,0	1 116,9	51,0	0,0	0,0	0,0	0,0	0,0
18242/3	Čtenice	Netolice	Čtenice	Netolice	K	985,5	985,5	45,0	0,0	0,0	0,0	0,0	0,0	0,0	0,0
18242/3	Čtenice	Netolice	Čtenice	Netolice	K	1 511,1	394,2	18,0	1 116,9	51,0	0,0	0,0	0,0	0,0	0,0
18242/3	Čtenice	Netolice	Čtenice	Netolice	K	985,5	985,5	45,0	0,0	0,0	0,0	0,0	0,0	0,0	0,0
18260	Divčice	Netolice	Divčice	Netolice	K	612,0	612,0	45,0	0,0	0,0	0,0	0,0	0,0	0,0	0,0
18261	Netolice	Divčice	Netolice	Netolice	K	939,4	244,8	18,0	693,6	51,0	0,0	0,0	0,0	0,0	0,0
18261	Netolice	Divčice	Netolice	Netolice	K	612,0	612,0	45,0	0,0	0,0	0,0	0,0	0,0	0,0	0,0
18263	Netolice	Divčice	Netolice	Netolice	K	939,4	244,8	18,0	693,6	51,0	0,0	0,0	0,0	0,0	0,0
18263	Netolice	Divčice	Netolice	Netolice	K	612,0	612,0	45,0	0,0	0,0	0,0	0,0	0,0	0,0	0,0
18263	Netolice	Divčice	Netolice	Netolice	K	939,4	244,8	18,0	693,6	51,0	0,0	0,0	0,0	0,0	0,0
18263	Netolice	Divčice	Netolice	Netolice	K	612,0	612,0	45,0	0,0	0,0	0,0	0,0	0,0	0,0	0,0
18264	Divčice	Netolice	Divčice	Netolice	K	40,8	40,8	3,0	0,0	0,0	0,0	0,0	0,0	0,0	0,0
18264	Divčice	Netolice	Divčice	Netolice	K	843,2	843,2	62,0	0,0	0,0	0,0	0,0	0,0	0,0	0,0
18264	Divčice	Netolice	Divčice	Netolice	K	40,8	40,8	3,0	0,0	0,0	0,0	0,0	0,0	0,0	0,0
18264	Divčice	Netolice	Divčice	Netolice	K	843,2	843,2	62,0	0,0	0,0	0,0	0,0	0,0	0,0	0,0
18264	Divčice	Netolice	Divčice	Netolice	K	40,8	40,8	3,0	0,0	0,0	0,0	0,0	0,0	0,0	0,0
18264	Divčice	Netolice	Divčice	Netolice	K	843,2	843,2	62,0	0,0	0,0	0,0	0,0	0,0	0,0	0,0
18400	H.Čerčev	Tábor	Netolice	Netolice	K	2 475,2	340,0	25,0	992,8	73,0	1 251,2	92,0	979,2	72,0	0,0
18400	H.Čerčev	Tábor	Netolice	Netolice	K	900,0	900,0	45,0	0,0	0,0	0,0	0,0	0,0	0,0	0,0
18400	H.Čerčev	Tábor	Netolice	Netolice	K	2 500,0	360,0	18,0	1 020,0	51,0	1 260,0	98,0	980,0	48,0	0,0
18401	Tábor	H.Čerčev	Tábor	H.Čerčev	K	900,0	900,0	45,0	0,0	0,0	0,0	0,0	0,0	0,0	0,0
18401	Tábor	H.Čerčev	Tábor	H.Čerčev	K	1 380,0	360,0	18,0	1 020,0	51,0	1 260,0	98,0	980,0	48,0	0,0
18401	Tábor	H.Čerčev	Tábor	H.Čerčev	K	2 500,0	0,0	0,0	260,0	13,0	1 260,0	63,0	980,0	48,0	0,0
18402/3	Jihlava	Tábor	Hr.VUSC 0310/0630 02	Hr.VUSC 0310/0630 02	K	40,0	40,0	2,0	0,0	0,0	0,0	0,0	0,0	0,0	0,0
18402/3	Jihlava	Tábor	Hr.VUSC 0310/0630 02	Hr.VUSC 0310/0630 02	K	340,0	340,0	17,0	0,0	0,0	0,0	0,0	0,0	0,0	0,0
18402/3	Jihlava	Tábor	Hr.VUSC 0310/0630 02	Hr.VUSC 0310/0630 02	K	580,0	140,0	7,0	440,0	22,0	580,0	29,0	460,0	23,0	0,0
18402/3	Jihlava	Tábor	Hr.VUSC 0310/0630 02	Hr.VUSC 0310/0630 02	K	1 440,0	0,0	0,0	100,0	5,0	580,0	29,0	460,0	23,0	0,0
18405	Tábor	H.Čerčev	Tábor	H.Čerčev	K	900,0	900,0	45,0	0,0	0,0	0,0	0,0	0,0	0,0	0,0
18405	Tábor	H.Čerčev	Tábor	H.Čerčev	K	1 380,0	360,0	18,0	1 020,0	51,0	1 260,0	98,0	980,0	48,0	0,0
18405	Tábor	H.Čerčev	Tábor	H.Čerčev	K	2 500,0	0,0	0,0	260,0	13,0	1 260,0	63,0	980,0	48,0	0,0
18407	Tábor	H.Čerčev	Tábor	H.Čerčev	K	40,0	40,0	2,0	0,0	0,0	0,0	0,0	0,0	0,0	0,0
18407	Tábor	H.Čerčev	Tábor	H.Čerčev	K	340,0	340,0	17,0	0,0	0,0	0,0	0,0	0,0	0,0	0,0
18407	Tábor	H.Čerčev	Tábor	H.Čerčev	K	580,0	140,0	7,0	440,0	22,0	580,0	29,0	460,0	23,0	0,0
18407	Tábor	H.Čerčev	Tábor	H.Čerčev	K	1 440,0	0,0	0,0	100,0	5,0	580,0	29,0	460,0	23,0	0,0
18407	Tábor	H.Čerčev	Tábor	H.Čerčev	K	900,0	900,0	45,0	0,0	0,0	0,0	0,0	0,0	0,0	0,0

Číslo vlaku	Vychodí zastávka vlaku	Cílová zastávka vlaku	Začátek	Konec	Dopravce	Vykon v závazku veřejné služby ve vikm na území kraje die GVD za období od 1.1.2010 do 11.12.2010	Vykon v závazku veřejné služby ve vikm na území kraje die GVD za 1. čtvrtletí 2010	Četnost vedení vlaku v závazku veřejné služby v kraj za 1. čtvrtletí 2010	Vykon v závazku veřejné služby ve vikm na území kraje die GVD za 2. čtvrtletí 2010	Četnost vedení vlaku v závazku veřejné služby v kraj za 2. čtvrtletí 2010	Vykon v závazku veřejné služby ve vikm na území kraje die GVD za 3. čtvrtletí 2010	Četnost vedení vlaku v závazku veřejné služby v kraj za 3. čtvrtletí 2010	Vykon v závazku veřejné služby ve vikm na území kraje die GVD za období od 1.10.2010 do 11.12.2010	Četnost vedení vlaku v závazku veřejné služby v kraj za období od 1.10.2010 do 11.12.2010
18408	H.Cerekve	Tábor	hr.VUSC 0310/0630 02	Tábor	K	1 380,0	360,0	18,0	1 020,0	51,0	0,0	0,0	0,0	0,0
18409	H.Cerekve	Tábor	hr.VUSC 0310/0630 02	Tábor	K	2 500,0	0,0	0,0	260,0	13,0	1 260,0	63,0	980,0	49,0
18409	Tábor	H.Cerekve	hr.VUSC 0310/0630 02	Tábor	K	60,0	60,0	3,0	0,0	0,0	0,0	0,0	0,0	0,0
18409	Tábor	H.Cerekve	hr.VUSC 0310/0630 02	Tábor	K	1 240,0	1 240,0	62,0	0,0	0,0	0,0	0,0	0,0	0,0
18409	Tábor	H.Cerekve	hr.VUSC 0310/0630 02	Tábor	K	1 960,0	500,0	25,0	1 460,0	73,0	0,0	0,0	0,0	0,0
18409	Tábor	H.Cerekve	hr.VUSC 0310/0630 02	Tábor	K	3 640,0	0,0	0,0	360,0	18,0	1 840,0	92,0	1 440,0	72,0
18410	H.Cerekve	Tábor	hr.VUSC 0310/0630 02	Tábor	K	60,0	60,0	3,0	0,0	0,0	0,0	0,0	0,0	0,0
18410	H.Cerekve	Tábor	hr.VUSC 0310/0630 02	Tábor	K	1 240,0	1 240,0	62,0	0,0	0,0	0,0	0,0	0,0	0,0
18410	H.Cerekve	Tábor	hr.VUSC 0310/0630 02	Tábor	K	1 960,0	500,0	25,0	1 460,0	73,0	0,0	0,0	0,0	0,0
18410	H.Cerekve	Tábor	hr.VUSC 0310/0630 02	Tábor	K	3 640,0	0,0	0,0	360,0	18,0	1 840,0	92,0	1 440,0	72,0
18411	Tábor	H.Cerekve	hr.VUSC 0310/0630 02	Tábor	K	900,0	900,0	45,0	0,0	0,0	0,0	0,0	0,0	0,0
18411	Tábor	H.Cerekve	hr.VUSC 0310/0630 02	Tábor	K	1 380,0	360,0	18,0	1 020,0	51,0	0,0	0,0	0,0	0,0
18411	Tábor	H.Cerekve	hr.VUSC 0310/0630 02	Tábor	K	2 500,0	0,0	0,0	280,0	13,0	1 260,0	63,0	980,0	49,0
18413	Tábor	H.Cerekve	hr.VUSC 0310/0630 02	Tábor	K	60,0	60,0	3,0	0,0	0,0	0,0	0,0	0,0	0,0
18413	Tábor	H.Cerekve	hr.VUSC 0310/0630 02	Tábor	K	1 240,0	1 240,0	62,0	0,0	0,0	0,0	0,0	0,0	0,0
18413	Tábor	H.Cerekve	hr.VUSC 0310/0630 02	Tábor	K	1 960,0	500,0	25,0	1 460,0	73,0	0,0	0,0	0,0	0,0
18413	Tábor	H.Cerekve	hr.VUSC 0310/0630 02	Tábor	K	3 640,0	0,0	0,0	360,0	18,0	1 840,0	92,0	1 440,0	72,0
18414	H.Cerekve	Tábor	hr.VUSC 0310/0630 02	Tábor	K	60,0	60,0	3,0	0,0	0,0	0,0	0,0	0,0	0,0
18414	H.Cerekve	Tábor	hr.VUSC 0310/0630 02	Tábor	K	1 240,0	1 240,0	62,0	0,0	0,0	1 840,0	92,0	1 440,0	72,0
18414	H.Cerekve	Tábor	hr.VUSC 0310/0630 02	Tábor	K	1 960,0	500,0	25,0	1 460,0	73,0	0,0	0,0	0,0	0,0
18414	H.Cerekve	Tábor	hr.VUSC 0310/0630 02	Tábor	K	3 640,0	0,0	0,0	360,0	18,0	1 840,0	92,0	1 440,0	72,0
18415	Tábor	H.Cerekve	hr.VUSC 0310/0630 02	Tábor	K	900,0	900,0	45,0	0,0	0,0	0,0	0,0	0,0	0,0
18415	Tábor	H.Cerekve	hr.VUSC 0310/0630 02	Tábor	K	1 380,0	360,0	18,0	1 020,0	51,0	0,0	0,0	0,0	0,0
18415	Tábor	H.Cerekve	hr.VUSC 0310/0630 02	Tábor	K	2 500,0	0,0	0,0	260,0	13,0	1 260,0	63,0	980,0	49,0
18416	H.Cerekve	Tábor	hr.VUSC 0310/0630 02	Tábor	K	40,0	40,0	2,0	0,0	0,0	0,0	0,0	0,0	0,0
18416	H.Cerekve	Tábor	hr.VUSC 0310/0630 02	Tábor	K	1 090,0	1 090,0	54,0	0,0	0,0	0,0	0,0	0,0	0,0
18416	H.Cerekve	Tábor	hr.VUSC 0310/0630 02	Tábor	K	1 690,0	420,0	21,9	1 260,0	63,0	0,0	0,0	0,0	0,0
18416	H.Cerekve	Tábor	hr.VUSC 0310/0630 02	Tábor	K	3 120,0	0,0	0,0	300,0	15,0	1 500,0	79,0	1 240,0	62,0
18417	Tábor	H.Cerekve	hr.VUSC 0310/0630 02	Tábor	K	60,0	60,0	3,0	0,0	0,0	0,0	0,0	0,0	0,0
18417	Tábor	H.Cerekve	hr.VUSC 0310/0630 02	Tábor	K	1 240,0	1 240,0	62,0	0,0	0,0	0,0	0,0	0,0	0,0
18417	Tábor	H.Cerekve	hr.VUSC 0310/0630 02	Tábor	K	1 960,0	500,0	25,0	1 460,0	73,0	0,0	0,0	0,0	0,0
18417	Tábor	H.Cerekve	hr.VUSC 0310/0630 02	Tábor	K	3 640,0	0,0	0,0	360,0	18,0	1 840,0	92,0	1 440,0	72,0
18419	Tábor	H.Cerekve	hr.VUSC 0310/0630 02	Tábor	K	900,0	900,0	45,0	0,0	0,0	0,0	0,0	0,0	0,0
18419	Tábor	H.Cerekve	hr.VUSC 0310/0630 02	Tábor	K	1 380,0	360,0	18,0	1 020,0	51,0	0,0	0,0	0,0	0,0
18419	Tábor	H.Cerekve	hr.VUSC 0310/0630 02	Tábor	K	2 500,0	0,0	0,0	260,0	13,0	1 260,0	63,0	980,0	49,0
18420	Obrataň	Tábor	hr.VUSC 0310/0630 02	Tábor	K	900,0	900,0	45,0	0,0	0,0	0,0	0,0	0,0	0,0
18420	Obrataň	Tábor	hr.VUSC 0310/0630 02	Tábor	K	1 380,0	360,0	18,0	1 020,0	51,0	0,0	0,0	0,0	0,0
18420	Obrataň	Tábor	hr.VUSC 0310/0630 02	Tábor	K	2 500,0	0,0	0,0	260,0	13,0	1 260,0	63,0	980,0	49,0
18423	Tábor	Pelřimov	hr.VUSC 0310/0630 02	Tábor	K	60,0	60,0	3,0	0,0	0,0	0,0	0,0	0,0	0,0
18423	Tábor	Pelřimov	hr.VUSC 0310/0630 02	Tábor	K	340,0	340,0	17,0	0,0	0,0	0,0	0,0	0,0	0,0
18423	Tábor	Pelřimov	hr.VUSC 0310/0630 02	Tábor	K	560,0	140,0	7,0	440,0	22,0	580,0	29,0	460,0	23,0
18424	Pelřimov	Tábor	hr.VUSC 0310/0630 02	Tábor	K	900,0	900,0	45,0	0,0	0,0	0,0	0,0	0,0	0,0
18424	Pelřimov	Tábor	hr.VUSC 0310/0630 02	Tábor	K	1 380,0	360,0	18,0	1 020,0	51,0	0,0	0,0	0,0	0,0
18424	Pelřimov	Tábor	hr.VUSC 0310/0630 02	Tábor	K	2 500,0	0,0	0,0	260,0	13,0	1 260,0	63,0	980,0	49,0
18426	Pelřimov	Tábor	hr.VUSC 0310/0630 02	Tábor	K	900,0	900,0	45,0	0,0	0,0	0,0	0,0	0,0	0,0
18426	Pelřimov	Tábor	hr.VUSC 0310/0630 02	Tábor	K	1 380,0	360,0	18,0	1 020,0	51,0	0,0	0,0	0,0	0,0
18426	Pelřimov	Tábor	hr.VUSC 0310/0630 02	Tábor	K	2 500,0	0,0	0,0	260,0	13,0	1 260,0	63,0	980,0	49,0
18428	Pelřimov	Tábor	hr.VUSC 0310/0630 02	Tábor	K	60,0	60,0	3,0	0,0	0,0	0,0	0,0	0,0	0,0
18428	Pelřimov	Tábor	hr.VUSC 0310/0630 02	Tábor	K	340,0	340,0	17,0	0,0	0,0	0,0	0,0	0,0	0,0
18428	Pelřimov	Tábor	hr.VUSC 0310/0630 02	Tábor	K	580,0	140,0	7,0	440,0	22,0	580,0	29,0	460,0	23,0
18430	Pelřimov	Tábor	hr.VUSC 0310/0630 02	Tábor	K	60,0	60,0	3,0	0,0	0,0	0,0	0,0	0,0	0,0

Číslo vlaku	Východní zastávka vlaku	Člové zastávka vlaku	Začátek	Konec	Donátor	Výkon v závazku veřejné služby ve vkm na území kraje dle GVD za období od 1.1.2010 do 31.12.2010	Výkon v závazku veřejné služby ve vkm na území kraje dle GVD za 1. čtvrtletí 2010	Čistost vedení vlaku v závazku veřejné služby v kraji za 1. čtvrtletí 2010	Výkon v závazku veřejné služby ve vkm na území kraje dle GVD za 2. čtvrtletí 2010	Čistost vedení vlaku v závazku veřejné služby v kraji za 2. čtvrtletí 2010	Výkon v závazku veřejné služby ve vkm na území kraje dle GVD za 3. čtvrtletí 2010	Čistost vedení vlaku v závazku veřejné služby v kraji za 3. čtvrtletí 2010	Výkon v závazku veřejné služby ve vkm na území kraje dle GVD za období od 1.10.2010 do 31.12.2010	Čistost vedení vlaku v závazku veřejné služby v kraji za období od 1.1.2010 do 31.12.2010
18430	Pelhřimov	Tábor	hr.VUSC 0310/0630 02	Tábor	K	1 240,0	1 240,0	62,0	0,0	0,0	0,0	0,0	0,0	0,0
18430	Pelhřimov	Tábor	hr.VUSC 0310/0630 02	Tábor	K	1 960,0	500,0	25,0	1 460,0	73,0	0,0	0,0	0,0	0,0
18432	Pelhřimov	Tábor	hr.VUSC 0310/0630 02	Tábor	K	3 640,0	0,0	0,0	3 640,0	18,0	0,0	1 840,0	92,0	1 440,0
18432	Pelhřimov	Tábor	hr.VUSC 0310/0630 02	Tábor	K	900,0	900,0	45,0	0,0	0,0	0,0	0,0	0,0	0,0
18432	Pelhřimov	Tábor	hr.VUSC 0310/0630 02	Tábor	K	1 380,0	360,0	18,0	1 020,0	51,0	0,0	0,0	0,0	0,0
18500	Volary	Tábor	hr.VUSC 0310/0630 02	Tábor	K	2 500,0	0,0	0,0	2 500,0	13,0	0,0	1 260,0	63,0	980,0
18500	Volary	Stožec	Volary	Stožec	K	441,0	441,0	45,0	0,0	0,0	0,0	0,0	0,0	0,0
18500	Volary	Stožec	Volary	Stožec	K	607,6	176,4	18,0	499,8	51,0	0,0	0,0	0,0	0,0
18501	Stožec	Volary	Stožec	Volary	K	441,0	0,0	0,0	0,0	0,0	127,4	13,0	480,2	0,0
18501	Stožec	Volary	Stožec	Volary	K	676,2	176,4	18,0	499,8	51,0	0,0	0,0	0,0	0,0
18501	Stožec	Volary	Stožec	Volary	K	607,6	0,0	0,0	0,0	0,0	127,4	13,0	480,2	0,0
18502	Černý Kříž	Stožec	Černý Kříž	Stožec	K	171,0	171,0	45,0	0,0	0,0	0,0	0,0	0,0	0,0
18502	Černý Kříž	Stožec	Černý Kříž	Stožec	K	282,2	68,4	18,0	193,8	51,0	0,0	0,0	0,0	0,0
18503	Stožec	Volary	Stožec	Volary	K	235,6	0,0	0,0	0,0	0,0	49,4	0,0	186,2	0,0
18503	Stožec	Volary	Stožec	Volary	K	441,0	441,0	45,0	0,0	0,0	0,0	0,0	0,0	0,0
18503	Stožec	Volary	Stožec	Volary	K	676,2	176,4	18,0	499,8	51,0	0,0	0,0	0,0	0,0
18506	Volary	N.Udoil	Volary	N.Udoil	K	41,1	41,1	3,0	0,0	0,0	0,0	0,0	0,0	0,0
18506	Volary	N.Udoil	Volary	N.Udoil	K	849,4	849,4	62,0	0,0	0,0	0,0	0,0	0,0	0,0
18506	Volary	N.Udoil	Volary	N.Udoil	K	1 342,6	342,5	25,0	1 000,1	73,0	0,0	0,0	0,0	0,0
18507	N.Udoil	Volary	N.Udoil	Volary	K	41,1	41,1	3,0	0,0	0,0	0,0	0,0	0,0	0,0
18507	N.Udoil	Volary	N.Udoil	Volary	K	849,4	849,4	62,0	0,0	0,0	0,0	0,0	0,0	0,0
18507	N.Udoil	Volary	N.Udoil	Volary	K	1 342,6	342,5	25,0	1 000,1	73,0	0,0	0,0	0,0	0,0
18508	Volary	N.Udoil	Volary	N.Udoil	K	41,1	41,1	3,0	0,0	0,0	0,0	0,0	0,0	0,0
18508	Volary	N.Udoil	Volary	N.Udoil	K	849,4	849,4	62,0	0,0	0,0	0,0	0,0	0,0	0,0
18508	Volary	N.Udoil	Volary	N.Udoil	K	1 342,6	342,5	25,0	1 000,1	73,0	0,0	0,0	0,0	0,0
18509	N.Udoil	Volary	N.Udoil	Volary	K	41,1	41,1	3,0	0,0	0,0	0,0	0,0	0,0	0,0
18509	N.Udoil	Volary	N.Udoil	Volary	K	849,4	849,4	62,0	0,0	0,0	0,0	0,0	0,0	0,0
18509	N.Udoil	Volary	N.Udoil	Volary	K	1 342,6	342,5	25,0	1 000,1	73,0	0,0	0,0	0,0	0,0
18510	Volary	N.Udoil	Volary	N.Udoil	K	616,5	616,5	45,0	0,0	0,0	0,0	0,0	0,0	0,0
18510	Volary	N.Udoil	Volary	N.Udoil	K	945,3	246,6	18,0	698,7	51,0	0,0	0,0	0,0	0,0
18511	N.Udoil	Volary	N.Udoil	Volary	K	616,5	616,5	45,0	0,0	0,0	0,0	0,0	0,0	0,0
18511	N.Udoil	Volary	N.Udoil	Volary	K	849,4	849,4	62,0	0,0	0,0	178,1	13,0	671,3	49,0
18512	Volary	N.Udoil	Volary	N.Udoil	K	945,3	246,6	18,0	698,7	51,0	0,0	0,0	0,0	0,0
18512	Volary	N.Udoil	Volary	N.Udoil	K	41,1	41,1	3,0	0,0	0,0	0,0	0,0	0,0	0,0
18512	Volary	N.Udoil	Volary	N.Udoil	K	849,4	849,4	62,0	0,0	0,0	178,1	13,0	671,3	49,0
18513	N.Udoil	Volary	N.Udoil	Volary	K	41,1	41,1	3,0	0,0	0,0	0,0	0,0	0,0	0,0
18513	N.Udoil	Volary	N.Udoil	Volary	K	849,4	849,4	62,0	0,0	0,0	0,0	0,0	0,0	0,0
18513	N.Udoil	Volary	N.Udoil	Volary	K	1 342,6	342,5	25,0	1 000,1	73,0	0,0	0,0	0,0	0,0
18514	Volary	N.Udoil	Volary	N.Udoil	K	41,1	41,1	3,0	0,0	0,0	246,6	18,0	986,4	72,0
18514	Volary	N.Udoil	Volary	N.Udoil	K	849,4	849,4	62,0	0,0	0,0	0,0	0,0	0,0	0,0
18514	Volary	N.Udoil	Volary	N.Udoil	K	1 342,6	342,5	25,0	1 000,1	73,0	0,0	0,0	0,0	0,0
18514	Volary	N.Udoil	Volary	N.Udoil	K	41,1	41,1	3,0	0,0	0,0	246,6	18,0	986,4	72,0

Číslo vlaku	Východní zastávka vlaku	Čílová zastávka vlaku	Začátek	Konec	Donátor	Výkon v závazku veřejně služby ve výkmu na území kraje die GVD za období od 1.1.2010 do 11.12.2010	Výkon v závazku veřej. služby ve výkmu na území kraje die GVD za 1. čtvrtletí 2010	Četnost vedení vlaku v závazku veřej. služby v kraji za	Výkon v závazku veřej. služby ve výkmu na území kraje die GVD za 2. čtvrtletí 2010	Četnost vedení vlaku v závazku veřej. služby v kraji za	Výkon v závazku veřej. služby ve výkmu na území kraje die GVD za 3. čtvrtletí 2010	Četnost vedení vlaku v závazku veřej. služby v kraji za	Výkon v závazku veřej. služby ve výkmu na území kraje die GVD za období od 1.10.2010 do 11.12.2010	Četnost vedení vlaku v závazku veřej. služby v kraji za období
18515f	N.Údolí	Volary	N.Údolí	Volary	K	849,4	849,4	62,0	0,0	0,0	0,0	0,0	0,0	0,0
18515f	N.Údolí	Volary	N.Údolí	Volary	K	1 342,6	342,5	25,0	1 000,1	73,0	0,0	0,0	0,0	0,0
18540f	N.Údolí	Volary	N.Údolí	Volary	K	1 233,0	0,0	0,0	0,0	0,0	246,6	18,0	966,4	72,0
18541	Stožec	Stožec	Volary	Stožec	K	617,4	0,0	0,0	127,4	13,0	490,0	50,0	0,0	0,0
18542	Černý Kříž	Stožec	Černý Kříž	Stožec	K	617,4	0,0	0,0	127,4	13,0	490,0	50,0	0,0	0,0
18543	Stožec	Stožec	Černý Kříž	Stožec	K	239,4	0,0	0,0	49,4	3,0	190,0	50,0	0,0	0,0
18544	Volary	Volary	Stožec	Volary	K	617,4	0,0	0,0	127,4	13,0	490,0	50,0	0,0	0,0
18545	N.Údolí	Volary	N.Údolí	Volary	K	1 280,4	0,0	0,0	246,6	18,0	1 013,8	74,0	0,0	0,0
18546	Volary	N.Údolí	N.Údolí	N.Údolí	K	1 280,4	0,0	0,0	246,6	18,0	1 013,8	74,0	0,0	0,0
18547	N.Údolí	Volary	N.Údolí	Volary	K	1 280,4	0,0	0,0	246,6	18,0	1 013,8	74,0	0,0	0,0
18548	Volary	Černý Kříž	Volary	Černý Kříž	K	552,0	0,0	0,0	108,0	8,0	444,0	74,0	0,0	0,0
18549	Černý Kříž	Volary	Černý Kříž	Volary	K	552,0	0,0	0,0	108,0	8,0	444,0	74,0	0,0	0,0
18590	Volary	N.Údolí	N.Údolí	N.Údolí	K	1 280,4	0,0	0,0	246,6	18,0	1 013,8	74,0	0,0	0,0
18551	N.Údolí	Volary	N.Údolí	Volary	K	1 280,4	0,0	0,0	246,6	18,0	1 013,8	74,0	0,0	0,0
18552	Volary	N.Údolí	N.Údolí	Volary	K	1 280,4	0,0	0,0	246,6	18,0	1 013,8	74,0	0,0	0,0
18553	N.Údolí	Volary	N.Údolí	Volary	K	1 280,4	0,0	0,0	246,6	18,0	1 013,8	74,0	0,0	0,0
18554	Volary	N.Údolí	N.Údolí	Volary	K	1 280,4	0,0	0,0	246,6	18,0	1 013,8	74,0	0,0	0,0
18555	N.Údolí	Volary	N.Údolí	Volary	K	1 280,4	0,0	0,0	246,6	18,0	1 013,8	74,0	0,0	0,0
18556	Volary	N.Údolí	N.Údolí	Volary	K	1 280,4	0,0	0,0	246,6	18,0	1 013,8	74,0	0,0	0,0
18559	N.Údolí	Volary	N.Údolí	Volary	K	1 280,4	0,0	0,0	246,6	18,0	1 013,8	74,0	0,0	0,0
18560	Volary	N.Údolí	N.Údolí	Volary	K	1 280,4	0,0	0,0	246,6	18,0	1 013,8	74,0	0,0	0,0
18561	N.Údolí	Volary	N.Údolí	Volary	K	1 280,4	0,0	0,0	246,6	18,0	1 013,8	74,0	0,0	0,0
18562	Volary	N.Údolí	N.Údolí	Volary	K	1 280,4	0,0	0,0	246,6	18,0	1 013,8	74,0	0,0	0,0
18553	N.Údolí	Volary	N.Údolí	Volary	K	1 280,4	0,0	0,0	246,6	18,0	1 013,8	74,0	0,0	0,0
18554	Volary	N.Údolí	N.Údolí	Volary	K	1 280,4	0,0	0,0	246,6	18,0	1 013,8	74,0	0,0	0,0
18555	N.Údolí	Volary	N.Údolí	Volary	K	1 280,4	0,0	0,0	246,6	18,0	1 013,8	74,0	0,0	0,0
18556	Volary	N.Údolí	N.Údolí	Volary	K	1 280,4	0,0	0,0	246,6	18,0	1 013,8	74,0	0,0	0,0
18559	N.Údolí	Volary	N.Údolí	Volary	K	1 280,4	0,0	0,0	246,6	18,0	1 013,8	74,0	0,0	0,0
18560	Volary	N.Údolí	N.Údolí	Volary	K	1 280,4	0,0	0,0	246,6	18,0	1 013,8	74,0	0,0	0,0
18561	N.Údolí	Volary	N.Údolí	Volary	K	1 280,4	0,0	0,0	246,6	18,0	1 013,8	74,0	0,0	0,0
18562	Volary	N.Údolí	N.Údolí	Volary	K	1 280,4	0,0	0,0	246,6	18,0	1 013,8	74,0	0,0	0,0
18553	N.Údolí	Volary	N.Údolí	Volary	K	1 280,4	0,0	0,0	246,6	18,0	1 013,8	74,0	0,0	0,0
18554	Volary	N.Údolí	N.Údolí	Volary	K	1 280,4	0,0	0,0	246,6	18,0	1 013,8	74,0	0,0	0,0
18555	N.Údolí	Volary	N.Údolí	Volary	K	1 280,4	0,0	0,0	246,6	18,0	1 013,8	74,0	0,0	0,0
18556	Volary	N.Údolí	N.Údolí	Volary	K	1 280,4	0,0	0,0	246,6	18,0	1 013,8	74,0	0,0	0,0
18559	N.Údolí	Volary	N.Údolí	Volary	K	1 280,4	0,0	0,0	246,6	18,0	1 013,8	74,0	0,0	0,0
18560	Volary	N.Údolí	N.Údolí	Volary	K	1 280,4	0,0	0,0	246,6	18,0	1 013,8	74,0	0,0	0,0
18561	N.Údolí	Volary	N.Údolí	Volary	K	1 280,4	0,0	0,0	246,6	18,0	1 013,8	74,0	0,0	0,0
18562	Volary	N.Údolí	N.Údolí	Volary	K	1 280,4	0,0	0,0	246,6	18,0	1 013,8	74,0	0,0	0,0
20900	Rybník	Lipno n. Vlt.	Rybník	Lipno n. Vlt.	K	994,5	994,5	45,0	0,0	0,0	0,0	0,0	0,0	0,0
20900	Rybník	Lipno n. Vlt.	Rybník	Lipno n. Vlt.	K	1 524,9	397,8	18,0	1 127,1	51,0	0,0	0,0	0,0	0,0
20902	Rybník	Lipno n. Vlt.	Rybník	Lipno n. Vlt.	K	2 792,5	0,0	0,0	287,3	13,0	1 392,3	63,0	1 082,9	48,0
20902	Rybník	Lipno n. Vlt.	Rybník	Lipno n. Vlt.	K	66,3	66,3	3,0	0,0	0,0	0,0	0,0	0,0	0,0
20902	Rybník	Lipno n. Vlt.	Rybník	Lipno n. Vlt.	K	1 370,2	1 370,2	62,0	0,0	0,0	0,0	0,0	0,0	0,0
20902	Rybník	Lipno n. Vlt.	Rybník	Lipno n. Vlt.	K	2 185,8	552,5	25,0	1 613,3	73,0	0,0	0,0	0,0	0,0
20902	Rybník	Lipno n. Vlt.	Rybník	Lipno n. Vlt.	K	4 022,2	0,0	0,0	397,8	18,0	2 033,2	92,0	1 591,2	72,0
20903	Lipno n. Vlt.	Rybník	Lipno n. Vlt.	Loučovice	K	8,7	8,7	0,0	0,0	0,0	0,0	0,0	0,0	0,0
20903	Lipno n. Vlt.	Rybník	Loučovice	Loučovice	K	57,8	57,8	3,0	0,0	0,0	0,0	0,0	0,0	0,0
20903	Lipno n. Vlt.	Rybník	Loučovice	Loučovice	K	52,2	52,2	18,0	0,0	0,0	0,0	0,0	0,0	0,0
20903	Lipno n. Vlt.	Rybník	Loučovice	Loučovice	K	1 190,4	1 190,4	62,0	0,0	0,0	0,0	0,0	0,0	0,0
20903	Lipno n. Vlt.	Rybník	Loučovice	Loučovice	K	89,9	20,3	7,0	69,6	24,0	0,0	0,0	0,0	0,0
20903	Lipno n. Vlt.	Rybník	Loučovice	Loučovice	K	1 881,6	480,0	25,0	1 401,6	73,0	0,0	0,0	0,0	0,0
20903	Lipno n. Vlt.	Rybník	Loučovice	Loučovice	K	292,9	0,0	0,0	14,5	5,0	205,9	7,0	72,5	25,0
20903	Lipno n. Vlt.	Rybník	Loučovice	Loučovice	K	3 494,4	0,0	0,0	346,6	18,0	1 766,4	92,0	1 382,4	72,0
20904	Rybník	Lipno n. Vlt.	Rybník	Lipno n. Vlt.	K	35,7	35,7	3,0	0,0	0,0	0,0	0,0	0,0	0,0
20904	Rybník	Lipno n. Vlt.	Vyšší Brod klášter	Lipno n. Vlt.	K	10,2	10,2	1,0	0,0	0,0	0,0	0,0	0,0	0,0
20904	Rybník	Lipno n. Vlt.	Rybník	Lipno n. Vlt.	K	737,8	737,8	62,0	0,0	0,0	0,0	0,0	0,0	0,0
20904	Rybník	Lipno n. Vlt.	Vyšší Brod klášter	Lipno n. Vlt.	K	459,0	459,0	45,0	0,0	0,0	0,0	0,0	0,0	0,0
20904	Rybník	Lipno n. Vlt.	Rybník	Lipno n. Vlt.	K	1 862,2	297,5	25,0	868,7	73,0	0,0	0,0	0,0	0,0
20904	Rybník	Lipno n. Vlt.	Vyšší Brod klášter	Lipno n. Vlt.	K	928,2	183,6	18,0	744,6	73,0	0,0	0,0	0,0	0,0
20904	Rybník	Lipno n. Vlt.	Rybník	Lipno n. Vlt.	K	2 185,8	0,0	0,0	214,2	18,0	1 094,8	92,0	856,8	72,0
20904	Rybník	Lipno n. Vlt.	Vyšší Brod klášter	Lipno n. Vlt.	K	1 856,4	0,0	0,0	183,6	18,0	938,4	92,0	734,4	72,0
20905	Lipno n. Vlt.	Rybník	Rybník	Lipno n. Vlt.	K	66,3	66,3	3,0	0,0	0,0	0,0	0,0	0,0	0,0
20905	Lipno n. Vlt.	Rybník	Lipno n. Vlt.	Lipno n. Vlt.	K	1 370,2	1 370,2	62,0	0,0	0,0	0,0	0,0	0,0	0,0
20905	Lipno n. Vlt.	Rybník	Lipno n. Vlt.	Lipno n. Vlt.	K	2 185,8	552,5	25,0	1 613,3	73,0	0,0	0,0	0,0	0,0
20906	Rybník	Lipno n. Vlt.	Rybník	Lipno n. Vlt.	K	66,3	66,3	3,0	0,0	0,0	2 033,2	92,0	1 591,2	72,0
20906	Rybník	Lipno n. Vlt.	Rybník	Lipno n. Vlt.	K	1 370,2	1 370,2	62,0	0,0	0,0	0,0	0,0	0,0	0,0
20906	Rybník	Lipno n. Vlt.	Rybník	Lipno n. Vlt.	K	2 185,8	552,5	25,0	1 613,3	73,0	0,0	0,0	0,0	0,0

Číslo vlaku	Výchozí zastávka vlaku	Cílová zastávka vlaku	Začátek	Konec	Donátor	Výkon v závazku veřejné služby ve vikm na území kraje dle GVD za období od 1.1.2010 do 11.12.2010	Výkon v závazku veřejné služby ve vikm na území kraje dle GVD za 1. čtvrtletí 2010	Číselnost vedení služeb v závazku veřejné služby v kraji za 1. čtvrtletí 2010	Výkon v závazku veřejné služby ve vikm na území kraje dle GVD za 2. čtvrtletí 2010	Číselnost vedení služeb v závazku veřejné služby v kraji za 2. čtvrtletí 2010	Výkon v závazku veřejné služby ve vikm na území kraje dle GVD za 3. čtvrtletí 2010	Číselnost vedení služeb v závazku veřejné služby v kraji za 3. čtvrtletí 2010	Výkon v závazku veřejné služby ve vikm na území kraje dle GVD od 1.10.2010 do 11.12.2010	Číselnost vedení služeb v závazku veřejné služby v kraji za období od 1.10.2010 do 11.12.2010
20906	Rybník	Lipno n. Vlt.	Rybník	Lipno n. Vlt.	K	3 381,3	0,0	0,0	287,3	13,0	1 502,8	69,0	1 591,2	72,0
20907	Lipno n. Vlt.	Rybník	Lipno n. Vlt.	Rybník	K	66,3	66,3	3,0	0,0	0,0	0,0	0,0	0,0	0,0
20907	Lipno n. Vlt.	Rybník	Lipno n. Vlt.	Rybník	K	1 370,2	1 370,2	62,0	0,0	0,0	0,0	0,0	0,0	0,0
20907	Lipno n. Vlt.	Rybník	Lipno n. Vlt.	Rybník	K	2 165,8	552,5	25,0	1 613,3	73,0	0,0	0,0	0,0	0,0
20907	Lipno n. Vlt.	Rybník	Lipno n. Vlt.	Rybník	K	4 022,2	0,0	0,0	397,8	18,0	2 033,2	92,0	1 591,2	72,0
20908	Rybník	Lipno n. Vlt.	Rybník	Lipno n. Vlt.	K	66,3	66,3	3,0	0,0	0,0	0,0	0,0	0,0	0,0
20908	Rybník	Lipno n. Vlt.	Rybník	Lipno n. Vlt.	K	1 370,2	1 370,2	62,0	0,0	0,0	0,0	0,0	0,0	0,0
20908	Rybník	Lipno n. Vlt.	Rybník	Lipno n. Vlt.	K	2 165,8	552,5	25,0	1 613,3	73,0	0,0	0,0	0,0	0,0
20909	Lipno n. Vlt.	Rybník	Lipno n. Vlt.	Rybník	K	4 022,2	0,0	0,0	397,8	18,0	2 033,2	92,0	1 591,2	72,0
20910	Rybník	Lipno n. Vlt.	Rybník	Lipno n. Vlt.	K	66,3	66,3	3,0	0,0	0,0	0,0	0,0	0,0	0,0
20910	Rybník	Lipno n. Vlt.	Rybník	Lipno n. Vlt.	K	1 370,2	1 370,2	62,0	0,0	0,0	0,0	0,0	0,0	0,0
20910	Rybník	Lipno n. Vlt.	Rybník	Lipno n. Vlt.	K	2 165,8	552,5	25,0	1 613,3	73,0	0,0	0,0	0,0	0,0
20910	Rybník	Lipno n. Vlt.	Rybník	Lipno n. Vlt.	K	4 022,2	0,0	0,0	397,8	18,0	2 033,2	92,0	1 591,2	72,0
20911	Lipno n. Vlt.	Rybník	Lipno n. Vlt.	Rybník	K	10,2	10,2	1,0	0,0	0,0	0,0	0,0	0,0	0,0
20911	Lipno n. Vlt.	Rybník	Lipno n. Vlt.	Rybník	K	35,7	35,7	3,0	0,0	0,0	0,0	0,0	0,0	0,0
20911	Lipno n. Vlt.	Rybník	Lipno n. Vlt.	Rybník	K	459,0	459,0	45,0	0,0	0,0	0,0	0,0	0,0	0,0
20911	Lipno n. Vlt.	Rybník	Lipno n. Vlt.	Rybník	K	737,8	737,8	62,0	0,0	0,0	0,0	0,0	0,0	0,0
20911	Lipno n. Vlt.	Rybník	Lipno n. Vlt.	Rybník	K	928,2	183,6	18,0	744,6	73,0	0,0	0,0	0,0	0,0
20911	Lipno n. Vlt.	Rybník	Lipno n. Vlt.	Rybník	K	1 166,2	297,5	25,0	868,7	73,0	0,0	0,0	0,0	0,0
20911	Lipno n. Vlt.	Rybník	Lipno n. Vlt.	Rybník	K	1 580,6	0,0	0,0	1 32,6	13,0	693,6	68,0	734,4	72,0
20911	Lipno n. Vlt.	Rybník	Lipno n. Vlt.	Rybník	K	1 820,7	0,0	0,0	154,7	13,0	809,2	68,0	856,8	72,0
20912	Rybník	Lipno n. Vlt.	Rybník	Lipno n. Vlt.	K	22,1	22,1	1,0	0,0	0,0	0,0	0,0	0,0	0,0
20912	Rybník	Lipno n. Vlt.	Rybník	Lipno n. Vlt.	K	1 171,3	1 171,3	53,0	0,0	0,0	0,0	0,0	0,0	0,0
20912	Rybník	Lipno n. Vlt.	Rybník	Lipno n. Vlt.	K	1 834,3	486,2	22,0	1 348,1	61,0	0,0	0,0	0,0	0,0
20912	Rybník	Lipno n. Vlt.	Rybník	Lipno n. Vlt.	K	3 403,4	0,0	0,0	353,6	16,0	1 701,7	77,0	1 348,1	61,0
20913	Lipno n. Vlt.	Rybník	Lipno n. Vlt.	Rybník	K	22,1	22,1	1,0	0,0	0,0	0,0	0,0	0,0	0,0
20913	Lipno n. Vlt.	Rybník	Lipno n. Vlt.	Rybník	K	1 171,3	1 171,3	53,0	0,0	0,0	0,0	0,0	0,0	0,0
20913	Lipno n. Vlt.	Rybník	Lipno n. Vlt.	Rybník	K	1 834,3	486,2	22,0	1 348,1	61,0	0,0	0,0	0,0	0,0
20913	Lipno n. Vlt.	Rybník	Lipno n. Vlt.	Rybník	K	3 403,4	0,0	0,0	353,6	16,0	1 701,7	77,0	1 348,1	61,0
20914	Rybník	Lipno n. Vlt.	Rybník	Lipno n. Vlt.	K	66,3	66,3	3,0	0,0	0,0	0,0	0,0	0,0	0,0
20914	Rybník	Lipno n. Vlt.	Rybník	Lipno n. Vlt.	K	1 370,2	1 370,2	62,0	0,0	0,0	0,0	0,0	0,0	0,0
20914	Rybník	Lipno n. Vlt.	Rybník	Lipno n. Vlt.	K	2 165,8	552,5	25,0	1 613,3	73,0	0,0	0,0	0,0	0,0
20914	Rybník	Lipno n. Vlt.	Rybník	Lipno n. Vlt.	K	4 022,2	0,0	0,0	397,8	18,0	2 033,2	92,0	1 591,2	72,0
20915	Lipno n. Vlt.	H. Dvořiště	Lipno n. Vlt.	H. Dvořiště	K	89,2	89,2	3,0	0,0	0,0	0,0	0,0	0,0	0,0
20915	Lipno n. Vlt.	H. Dvořiště	Lipno n. Vlt.	H. Dvořiště	K	1 822,8	1 822,8	62,0	0,0	0,0	0,0	0,0	0,0	0,0
20915	Lipno n. Vlt.	H. Dvořiště	Lipno n. Vlt.	H. Dvořiště	K	2 881,2	735,0	25,0	2 146,2	73,0	0,0	0,0	0,0	0,0
20915	Lipno n. Vlt.	H. Dvořiště	Lipno n. Vlt.	H. Dvořiště	K	5 350,8	0,0	0,0	529,2	18,0	2 704,8	92,0	2 118,8	72,0
20921	Vyšší Brod klášter	Rybník	Vyšší Brod klášter	Rybník	K	535,5	535,5	45,0	0,0	0,0	0,0	0,0	0,0	0,0
20921	Vyšší Brod klášter	Rybník	Vyšší Brod klášter	Rybník	K	821,1	214,2	18,0	606,9	51,0	0,0	0,0	0,0	0,0
20921	Vyšší Brod klášter	Rybník	Vyšší Brod klášter	Rybník	K	1 487,5	0,0	0,0	154,7	13,0	749,7	63,0	583,1	49,0
20951	Lipno n. Vlt.	Loučovice	Lipno n. Vlt.	Loučovice	K	127,6	127,6	4,0	0,0	0,0	0,0	0,0	0,0	0,0
20951	Lipno n. Vlt.	Loučovice	Loučovice	Loučovice	K	184,3	52,2	18,0	142,1	49,0	0,0	0,0	0,0	0,0
20951	Lipno n. Vlt.	Loučovice	Loučovice	Loučovice	K	234,9	0,0	0,0	37,7	13,0	60,9	21,0	136,3	47,0
27900	Nepomuk	Loučovice	Loučovice	Loučovice	K	400,5	400,5	45,0	0,0	0,0	0,0	0,0	0,0	0,0
27900	Nepomuk	Loučovice	Loučovice	Loučovice	K	614,1	160,2	18,0	453,9	51,0	0,0	0,0	0,0	0,0
27900	Nepomuk	Loučovice	Loučovice	Loučovice	K	1 112,5	0,0	0,0	115,7	13,0	580,7	63,0	436,1	49,0
27900	Nepomuk	Loučovice	Loučovice	Loučovice	K	614,1	160,2	18,0	453,9	51,0	0,0	0,0	0,0	0,0
27900	Nepomuk	Loučovice	Loučovice	Loučovice	K	1 112,5	0,0	0,0	115,7	13,0	580,7	63,0	436,1	49,0

Číslo vlaku	Výchozí zastávka vlaku	Cílová zastávka vlaku	Začátek	Konec	Dotákor	Výkon v závazku veřejné služby ve vlaku na území kraje dle GVD za období od 1.1.2010 do 11.12.2010	Výkon v závazku veřejné služby ve vlaku na území kraje dle GVD za 1. čtvrtletí 2010	Výkon v závazku veřejné služby ve vlaku v závazku na území kraje za 2. čtvrtletí 2010	Výkon v závazku veřejné služby ve vlaku v závazku na území kraje dle GVD za 3. čtvrtletí 2010	Výkon v závazku veřejné služby ve vlaku na území kraje dle GVD za období od 1.10.2010 do 11.12.2010
27902	Nepomuk	Bílá	hr.VUSC 0310/0320 01	Bílá	K	400,5	400,5	0,0	0,0	0,0
27902	Nepomuk	Bílá	hr.VUSC 0310/0320 01	Bílá	K	614,1	160,2	453,9	0,0	0,0
27903	Bílá	Bílá	hr.VUSC 0310/0320 01	Bílá	K	1112,5	0,0	115,7	0,0	0,0
27903	Bílá	Nepomuk	hr.VUSC 0310/0320 01	Bílá	K	400,5	0,0	0,0	560,7	0,0
27903	Bílá	Nepomuk	hr.VUSC 0310/0320 01	Bílá	K	614,1	160,2	453,9	0,0	0,0
27903	Bílá	Nepomuk	hr.VUSC 0310/0320 01	Bílá	K	1112,5	0,0	115,7	0,0	0,0
27904	Nepomuk	Bílá	hr.VUSC 0310/0320 01	Bílá	K	400,5	0,0	0,0	560,7	0,0
27904	Nepomuk	Bílá	hr.VUSC 0310/0320 01	Bílá	K	614,1	160,2	453,9	0,0	0,0
27904	Nepomuk	Bílá	hr.VUSC 0310/0320 01	Bílá	K	1112,5	0,0	115,7	0,0	0,0
27905	Bílá	Nepomuk	hr.VUSC 0310/0320 01	Bílá	K	400,5	0,0	0,0	560,7	0,0
27905	Bílá	Nepomuk	hr.VUSC 0310/0320 01	Bílá	K	614,1	160,2	453,9	0,0	0,0
27905	Bílá	Nepomuk	hr.VUSC 0310/0320 01	Bílá	K	1112,5	0,0	115,7	0,0	0,0
27906	Nepomuk	Bílá	hr.VUSC 0310/0320 01	Bílá	K	17,8	0,0	0,0	0,0	0,0
27906	Nepomuk	Bílá	hr.VUSC 0310/0320 01	Bílá	K	551,8	222,5	0,0	0,0	0,0
27906	Nepomuk	Bílá	hr.VUSC 0310/0320 01	Bílá	K	872,2	0,0	649,7	0,0	0,0
27907	Bílá	Nepomuk	hr.VUSC 0310/0320 01	Bílá	K	17,8	0,0	0,0	0,0	0,0
27907	Bílá	Nepomuk	hr.VUSC 0310/0320 01	Bílá	K	551,8	222,5	0,0	0,0	0,0
27907	Bílá	Nepomuk	hr.VUSC 0310/0320 01	Bílá	K	872,2	0,0	649,7	0,0	0,0
27908	Nepomuk	Bílá	hr.VUSC 0310/0320 01	Bílá	K	1619,8	0,0	160,2	0,0	0,0
27908	Nepomuk	Bílá	hr.VUSC 0310/0320 01	Bílá	K	26,7	26,7	0,0	0,0	0,0
27908	Nepomuk	Bílá	hr.VUSC 0310/0320 01	Bílá	K	551,8	222,5	0,0	0,0	0,0
27908	Nepomuk	Bílá	hr.VUSC 0310/0320 01	Bílá	K	872,2	0,0	649,7	0,0	0,0
27908	Nepomuk	Bílá	hr.VUSC 0310/0320 01	Bílá	K	1619,8	0,0	160,2	0,0	0,0
27909	Bílá	Nepomuk	hr.VUSC 0310/0320 01	Bílá	K	26,7	26,7	0,0	0,0	0,0
27909	Bílá	Nepomuk	hr.VUSC 0310/0320 01	Bílá	K	551,8	222,5	0,0	0,0	0,0
27909	Bílá	Nepomuk	hr.VUSC 0310/0320 01	Bílá	K	872,2	0,0	649,7	0,0	0,0
27910	Nepomuk	Bílá	hr.VUSC 0310/0320 01	Bílá	K	151,3	0,0	0,0	0,0	0,0
27910	Nepomuk	Bílá	hr.VUSC 0310/0320 01	Bílá	K	258,1	62,3	195,8	0,0	0,0
27910	Nepomuk	Bílá	hr.VUSC 0310/0320 01	Bílá	K	507,3	0,0	44,5	0,0	0,0
27911	Bílá	Nepomuk	hr.VUSC 0310/0320 01	Bílá	K	26,7	26,7	0,0	0,0	0,0
27911	Bílá	Nepomuk	hr.VUSC 0310/0320 01	Bílá	K	551,8	222,5	0,0	0,0	0,0
27911	Bílá	Nepomuk	hr.VUSC 0310/0320 01	Bílá	K	872,2	0,0	649,7	0,0	0,0
27912	Nepomuk	Bílá	hr.VUSC 0310/0320 01	Bílá	K	1112,5	0,0	115,7	0,0	0,0
27912	Nepomuk	Bílá	hr.VUSC 0310/0320 01	Bílá	K	400,5	0,0	0,0	560,7	0,0
27912	Nepomuk	Bílá	hr.VUSC 0310/0320 01	Bílá	K	614,1	160,2	453,9	0,0	0,0
27912	Nepomuk	Bílá	hr.VUSC 0310/0320 01	Bílá	K	1112,5	0,0	115,7	0,0	0,0
27913	Bílá	Nepomuk	hr.VUSC 0310/0320 01	Bílá	K	26,7	26,7	0,0	0,0	0,0
27913	Bílá	Nepomuk	hr.VUSC 0310/0320 01	Bílá	K	551,8	222,5	0,0	0,0	0,0
27913	Bílá	Nepomuk	hr.VUSC 0310/0320 01	Bílá	K	872,2	0,0	649,7	0,0	0,0
27914	Nepomuk	Bílá	hr.VUSC 0310/0320 01	Bílá	K	26,7	26,7	0,0	0,0	0,0
27914	Nepomuk	Bílá	hr.VUSC 0310/0320 01	Bílá	K	551,8	222,5	0,0	0,0	0,0
27914	Nepomuk	Bílá	hr.VUSC 0310/0320 01	Bílá	K	872,2	0,0	649,7	0,0	0,0
27915	Bílá	Nepomuk	hr.VUSC 0310/0320 01	Bílá	K	400,5	0,0	0,0	0,0	0,0
27915	Bílá	Nepomuk	hr.VUSC 0310/0320 01	Bílá	K	614,1	160,2	453,9	0,0	0,0
27915	Bílá	Nepomuk	hr.VUSC 0310/0320 01	Bílá	K	1112,5	0,0	115,7	0,0	0,0
27916	Kasejovice	Bílá	hr.VUSC 0310/0320 01	Bílá	K	400,5	0,0	0,0	560,7	0,0
27916	Kasejovice	Bílá	hr.VUSC 0310/0320 01	Bílá	K	614,1	160,2	453,9	0,0	0,0
27916	Kasejovice	Bílá	hr.VUSC 0310/0320 01	Bílá	K	1112,5	0,0	115,7	0,0	0,0
27917	Bílá	Nepomuk	hr.VUSC 0310/0320 01	Bílá	K	26,7	26,7	0,0	0,0	0,0
27917	Bílá	Nepomuk	hr.VUSC 0310/0320 01	Bílá	K	551,8	222,5	0,0	0,0	0,0
27917	Bílá	Nepomuk	hr.VUSC 0310/0320 01	Bílá	K	872,2	0,0	649,7	0,0	0,0

Číslo vlaku	Vychází zastávka vlaku	Cílová zastávka vlaku	Začátek	Konec	Donátor	Výkon v závazku veřejné služby ve výkrm na území kraje dle GVD za období		1. čtvrtletí 2010		2. čtvrtletí 2010		3. čtvrtletí 2010		Výkon v závazku veřejné služby ve výkrm na území kraje dle GVD za období	
						od 1.1.2010 do 11.12.2010	Výkon v závazku veřejné služby ve výkrm na území kraje dle GVD za	Celost. vedení vlaku v závazku veřej. služb v kraji za	Výkon v závazku veřej. služb ve výkrm na území kraje dle GVD za	Celost. vedení vlaku v závazku veřej. služb v kraji za	Výkon v závazku veřej. služb ve výkrm na území kraje dle GVD za	Celost. vedení vlaku v závazku veřej. služb v kraji za	od 1.10.2010 do 11.12.2010		
21917	Bílá	Nepomuk		Bílá	K	551,8	551,8	62,0	0,0	0,0	0,0	0,0	0,0	0,0	
21917	Bílá	Nepomuk		Bílá	K	872,2	222,5	25,0	73,0	0,0	0,0	0,0	0,0	0,0	
21919	Bílá	Kasejovice		Bílá	K	1 619,8	400,5	0,0	18,0	818,8	92,0	0,0	0,0	0,0	
21919	Bílá	Kasejovice		Bílá	K	400,5	180,2	18,0	51,0	0,0	0,0	0,0	0,0	0,0	
21919	Bílá	Kasejovice		Bílá	K	614,1	0,0	0,0	13,0	186,9	21,0	0,0	0,0	0,0	
28300	Slavonice	Kostelec u Jihl.		Slavonice	K	1 231,5	1 021,5	45,0	0,0	0,0	0,0	0,0	0,0	0,0	
28300	Slavonice	Kostelec u Jihl.		Slavonice	K	1 586,3	408,6	18,0	51,0	0,0	0,0	0,0	0,0	0,0	
28301	Kostelec u Jihl.	Slavonice		Slavonice	K	2 837,5	0,0	45,0	13,0	1 430,1	63,0	0,0	0,0	0,0	
28301	Kostelec u Jihl.	Slavonice		Slavonice	K	1 021,5	1 021,5	18,0	51,0	0,0	0,0	0,0	0,0	0,0	
28304	Slavonice	Havlickův Brod		Slavonice	K	1 021,5	0,0	45,0	13,0	1 430,1	63,0	0,0	0,0	0,0	
28304	Slavonice	Havlickův Brod		Slavonice	K	1 586,3	408,6	18,0	51,0	0,0	0,0	0,0	0,0	0,0	
28306	Slavonice	Kostelec u Jihl.		Slavonice	K	2 837,5	0,0	45,0	13,0	1 430,1	63,0	0,0	0,0	0,0	
28306	Slavonice	Kostelec u Jihl.		Slavonice	K	881	681	3,0	0,0	0,0	0,0	0,0	0,0	0,0	
28307	Kostelec u Jihl.	Slavonice		Slavonice	K	385,9	385,9	17,0	0,0	0,0	0,0	0,0	0,0	0,0	
28307	Kostelec u Jihl.	Slavonice		Slavonice	K	658,3	158,9	7,0	22,0	0,0	0,0	0,0	0,0	0,0	
28308	Kostelec u Jihl.	Slavonice		Slavonice	K	1 293,9	0,0	0,0	5,0	658,3	29,0	0,0	0,0	0,0	
28308	Kostelec u Jihl.	Slavonice		Slavonice	K	1 021,5	1 021,5	45,0	13,0	0,0	0,0	0,0	0,0	0,0	
28308	Slavonice	Kostelec u Jihl.		Slavonice	K	1 586,3	408,6	18,0	51,0	0,0	0,0	0,0	0,0	0,0	
28309	Kostelec u Jihl.	Slavonice		Slavonice	K	881	681	3,0	0,0	0,0	0,0	0,0	0,0	0,0	
28309	Kostelec u Jihl.	Slavonice		Slavonice	K	385,9	385,9	17,0	0,0	0,0	0,0	0,0	0,0	0,0	
28309	Kostelec u Jihl.	Slavonice		Slavonice	K	658,3	158,9	7,0	22,0	0,0	0,0	0,0	0,0	0,0	
28309	Kostelec u Jihl.	Slavonice		Slavonice	K	1 293,9	0,0	0,0	5,0	658,3	29,0	0,0	0,0	0,0	
28310	Slavonice	Kostelec u Jihl.		Slavonice	K	881	681	3,0	0,0	0,0	0,0	0,0	0,0	0,0	
28310	Slavonice	Kostelec u Jihl.		Slavonice	K	1 407,4	1 407,4	62,0	0,0	0,0	0,0	0,0	0,0	0,0	
28310	Slavonice	Kostelec u Jihl.		Slavonice	K	2 224,6	567,5	25,0	73,0	0,0	0,0	0,0	0,0	0,0	
28311	Havlickův Brod	Slavonice		Slavonice	K	4 131,4	0,0	0,0	18,0	2 088,4	92,0	0,0	0,0	0,0	
28311	Havlickův Brod	Slavonice		Slavonice	K	1 021,5	1 021,5	45,0	13,0	0,0	0,0	0,0	0,0	0,0	
28311	Havlickův Brod	Slavonice		Slavonice	K	1 586,3	408,6	18,0	51,0	0,0	0,0	0,0	0,0	0,0	
28312	Slavonice	Kostelec u Jihl.		Slavonice	K	2 837,5	0,0	45,0	13,0	1 430,1	63,0	0,0	0,0	0,0	
28312	Slavonice	Kostelec u Jihl.		Slavonice	K	52,8	52,8	3,0	0,0	0,0	0,0	0,0	0,0	0,0	
28312	Slavonice	Kostelec u Jihl.		Slavonice	K	15,3	15,3	3,0	0,0	0,0	0,0	0,0	0,0	0,0	
28312	Slavonice	Kostelec u Jihl.		Slavonice	K	1 091,2	1 091,2	62,0	0,0	0,0	0,0	0,0	0,0	0,0	
28312	Slavonice	Kostelec u Jihl.		Slavonice	K	86,7	86,7	17,0	0,0	0,0	0,0	0,0	0,0	0,0	
28312	Slavonice	Kostelec u Jihl.		Slavonice	K	1 724,8	440,0	25,0	73,0	0,0	0,0	0,0	0,0	0,0	
28312	Slavonice	Kostelec u Jihl.		Slavonice	K	147,9	35,7	7,0	22,0	0,0	0,0	0,0	0,0	0,0	
28312	Slavonice	Kostelec u Jihl.		Slavonice	K	3 203,2	0,0	0,0	18,0	1 619,2	92,0	0,0	0,0	0,0	
28314	Slavonice	Kostelec u Jihl.		Slavonice	K	290,7	0,0	0,0	5,0	147,9	29,0	0,0	0,0	0,0	
28314	Slavonice	Kostelec u Jihl.		Slavonice	K	881	681	3,0	0,0	0,0	0,0	0,0	0,0	0,0	
28314	Slavonice	Kostelec u Jihl.		Slavonice	K	1 407,4	1 407,4	62,0	0,0	0,0	0,0	0,0	0,0	0,0	
28314	Slavonice	Kostelec u Jihl.		Slavonice	K	2 224,6	567,5	25,0	73,0	0,0	0,0	0,0	0,0	0,0	
28314	Slavonice	Kostelec u Jihl.		Slavonice	K	4 131,4	0,0	0,0	18,0	2 088,4	92,0	0,0	0,0	0,0	
28315	Kostelec u Jihl.	Slavonice		Slavonice	K	681	681	3,0	0,0	0,0	0,0	0,0	0,0	0,0	
28315	Kostelec u Jihl.	Slavonice		Slavonice	K	1 407,4	1 407,4	62,0	0,0	0,0	0,0	0,0	0,0	0,0	
28315	Kostelec u Jihl.	Slavonice		Slavonice	K	2 224,6	567,5	25,0	73,0	0,0	0,0	0,0	0,0	0,0	
28315	Kostelec u Jihl.	Slavonice		Slavonice	K	4 131,4	0,0	0,0	18,0	2 088,4	92,0	0,0	0,0	0,0	

Číslo vlaku	Východní zastávka vlaku	Cílová zastávka vlaku	Začátek	Konec	Dostup	Yukon v závazku veřejné služby ve vlaku na území kraje die GVD za období od 1.1.2010 do 11.12.2010		1. čtvrtletí 2010		2. čtvrtletí 2010		3. čtvrtletí 2010		Yukon v závazku veřejné služby ve vlaku na území kraje die GVD za období od 1.10.2010 do 11.12.2010	
						Yukon v závazku veřejné služby ve vlaku na území kraje die GVD za období od 1.1.2010 do 11.12.2010	Yukon v závazku veřejné služby ve vlaku na území kraje die GVD za období od 1.1.2010 do 11.12.2010	Celost. vedení ver. služby v kraji za	Celost. vedení ver. služby v závazku ve vlaku na území kraje die GVD za	Yukon v závazku veřejné služby ve vlaku na území kraje die GVD za období od 1.1.2010 do 11.12.2010	Yukon v závazku veřejné služby ve vlaku na území kraje die GVD za období od 1.1.2010 do 11.12.2010	Celost. vedení ver. služby v kraji za	Celost. vedení ver. služby v závazku ve vlaku na území kraje die GVD za	Yukon v závazku veřejné služby ve vlaku na území kraje die GVD za období od 1.10.2010 do 11.12.2010	Yukon v závazku veřejné služby ve vlaku na území kraje die GVD za období od 1.10.2010 do 11.12.2010
28318	Slavonice	Kostelec u Jihl.	Slavonice	Hr.VUSC 0310/0630 01	K	45,4	45,4	2,0	0,0	0,0	0,0	0,0	0,0	0,0	0,0
28319	Slavonice	Kostelec u Jihl.	Slavonice	Hr.VUSC 0310/0630 01	K	1.225,8	1.225,8	54,0	0,0	0,0	0,0	0,0	0,0	0,0	0,0
28319	Slavonice	Kostelec u Jihl.	Slavonice	Hr.VUSC 0310/0630 01	K	1.906,8	476,7	21,0	63,0	1.430,1	6,0	0,0	0,0	0,0	0,0
28319	Kostelec u Jihl.	Slavonice	Slavonice	Hr.VUSC 0310/0630 01	K	3.541,2	0,0	0,0	1.793,3	340,5	15,0	79,0	1.407,4	0,0	62,0
28319	Kostelec u Jihl.	Slavonice	Slavonice	Hr.VUSC 0310/0630 01	K	1.021,5	1.021,5	45,0	0,0	0,0	0,0	0,0	0,0	0,0	0,0
28319	Kostelec u Jihl.	Slavonice	Slavonice	Hr.VUSC 0310/0630 01	K	1.586,3	408,6	18,0	51,0	1.157,7	0,0	0,0	0,0	0,0	0,0
28319	Kostelec u Jihl.	Slavonice	Slavonice	Hr.VUSC 0310/0630 01	K	2.837,5	0,0	0,0	0,0	295,1	13,0	63,0	1.112,3	0,0	49,0
28320	Slavonice	Kostelec u Jihl.	Slavonice	Hr.VUSC 0310/0630 01	K	22,7	22,7	1,0	0,0	0,0	0,0	0,0	0,0	0,0	0,0
28320	Slavonice	Kostelec u Jihl.	Slavonice	Hr.VUSC 0310/0630 01	K	181,6	181,6	8,0	0,0	0,0	0,0	0,0	0,0	0,0	0,0
28321	Slavonice	Kostelec u Jihl.	Slavonice	Hr.VUSC 0310/0630 01	K	390,2	0,0	0,0	3,0	68,1	3,0	227,0	0,0	10,0	0,0
28321	Slavonice	Kostelec u Jihl.	Slavonice	Hr.VUSC 0310/0630 01	K	88,1	68,1	3,0	0,0	0,0	0,0	0,0	0,0	0,0	0,0
28321	Slavonice	Kostelec u Jihl.	Slavonice	Hr.VUSC 0310/0630 01	K	385,9	385,9	17,0	0,0	0,0	0,0	0,0	0,0	0,0	0,0
28321	Slavonice	Kostelec u Jihl.	Slavonice	Hr.VUSC 0310/0630 01	K	698,3	158,9	7,0	22,0	499,4	0,0	0,0	0,0	0,0	0,0
28323	Kostelec u Jihl.	Slavonice	Slavonice	Hr.VUSC 0310/0630 01	K	1.293,9	0,0	0,0	5,0	113,5	5,0	658,3	29,0	922,1	0,0
28323	Kostelec u Jihl.	Slavonice	Slavonice	Hr.VUSC 0310/0630 01	K	45,4	45,4	2,0	0,0	0,0	0,0	0,0	0,0	0,0	0,0
28323	Kostelec u Jihl.	Slavonice	Slavonice	Hr.VUSC 0310/0630 01	K	1.225,8	476,7	54,0	63,0	1.430,1	0,0	0,0	0,0	0,0	0,0
28323	Kostelec u Jihl.	Slavonice	Slavonice	Hr.VUSC 0310/0630 01	K	1.906,8	0,0	0,0	15,0	340,5	0,0	0,0	0,0	0,0	0,0
28323	Kostelec u Jihl.	Slavonice	Slavonice	Hr.VUSC 0310/0630 01	K	3.541,2	0,0	0,0	0,0	0,0	0,0	0,0	0,0	0,0	0,0
28323	Kostelec u Jihl.	Slavonice	Slavonice	Hr.VUSC 0310/0630 01	K	22,7	22,7	1,0	0,0	0,0	0,0	0,0	0,0	0,0	0,0
28323	Kostelec u Jihl.	Slavonice	Slavonice	Hr.VUSC 0310/0630 01	K	181,6	181,6	8,0	0,0	0,0	0,0	0,0	0,0	0,0	0,0
28323	Kostelec u Jihl.	Slavonice	Slavonice	Hr.VUSC 0310/0630 01	K	317,8	317,8	4,0	0,0	227,0	10,0	0,0	0,0	0,0	0,0
28323	Kostelec u Jihl.	Slavonice	Slavonice	Hr.VUSC 0310/0630 01	K	990,2	0,0	0,0	3,0	68,1	3,0	295,1	13,0	227,0	0,0
28327	Kostelec u Jihl.	Slavonice	Slavonice	Hr.VUSC 0310/0630 01	K	1.021,5	1.021,5	45,0	0,0	0,0	0,0	0,0	0,0	0,0	0,0
28327	Kostelec u Jihl.	Slavonice	Slavonice	Hr.VUSC 0310/0630 01	K	1.566,3	408,6	18,0	51,0	1.157,7	0,0	0,0	0,0	0,0	0,0
28327	Kostelec u Jihl.	Slavonice	Slavonice	Hr.VUSC 0310/0630 01	K	2.837,5	0,0	0,0	0,0	295,1	13,0	63,0	1.112,3	0,0	49,0
28329	Telč	Slavonice	Slavonice	Hr.VUSC 0310/0630 01	K	45,4	45,4	2,0	0,0	0,0	0,0	0,0	0,0	0,0	0,0
28329	Telč	Slavonice	Slavonice	Hr.VUSC 0310/0630 01	K	204,3	204,3	9,0	0,0	0,0	0,0	0,0	0,0	0,0	0,0
28329	Telč	Slavonice	Slavonice	Hr.VUSC 0310/0630 01	K	340,5	68,1	3,0	0,0	272,4	12,0	0,0	0,0	0,0	0,0
28330	Dačice	Slavonice	Slavonice	Hr.VUSC 0310/0630 01	K	703,7	703,7	3,0	0,0	45,4	2,0	363,2	0,0	16,0	0,0
28330	Dačice	Slavonice	Slavonice	Hr.VUSC 0310/0630 01	K	229,5	229,5	45,0	0,0	0,0	0,0	0,0	0,0	0,0	0,0
28330	Dačice	Slavonice	Slavonice	Hr.VUSC 0310/0630 01	K	351,9	91,8	18,0	51,0	280,1	0,0	0,0	0,0	0,0	0,0
28331	Kostelec u Jihl.	Slavonice	Slavonice	Hr.VUSC 0310/0630 01	K	637,5	0,0	0,0	13,0	66,3	0,0	321,3	63,0	249,9	0,0
28331	Kostelec u Jihl.	Slavonice	Slavonice	Hr.VUSC 0310/0630 01	K	270,0	270,0	45,0	0,0	0,0	0,0	0,0	0,0	0,0	0,0
28331	Kostelec u Jihl.	Slavonice	Slavonice	Hr.VUSC 0310/0630 01	K	31,5	31,5	45,0	0,0	0,0	0,0	0,0	0,0	0,0	0,0
28331	Kostelec u Jihl.	Slavonice	Slavonice	Hr.VUSC 0310/0630 01	K	414,0	108,0	18,0	51,0	306,0	0,0	0,0	0,0	0,0	0,0
28331	Kostelec u Jihl.	Slavonice	Slavonice	Hr.VUSC 0310/0630 01	K	48,3	12,6	18,0	51,0	35,7	0,0	0,0	0,0	0,0	0,0
28331	Kostelec u Jihl.	Slavonice	Slavonice	Hr.VUSC 0310/0630 01	K	750,0	0,0	0,0	13,0	78,0	13,0	378,0	63,0	294,0	0,0
28332	Dačice	Slavonice	Slavonice	Hr.VUSC 0310/0630 01	K	87,5	87,5	0,0	0,0	9,1	0,0	44,1	0,0	34,3	0,0
28332	Dačice	Slavonice	Slavonice	Hr.VUSC 0310/0630 01	K	229,5	229,5	45,0	0,0	0,0	0,0	63,0	0,0	49,0	0,0
28332	Dačice	Slavonice	Slavonice	Hr.VUSC 0310/0630 01	K	351,9	91,8	18,0	51,0	280,1	0,0	0,0	0,0	0,0	0,0
28332	Dačice	Slavonice	Slavonice	Hr.VUSC 0310/0630 01	K	637,5	0,0	0,0	13,0	66,3	0,0	321,3	63,0	249,9	0,0
28333	Kostelec u Jihl.	Slavonice	Slavonice	Hr.VUSC 0310/0630 01	K	229,5	229,5	45,0	0,0	0,0	0,0	0,0	0,0	0,0	0,0
28333	Kostelec u Jihl.	Slavonice	Slavonice	Hr.VUSC 0310/0630 01	K	351,9	91,8	18,0	51,0	280,1	0,0	0,0	0,0	0,0	0,0
28333	Kostelec u Jihl.	Slavonice	Slavonice	Hr.VUSC 0310/0630 01	K	637,5	0,0	0,0	13,0	66,3	0,0	321,3	63,0	249,9	0,0
28334	Dačice	Slavonice	Slavonice	Hr.VUSC 0310/0630 01	K	637,5	637,5	0,0	0,0	0,0	0,0	0,0	0,0	0,0	0,0
28334	Dačice	Slavonice	Slavonice	Hr.VUSC 0310/0630 01	K	321,3	321,3	13,0	0,0	66,3	0,0	63,0	249,9	0,0	49,0
28336	Dačice	Slavonice	Slavonice	Hr.VUSC 0310/0630 01	K	637,5	637,5	0,0	0,0	0,0	0,0	0,0	0,0	0,0	0,0
28336	Dačice	Slavonice	Slavonice	Hr.VUSC 0310/0630 01	K	5,1	5,1	1,0	0,0	0,0	0,0	0,0	0,0	0,0	0,0
28336	Dačice	Slavonice	Slavonice	Hr.VUSC 0310/0630 01	K	40,8	40,8	8,0	0,0	0,0	0,0	0,0	0,0	0,0	0,0
28336	Dačice	Slavonice	Slavonice	Hr.VUSC 0310/0630 01	K	71,4	20,4	4,0	0,0	51,0	0,0	10,0	0,0	0,0	0,0
28340	Slavonice	V.Pěčín	Slavonice	Hr.VUSC 0310/0630 01	K	132,6	132,6	0,0	0,0	15,3	3,0	66,3	13,0	51,0	0,0
28340	Slavonice	V.Pěčín	Slavonice	Hr.VUSC 0310/0630 01	K	195,3	195,3	9,0	0,0	0,0	0,0	0,0	0,0	0,0	0,0

Číslo vlaku	Východní zastávka vlaku	Cílová zastávka vlaku	Začátek	Konec	Dotah	Výkon v závazku veřejné služby ve výkmu na území kraje die GVD za období od 1.1.2010 do 11.12.2010		1. čtvrtletí 2010		2. čtvrtletí 2010		3. čtvrtletí 2010		Výkon v závazku veřejné služby ve výkmu na území kraje die GVD za období od 1.10.2010 do 11.12.2010	
						Výkon v závazku veřejné služby ve výkmu na území kraje die GVD za	Četnost vedení vlaku v závazku veřejné služby v kraji za	Výkon v závazku veřejné služby ve výkmu na území kraje die GVD za	Četnost vedení vlaku v závazku veřejné služby v kraji za	Výkon v závazku veřejné služby ve výkmu na území kraje die GVD za	Četnost vedení vlaku v závazku veřejné služby v kraji za	Výkon v závazku veřejné služby ve výkmu na území kraje die GVD za	Četnost vedení vlaku v závazku veřejné služby v kraji za	Výkon v závazku veřejné služby ve výkmu na území kraje die GVD za	Četnost vedení vlaku v závazku veřejné služby v kraji za
28340	Slavonice	V. Pěčín	Slavonice	V. Pěčín	K	303,8	65,1	3,0	238,7	11,0	0,0	0,0	0,0	0,0	
28340	Slavonice	V. Pěčín	Slavonice	V. Pěčín	K	629,3	0,0	0,0	43,4	2,0	14,0	282,1	13,0	0,0	
28341	Telč	Slavonice	hr.VUSC 0310/0630 01	Slavonice	K	1 021,5	1 021,5	0,0	0,0	0,0	0,0	0,0	0,0	0,0	
28341	Telč	Slavonice	hr.VUSC 0310/0630 01	Slavonice	K	1 566,3	408,6	18,0	1 157,7	51,0	0,0	0,0	0,0	0,0	
28343	Telč	Slavonice	hr.VUSC 0310/0630 01	Slavonice	K	1 021,5	1 021,5	0,0	0,0	0,0	0,0	0,0	0,0	0,0	
28343	Telč	Slavonice	hr.VUSC 0310/0630 01	Slavonice	K	1 566,3	408,6	18,0	1 157,7	51,0	0,0	0,0	0,0	0,0	
28344	Slavonice	Telč	Slavonice	hr.VUSC 0310/0630 01	K	45,4	45,4	2,0	0,0	13,0	1 430,1	63,0	0,0	49,0	
28344	Slavonice	Telč	Slavonice	hr.VUSC 0310/0630 01	K	1 225,8	1 225,8	54,0	0,0	0,0	0,0	0,0	0,0	0,0	
28344	Slavonice	Telč	Slavonice	hr.VUSC 0310/0630 01	K	1 906,8	476,7	21,0	1 430,1	63,0	0,0	0,0	0,0	0,0	
28345	Telč	Slavonice	hr.VUSC 0310/0630 01	Slavonice	K	3 541,2	0,0	0,0	340,5	15,0	79,0	1 407,4	62,0	0,0	
28360	Slavonice	Dalice	Slavonice	Slavonice	K	792,0	792,0	0,0	0,0	13,0	1 430,1	63,0	0,0	49,0	
28360	Slavonice	Dalice	Slavonice	Slavonice	K	1 214,4	316,8	18,0	897,6	51,0	0,0	0,0	0,0	0,0	
28360	Slavonice	Dalice	Slavonice	Slavonice	K	2 200,0	0,0	0,0	228,8	13,0	1 108,8	63,0	0,0	49,0	
28361	V. Pěčín	Slavonice	V. Pěčín	Slavonice	K	195,3	195,3	9,0	0,0	0,0	0,0	0,0	0,0	0,0	
28361	V. Pěčín	Slavonice	V. Pěčín	Slavonice	K	303,8	65,1	3,0	238,7	11,0	0,0	0,0	0,0	0,0	
28361	V. Pěčín	Slavonice	V. Pěčín	Slavonice	K	629,3	0,0	0,0	43,4	2,0	14,0	282,1	13,0	0,0	
28363	Dalice	Slavonice	Dalice	Slavonice	K	792,0	792,0	0,0	0,0	0,0	0,0	0,0	0,0	0,0	
28363	Dalice	Slavonice	Dalice	Slavonice	K	1 214,4	316,8	18,0	897,6	51,0	0,0	0,0	0,0	0,0	
28363	Dalice	Slavonice	Dalice	Slavonice	K	2 200,0	0,0	0,0	228,8	13,0	1 108,8	63,0	0,0	49,0	
28364	Slavonice	Dalice	Slavonice	Dalice	K	17,6	17,6	1,0	0,0	0,0	0,0	0,0	0,0	0,0	
28364	Slavonice	Dalice	Slavonice	Dalice	K	932,8	932,8	53,0	0,0	0,0	0,0	0,0	0,0	0,0	
28364	Slavonice	Dalice	Slavonice	Dalice	K	1 460,8	387,2	22,0	1 073,6	61,0	0,0	0,0	0,0	0,0	
28365	Dalice	Slavonice	Slavonice	Slavonice	K	2 710,4	0,0	0,0	281,6	16,0	1 355,2	77,0	0,0	61,0	
28365	Dalice	Slavonice	Slavonice	Slavonice	K	17,6	17,6	1,0	0,0	0,0	0,0	0,0	0,0	0,0	
28365	Dalice	Slavonice	Slavonice	Slavonice	K	932,8	932,8	53,0	0,0	0,0	0,0	0,0	0,0	0,0	
28365	Dalice	Slavonice	Slavonice	Slavonice	K	1 460,8	387,2	22,0	1 073,6	61,0	0,0	0,0	0,0	0,0	
28373	Telč	Dalice	hr.VUSC 0310/0630 01	Dalice	K	229,5	229,5	45,0	281,6	16,0	1 355,2	77,0	0,0	61,0	
28373	Telč	Dalice	hr.VUSC 0310/0630 01	Dalice	K	351,9	91,8	18,0	260,1	51,0	0,0	0,0	0,0	0,0	
28373	Telč	Dalice	hr.VUSC 0310/0630 01	Dalice	K	637,5	0,0	0,0	66,3	13,0	321,3	63,0	0,0	49,0	
28374	Dalice	Telč	Dalice	hr.VUSC 0310/0630 01	K	229,5	229,5	45,0	0,0	0,0	0,0	0,0	0,0	0,0	
28374	Dalice	Telč	Dalice	hr.VUSC 0310/0630 01	K	351,9	91,8	18,0	260,1	51,0	0,0	0,0	0,0	0,0	
28374	Dalice	Telč	Dalice	hr.VUSC 0310/0630 01	K	637,5	0,0	0,0	66,3	13,0	321,3	63,0	0,0	49,0	
28376	Dalice	Telč	Dalice	hr.VUSC 0310/0630 01	K	229,5	229,5	45,0	0,0	0,0	0,0	0,0	0,0	0,0	
28376	Dalice	Telč	Dalice	hr.VUSC 0310/0630 01	K	351,9	91,8	18,0	260,1	51,0	0,0	0,0	0,0	0,0	
28376	Dalice	Telč	Dalice	hr.VUSC 0310/0630 01	K	637,5	0,0	0,0	66,3	13,0	321,3	63,0	0,0	49,0	
28377	Telč	Dalice	hr.VUSC 0310/0630 01	Dalice	K	229,5	229,5	45,0	0,0	0,0	0,0	0,0	0,0	0,0	
28377	Telč	Dalice	hr.VUSC 0310/0630 01	Dalice	K	351,9	91,8	18,0	260,1	51,0	0,0	0,0	0,0	0,0	
28377	Telč	Dalice	hr.VUSC 0310/0630 01	Dalice	K	637,5	0,0	0,0	66,3	13,0	321,3	63,0	0,0	49,0	
28390	km 52,900	Dalice	km 52,900	Dalice	K	72,0	72,0	45,0	0,0	0,0	0,0	0,0	0,0	0,0	
28390	km 52,900	Dalice	km 52,900	Dalice	K	110,4	28,8	18,0	81,6	51,0	0,0	0,0	0,0	0,0	
28390	km 52,900	Dalice	km 52,900	Dalice	K	200,0	0,0	0,0	20,8	13,0	100,8	63,0	0,0	49,0	
28400	Tábor	Bechyně	Tábor	Bechyně	K	1 084,5	1 084,5	45,0	0,0	0,0	0,0	0,0	0,0	0,0	
28400	Tábor	Bechyně	Tábor	Bechyně	K	1 662,9	433,8	18,0	1 229,1	51,0	0,0	0,0	0,0	0,0	
28401	Bechyně	Tábor	Bechyně	Tábor	K	3 012,5	0,0	0,0	313,3	13,0	1 518,3	63,0	0,0	49,0	
28401	Bechyně	Tábor	Bechyně	Tábor	K	1 084,5	1 084,5	45,0	0,0	0,0	0,0	0,0	0,0	0,0	
28401	Bechyně	Tábor	Bechyně	Tábor	K	2 361,8	602,5	25,0	1 759,3	73,0	0,0	0,0	0,0	0,0	
28401	Bechyně	Tábor	Bechyně	Tábor	K	4 386,2	0,0	0,0	433,8	18,0	2 217,2	92,0	0,0	72,0	
28401	Bechyně	Tábor	Bechyně	Tábor	K	1 084,5	1 084,5	45,0	0,0	0,0	0,0	0,0	0,0	0,0	
28401	Bechyně	Tábor	Bechyně	Tábor	K	1 662,9	433,8	18,0	1 229,1	51,0	0,0	0,0	0,0	0,0	
28401	Bechyně	Tábor	Bechyně	Tábor	K	3 012,5	0,0	0,0	313,3	13,0	1 518,3	63,0	0,0	49,0	

Číslo vliaku	Vychodzí zastávka vliaku	Cílová zastávka vliaku	Začátek	Konec	Dotazník	Výkon v závazku veřejné služby ve vlně na území kraje die GVD za období od 1.1.2010 do 31.12.2010	Výkon v závazku veřejné služby ve vlně na území kraje die GVD za 1. čtvrtletí 2010	Číselnost vedení vliaku v závazku veřejné služby v kraji za 1. čtvrtletí 2010	Výkon v závazku veřejné služby ve vlně na území kraje die GVD za 2. čtvrtletí 2010	Číselnost vedení vliaku v závazku veřejné služby v kraji za 2. čtvrtletí 2010	Výkon v závazku veřejné služby ve vlně na území kraje die GVD za 3. čtvrtletí 2010	Číselnost vedení vliaku v závazku veřejné služby v kraji za 3. čtvrtletí 2010	Výkon v závazku veřejné služby ve vlně na území kraje die GVD za období od 1.10.2010 do 31.12.2010	Číselnost vedení vliaku v závazku veřejné služby v kraji za období od 1.10.2010 do 31.12.2010
28403	Bečyně	Tábor	Bečyně	Tábor	K	1 084,5	1 084,5	45,0	0,0	0,0	0,0	0,0	0,0	0,0
28403	Bečyně	Tábor	Bečyně	Tábor	K	1 662,9	433,8	18,0	1 229,1	13,0	0,0	0,0	51,0	0,0
28403	Bečyně	Tábor	Bečyně	Tábor	K	3 012,5	0,0	0,0	313,3	0,0	0,0	0,0	1 809,9	0,0
28404	Tábor	Bečyně	Tábor	Bečyně	K	1 084,5	1 084,5	45,0	0,0	0,0	0,0	0,0	1 809,9	0,0
28404	Tábor	Bečyně	Tábor	Bečyně	K	1 084,5	0,0	0,0	0,0	0,0	0,0	0,0	1 809,9	0,0
28404	Tábor	Bečyně	Tábor	Bečyně	K	3 012,5	0,0	0,0	1 229,1	51,0	0,0	0,0	0,0	0,0
28405	Bečyně	Tábor	Bečyně	Tábor	K	48,2	48,2	2,0	0,0	0,0	0,0	0,0	1 809,9	49,0
28405	Bečyně	Tábor	Bečyně	Tábor	K	409,7	409,7	17,0	0,0	0,0	0,0	0,0	0,0	0,0
28406	Tábor	Bečyně	Tábor	Bečyně	K	72,3	72,3	3,0	0,0	0,0	0,0	0,0	0,0	0,0
28406	Tábor	Bečyně	Tábor	Bečyně	K	409,7	409,7	17,0	0,0	0,0	0,0	0,0	0,0	0,0
28406	Tábor	Bečyně	Tábor	Bečyně	K	698,9	188,7	7,0	530,2	0,0	0,0	0,0	0,0	0,0
28406	Tábor	Bečyně	Tábor	Bečyně	K	1 373,7	0,0	0,0	120,5	22,0	0,0	0,0	554,3	23,0
28407	Bečyně	Tábor	Bečyně	Tábor	K	1 084,5	1 084,5	45,0	0,0	0,0	0,0	0,0	0,0	0,0
28407	Bečyně	Tábor	Bečyně	Tábor	K	1 662,9	433,8	18,0	1 229,1	13,0	0,0	0,0	51,0	0,0
28410	Tábor	Bečyně	Tábor	Bečyně	K	3 012,5	0,0	0,0	313,3	0,0	0,0	0,0	1 809,9	0,0
28410	Tábor	Bečyně	Tábor	Bečyně	K	72,3	72,3	3,0	0,0	0,0	0,0	0,0	0,0	0,0
28410	Tábor	Bečyně	Tábor	Bečyně	K	1 494,2	1 494,2	62,0	0,0	0,0	0,0	0,0	0,0	0,0
28410	Tábor	Bečyně	Tábor	Bečyně	K	2 361,8	602,5	25,0	1 759,3	73,0	0,0	0,0	0,0	0,0
28410	Tábor	Bečyně	Tábor	Bečyně	K	4 386,2	0,0	0,0	433,8	18,0	0,0	0,0	1 735,2	72,0
28411	Bečyně	Tábor	Bečyně	Tábor	K	72,3	72,3	3,0	0,0	0,0	0,0	0,0	0,0	0,0
28411	Bečyně	Tábor	Bečyně	Tábor	K	1 494,2	1 494,2	62,0	0,0	0,0	0,0	0,0	0,0	0,0
28411	Bečyně	Tábor	Bečyně	Tábor	K	2 361,8	602,5	25,0	1 759,3	73,0	0,0	0,0	0,0	0,0
28412	Tábor	Bečyně	Tábor	Bečyně	K	4 386,2	0,0	0,0	0,0	0,0	0,0	0,0	0,0	0,0
28412	Tábor	Bečyně	Tábor	Bečyně	K	72,3	72,3	3,0	0,0	0,0	0,0	0,0	1 735,2	72,0
28412	Tábor	Bečyně	Tábor	Bečyně	K	1 494,2	1 494,2	62,0	0,0	0,0	0,0	0,0	0,0	0,0
28412	Tábor	Bečyně	Tábor	Bečyně	K	2 361,8	602,5	25,0	1 759,3	73,0	0,0	0,0	0,0	0,0
28412	Tábor	Bečyně	Tábor	Bečyně	K	4 386,2	0,0	0,0	0,0	0,0	0,0	0,0	0,0	0,0
28413	Bečyně	Tábor	Bečyně	Tábor	K	72,3	72,3	3,0	0,0	0,0	0,0	0,0	0,0	0,0
28413	Bečyně	Tábor	Bečyně	Tábor	K	1 494,2	1 494,2	62,0	0,0	0,0	0,0	0,0	0,0	0,0
28413	Bečyně	Tábor	Bečyně	Tábor	K	2 361,8	602,5	25,0	1 759,3	73,0	0,0	0,0	0,0	0,0
28413	Bečyně	Tábor	Bečyně	Tábor	K	4 386,2	0,0	0,0	433,8	18,0	0,0	0,0	1 735,2	72,0
28414	Tábor	Bečyně	Tábor	Bečyně	K	72,3	72,3	3,0	0,0	0,0	0,0	0,0	0,0	0,0
28414	Tábor	Bečyně	Tábor	Bečyně	K	1 494,2	1 494,2	62,0	0,0	0,0	0,0	0,0	0,0	0,0
28414	Tábor	Bečyně	Tábor	Bečyně	K	2 361,8	602,5	25,0	1 759,3	73,0	0,0	0,0	0,0	0,0
28415	Bečyně	Tábor	Bečyně	Tábor	K	4 386,2	0,0	0,0	0,0	0,0	0,0	0,0	0,0	0,0
28415	Bečyně	Tábor	Bečyně	Tábor	K	72,3	72,3	3,0	0,0	0,0	0,0	0,0	0,0	0,0
28415	Bečyně	Tábor	Bečyně	Tábor	K	1 494,2	1 494,2	62,0	0,0	0,0	0,0	0,0	0,0	0,0
28415	Bečyně	Tábor	Bečyně	Tábor	K	2 361,8	602,5	25,0	1 759,3	73,0	0,0	0,0	0,0	0,0
28416	Tábor	Bečyně	Tábor	Bečyně	K	4 386,2	0,0	0,0	433,8	18,0	0,0	0,0	1 735,2	72,0
28416	Tábor	Bečyně	Tábor	Bečyně	K	72,3	72,3	3,0	0,0	0,0	0,0	0,0	0,0	0,0
28416	Tábor	Bečyně	Tábor	Bečyně	K	1 494,2	1 494,2	62,0	0,0	0,0	0,0	0,0	0,0	0,0
28416	Tábor	Bečyně	Tábor	Bečyně	K	2 361,8	602,5	25,0	1 759,3	73,0	0,0	0,0	0,0	0,0
28417	Bečyně	Tábor	Bečyně	Tábor	K	72,3	72,3	3,0	0,0	0,0	0,0	0,0	0,0	0,0
28417	Bečyně	Tábor	Bečyně	Tábor	K	1 494,2	1 494,2	62,0	0,0	0,0	0,0	0,0	0,0	0,0
28417	Bečyně	Tábor	Bečyně	Tábor	K	2 361,8	602,5	25,0	1 759,3	73,0	0,0	0,0	0,0	0,0
28418	Tábor	Bečyně	Tábor	Bečyně	K	4 386,2	0,0	0,0	0,0	0,0	0,0	0,0	0,0	0,0
28418	Tábor	Bečyně	Tábor	Bečyně	K	72,3	72,3	3,0	0,0	0,0	0,0	0,0	0,0	0,0
28418	Tábor	Bečyně	Tábor	Bečyně	K	1 494,2	1 494,2	62,0	0,0	0,0	0,0	0,0	0,0	0,0
28418	Tábor	Bečyně	Tábor	Bečyně	K	2 361,8	602,5	25,0	1 759,3	73,0	0,0	0,0	0,0	0,0
28419	Bečyně	Tábor	Bečyně	Tábor	K	4 386,2	0,0	0,0	433,8	18,0	0,0	0,0	1 735,2	72,0
28419	Bečyně	Tábor	Bečyně	Tábor	K	72,3	72,3	3,0	0,0	0,0	0,0	0,0	0,0	0,0
28419	Bečyně	Tábor	Bečyně	Tábor	K	1 494,2	1 494,2	62,0	0,0	0,0	0,0	0,0	0,0	0,0

Příloha č. 3 ke smlouvě o závazku veřejné služby v drážní dopravě

Číslo vlaku	Vychodzí zastávka vlaku	Cílová zastávka vlaku	Začátek	Konec	Donátor	Výkon v závazku veřejné služby ve vlkm na území kraje dle GVD za období od 1.10.2010 do 11.12.2010		1. čtvrtletí 2010		2. čtvrtletí 2010		3. čtvrtletí 2010		Výkon v závazku veřejné služby ve vlkm na území kraje dle GVD za období od 1.10.2010 do 11.12.2010	
						Výkon v závazku veřejné služby ve vlkm na území kraje dle GVD za	Činnost vedení vlaku v závazku veřejné služby v kraji za	Výkon v závazku veřejné služby ve vlkm na území kraje dle GVD za	Činnost vedení vlaku v závazku veřejné služby v kraji za	Výkon v závazku veřejné služby ve vlkm na území kraje dle GVD za	Činnost vedení vlaku v závazku veřejné služby v kraji za	Výkon v závazku veřejné služby ve vlkm na území kraje dle GVD za	Činnost vedení vlaku v závazku veřejné služby v kraji za		
28419	Bechyně	Tábor	Bechyně	Tábor	K	2 381,8	602,5	25,0	1 759,3	73,0	0,0	0,0	0,0	0,0	
28419	Bechyně	Tábor	Bechyně	Tábor	K	4 386,2	0,0	0,0	4 338	18,0	2 217,2	92,0	1 735,2	72,0	
28420	Tábor	Bechyně	Tábor	Bechyně	K	1 084,5	1 084,5	45,0	0,0	0,0	0,0	0,0	0,0	0,0	
28420	Tábor	Bechyně	Tábor	Bechyně	K	1 682,9	433,8	18,0	1 229,1	51,0	0,0	0,0	0,0	0,0	
28420	Tábor	Bechyně	Tábor	Bechyně	K	3 072,5	0,0	0,0	3 13,3	13,0	1 518,3	63,0	1 180,9	49,0	
28421	Bechyně	Tábor	Bechyně	Tábor	K	72,3	72,3	3,0	0,0	0,0	0,0	0,0	0,0	0,0	
28421	Bechyně	Tábor	Bechyně	Tábor	K	1 484,2	1 484,2	62,0	0,0	0,0	0,0	0,0	0,0	0,0	
28421	Bechyně	Tábor	Bechyně	Tábor	K	2 361,8	602,5	25,0	1 759,3	73,0	0,0	0,0	0,0	0,0	
28421	Bechyně	Tábor	Bechyně	Tábor	K	4 386,2	0,0	0,0	4 338	18,0	2 217,2	92,0	1 735,2	72,0	
28422	Tábor	Bechyně	Tábor	Bechyně	K	72,3	72,3	3,0	0,0	0,0	0,0	0,0	0,0	0,0	
28422	Tábor	Bechyně	Tábor	Bechyně	K	498,7	409,7	17,0	0,0	0,0	0,0	0,0	0,0	0,0	
28422	Tábor	Bechyně	Tábor	Bechyně	K	698,9	168,7	7,0	530,2	22,0	0,0	0,0	0,0	0,0	
28422	Tábor	Bechyně	Tábor	Bechyně	K	1 373,7	0,0	0,0	1 20,5	5,0	698,9	29,0	554,3	23,0	
		Součet výkonů spojí ve vlkm				5 103 571,1	1 347 135,2		1 356 447,8		1 338 388,6		1 061 599,5		

JIKORD s.r.o.
U Zimního stadionu 1552/2, 370 76 České Budějovice

PROTOKOL číslo **Ž / 2010**

Obchodní jméno dopravce:	České dráhy, a.s.	JHMD, a.s.
Adresa dopravce:	Nábřeží L.Svobody 12, 11015 Praha 1	Nádražní 203/II, 37701 J.Hradec
IČ:	70994226	62509870

Kontrola provedena:

dne: v čase od: do:

v dopravně:

ve vlaku: číslo: v úseku z: do:

v autobusu NAD: v úseku z: do:

průměrná frekvence (počet osob):

Zjištěné závady:

kód:	popis závady:

Udaje podle potřeby rozveďte na druhé straně, snímky popište.

Fotodokumentace připojena: ano ne

Počet snímků v příloze:

Návrh sankce: ano ne

Za závady (kód):

Kontrolu provedl: jméno: podpis:

Evidováno v knize kontrol: dne: podpis: