

Pozemkový fond České republiky

Sídlo: Praha 3, Husinecká 1024/11a, PSČ 130 00,

zastoupený JUDr. Jarmilou Báčovou, vedoucí Odloučeného pracoviště PF ČR v Brně,
adresa: Hroznová 17, 603 00 Brno.

IČ: 45797072

DIČ: CZ45797072

Zapsán v obchodním rejstříku vedeném Městským soudem v Praze, odd. A, vložka 6664

Bankovní spojení: GE Money Bank, a.s., obchodní místo GEMB a.s. Brno – Křížová 18,
60300 Brno, č. účtu 133908514/0600

(dále jen „pronajímatel“)

- na straně jedné -

a

obchodní firma: **ZD Čebín**
Sídlo: Čebín 448, PSČ 664 23
IČ: 13695924
DIČ: CZ 13695924

Zapsána v obchodním rejstříku vedeném Krajským soudem v Brně, odd. Dr XXXVII, vložka
2227

Osoby oprávněné jednat za právnickou osobu: Ing. Antonín Dvořák předseda představenstva
(dále jen "nájemce")

- na straně druhé -

uzavírají tento

**dodatek č. 9
k nájemní smlouvě č. 94N03/23**

Čl. I

Smluvní strany uzavřely dne 9.6.2003 nájemní smlouvu č. 94N03/23 (dále jen
"smlouva").

Čl. II

1) Dne 5.2.2009 nabyla vlastnické právo k nemovitosti

obec	kat. území	druh evidence	parcela č.
Sentice	Sentice	pozemky dle katastru nemovitostí (KN)	1314

třetí osoba základě smlouvy č.
2PR09/23.

Ode dne podání návrhu na vklad smlouvy na katastrální úřad nenáleží pronajímateli nájemné.

2) Smluvní strany se dohodly na tom, že s ohledem na skutečnosti uvedené v příloze
č. 1 tohoto dodatku vrátí Pozemkový fond ČR přijaté plnění z neplatné části smlouvy, a to
snížením splátky nájemného k 1.10.2010.

Prohlášení o neplatnosti části nájemní smlouvy je nedílnou přílohou č. 1 tohoto
dodatku.

3) Smluvní strany odsouhlasily na základě oznámení katastrálního úřadu o opravě
chyby v údajích KN č.j. OR-554/2008-703 změnu výměry u níže uvedeného pozemku
následovně:

obec	kat. území	druh evidence	parcela č.	výměra (m ²)	druh pozemku
Čebín	Čebín	pozemky dle katastru nemovitostí (KN)	368 /24	2192	orná půda

Informace parcelách tvoří přílohu č.2 a je nedílnou součástí tohoto dodatku.

4) Smluvní strany se dohodly na rozšíření předmětu nájmu o níže uvedené pozemky

obec	kat. území	druh evidence	parcela č.	výměra (m ²)	druh pozemku
Chudčice	Chudčice	pozemky dle katastru nemovitostí (KN)	948 /3	72	zastavěná plocha
Chudčice	Chudčice	pozemky dle katastru nemovitostí (KN)	955 /15	4673	ostatní pl. manipulační

Informace parcelách tvoří přílohu č.3 a je nedílnou součástí tohoto dodatku.

Zákres pozemků tvoří přílohu č.4 a je nedílnou součástí tohoto dodatku

Čl. III

Smluvní strany se dohodly na tom, že s ohledem na skutečnosti uvedené v čl. II tohoto dodatku se nově stanovuje výše ročního nájemného na částku 8979,- Kč (slovy: osmtisícdevětsetšedesátdevět korun českých).

K 1.10.2010 je nájemce povinen zaplatit částku 6378,- Kč (slovy: šesttisícčtřístadesátosm korun českých).

Stanovení nájemného tvoří přílohu č.5, která je nedílnou součástí tohoto dodatku.

Čl. IV

Tento dodatek nabývá platnosti a účinnosti dnem podpisu oběma smluvními stranami.

Čl. V

Tento dodatek je vyhotoven ve třech stejnopisech, z nichž každý má platnost originálu. Jeden stejnopis přebírá nájemce a ostatní jsou určeny pro pronajímatele.

Čl. VI

Smluvní strany po přečtení tohoto dodatku prohlašují, že s jeho obsahem souhlasí a že je shodným projevem jejich vážné a svobodné vůle, a na důkaz toho připojují své podpisy.

V Brně dne 18.8.2010

Pozemkový fond ČR
Odloučené pracoviště Brno
Hroznová 17
603 00 Brno

.....
Pozemkový fond České republiky
JUDr. Jarmila Báčová
vedoucí Odloučeného pracoviště Brno
pronajímatel

ZD ČEBÍN
664 23 Čebín 448
IČO: 13695924 DIČ: CZ13695924
☎ 549 424 176 Fax: 549 424 322

.....
ZD Čebín
Ing. Antonín Dvořák, předseda
nájemce

Za správnost: Ing. Malušek Vlastimil

Příloha č. 1

Pozemkový fond České republiky

Sídlo: Praha 3, Husinecká 1024/11a, PSČ 130 00

zastoupený JUDr. Jarmilou Báčovou, vedoucí Odloučeného pracoviště PF ČR v Brně,

adresa: Brno, Hroznová 17, PSČ 603 00,

IČ: 45797072, DIČ: CZ 45797072

Zapsán v obchodním rejstříku vedeném Městským soudem v Praze, odd. A, vložka 6664

Bankovní spojení: GE Money Bank, a.s., obchodní místo GEMB a.s. Brno – Křížová 18, 60300 Brno, 133908514/0600

- na straně jedné –

a

obchodní firma: **ZD Čebín**

Sídlo: Čebín 448, PSČ 664 23

IČ: 13695924

DIČ: CZ 13695924

Zapsána v obchodním rejstříku vedeném Krajským soudem v Brně, odd. Dr XXXVII, vložka 2227

Osoby oprávněné jednat za právnickou osobu: Ing. Antonín Dvořák předseda představenstva

- na straně druhé –

činí toto

prohlášení o neplatnosti části nájemní smlouvy č. 94N03/23

Pozemkový fond ČR a ZD Čebín, tímto shodně prohlašují, že nájemní smlouva č. 94N03/23, uzavřená dne 9.6.2003, je neplatná v části:

1) týkající se pozemku

obec	kat. území	druh evidence	parcela č.
Čebín	Čebín	pozemky dle katastru nemovitostí (KN)	413 /3

a to od počátku, neboť výše uvedené nemovitost není ve správě Pozemkového fondu ČR.

Důvod: na základě oznámení katastrálního úřadu o opravě chyby v údajích KN č.j. OR 385/2008-703 se jedná o pozemek ve vlastnictví fyzických osob

Nájemní smlouva č. 103N08/23 tedy v předmětné části nikdy platně nevznikla.

2) týkající se pozemků

obec	kat. území	druh evidence	parcela č.
Čebín	Čebín	pozemky dle katastru nemovitostí (KN)	2142
Čebín	Čebín	pozemky dle katastru nemovitostí (KN)	2506 /4
Čebín	Čebín	pozemky dle katastru nemovitostí (KN)	2506 /5

a to od 18.8.2008 - oznámení katastrálního úřadu o opravě chyby v údajích KN.


Důvod: na základě oznámení katastrálního úřadu o opravě chyby v údajích KN č.j. OR-554/2008-703 byly pozemky zrušeny.

Vypořádání vzájemných závazků z předmětné části smlouvy bude provedeno v dodatku č. 9 k nájemní smlouvě č. 94N03/23. Toto prohlášení je nedílnou přílohou č.1 tohoto dodatku.

V Brně dne 18.8.2010

Pozemkový fond ČR
Odloučené pracoviště Brno
Hroznová 17
603 00 Brno

ZD ČEBÍN
664 23 Čebín 448
IČO: 13695924 OIČ: CZ13695924
☎ 549 424 176 Fax: 549 424 322


.....
Pozemkový fond České republiky
JUDr. Jarmila Báčová
vedoucí Odloučeného pracoviště Brno

.....
ZD Čebín
Ing. Antonín Dvořák, předseda

Za správnost: Ing. Malušek Vlastimil



.....
Katastr
Parcel
Vým
Dru
Ři
C

Informace o parcele

Obec	Brno-venkov	Obec	Čebín
Katastrální území	618764 Čebín		
Parcela	368/24	(18.8.2008)	
Výměra	2191 m2		
Druh pozemku	orná půda		
Řízení	Z-24983/2008 Řízení ukončeno	Parcelní skupina	Katastr nemovitostí - pozemkové
Ochrana pozemku	zemědělský půdní fond (17.12.2007)		
BPEJ	Kód:30810, Výměra bon.Dílu:592 m2		
	Kód:35800, Výměra bon.Dílu:1599 m2		
Mapový list	DKM		
LV	Název	Podíl	Typ práv. vztahu
10002	Česká republika	1/1	Vlastnické právo
	Pozemkový fond České republiky, Cast obce:Žižkov Husinecká 1024/11a- Praha, 13000	1/1	Správa nemovitostí ve vlastnictví státu

Jiné právní vztahy k pozemku

Řízení	Z-38456/2007 Řízení ukončeno
Popis řízení	OO -Čebín
Název právního vztahu	Změna číslování parcel
Podstata právního vztahu	původní par. PK č. 2121/2, 2128/2 dány do scelení (náhrada v M.K. lit. "mm" PO 2137). Po přečíslování zůstává pod označením jako par. PK č. 2128/2.
Povinnost k parcele	Parcelní číslo: 368/24, Parcelní skupina:2, na KÚ:618764-Čebín

Počet parcel	1
Výměra celkem[m ²]	2191

ZD ČEBÍN
664 23 Čebín 448
IČO: 13695924 DIČ: CZ13695924
☎ 549 424 176 Fax: 549 424 322

Am

Okres		Brno-venkov	Obec	Chudčice
Katastrální území		654591 Chudčice		
Parcela		948/3 (9.6.2009)		
Výměra		72 m ²		
Druh pozemku		zastavěná plocha a nádvoří	Parcelní skupina	Katastr nemovitostí - pozemkové
Řízení		Z-14156/2009 Řízení ukončeno		
Mapový list		DKM		
LV	Název		Podíl	Typ práv. vztahu
10002	Pozemkový fond České republiky, Cast obce: Žižkov Husinecká 1024/11a- Praha, 13000 Česká republika		1/1	Správa nemovitostí ve vlastnictví státu
Využití budovy	zemědělská stavba	Typ budovy	1/1	Vlastnické právo
LV	Název		Podíl	Typ práv. vztahu
129	ZD Čebín 448-Čebín, 66423		1/1	Vlastnické právo

Listiny k řízení, ve kterém se údaje o parcele zapsaly/zrušily

Číslo listiny	806909	Řízení	Z-14156/2009 Řízení ukončeno
Typ listiny	Ohlášení		
Změna pr. vztahu	a	Platnost	1.1.2009
šší údaje listiny	správy nemovitosti Pozemkovým fondem		
Zkratka zhotovitele	zn.:		

Informace o parcele

Okres		Brno-venkov	Obec	Chudčice
Katastrální území		654591 Chudčice		
Parcela		955/15 (13.12.2006)		
Výměra		4673 m ²		
Druh pozemku		ostatní plocha	Využití nem.	manipulační plocha
Řízení		Z-16659/2006 Řízení ukončeno	Parcelní skupina	Katastr nemovitostí - pozemkové
Mapový list		DKM		
LV	Název		Podíl	Typ práv. vztahu
10002	Pozemkový fond České republiky, Cast obce: Žižkov Husinecká 1024/11a- Praha, 13000 Česká republika		1/1	Správa nemovitostí ve vlastnictví státu
			1/1	Vlastnické právo

Listiny k řízení, ve kterém se údaje o parcele zapsaly/zrušily

Číslo listiny	310206	Řízení	Z-16659/2006 Řízení ukončeno
Typ listiny	Ohlášení		
Popis	- Žádost o zápis GP č. 446-69/2006 - úprava obvodu před KPÚ k.ú. Chudčice		
Změna pr. vztahu	n	Platnost	1.1.2006
šší údaje listiny	o změně druhu pozemku		
Zhotovitel	PÚ Brno-venkov		
Doplnění zhotovitele	-7147-PÚBV		

Jiné právní vztahy k pozemku

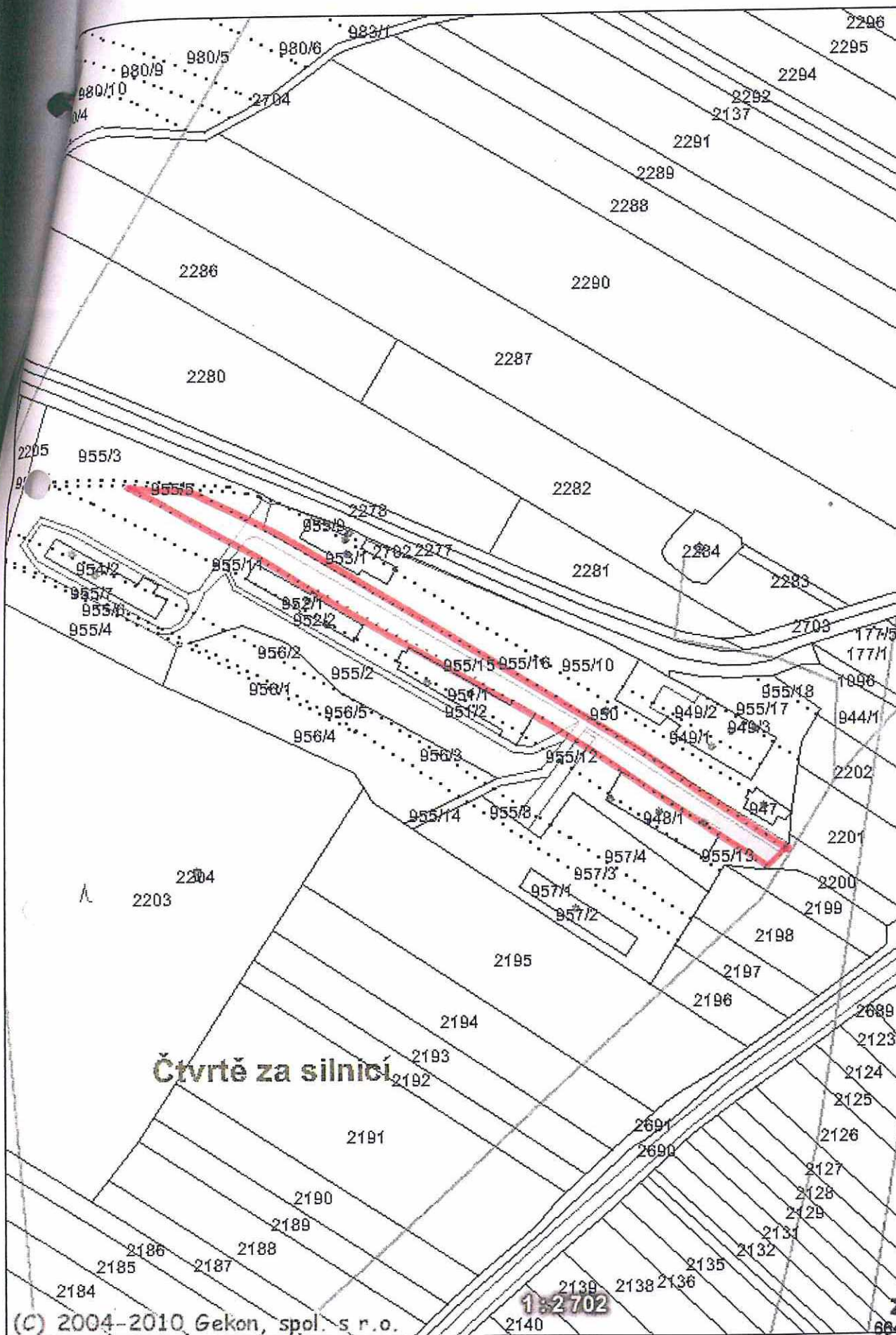
Řízení	Z-38/2003 Řízení ukončeno
Popis řízení	OO - Chudčice
Název právního vztahu	Změna číslování parcel
Popis právního vztahu	Obnovou operátu - původní parcela č.PK 760/2
Povinnost k parcele	Parcelní číslo: 955/15, Parcelní skupina:2, na KÚ:654591-Chudčice

Řízení	Z-38/2003 Řízení ukončeno
Popis řízení	OO - Chudčice
Název právního vztahu	Změna výměr obnovou operátu
Povinnost k parcele	Parcelní číslo: 955/15, Parcelní skupina:2, na KÚ:654591-Chudčice

Řízení	Z-16659/2006 Řízení ukončeno
Popis řízení	zápis GP 446-69/2006 - úprava obvodu před KPÚ - k.ú. Chudčice
Název právního vztahu	Změna výměr obnovou operátu
Popis právního vztahu	Geometrický plán č.zak.446-69/2006

ZD ČEBÍN
 ZD Čebín 448
 číslo listiny: Z13695924
 číslo katastrálního území: 654591/15

Příloha č. 4 k DK č. 9 NS 94N05/23



Čtvrtě za silnicí

1:2702

(C) 2004-2010 Gekon, spol. s r.o.

ZD ČEBÍN

664 23 Čebín 448

ICO: 13695924 DIČ: CZ13695924

☎ 549 424 176 Fax: 549 424 322

Handwritten signature

Příloha k nájemní smlouvě č. 94N03/23

ZD Čebín

č. 5 k dodatku č. 9

Variabilní symbol: 9410323

Uzavřeno: 9.6.2003

Roční nájem:

Čebín 448

Datum tisku: 19.7.2010

Účinná od: 9.6.2003

9 776 Kč

Čebín

Katastr	Parcela /	Díl	Skup.	Kultura	Číslo LV	Cena za ha [Kč]	Výměra [m2]	%	Nájem [Kč]	
Čebín										
	331 177	0	2	2	10 002	105 700	13 343	1,0	1 410,35	
	341 5	0	2	2	10 002	105 700	6 488	1,0	685,78	
	368 24	0	2	2	10 002	123 700	2 191	1,0	271,02	
	2 272	2	0	2	10 002	105 700	211	1,0	22,30	
							22 233		2 389,45	
Hradčany u Tišnova										
	1 146	0	0	2	2	10 002	98 000	11 620	1,0	1 138,76
								11 620		1 138,76
Chudčice										
	948	3	0	2	13	10 002	1 000 000	72	1,0	72,00
	955	15	0	2	14	10 002	500 000	4 673	1,0	2 336,50
								4 745		2 408,50
Sentice										
	338	0	0	2	2	10 002	92 000	9 092	1,0	836,46
	557	0	0	2	7	10 002	92 000	7 601	1,0	699,29
	1 022	0	0	2	2	10 002	92 000	4 443	1,0	408,75
	1 082	0	0	2	2	10 002	92 000	7 373	1,0	678,31
	1 083	0	0	2	7	10 002	92 000	263	1,0	24,19
	1 517	0	0	2	2	10 002	92 000	4 293	1,0	394,95
								33 065		3 041,95
CELKEM:							71 663			8 979 Kč

ZD ČEBÍN

664 23 Čebín 448

IČO: 13695924 DIČ: CZ13695924

☎ 549 424 176 Fax: 549 424 322

Výpočet dodatku pro nájemní smlouvu č. 94N03/23

Datum tisku: 19.7.2010

Spočítáno ke dni: 1.10.2010

Pozemkový fond ČR
Odloučené pracoviště Brno
Hroznová 17
602 00 Brno

Parcela /	Díl	Skup.	Výměra [m2]	Datum přidání	Datum vydání	Počet dní	Nájem [Kč]	
Stávající parcely								
Hradčany u Tišnova								
1 146	0	0	2	11 620		365	1 138,76	
							11 620	1 138,76
							11 620	1 138,76
Vydané parcely								
Čebín								
368	24	0	2	1 923	18.3.2008	18.8.2010	321	178,76
413	3	0	2	27	18.3.2008	18.8.2007	0	0,00
2 142	0	0	2	696	18.3.2008	18.8.2008	409	-82,41
2 506	4	0	2	49	18.3.2008	18.8.2008	409	-5,80
2 506	5	0	2	15	18.3.2008	18.8.2008	409	-1,78
							2 710	88,77
Sentice								
1 314	0	0	2	5 553	24.9.2007	5.2.2009	-238	-333,12
							5 553	-333,12
							8 263	-244,35
Stávající parcely								
Čebín								
331	177	0	2	13 343	18.3.2008		365	1 410,36
341	5	0	2	6 488	18.3.2008		365	685,78
368	24		2	2 191	18.8.2010		44	32,67
2 272	2	0	2	211	18.3.2008		365	22,30
							22 233	2 151,11
Chudčice								
948	3		2	72	18.8.2010		44	8,68
955	15		2	4 673	18.8.2010		44	281,66
							4 745	290,34
Sentice								
338	0	0	2	9 092	24.9.2007		365	836,46
557	0	0	2	7 601	24.9.2007		365	699,29
1 022	0	0	2	4 443	24.9.2007		365	408,76
1 082	0	0	2	7 373	24.9.2007		365	678,32
1 083	0	0	2	263	24.9.2007		365	24,20
1 517	0	0	2	4 293	24.9.2007		365	394,96
							33 065	3 041,98
							60 043	5 483,43
CELKEM:			79 926				6 378 Kč	

Penzijní fond České republiky
Sídlo: Praha 3, Husinecká 1024/11a, PSČ 130 00
Zastoupený JUDr. Jarmilou Báčovou, zástupkyní vedoucího Krajského pracoviště pro Jihomoravský kraj PF ČR
Adresa: Brno, Hroznová 17, PSČ 603 00,
IČ: 45797072, DIČ: CZ 45797072
Zapsán v obchodním rejstříku vedeném Městským soudem v Praze, odd. A, vložka 6664
Bankovní spojení: GE Money Bank, a.s., obchodní místo GEMB a.s. Brno – Křížová 18, 60300 Brno, 133908514/0600
(dále jen "pronajímatel")
- na straně jedné -

a

obchodní firma: **ZD Čebín**
Sídlo: Čebín 448, PSČ 664 23
IČ: 13695924
DIČ: CZ 13695924

Zapsána v obchodním rejstříku vedeném Krajským soudem v Brně, odd. Dr XXXVII, vložka 2227
Osoby oprávněné jednat za právnickou osobu: Ing. Antonín Dvořák předseda představenstva
(dále jen "nájemce")
- na straně druhé -

uzavírají tento

dodatek č. 10 k nájemní smlouvě č. 94N03/23

Čl. I

Smluvní strany uzavřely dne 9.6.2003 nájemní smlouvu č. 94N03/23 (dále jen "smlouva").

Čl. II

Na základě smlouvy je nájemce povinen platit pronajímateli roční nájemné ve výši 8979,- Kč (slovy: osmtisícdevětsetsedmdesátdevět korun českých).

Čl. III

Smluvní strany se dohodly na tom, že nájemné specifikované v čl. II tohoto dodatku bude zvýšeno z důvodu rozšíření předmětu nájmu o níže uvedené pozemky na částku 19121,- Kč (slovy: devatenácttisícstodvacetjedna korun českých).

Pronajímatel je dle § 18 odst. 1 zákona č. 229/1991 Sb., ve znění pozdějších předpisů (dále jen „zákon o půdě“), oprávněn dát do užívání nájemce nemovitosti, které mají charakter nemovitostí uvedených v § 1 odst. 1 zákona o půdě, u nichž vlastník není znám. Jedná se o následující nemovitosti vedené u Katastrálního pracoviště Brno-venkov Katastrálního úřadu pro Jihomoravský kraj se sídlem v Brně:

obec	kat. území	druh evidence	parcela č.	výměra (m ²)	druh pozemku	Poznámka
Čebín	Čebín	2	303 /8	14044	orná půda	část pozemku
Čebín	Čebín	2	313 /15	3807	orná půda	
Čebín	Čebín	2	313 /16	11224	orná půda	

Čebín	Čebín	2	313 /17	26811	orná půda	
Čebín	Čebín	2	313 /20	4056	orná půda	
Čebín	Čebín	2	350 /27	2142	orná půda	část pozemku
Čebín	Čebín	2	350 /63	8291	orná půda	část pozemku
Čebín	Čebín	2	356 /4	7381	orná půda	
Chudčice	Chudčice	2	999 /2	5018	orná půda	

druh evidence: 2 - pozemky dle katastru nemovitostí (KN)

Informace parcelách tvoří přílohu č.1 a je nedílnou součástí tohoto dodatku.
Zákres pozemků tvoří přílohu č.2 a je nedílnou součástí tohoto dodatku

K 1.10.2011 je nájemce povinen zaplatit částku 14119,- Kč (slovy: čtrnácttisícstodevatenáct korun českých).

Soupis pozemků, které zůstávají nadále předmětem nájemní smlouvy a stanovení nájemného tvoří přílohu č.3, která je nedílnou součástí tohoto dodatku.

Čl. IV

Tento dodatek nabývá platnosti a účinnosti dnem podpisu oběma smluvními stranami.

Čl. V

Tento dodatek je vyhotoven ve třech stejnopisech, z nichž každý má platnost originálu. Jeden stejnopis přebírá nájemce a ostatní jsou určeny pro pronajímatele.

Čl. VI

Smluvní strany po přečtení tohoto dodatku prohlašují, že s jeho obsahem souhlasí a že je shodným projevem jejich vážné a svobodné vůle, a na důkaz toho připojují své podpisy.

V Brně dne 30.3.2011

Pozemkový fond ČR
Krajské pracoviště
602 00 Brno

.....
JUDr. Jarmila Báčová
zástupkyně vedoucího Krajského pracoviště
pro Jihomoravský kraj
Pozemkového fondu České republiky
pronajímatel

ZD ČEBÍN
664 23 Čebín 448
IČO: 13695924 DIČ: CZ13695924
☎ 549 424 178 Fax: 549 424 322

.....
ZD Čebín
Ing. Antonín Dvořák, předseda
nájemce

Za správnost: Ing. Malušek Vlastimil

.....
podpis

Priloha c. 1 k dodatku c. 10 NS 94N03123

VÝPIS Z KATASTRU NEMOVITOSTÍ - KatastrNVF

9.9.2010 10:36:06

Informace o parcelách
na katastrálním území: Čebín
Číselný kód: 618764

Obec:	Čebín	Číselný kód:	582913					
Okres:	Brno-venkov	Číselný kód:	3703					
Par.cis	Díl	Výměra[m ²]	DP	CP-E	LV	Využití	Mapa	Parcelní skupina
303/8	0	15609	orná půda		11000		DKM	Katastr nemovitostí - pozemk..
		11805	KÓD BPEJ 30810					
		3804	KÓD BPEJ 30840					
313/15	0	3807	orná půda		11000		DKM	Katastr nemovitostí - pozemk..
		3807	KÓD BPEJ 30810					
313/16	0	11224	orná půda		11000		DKM	Katastr nemovitostí - pozemk..
		11224	KÓD BPEJ 30810					
313/17	0	26811	orná půda		11000		DKM	Katastr nemovitostí - pozemk..
		26574	KÓD BPEJ 30810					
		237	KÓD BPEJ 35800					
313/20	0	4056	orná půda		11000		DKM	Katastr nemovitostí - pozemk..
		4056	KÓD BPEJ 35800					
350/63	0	9053	orná půda		11000		DKM	Katastr nemovitostí - pozemk..
		1936	KÓD BPEJ 30850					
		5732	KÓD BPEJ 31410					
		1385	KÓD BPEJ 31911					
350/27	0	2624	ostat.pl.		11000	manipulační ploch..	DKM	Katastr nemovitostí - pozemk..
356/4	0	7381	orná půda		11000		DKM	Katastr nemovitostí - pozemk..
		411	KÓD BPEJ 30700					
		6042	KÓD BPEJ 30710					
		928	KÓD BPEJ 30810					
Vlastník:	11000	vlastník Neznámý						
Počet parcel							8	
Výměra celkem[m ²]							80565	

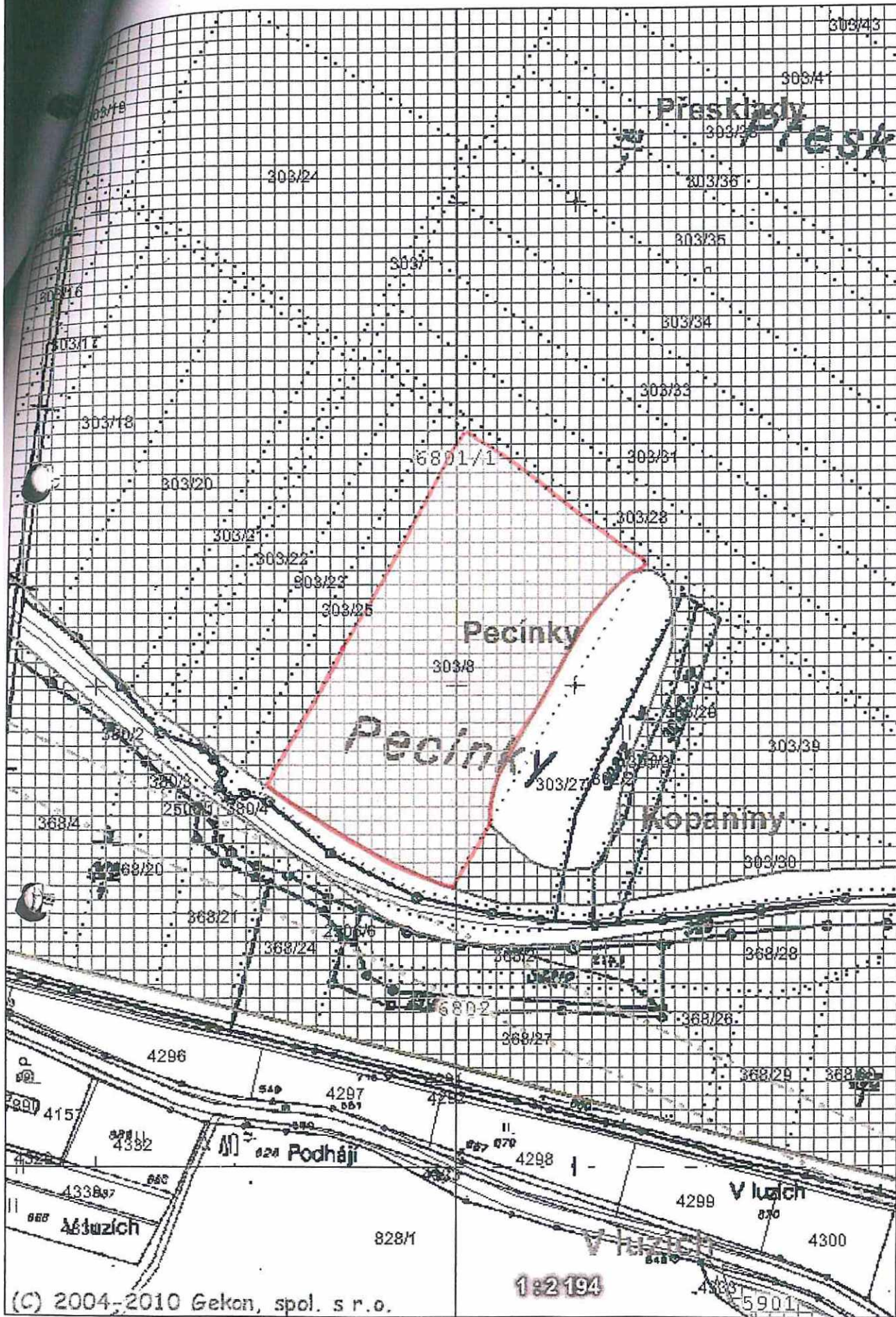
VÝPIS Z KATASTRU NEMOVITOSTÍ - KatastrNVF

9.9.2010 10:37:30

Informace o parcelách
na katastrálním území: Chudčice
Číselný kód: 654591

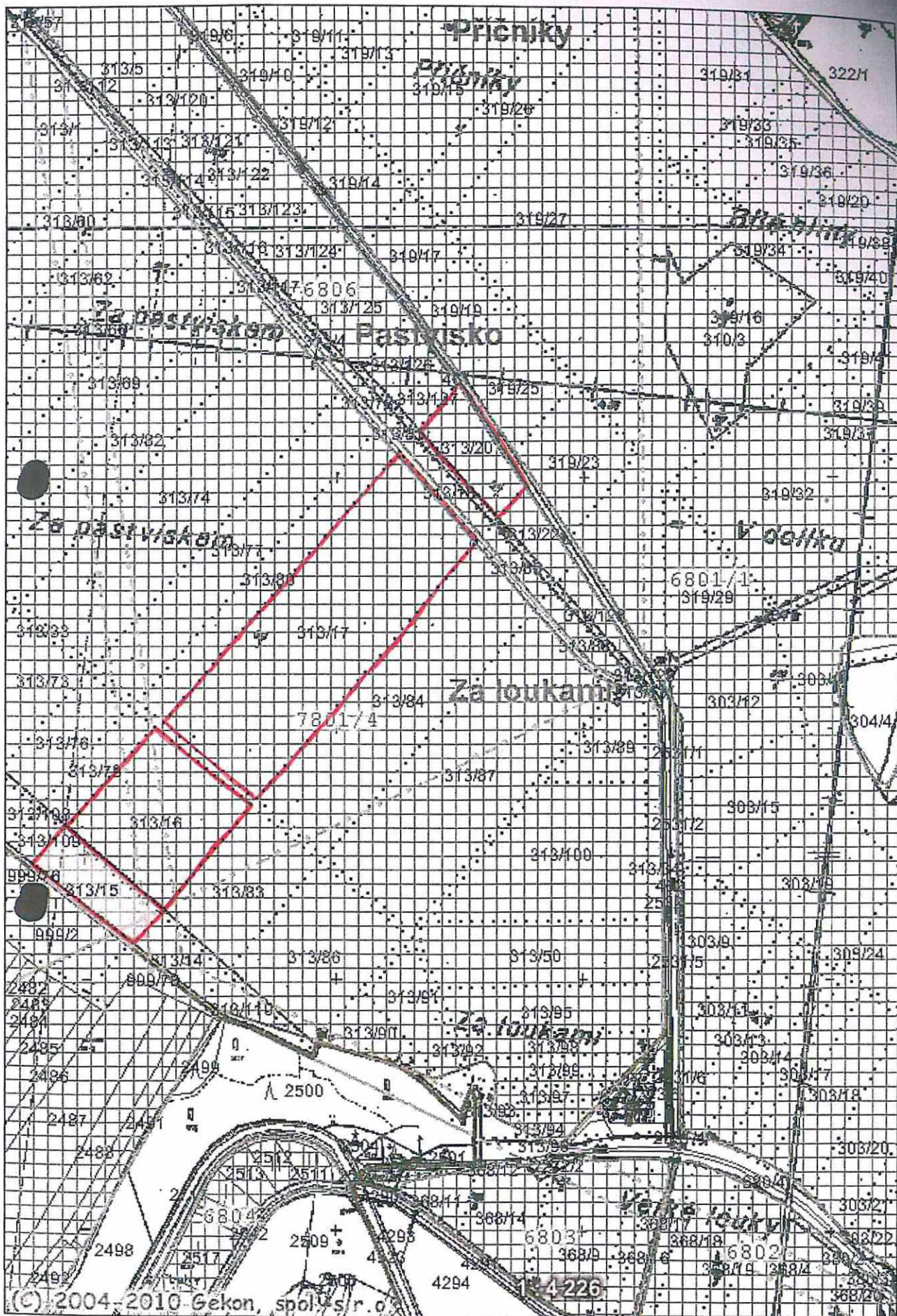
Obec:	Chudčice	Číselný kód:	583111					
Okres:	Brno-venkov	Číselný kód:	3703					
Par.cis	Díl	Výměra[m ²]	DP	CP-E	LV	Využití	Mapa	Parcelní skupina
999/2	0	5018	orná půda		11000		DKM	Katastr nemovitostí - pozemk..
		5018	KÓD BPEJ 30810					
Vlastník:	11000	vlastník Neznámý						
Počet parcel							1	
Výměra celkem[m ²]							5018	

Příloha č. 10² k dodatku č. 10 NS 94N03/2 1

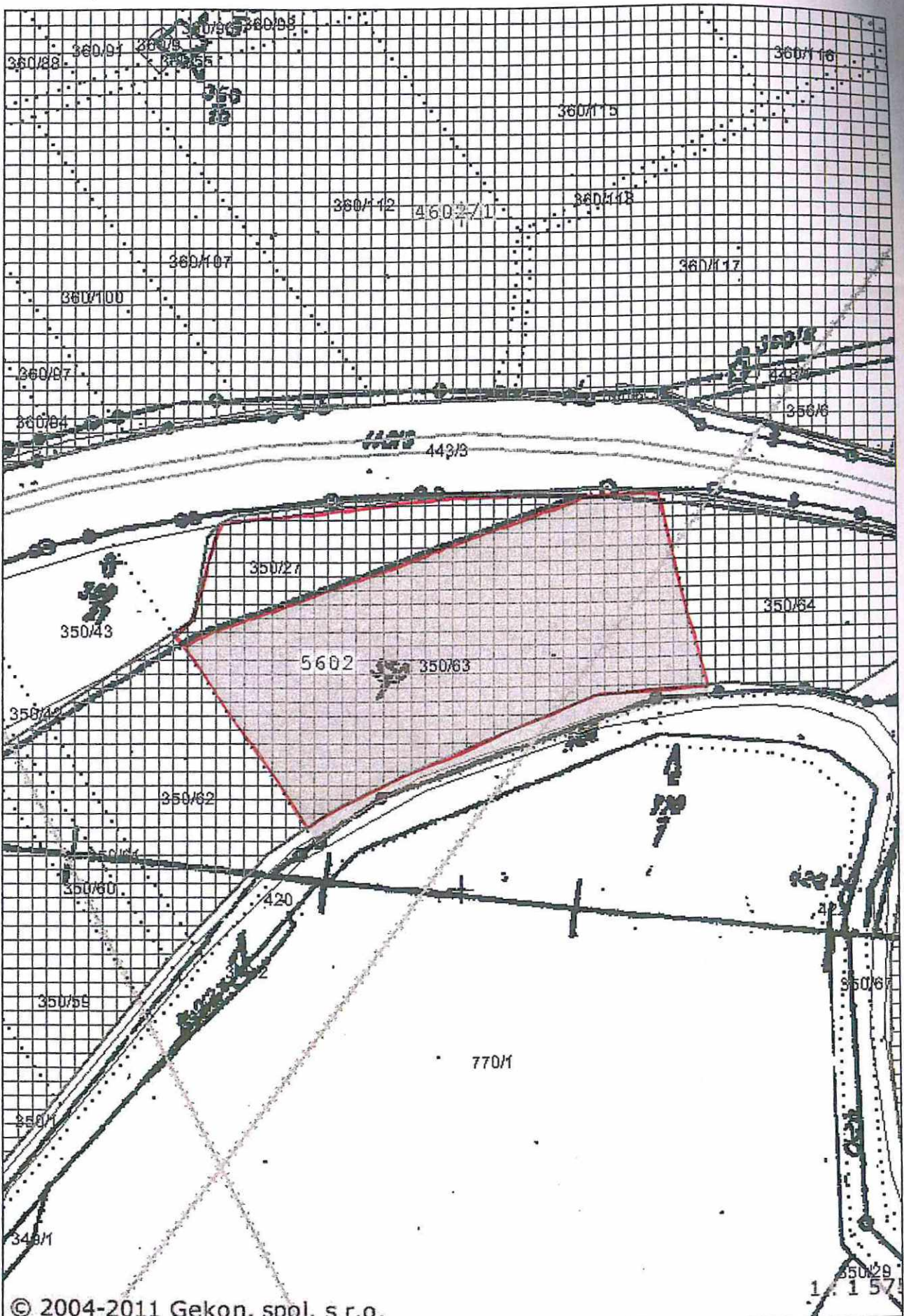


číslo 14044m²

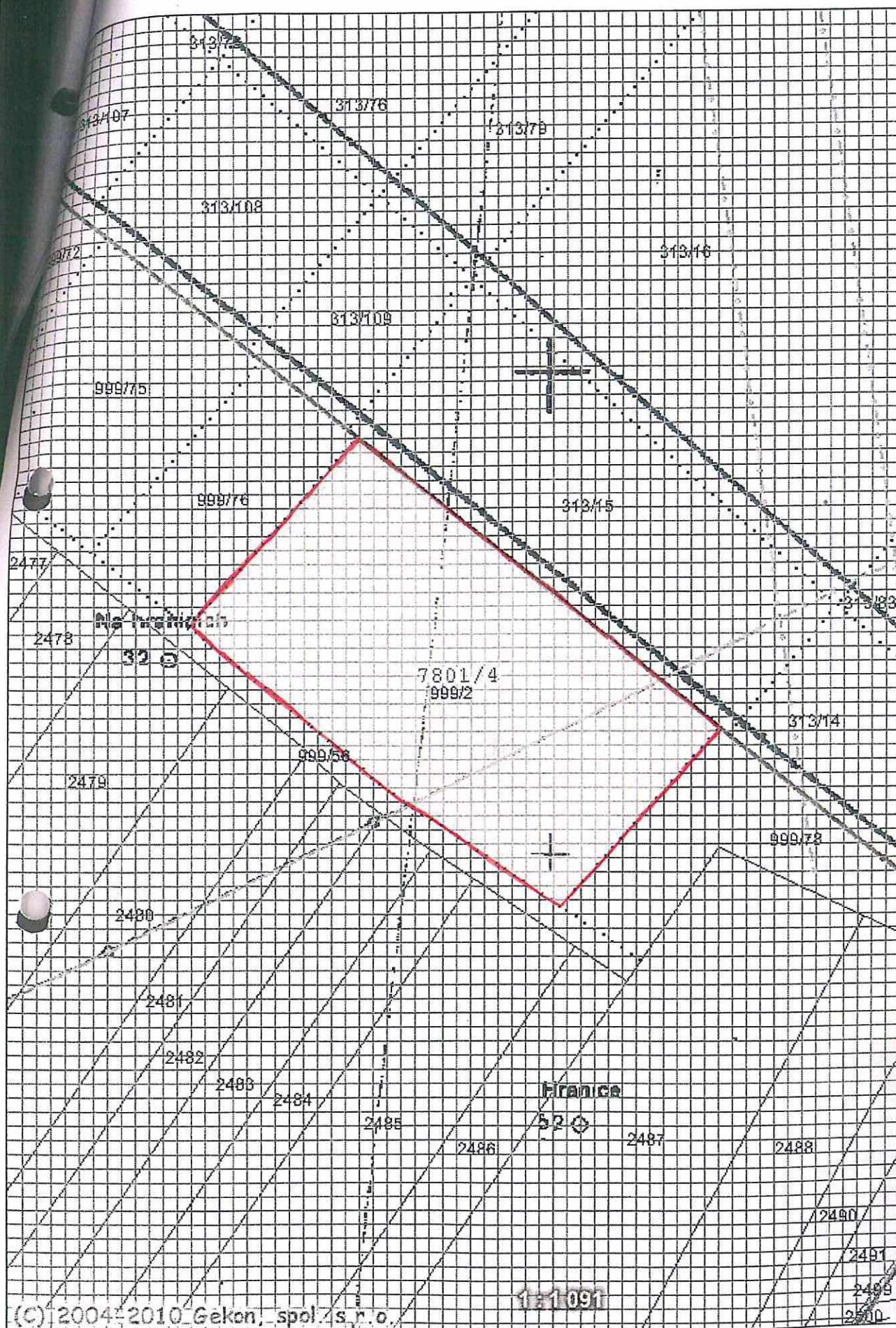
p.o. 303/8 Lučiči



313 115 ÷ 313/20



kú lebnu
p.c. 350/65 - cca 8291 m²
p.c. 350/27 - cca 2142 m²



(C) 2004-2010 Gekon, spol. s r. o.

ku Chudčice
p.č. 999/2 - c.č. 1

Příloha k nájemní smlouvě č. 94N03/23

ZD Čebín

č. 3 k dodatku č. 10
Variabilní symbol: 9410323

Uzavřeno: 9.6.2003

Roční nájem:

Čebín 448

Datum tisku: 2.3.2011

Účinná od: 9.6.2003

19 121 Kč

Čebín

Katastr	Parcela	/	Díl	Skup.	Kultura	Číslo LV	Cena za ha [Kč]	Výměra [m2]	%	Nájem [Kč]
Čebín										
část -LV 11000-vla:	303	8	0	2	2	11 000	123 700	14 044	1,0	1 737,24
LV 11000-vlastník	313	15	0	2	2	11 000	123 700	3 807	1,0	470,93
LV 11000-vlastník	313	16	0	2	2	11 000	123 700	11 224	1,0	1 388,41
LV 11000-vlastník	313	17	0	2	2	11 000	123 700	26 811	1,0	3 316,52
LV 11000-vlastník	313	20	0	2	2	11 000	123 700	4 056	1,0	501,73
	331	177	0	2	2	10 002	105 700	13 343	1,0	1 410,35
	341	5	0	2	2	10 002	105 700	6 488	1,0	685,78
část -LV 11000-vla:	350	27	0	2	14	11 000	123 700	2 142	1,0	264,97
část -LV 11000-vla:	350	63	0	2	2	11 000	123 700	8 291	1,0	1 025,60
LV 11000-vlastník	356	4	0	2	2	11 000	123 700	7 381	1,0	913,03
	368	24	0	2	2	10 002	123 700	2 191	1,0	271,02
	2 272	2	0	2	2	10 002	105 700	211	1,0	22,30
								99 989		12 007,88
Hradčany u Tišnova										
	1 146	0	0	2	2	10 002	98 000	11 620	1,0	1 138,76
								11 620		1 138,76
Chudčice										
	948	3	0	2	13	10 002	1 000 000	72	1,0	72,00
	955	15	0	2	14	10 002	500 000	4 673	1,0	2 336,50
LV 11000-vlastník	999	2	0	2	2	11 000	104 400	5 018	1,0	523,88
								9 763		2 932,38
Sentice										
	338	0	0	2	2	10 002	92 000	9 092	1,0	836,46
	557	0	0	2	7	10 002	92 000	7 601	1,0	699,29
	1 022	0	0	2	2	10 002	92 000	4 443	1,0	408,75
	1 082	0	0	2	2	10 002	92 000	7 373	1,0	678,31
	1 083	0	0	2	7	10 002	92 000	263	1,0	24,19
	1 517	0	0	2	2	10 002	92 000	4 293	1,0	394,95
								33 065		3 041,95
CELKEM:								154 437		19 121 Kč

Výpočet dodatku pro nájemní smlouvu č. 94N03/23

Datum tisku: 2.3.2011

Spočítáno ke dni: 1.10.2011

Pozemkový fond ČR
Krajské pracoviště pro Jihozápadní území
Hřebošská 17
602 00 Smo

Parcela / Díl Skup.	Výměra [m2]	Datum přidání	Datum vydání	Počet dní	Nájem [Kč]
Stávající parcely					
Hradčany u Tišnova					
1 146 0 0 2	11 620			365	1 138,76
	11 620				1 138,76
	11 620				1 138,76
Stávající parcely					
Čebín					
303 8 2	14 044	30.3.2011		185	880,52
313 15 2	3 807	30.3.2011		185	238,69
313 16 2	11 224	30.3.2011		185	703,71
313 17 2	26 811	30.3.2011		185	1 680,98
313 20 2	4 056	30.3.2011		185	254,30
331 177 0 2	13 343	18.3.2008		365	1 410,35
341 5 0 2	6 488	18.3.2008		365	685,78
350 27 2	2 142	30.3.2011		185	134,30
350 63 2	8 291	30.3.2011		185	519,82
356 4 2	7 381	30.3.2011		185	462,77
368 24 0 2	2 191	18.8.2010		365	271,02
2 272 2 0 2	211	18.3.2008		365	22,30
	99 989				7 264,54
Chudčice					
948 3 0 2	72	18.8.2010		365	72,00
955 15 0 2	4 673	18.8.2010		365	2 336,50
999 2 2	5 018	30.3.2011		185	265,53
	9 763				2 674,03
Sentice					
338 0 0 2	9 092	24.9.2007		365	836,46
557 0 0 2	7 601	24.9.2007		365	699,29
1 022 0 0 2	4 443	24.9.2007		365	408,75
1 082 0 0 2	7 373	24.9.2007		365	678,31
1 083 0 0 2	263	24.9.2007		365	24,19
1 517 0 0 2	4 293	24.9.2007		365	394,95
	33 065				3 041,95
	142 817				12 980,52
CELKEM:	154 437				14 119 Kč