

SMLOUVA O PACHTU – POZEMKY V DOBÝVACÍM PROSTORU

č.: 194265/2019

uzavřená ve smyslu ust. § 2332 a násl. zák. č. 89/2012 Sb., občanský zákoník, ve znění pozdějších předpisů (dále jen „občanský zákoník“)

Smluvní strany:

Lesy České republiky, s.p.

se sídlem Hradec Králové, Přemyslova 1106/19, Nový Hradec Králové, PSČ 500 08
zapsaný v Obchodním rejstříku vedeném Krajským soudem v Hradci Králové, oddíl AXII, vložka 540
zastoupený Ing. Josefem Vojáčkem, generálním ředitelem
IČO: 42196451, DIČ: CZ42196451

bankovní spojení: [redacted]

číslo účtu: [redacted]

(dále jen „propachtovatel“) na straně jedné

a

LB MINERALS, s. r. o.

se sídlem Tovární 431, Horní Bříza, PSČ: 330 12
zapsaná v OR u Krajského soudu Plzeň, oddíl C, vložka 22581
IČO: 27994929, DIČ: CZ27994929

zastoupená [redacted] jednatelem a [redacted] ekonomickým ředitelem, na základě pověření ze dne 25. 3. 2015

bankovní spojení: [redacted],

číslo účtu: [redacted]

(dále jen „pachtýř“) na straně druhé

uzavírají níže uvedeného dne, měsíce a roku tuto

SMLOUVU O PACHTU:

I.

Předmět smlouvy

- Propachtovatel prohlašuje, že má právo hospodařit k níže uvedeným pozemkům, které jsou ve vlastnictví České republiky, a to:

Číslo Parcely	Druh pozemku	Výměra v m ²	Propachtovávaná výměra v m ²	Katastrální území	LV	Obec
896/29	ostatní plocha	2 694	2 694	Krabonoš	143	Nová Ves nad Lužnicí
896/49	ostatní plocha	142	142	Krabonoš	143	Nová Ves nad Lužnicí
896/52	ostatní plocha	39 020	39 020	Krabonoš	143	Nová Ves nad Lužnicí
896/53	ostatní plocha	38 522	38 522	Krabonoš	143	Nová Ves nad Lužnicí
896/55	ostatní plocha	1 031	1 031	Krabonoš	143	Nová Ves nad Lužnicí
896/72	ostatní plocha	351	351	Krabonoš	143	Nová Ves nad Lužnicí
896/73	ostatní plocha	1 101	1 101	Krabonoš	143	Nová Ves nad Lužnicí
896/76	ostatní plocha	1 282	1 282	Krabonoš	143	Nová Ves nad Lužnicí
896/85	ostatní plocha	55 702	55 702	Krabonoš	143	Nová Ves nad Lužnicí

896/86	ostatní plocha	5 836	5 836	Krabonoš	143	Nová Ves nad Lužnicí
910/4	ostatní plocha	774	774	Krabonoš	143	Nová Ves nad Lužnicí
910/23	ostatní plocha	2 807	2 807	Krabonoš	143	Nová Ves nad Lužnicí
910/24	ostatní plocha	6 131	6 131	Krabonoš	143	Nová Ves nad Lužnicí
910/25	ostatní plocha	9 102	9 102	Krabonoš	143	Nová Ves nad Lužnicí
910/27	ostatní plocha	13 132	13 132	Krabonoš	143	Nová Ves nad Lužnicí
910/28	ostatní plocha	6 504	6 504	Krabonoš	143	Nová Ves nad Lužnicí
910/33	ostatní plocha	39 989	39 989	Krabonoš	143	Nová Ves nad Lužnicí
910/60	ostatní plocha	27 544	27 544	Krabonoš	143	Nová Ves nad Lužnicí
910/69	ostatní plocha	3 589	3 589	Krabonoš	143	Nová Ves nad Lužnicí
930/11	ostatní plocha	19 813	19 813	Krabonoš	143	Nová Ves nad Lužnicí
Celkem			275 066			

Uvedené pozemky (dále jen „**předmětné pozemky**“ nebo „**předmět pachtu**“) jsou zapsané v katastru nemovitostí u Katastrálního úřadu pro Jihočeský kraj, Katastrální pracoviště Jindřichův Hradec.

- Propachtovatel se zavazuje přenechat na základě této Smlouvy předmět pachtu uvedený v odst. 1. tohoto článku o celkové propachtované výměře 275.066 m² do pachtu pachtýři k dočasnému úplatnému užívání a požívání s tím, že pachtýř se zavazuje předmět pachtu využívat výlučně za účelem provádění hornické činnosti, a to k těžbě živců v dobývacím prostoru Krabonoš, evidenční číslo 6 0324. Veškeré věci, záležitosti či jednání související s využitím předmětu pachtu za sjednaným účelem je povinen obstarat pachtýř, a to na svůj náklad a v mezích stanovených touto Smlouvou. Oprávnění k dobývacímu prostoru pachtýř doložil potvrzením o Změně v evidenci dobývacích prostorů vydané Obvodním báňským úřadem v Příbrami, zn.: 134/2009/07 ze dne 2. 2. 2009, které tvoří nedílnou přílohu č. 1 k této smlouvě (dále jen „**Smlouva**“).
- Smluvní strany prohlašují, že hranice předmětu pachtu jsou jim spolehlivě známy a nevzbuzují jakýchkoli pochybností. Předmětné pozemky jsou graficky znázorněny v Grafické příloze předmětu pachtu 2019 v měřítku 1 : 4 000 zpracované [redacted] ze dne 1. 3. 2019, která tvoří nedílnou přílohu č. 2 k této Smlouvě.
- Pachtýř prohlašuje, že se se stavem předmětu pachtu řádně a dostatečně seznámil a že jej shledává ke dni uzavření této Smlouvy způsobilým ke smluvenému účelu pachtu dle této Smlouvy. Dobývací prostor Krabonoš, evidenční číslo 6/0324, je stanoven na základě Rozhodnutí Československých keramických závodů, generálního ředitelství, Praha – Hlubočepy, č. 197/67 o stanovení dobývacího prostoru Halámky (následně přejmenovaného dalším rozhodnutím na dobývací prostor Krabonoš) ze dne 14. 8. 1967, na základě Rozhodnutí Československých keramických závodů, generálního ředitelství, Praha 8 - Libeň, č. 281/84 - ČKZ o změně dobývacího prostoru Krabonoš (původně pojmenovaného předchozím rozhodnutím jako dobývací prostor Halámky) ze dne 14. 9. 1984, na základě Rozhodnutí Obvodního báňského úřadu v Plzni, zn.: 202/98/465/Bal/Kav o změně plošného rozsahu dobývacího prostoru ze dne 1. 7. 1998 s nabytím právní moci dne 25. 7. 1998, na základě Rozhodnutí Obvodního báňského úřadu v Plzni, zn.: 3316/465/01 o změně (zmenšení) dobývacího prostoru Krabonoš ze dne 11. 12. 2001 s nabytím právní moci dne 5. 2. 2002, Rozhodnutí Obvodního báňského úřadu pro území krajů Plzeňského a Jihočeského, zn.: SBS 01417/2013/OBÚ-6/3 o změně dobývacího prostoru Krabonoš ze dne 11. 3. 2013 s nabytím právní moci dne 29. 3. 2013, základě Rozhodnutí Obvodního báňského úřadu pro území krajů Plzeňského a Jihočeského,

zn.: SBS/24947/2013/OBÚ-6/2 o změně dobývacího prostoru Krabonoš ze dne 21. 10. 2013 s nabytím právní moci dne 7. 11. 2013, a dále základě Rozhodnutí Obvodního báňského úřadu pro území krajů Plzeňského a Jihočeského, zn.: SBS/24947/2013/OBÚ-6/3 o opravě zřejmých nesprávností ze dne 20. 11. 2013 s nabytím právní moci dne 6. 12. 2013. Výše uvedená rozhodnutí tvoří nedílnou přílohu č. 3, 4, 5, 6, 7, 8 a 9 k této Smlouvě.

Hranice dobývacího prostoru Krabonoš, evidenční číslo 6/0324, je graficky znázorněna v Grafické příloze předmětu pachtu 2019 v měřítku 1 : 4 000 zpracované [REDAKCE] ze dne 1. 3. 2019, která tvoří nedílnou přílohu č. 2 k této Smlouvě.

5. Z pachtu je vyňato právo výkonu myslivosti a rybářské právo.
6. Smluvní strany ujednaly, že předmětem pachtu dle této Smlouvy nejsou trvalé porosty nacházející se na předmětu pachtu.
7. Právo pachtu podle této Smlouvy dále nezakládá pachtýři jakákoliv práva k trvalým porostům nacházejícím se na předmětu pachtu. Pachtýř je povinen zejména upozornit na kalamitu, škodu na porostech, apod.
8. Nárok na náhrady dle zvláštních právních předpisů, např. v případech, na něž dopadá vyhláška Ministerstva zemědělství č. 55/1999 Sb., o způsobu výpočtu výše újmy nebo škody způsobené na lesích, náleží propachtovateli.

II.

Účel pachtu

1. Pachtýř se zavazuje předmět pachtu uvedený v článku I. odst. 1. této Smlouvy užívat výlučně k podnikatelským účelům, a to k hornické činnosti podle ust. § 2 zák. č. 61/1988 Sb., o hornické činnosti, výbušninách a o státní báňské správě, ve znění pozdějších předpisů, spočívající v těžbě živce v dobývacím prostoru Krabonoš a k činnostem s danou těžbou souvisejícím. Vlastní těžební práce budou prováděny na základě Rozhodnutí Obvodního báňského úřadu v Plzni, č. j.: 3390/85 ze dne 20. 11. 1985 o schválení Plánu OPD a projektu rekultivace, na základě Rozhodnutí Obvodního báňského úřadu v Plzni, zn.: 3754/511.4/98 ze dne 22. 8. 1999 s nabytím právní moci dne 9. 9. 1999 o povolení hornické činnosti podle plánu otvírky, přípravy a dobývání v rozšířené části dobývacího prostoru Krabonoš, a dále na základě Rozhodnutí Obvodního báňského úřadu pro území krajů Plzeňského a Jihočeského, zn.: SBS 13028/2017/OBÚ-06/2 o povolení hornické činnosti – otvírky, přípravy a dobývání výhradního ložiska živců a štěrkopísků Halámky v dobývacím prostoru Krabonoš ze dne 7. 6. 2017 s nabytím právní moci dne 23. 6. 2017. Uvedená rozhodnutí o povolení hornické činnosti jsou nedílnou přílohou č. 10, 11 a 12 k této Smlouvě.
2. Předmětem podnikání pachtýře je mimo jiné hornická činnost v rozsahu ustanovení § 2 a § 3 zák. č. 61/1988 Sb., ve znění pozdějších předpisů na základě Oprávnění k hornické činnosti a činnosti prováděné hornickým způsobem, jakož i k projektování objektů a zařízení, které jsou součástí těchto činností, vydané Obvodním báňským úřadem pro území krajů Plzeňského a Jihočeského, č. j.: SBS 24720/2018/OBÚ-06/1 ze dne 15. 8. 2018 s nabytím právní moci dne 15. 8. 2018. Oprávnění k hornické činnosti je přílohou č. 13 k této Smlouvě.

III.

Trvání pachtu

1. Propachtovatel na základě této Smlouvy přenechává pachtýři a pachtýř od propachtovatele přebírá do dočasného úplatného užívání a požívání předmět pachtu uvedený v čl. I. odst. 1. této Smlouvy o celkové výměře **275.066 m²**, a to na dobu určitou **od účinnosti této Smlouvy do 31. 12. 2023** s právem opce dalšího prodloužení pachtovní doby o pětiletou periodu, až na dobu předpokládaného dobývání ložiska včetně následné rekultivace a sanace pozemků.
2. Pacht dle této Smlouvy skončí:
 - a) uplynutím doby, na níž byl sjednán,
 - b) písemnou dohodou smluvních stran,
 - c) písemnou výpovědí s výpovědní dobou učiněnou kteroukoli ze smluvních stran za níže uvedených podmínek.

3. Před uplynutím sjednané doby pachtu lze tento skončit výpovědí ze strany propachtovatele z těchto důvodů:
 - a) pachtýř je o více než jeden měsíc v prodlení s placením pachtovného, a to i přes písemnou výzvu propachtovatele k dodatečné úhradě dluhu pachtýře,
 - b) pachtýř užívá předmět pachtu v rozporu s ustanoveními této Smlouvy i přes písemné upozornění propachtovatele k odstranění závadného stavu s určením přiměřené lhůty ke zjednání nápravy,
 - c) pachtýř přenechal bez předchozího písemného souhlasu propachtovatele předmět pachtu nebo jeho část do užívání jinému,
 - d) pachtýř porušil své povinnosti plynoucí z této Smlouvy, a to i přes předchozí písemné upozornění propachtovatele,
 - e) pachtýř na předmětu pachtu umístil jakékoli stavby bez předchozího písemného souhlasu propachtovatele,
 - f) pachtýř ztratil oprávnění k provozování činnosti, pro kterou si předmět pachtu propachtoval,
 - g) předmět pachtu přestal být využitelný pro sjednaný účel pachtu.
4. Před uplynutím sjednané doby pachtu lze tento skončit výpovědí ze strany pachtýře z těchto důvodů:
 - a) pachtýř ztratil oprávnění k provozování činnosti, pro kterou si předmět pachtu propachtoval,
 - b) propachtovatel porušil své povinnosti vůči pachtýři vyplývající z této Smlouvy, a to i přes předchozí písemnou výzvu pachtýře,
 - c) předmět pachtu přestal být využitelný pro sjednaný účel pachtu.
5. Pro výpověď dle odst. 3. a odst. 4. tohoto článku se sjednává tříměsíční výpovědní doba, která počíná běžet od prvního dne kalendářního měsíce následujícího po měsíci, v němž byla výpověď doručena druhé smluvní straně.
6. Ke dni skončení pachtu je pachtýř povinen odevzdat propachtovateli předmět pachtu ve stavu odpovídajícímu způsobu využití pro účely dle čl. II. odst. 1. této Smlouvy a po sanaci a rekultivaci pozemku provedené na náklady pachtýře dle příslušného rozhodnutí orgánu státní správy. Toto ustanovení se netýká porostů, které se na předmětných pozemcích nacházejí. O předání bude sepsán písemný protokol opatřený datem a podpisy oprávněných pracovníků propachtovatele a pachtýře.

IV.

Pachtovné

1. Pachtýř se zavazuje platit propachtovateli za předmět pachtu pachtovné ve výši [REDAKCE] (cena základní bez rozlišení ploch dle způsobu využití). Celkové roční pachtovné tak činí [REDAKCE] (slovy: [REDAKCE]). Takto ujednané pachtovné bylo stanoveno dohodou. Pro vyloučení pochybností se výslovně sjednává, že pachtýř po celou dobu trvání pachtu bude platit pachtovné ve sjednané finanční hodnotě dle tohoto článku s vyloučením možnosti požadovat na místo pachtovného poměrnou část výnosu z předmětu pachtu.
2. Pachtovné dle předchozího odstavce tohoto článku je bez daně z přidané hodnoty. K takto ujednanému pachtovnému bude tedy připočtena daň z přidané hodnoty ve výši stanovené platnými a účinnými předpisy o dani z přidané hodnoty pro dané období.
3. Propachtovatel bude pachtovné fakturovat jedenkrát čtvrtletně příslušným podílem, a to vždy k 20. kalendářnímu dni třetího měsíce běžného čtvrtletí, tj. k 20. 3., 20. 6., 20. 9. a 20. 12. nebo nejbližší další pracovní den a toto datum je zároveň datem uskutečnění zdanitelného plnění. Lhůta splatnosti faktury činí 30 kalendářních dnů ode dne jejího vystavení. Dnem úhrady se rozumí den připsání částky ve prospěch účtu propachtovatele. Úhrada pachtovného bude prováděna ve prospěch účtu organizační jednotky propachtovatele uvedeného v záhlaví této Smlouvy. V případě založení anebo ukončení pachtovního vztahu založeného touto Smlouvou v průběhu roku bude výše pachtovného poměrně upravena.

4. Pachtýř se zavazuje platit propachtovateli pachtovné v souladu s touto Smlouvou, zejména řádně a včas.
5. Faktura je řádně vystavena, pokud splňuje veškeré náležitosti daňového a účetního dokladu podle příslušných právních předpisů a další náležitosti dle této Smlouvy, pokud byly smluvními stranami ujednány. V případě, že faktura nebyla vystavena řádně, je smluvní strana, které je faktura určena, oprávněna fakturu vrátit, a to ve lhůtě pěti pracovních dnů od jejího doručení s uvedením chybných či chybějících náležitostí. Pokud bude faktura v uvedené lhůtě oprávněně vrácena, je smluvní strana, které byla faktura vrácena, povinna řádně vystavit a doručit bezvadnou (opravenou či doplněnou) fakturu, a to ve lhůtě pěti pracovních dnů od jejího vrácení. Nová lhůta splatnosti počíná běžet ode dne vystavení bezvadné (tj. opravené či doplněné) faktury.
6. Pachtýř bere na vědomí, že propachtovatel se rozhodl uplatnit na vztah založený touto Smlouvou, tj. pacht pozemku, daň z přidané hodnoty, a to ve smyslu zákona č. 235/2004 Sb., o dani z přidané hodnoty, ve znění pozdějších předpisů.
7. Pachtovné bude na každé další roky valorizováno vždy k 1. 1. aktuálního kalendářního roku podle skutečně dosažené míry inflace vyjádřené přírůstkem průměrného indexu spotřebitelských cen za 12 posledních měsíců předchozího kalendářního roku zveřejněného Českým statistickým úřadem. Pachtovné bude automaticky upravováno bez písemného oznámení pachtýři. K prvnímu zvýšení pachtovného o inflaci takto dojde s účinností **od 1. 1. 2020**.

V.

Práva a povinnosti smluvních stran

1. Pachtýř je povinen s předmětem pachtu řádně hospodařit dle dohodnutého a příslušnými úřady povoleného účelu, užívat jej v souladu s ustanoveními této Smlouvy a v záležitostech touto Smlouvou neupravených v souladu s obecně platnými právními předpisy a na své náklady řádně udržovat na něm se nacházející předměty a zařízení, pokud se jedná o běžné záležitosti spojené s jeho využíváním.
2. Pachtýř se zavazuje neprovádět žádné úpravy na předmětu pachtu bez předchozího písemného souhlasu propachtovatele, vyjma úprav prováděných v rámci hornické činnosti pachtýře.
3. Pachtýř je povinen umožnit propachtovateli vstup na předmět pachtu za účelem zjištění jeho stavu a kontroly jeho užívání pachtýřem v souladu s touto Smlouvou.
4. Pachtýř je povinen na předmětu pachtu umožnit propachtovateli výkon činností souvisejících s hospodařením v lese dle zák. č. 289/1995 Sb., lesní zákon, ve znění pozdějších předpisů, a platného lesního hospodářského plánu, nebude-li příslušným rozhodnutím orgánů státní správy rozhodnuto jinak. Pachtýři se zakazuje jakékoli kácení trvalých porostů bez předchozího písemného souhlasu propachtovatele.
5. Pachtýř není oprávněn umístit na předmětu pachtu jakékoli stavby bez předchozího písemného souhlasu propachtovatele.
6. Propachtovatel je oprávněn kontrolovat, jak pachtýř plní povinnosti, které pro něj vyplývají z této Smlouvy.
7. Rozhodne-li příslušný orgán státní správy pravomocným rozhodnutím o uložení pokuty propachtovateli v souvislosti s porušením zákonných povinností, ke kterým došlo jednáním nebo opomenutím pachtýře dle této Smlouvy, je pachtýř povinen zaplatit propachtovateli částku ve výši uložené pokuty včetně případných dalších nákladů propachtovatele s tímto spojených, zejména pak nákladů řízení, a to vše do 5 pracovních dnů od doručení písemné výzvy propachtovatele k úhradě.
8. Pachtýř není oprávněn přenechat bez předchozího písemného souhlasu propachtovatele předmět pachtu nebo jeho část do užívání třetí osobě.
9. Pachtýř se zavazuje na vlastní náklady odstranit újmu, která na předmětu pachtu jeho činností nebo činností třetích osob vznikne, a to ve lhůtě 30 kalendářních dnů od doručení písemné výzvy propachtovatele k odstranění újmy, s výjimkou povinností k provedení sanací a rekultivací pro které platí pravidla schváleného plánu otvírky, přípravy a dobývání (POPD).

10. Pachtýř se zavazuje neuskladňovat a nelikvidovat odpady vzniklé jeho činností nebo činností třetích osob na předmětu pachtu s výjimkou provádění sanačních a rekultivačních prací za podmínek schválených státním orgánem. Za likvidaci uskladněného odpadu na předmětu pachtu odpovídá výlučně pachtýř. Likvidaci provede pachtýř na vlastní náklady do 7 dnů od zjištění závadného stavu.
11. Pachtýř se zavazuje, že zabezpečí výkon hornické činnosti a činností souvisejících tak, aby nedocházelo k újmě na okolních lesních porostech na pozemcích, které nejsou součástí předmětu pachtu a nebyly dotčeny zájmy ochrany přírody.
12. Pachtýř nese plnou odpovědnost za veškerou újmu, která jím prováděnou činností nebo porušením jeho povinností založené touto Smlouvou či právním předpisem vznikne propachtovateli či třetím osobám, a to i v případě, že by újma vznikla v důsledku činnosti pachtýřem najatých právnických či fyzických osob v souvislosti s prováděnou hornickou činností.
13. Smluvní strany ujednávají, že právo pachtu dle této Smlouvy se nezapíše do veřejného seznamu.
14. Smluvní strany sjednávají pro případ porušení povinností uvedených v článku V. této Smlouvy smluvní pokutu ve výši 10 % aktuálního ročního pachtovného, nejméně však 5 000 Kč, za každý jednotlivý případ. Stanovením smluvní pokuty není dotčeno právo poškozené strany na náhradu škody a zaplacená smluvní pokuta se na náhradu škody nezapočítává. Smluvní pokuta je splatná do 15 dnů od doručení výzvy smluvní straně, která porušila své povinnosti.
15. Smluvní strany berou na vědomí, že cenová ujednání v této Smlouvě jsou obchodním tajemstvím propachtovatele, a zavazují se:
 - a) k ochraně údajů v této Smlouvě, která jsou obchodním tajemstvím propachtovatele, před třetí osobou a před jejich zneužitím,
 - b) nesdělít žádné informace a údaje v této Smlouvě, na které se vztahuje obchodní tajemství propachtovatele, třetím osobám,
 - c) zajistit, aby údaje v této Smlouvě, které jsou obchodním tajemstvím propachtovatele, nebyly zpřístupněny třetím osobám,a to vše s výjimkou poskytnutí: svým účetním, daňovým či právním poradcům, vázaných povinností mlčenlivosti, úřadům a soudům, pokud je to vyžadováno příslušnými právními předpisy.

VI.

Ostatní ujednání

Pachtýř se zavazuje nevydávat stanoviska či vyjádření třetím osobám k dotčení či omezení ve využívání předmětu pachtu nebo jeho části.

VII.

Sankční ujednání

Pro případ prodlení s úhradou pachtovného se pachtýř zavazuje zaplatit propachtovateli smluvní pokutu ve výši 0,05 % z dlužné částky za každý i započatý den prodlení. Právo propachtovatele na náhradu škody vzniklé z porušení smluvních povinností pachtýře či právo tuto Smlouvu vypovědět ve smyslu čl. III. této Smlouvy tím není dotčeno.

VIII.

Criminal compliance doložka

1. Smluvní strany níže svým podpisem stvrzují, že v průběhu vyjednávání o této smlouvě vždy jednaly a postupovaly čestně a transparentně a současně se zavazují, že takto budou jednat i při plnění této smlouvy a veškerých činnostech s ní souvisejících.
2. Smluvní strany se dále zavazují vždy jednat tak a přijmout taková opatření, aby nedošlo ke vzniku důvodného podezření na spáchání trestného činu či k samotnému jeho spáchání (včetně formy účastenství), v důsledku tedy jednat tak, aby kterákoliv ze smluvních stran nemohla být přičtena odpovědnost podle zákona č. 418/2011 Sb., o trestní odpovědnosti právnických osob a řízení proti nim, nebo nevznikla trestní odpovědnost fyzických osob (včetně zaměstnanců) podle

trestního zákoníku, případně aby nebylo zahájeno trestní stíhání proti jakékoliv ze smluvních stran včetně jejich zaměstnanců podle platných právních předpisů.

3. Propachtovatel za tímto účelem vytvořil tzv. Criminal compliance program Lesů České republiky, s. p. (viz www.lesycr.cz), (dále jen „CCP LČR“), a v jeho rámci přijal závazek dodržovat zejména Kodex CCP LČR, Protikorupční program LČR a Etický kodex zaměstnanců LČR, a to včetně všech příloh, čímž se propachtovatel vymezuje proti jakémukoli protiprávnímu a neetickému jednání a nastavují postupy k prevenci a odhalování takového jednání. Za účelem naplnění tohoto článku, tj. za účelem nastavení funkčních a efektivních prevenčních procesů při plnění této smlouvy nebo v souvislosti s ním, lze obsah těchto dokumentů poskytnout na žádost druhé smluvní straně, která je rovněž může přijmout za své, a to v plném jejich znění.

IX.

Závěrečná ustanovení

1. Pokud není v této Smlouvě ujednáno jinak, řídí se vztahy mezi smluvními stranami příslušnými obecně platnými právními předpisy, zejména pak občanským zákoníkem.
2. V případě změny identifikačních údajů smluvních stran se tyto zavazují vzájemně se o této skutečnosti bez zbytečného odkladu písemně informovat.
3. Tuto Smlouvu lze měnit a doplňovat pouze písemnými vzestupně číslovanými dodatky podepsanými oprávněnými zástupci obou smluvních stran.
4. Pro platnost této Smlouvy je v souladu se Statutem LČR, zákonem o státním podniku, nutný souhlas Ministerstva zemědělství ČR, které rovněž vykonává jménem státu funkci zakladatele propachtovatele (dále jen „Zakladatel“) ve smyslu ustanovení § 17 odst. 2 zákona č. 77/1997 Sb., o státním podniku, ve znění pozdějších předpisů.
5. Zakladatel udělil předchozí souhlas s nakládáním s určeným majetkem ve smyslu ustanovení § 17 odst. 2 zákona č. 77/1997 Sb., o státním podniku, ve znění pozdějších předpisů, pod č. j.: 47675/2017-MZE-13221 ze dne 1. 9. 2017 v odstavci 6.5.3. Statutu LČR.
6. Tato Smlouva nabývá platnosti dnem jejího podpisu oběma smluvními stranami a účinnosti dnem **protokolárního převzetí** části předmětu pachtu, tj. pozemku p. č. 910/60 o výměře 27.544 m² a pozemku p. č. 910/69 o výměře 3.589 m², vše v k. ú. Krabonoš; v případě povinnosti uveřejnění je účinnost podmíněna zveřejněním v registru smluv. K protokolárnímu předání pozemků dojde nejpozději **do 31. 12. 2019**.
7. Smluvní strany se dohodly, že ke dni účinnosti této Smlouvy se dohodou smluvních stran ruší Pachtovní smlouva č. 194265/2017 ze dne 22. 8. 2017 a nahrazuje se v plném rozsahu touto Smlouvou.
8. Obě smluvní strany jsou oprávněny a v případech stanovených zákonem i povinny uveřejnit Smlouvu a její dodatky včetně metadat v rozsahu a způsobem dle zákona č. 340/2015 Sb., o zvláštních podmínkách účinnosti některých smluv, uveřejňování těchto smluv a o registru smluv (zákon o registru smluv), v účinném znění. Obě smluvní strany jsou s uveřejněním Smlouvy a jejích dodatků včetně metadat srozuměny.
9. Tato Smlouva je vyhotovena ve čtyřech stejnopisech, z nichž po dvou vyhotovených obdrží každá ze smluvních stran.
10. Smluvní strany prohlašují, že si tuto Smlouvu přečetly a na důkaz správnosti a souhlasu připojují prosty omylu své vlastnoruční podpisy.
11. Nedílnou součástí této smlouvy jsou tyto přílohy:
 - Příloha č. 1: Změna v evidenci dobývacích prostorů vydaná Obvodním báňským úřadem v Příbrami, zn.: 134/2009/07 ze dne 2. 2. 2009
 - Příloha č. 2: Grafická příloha předmětu pachtu 2019 v měřítku 1 : 4 000 zpracovaná [redacted] 1. 3. 2019
 - Příloha č. 3: Rozhodnutí Československých keramických závodů, generálního ředitelství, Praha – Hlubočepy, č. 197/67 o stanovení dobývacího prostoru ze dne 14. 8. 1967,

- Příloha č. 4: Rozhodnutí Československých keramických závodů, generálního ředitelství, Praha 8 - Libeň, č. 281/84 - ČKZ o změně dobývacího prostoru Krabonoš ze dne 14. 9. 1984
- Příloha č. 5: Rozhodnutí Obvodního báňského úřadu v Plzni, zn.: 202/98/465/Bal/Kav o změně plošného rozsahu dobývacího prostoru ze dne 1. 7. 1998
- Příloha č. 6: Rozhodnutí Obvodního báňského úřadu v Plzni, zn.: 3316/465/01 o změně (zmenšení) dobývacího prostoru Krabonoš ze dne 11. 12. 2001
- Příloha č. 7: Obvodního báňského úřadu pro území krajů Plzeňského a Jihočeského, zn.: SBS 01417/2013/OBÚ-6/3 o změně dobývacího prostoru Krabonoš ze dne 11. 3. 2013
- Příloha č. 8: Rozhodnutí Obvodního báňského úřadu pro území krajů Plzeňského a Jihočeského, zn.: SBS/24947/2013/OBÚ-6/2 o změně dobývacího prostoru Krabonoš ze dne 21. 10. 2013
- Příloha č. 9: Rozhodnutí Obvodního báňského úřadu pro území krajů Plzeňského a Jihočeského, zn.: SBS/24947/2013/OBÚ-6/3 o opravě zřejmých nesprávností ze dne 20. 11. 2013
- Příloha č. 10: Rozhodnutí Obvodního báňského úřadu v Plzni, č. j.: 3390/85 o schválení Plánu OPD a projektu rekultivace ze dne 20. 11. 1985
- Příloha č. 11: Rozhodnutí Obvodního báňského úřadu v Plzni, zn.: 3754/511.4/98 o povolení hornické činnosti podle plánu otvírky, přípravy a dobývání v rozšířené části dobývacího prostoru Krabonoš ze dne 22. 8. 1999
- Příloha č. 12: Rozhodnutí Obvodního báňského úřadu pro území krajů Plzeňského a Jihočeského, zn.: SBS 13028/2017/OBÚ-06/2 o povolení hornické činnosti – otvírky, přípravy a dobývání výhradního ložiska živců a šterkopísků Halámky v dobývacím prostoru Krabonoš ze dne 7. 6. 2017
- Příloha č. 13: Oprávnění k hornické činnosti a činnosti prováděné hornickým způsobem vydané Obvodním báňským úřadem pro území krajů Plzeňského a Jihočeského, č. j.: SBS 24720/2018/OBÚ-06/1 ze dne 15. 8. 2018
- Příloha č. 14: [redacted] ze dne 25. 3. 2015

V Hradci Králové, dne 25 -03- 2019

V Horní Bříze, dne 29.03.2019

Pachtýř: [redacted]

[redacted]
ekonomický ředitel společnosti



OBVODNÍ BÁŇSKÝ ÚŘAD V PŘÍBRAMI

NÁM. T.G.MASARYKA 145, P.O.BOX 14, 261 80 PŘÍBRAM I

LB MINERALS, s.r.o.
Horní Bříza 431
330 12 Horní Bříza

Váš dopis značkv / ze dne

Naše značka

134/2009/07

Věřiznie / linka

V Příbrami

2. 2. 2009

Věc :

Změna v evidenci dobývacích prostorů Blana ev.č. 6/0281, Jehnědno ev.č. 6/0043, Krabonoš ev.č. 6/0324 a Ledence 6/0055

Obvodní báňský úřad v Příbrami obdržel dne 15. 01. 2009 vaši žádost o změnu v evidenci dobývacích prostorů Blana ev.č. 6/0281, Jehnědno ev.č. 6/0043, Krabonoš ev.č. 6/0324 a Ledence 6/0055, doloženou mimo jiné pravomocným usnesením Krajského soudu v Plzni ze dne 22. 12. 2008, spis. značka F 27256/2008, B 1345/6 – 441 o zápisu přeměny právní formy obchodní společnosti do obchodního rejstříku, kterým se v obchodním rejstříku vedeném u Krajského soudu v Plzni oddílu B, vložce 1345 vymazává obchodní firma LB MINERALS, a.s. a zapisuje se obchodní firma LB MINERALS, s.r.o. a potvrzením Československé obchodní banky, a.s. ze dne 19. 12. 2008 čj. CPM/KRA/105/08, kterým se potvrzuje, že v souvislosti se změnou právní formy společnosti LB MINERALS, a.s. na LB MINERALS, s.r.o. se od 01. 01. 2009 mění označení majitele „Zvláštního účtu finančních rezerv na sanace a rekultivace“ č. 17807273/0300 a „Zvláštního účtu finančních rezerv na důlní škody“ č. 117008233/0300, dříve vedených na LB MINERALS, a.s. na LB MINERALS, s.r.o., Obvodní báňský úřad v Příbrami po přezkoumání žádosti provedl požadovanou změnu a vydává:

„Potvrzení o zaevidování dobývacích prostorů Blana, Jehnědno, Krabonoš a Ledence“


Dobývací prostory jsou na obvodním báňském úřadě v Příbrami evidovány (Blana evidovaný v knize dobývacích prostorů díl 6, folio 0281, Jehnědno evidovaný v knize dobývacích prostorů dílu 6, folio 0043, Krabonoš evidovaný v knize dobývacích prostorů dílu 6, folio 0324 a Ledence evidovaný v knize dobývacích prostorů dílu 6, folio 0055) na organizaci **LB MINERALS, s.r.o., Horní Bříza č.p. 431, PSČ 330 12, IČ 279 94 929.**

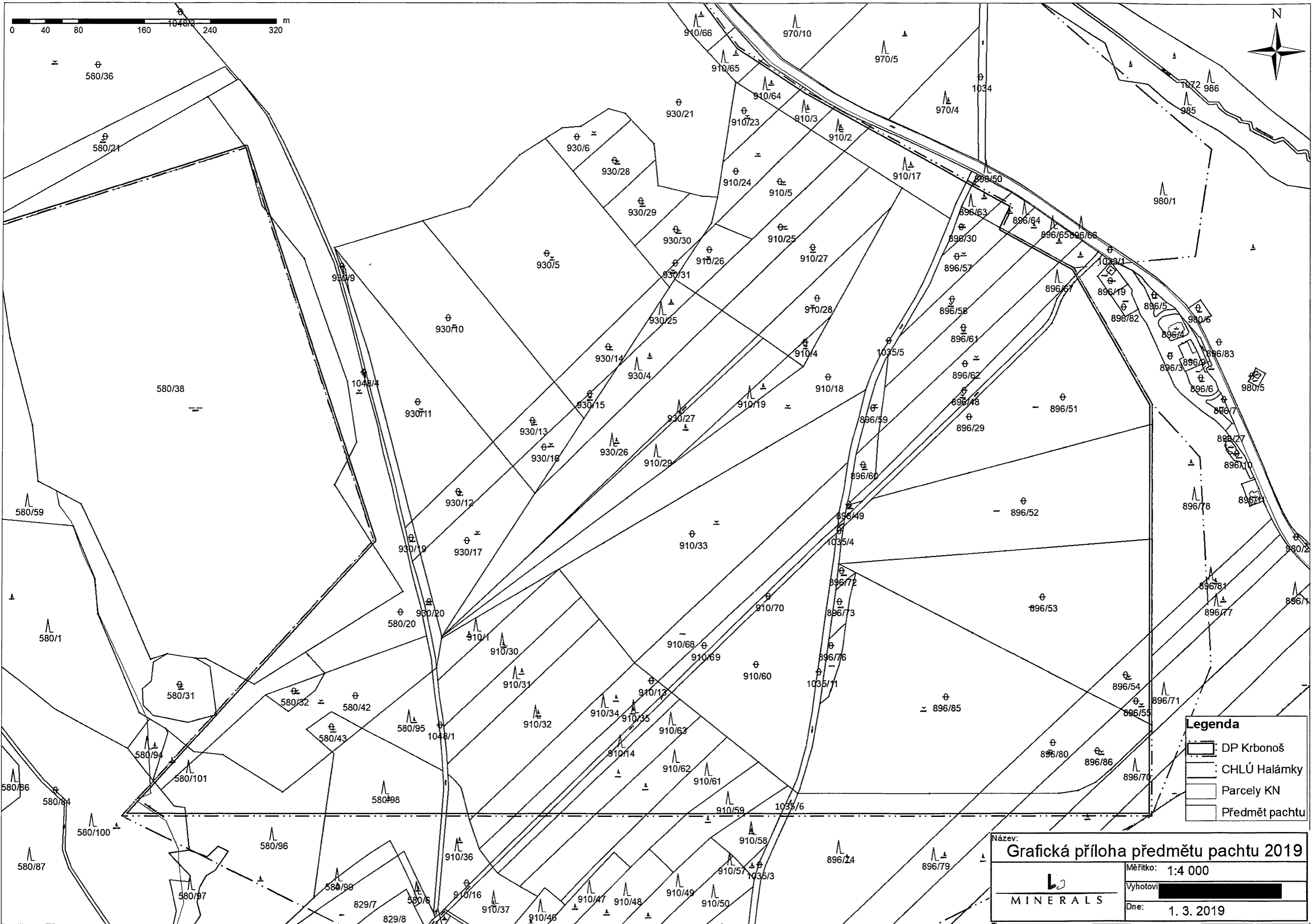
Co.:

Český báňský úřad, Kozi 4, 110 01 Praha 1

Česká geologická služba – Geofond, Kostelní 26, 170 06 Praha 7

p.d.





0 40 80 160 240 320 m



- Legenda**
- DP Krbonoš
 - CHLÚ Halámky
 - Parcely KN
 - Předmět pachtu

Název: **Grafická příloha předmětu pachtu 2019**

Měřítko: 1:4 000

Vyhotovil:

Dne: 1. 3. 2019

MINERALS

OPIS

ústřední hospodářský orgán: Ministerstvo stavebnictví

orgán pověřený:

Československé keramické závody
generální ředitelství
PRAHA - HLUBOČEPEY

R o z h o d n u t í
č. 197/67.

14. 8. 1967

Československé keramické závody
generální ředitelství, Praha - Hlubočepy, jakožto orgán pověřený
rozhodnutím ze dne 14.6.1958 zn. T 2/2-1357-58 k návrhu národního
podniku Calofrig Borovany ze dne 30.1.1967 a na základě výsledku
místního komisionálního projednání ze dne 17.11.1966 stanoví ve
smyslu zákona § 21 odst. 2 zákona č. 41/1957 Sb. v dohodě s Ústřed-
ním báňským úřadem v Praze národním podniku Calofrig Borovany
tento dobývací prostor:

1. Název dobývacího prostoru: Halámky

Plošný rozsah: 2,240.194,2 m²

Hranice dobývacího prostoru na povrchu jsou tvořeny stranami
nepravidelného ltiúhelníka s vrcholy určenými souřadnicemi
udanými v platném souřadnicovém systému (Křovákově).

Vrchol (dílo)	Souřadnice Y	Souřadnice X
V 80	724 159,37	1185 772,98
Ha 65	724 055,41	1185 941,92
Ha 32	723 773,88	1186 264,55
Ha 62	723 523,48	1186 471,77
Ha 98	723 332,63	1186 897,02
Ha 50	723 036,06	1187 297,10 279,10
A	722 500,00	1187 500,00
B	722 500,00	1188 000,00
C	723 750,00	1188 000,00
Ha 35	724 544,04	1187 034,81
Ha 29	724 393,98	1186 307,06

Prostorové hranice dobývacího prostoru pod povrchem jsou určeny
svislými rovinami vedenými povrchovými hranicemi.

Dobývací prostor se rozkládá na katastrálním území

obce	okres	kraj
Dvory n/Luž.	Jindřichův Hradec	Jihočeský
Halámky	- " -	- " -
Nová ves n/luž.	- " -	- " -
Krabenoš	- " -	- " -

2. Dobývací prostor se stanoví pro dobývání: živcových štěrkopísků,
maltařských a slév. písků. V dobývacím prostoru nebyla zjištěna
průmyslově dobytelná ložiska jiných nerostných surovin.

Zásoby celkem: a/ maltařské písky	13.345.800 m ³
b/ živcové písky 1-5 mm	5.331.500 m ³
c/ živec (živcový štěrk nad 5 mm)	2.408.100 m ³ t.j. 4647.900 T
d/ slévárenský písek (pádíl pod 1 mm)	5.812.900 m ³ t.j. 1121900 t

zahrnuté do dobývacího prostoru byly schváleny KKZ výměrem čj. 652-05/29-65 ze dne 23.7.1965.

- 3- Omezení dobývání nebo zvláštní technické podmínky pro jeho provádění v místech uvedených v § 5 odstavce 4 vyhlášky č. 260/1957 Ú-1, případné další podmínky.
1. Nutno dodržovat příslušné zákonné ustanovení pro ochranu zemědělského půdního a lesního fondu, zejména zák. č. 53/66 Sb. a Vyhl. min. zemědělství č. 9/1966 Sb.
 2. Bude nutno učinit taková opatření, která zajistí, aby v důsledku uvažované těžby ani v budoucnu nedošlo k ohrožení hraniční demarkace státních hranic ČSSR - Rakousko (hraničních mezníků) a to v jihovýchodní části dobývacího prostoru. Každou nastalou změnu ve výstavbě nebo v umístění výrobního závodu bude nutno oznámit Krajské vojenské ubytovací a stavební správě - České Budějovice. Stavbu bude nutno zahájit do 25.2.1969.
 3. Před započítáním těžby budou zjištěny a vhodně zajištěny zdroje podzemní vody.
 4. V případě těžby v údolní nivě bude třeba uvědomit KNV a Správu povodí Vltavy a předložit návrh na likvidaci odpadních vod
 5. Při těžbě nutno zachovat minimálně 1 m jako krycí vrstvu nad kaoliny a jíly. Skrývkový materiál bude využit k rekultivaci borokovišť. V DP se umožní práce vodohospodářským organizacím
 6. Při projektování těžby nutno vzít v úvahu situaci na rakouské straně, kde jsou t.č. značné vytěžené plochy, zatopené na určitém kotu.
 7. Pokud budou těžbou narušeny nebo zrušeny lesní komunikace, potřebné pro přibližování a odvoz dřeva, zajistí provozovatel vlastním nákladem výstavbu náhradních komunikací.
 8. Provozovatel uhradí Státním lesům náhradu na předčasné smýcení porostů. Na vlastní náklad provede odstranění půdního pokryvu. Materiál ze skrývky bude uložen tak, aby nevznikla škoda na lesních porostech.

Razítka a podpis:
Státní báňské správy:
podpis nečitelný

Razítka a podpis:
pověřeného hosp. orgánu:
generální ředitel
podpis nečitelný

14. 8. 1967

Rozhodnutí č. 281/84 - ČKZ

Československé keramické závody, generální ředitelství, jako orgán pověřený rozhodnutím Ministerstva stavebnictví ze dne 14.6.1958 zn. T 2/2 - 1357 - 58 mění v dohodě s Českým báňským úřadem podle ustanovení § 21, odst. 3 Zákona č. 41/1957 Sb. ze dne 5.července 1957 o využití nerostného bohatství (Horní zákon) dobývací prostor Halámky, stanovený rozhodnutím generálního ředitelství Československých keramických závodů č. 197/67 ze dne 31.7.1967.

1. Název dobývacího prostoru: Krabonoš

Plošný rozsah 2,475,919,0266 m²

Souřadnice vrcholů rozšířeného dobývacího prostoru:

Vrchol	X	Y
1	1 185 624,00	724 135,00
2	1 185 800,00	724 083,50
3	1 185 841,50	724 061,50
4	1 186 282,50	723 629,00
5	1 187 113,50	723 000,00
HA 50	1 187 279,10	723 036,06
A	1 187 500,00	722 500,00
B	1 188 000,00	722 500,00
C	1 188 000,00	723 750,00
9	1 187 674,50	724 018,50
10	1 187 619,00	724 112,00
11	1 187 482,00	724 237,00
HA 35	1 187 034,81	724 544,04
HA 29	1 186 307,06	724 393,98
V 80	1 185 772,98	724 159,37

Dobývací prostor se rozkládá na katastrálním území osady Krabonoš, okres Jindřichův Hradec, kraj Jihočeský.

2. Změněný dobývací prostor se stanoví pro dobývání živcových štěrkopísků a stavebních písků.

3. Omezení dobývání nebo zvláštní technické podmínky pro jeho provádění v místech uvedených v § 5 odstavce 4, Vyhl.č. 260/1957 ú.l.:

- 1) Pracemi v dobývacím prostoru nesmí být v žádném případě dotčena státní hranice ČSSR → Rakousko.
- 2) Při těžbě nutno zachovat minimálně 1 m jako krycí vrstvu nad kaoliny a jíly. Skrývkový materiál bude využit k rekultivačním účelům.
- 3) Vodohospodářským orgánům se umožní využití ploch tohoto dobývacího prostoru za předpokladu splnění náležitostí podle ustanovení § 28 odst. 1 výše citovaného Horního zákona.
- 4) Při schvalování Plánu otvírky, přípravy a dobývání a jeho změnách budou přizváni zástupci Okresní správy silnic → Jindřichův Hradec.
- 5) Při přiblížení těžby ke státní silnici II/150 bude nutno zachovat pilíř min. 50 m od středu vozovky s mezným úhlem, určeným na základě odborného posudku a vyjádření Jihočeských státních lesů.
- 6) Těžba v dobývacím prostoru se musí podřídít požadavkům ochrany kvality vody pro vodárenské účely. Všechna technická opatření prováděná v souvislosti se skrývkou i vlastní těžbou budou konzultována s r.p. Jihočeské vodovody a kanalizace a chráněnou krajinnou oblastí Třeboň.

Tímto rozhodnutím se ruší dřívější rozhodnutí generálního ředitelství Československých keramických závodů → Praha → Hlubočepy č. 197/1967 ze dne 31.7.1967.

Odůvodnění:

K rozšíření dochází za účelem racionálního využití zásob téhož výhradního ložiska, ověřeného mimo hranice původně stanoveného dobývacího prostoru. S rozšířením dobývacího prostoru vyslovily souhlas všechny dotčené orgány, jimž náleží zabezpečit chráněné zájmy. Pokud tyto orgány vznesly požadavky na omezení dobývání a zvláštní technické podmínky, jsou obsaženy ve výroku tohoto rozhodnutí.


Poučení o správném prostředku:

Proti tomuto rozhodnutí možno podat odvolání k Ministerstvu stavebnictví ČSR v Praze cestou Československých keramických závodů, generální ředitelství, Praha 8, Trojská 13, do 15 dnů ode dne oznámení tohoto rozhodnutí doručením jeho vyhotovení.

V Praze dne 14.9.1984

Razítko a podpis
Státní báňské správy:

Razítko a podpis
pověřeného hospodář. orgánu:



OBVODNÍ BÁŇSKÝ ÚŘAD V PLZNI

320 25 Plzeň, tel.: 019/7222 367, 7222378, 279770, FAX 7222657

NABYLO PRÁVNÍ MOCI DNE: 20. 7. 1998	②
Podpis: _____	
Datum: _____	

Calofrig a.s.
Tovární 36
373 12 Borovany

Váš dopis/zedne naše značka: vyřizuje: datum:
 202/98/465/Bal/Kav [redacted] 1.7.1998

Věc: Změna dobývacího prostoru Krabonoš

Obvodní báňský úřad v Plzni k návrhu a.s. Calofrig se sídlem v Borovanech, Tovární ze dne 22.1.1998 o změnu dobývacího prostoru Krabonoš a na základě výsledků místního šetření spojeného s ústním projednáním dne 3.3.1998 a doplněnými písemnými vyjádřeními

mění

dobývací prostor Krabonoš stanovený rozhodnutím Československých keramických závodů, generálního ředitelství Praha 8 - Libeň č. 281/84 - ČKZ ze dne 14.9. 1984 podle § 27 odst.1) zákona č. 44/1988 Sb. o ochraně a využití nerostného bohatství / horní zákon / v dohodě s Okresním úřadem Jindřichův Hradec a dalšími dotčenými orgány státní správy takto :

mění se :

- A. Plošný rozsah dobývacího prostoru na 2, 5473365566 km²
- B. Dobývací prostor je určen souřadnicemi vrcholů 1 - V 80 v systému JTSK

vrchol	souřadnice	
	X	Y
1	1 185 624,00	724 135,00
2	1 185 800,00	724 083,50
3	1 185 841,50	724 061,50
4	1 186 282,50	723 629,00

5	1 187 113,50	723 000,00
PV 12/70	1 187 334,07	722 595,62
A	1 187 500,00	722 500,00
B	1 188 000,00	722 500,00
C	1 188 000,00	723 750,00
9	1 187 674,50	724 018,50
10	1 187 619,00	724 112,00
11	1 187 482,00	724 237,00
HA 35	1 187 034,81	724 544,04
HA 29	1 186 307,06	724 393,98
V 80	1 185 772,98	724 159,37

Změna dobývacího prostoru bude zaevidována v evidenci Obvodního báňského úřadu v Plzni pod č.j. 202/9897 po nabytí právní moci tohoto rozhodnutí.

V platnosti zůstávají podmínky rozhodnutí o stanovení dobývacího prostoru Krabonůš ze dne 14.9. 1984, č.j. 281/84 - ČKZ

Dále je nutno splnit podmínky vyjádření :

I - Správy CHKO Třeboňsko č.j. 72332.453.00 ze dne 6.8.1997

II. - VAK JČ a.s. zn. 304/T1/Pa/97 ze dne 11.6.1997

III.- A.s. Jihočeská plynárenská zn. 345/97 ze dne 13.6.1997

IV. Policie ČR správy Jčk služby CPP č.j. PJC - 975/PPP-5-97 ze dne 2.7.1997.

V. Ředitelství silnic a dálnic ČR zn. 4675- ŘSD-97-224 ze dne 17.7.1997

VI. MŽP ČR ÚO pro českobudělovickou oblast zn. 810/1057/97/Lu ze dne 18.6.1997

VII. OÚ NOVÁ VES nad Lužnicí zn. 486/97 ze dne 16.7.1997

VIII. Jihočeského muzea zn. 0-672/97 ze dne 3.7.1997

IX. OÚ Jindřichův Hradec RŽP zn. ŽP/3447/4761/250/97-338 Ty ze dne 23.6.1997

X. OÚ Jindřichův Hradec - Okresního hygienika č.j. 3344-21/97/Dr.H. ze dne 26.6.1997

XI. ŘSD ČR Správa Č. Budějovice č.j. 2008/97/7520/III/2/La/Kor ze dne 17.6.1997

Odůvodnění:

Toto rozhodnutí se vydává k výše uvedenému návrhu, ke kterému byly doloženy doklady v souladu s ustanovením § 28 odst.1 zák. č. 44/1988 sb. v platném znění a vyhl. ČBÚ č. 172/1992.

Obvodní báňský úřad v Plzni v řízení o změnu dobývacího prostoru Krabonoš posoudil především z hlediska ochrany a využití nerostného bohatství, zabezpečil stanoviska dotčených orgánů státní správy a posoudil připomínky a námítky účastníků řízení.

Vydáním tohoto rozhodnutí jsou zabezpečeny celospolečenské zájmy z hlediska ochrany a využití tohoto výhradního ložiska. Stanovenými podmínkami jsou zabezpečeny i další celospolečenské zájmy v daném území a vypořádány námítky účastníků řízení tak, aby nedošlo k porušení jejich práv a právem chráněných zájmů.

Za vydání tohoto rozhodnutí byl podle zákona ČNR č. 368/92 Sb. v platném znění vyměřen správní poplatek ve výši 500,- Kč, který byl uhrazen kolkovou známku.

Proti tomuto rozhodnutí se lze odvolat do 15 dnů ode dne jeho oznámení k ČBÚ v Praze prostřednictvím OBÚ v Plzni / § 53 a násl. zákona č. 71/1967 Sb./

nředseda úřadu

Účastníci řízení :

1. Správa CHKO Třeboňsko
2. Lesy ČR H. Králové
3. VAK JČ a.s.
4. Povodí Vltavy a.s.
5. Jihočeská plynárenská a.s.
6. Policie ČR Okresní ředitelství J. Hradec
7. Ředitelství silnic a dálnic ČR
8. Správa a údržba silnic J. Hradec
9. Jihočeské muzeum
10. Jihočeská energetika
11. Vojenská ubytovací a stavební správa
12. Obecní úřad Nová Ves nad Lužnicí

BAŇSKÝ ÚŘAD V PLZNI

BYLO PRÁVNÍ MOCI
DNE: 5. 2. 2001 ②

Podpis: [redacted] ku -

Datum: [redacted] V Plzni

465/01

11.12.2001

(zmenšení) dobývacího prostoru Krabonoš ev. č. 60324

Obvodní báňský úřad v Plzni k návrhu organizace Calofrig a.s. se sídlem Borovany, Tovární ulice č.p. 36, PSČ 373 12, IČO: 46 67 84 25, podaném dne 31.10.2001, dle ust. § 27 odst. 1) zákona č. 44/1988 v platném znění, v dohodě s Ministerstvem životního prostředí ČR a obcí Nová Ves nad Lužnicí vydává

Rozhodnutí

o změně dobývacího prostoru **Krabonoš** stanoveného rozhodnutím ČKZ GR Praha ze dne 14.9. 1984, č.j. 281/84 - ČKZ a změněného rozhodnutím OBÚ v Plzni ze dne 1.7.1998 pod čj. 202/98/465/Bal/Kav a to následovně:

Z původního nepravidelného 15ti úhelníku o velikosti 2,5473366 km², s vrcholy 1 - V 80 určenými souřadnicemi v platném souřadnicovém systému JTSK:

Seznam souřadnic:

bod	souřadnice X	souřadnice Y
1	1 185 624,00	724 135,00
2	1 185 800,00	724 083,50
3	1 185 841,50	724 061,50
4	1 186 282,50	723 629,00
5	1 187 113,50	723 000,00
PV 12/70	1 187 334,07	722 595,62
A	1 187 500,00	722 500,00
B	1 188 000,00	722 500,00
C	1 188 000,00	723 750,00
9	1 187 674,50	724 018,50
10	1 187 619,00	724 112,00
11	1 187 482,00	724 237,00
HA 35	1 187 034,81	724 544,04
HA 29	1 186 307,06	724 393,98
V 80	1 185 772,98	724 159,37

se mění na nepravidelný 13ti úhelník o ploše 1,88360 km², s vrcholy určenými souřadnicemi v platném souřadnicovém systému JTSK.

Seznam souřadnic vrcholů:

body	souřadnice X	souřadnice Y
HA 29	1 186 307,06	724 393,98
P9	1 186 198,02	723 708,00
4	1 186 282,50	723 629,00
5	1 187 113,50	723 000,00
PV 12/70	1 187 334,07	722 595,62
A	1 187 500,00	722 500,00
B	1 188 000,00	722 500,00
C	1 188 000,00	723 750,00
TH 42	1 187 665,07	723 445,04
GP 271-64/98(2)	1 187 188,39	723 601,46
TH 17	1 187 306,56	723 972,59
TH 8	1 187 079,33	724 114,74
HA 35	1 187 034,81	724 544,04

Dobývací prostor Krabonoš je zaevidován na OBÚ v Plzni pod č. 60324 a změna dobývacího prostoru bude zaprotokolována v evidenci Obvodního báňského úřadu v Plzni pod č.j. 3316/01 po nabytí právní moci tohoto rozhodnutí.

Plocha dobývacího prostoru je 1,88360 km². *opr. 1,8883604 km² - č.j. 3316/III/01/465 ze dne 13.8.2002*

Katastrální území: Krabonoš

Číslo katastrálního území: 70 57 30
 Obec: Nová Ves nad Lužnicí
 ZÚJ: 56.23 60
 Okres: Jindřichův Hradec
 Kód: 3303

Prostorové hranice dobývacího prostoru pod povrchem jsou určeny svislými rovinami vedenými povrchovými hranicemi

Dobývací prostor byl stanoven pro dobývání výhradního ložiska živce v sedimentech a šterkopísků.

V platnosti zůstávají podmínky rozhodnutí o stanovení dobývacího prostoru Krabonoš ze dne 14.9. 1984, č.j. 281/84 - ČKZ

Tímto rozhodnutím není dotčeno chráněné ložiskové území vzniklé na základě ust. § 43 odst. 4) zák. č. 44/1988 Sb. ve znění pozdějších předpisů (horní zákon).

Odůvodnění:

Důvodem změny (zmenšení) dobývacího prostoru Krabonoš je předání vytěžených a rekultivovaných ploch vlastníkovi pozemků, tj. Lesům ČR, s.p. do užívání. Navržené hranice

dobývacího prostoru ohraničují prostor s výskytem bilančních sedimentárních živců šterkopísků, které organizace Calofrig, a.s. využívala již v minulosti. Zmenšení dobývacího prostoru se nedotýká evidovaných zásob na ložisku Halámky.

Ke změně dobývacího prostoru Krabonoš se kladně vyjádřila obec Nová Ves nad Lužnicí, odbor výkonu státní správy II Ministerstva životního prostředí ČR České Budějovice, Okresní úřad

Jindřichův Hradec referát životního prostředí, Správa Chráněné krajinné oblasti Třeboňsko a Lesy ČR, s.p. LS Třeboň. K požadavku Správy Chráněné krajinné oblasti Třeboňsko zahrnout plochy, o něž je stávající DP zmenšován, do zpracovávaného generelu rekultivace DP Krabonoš zdejší úřad sděluje, že ve smyslu ust. §37a zákona č. 44/1988 Sb. ve znění pozdějších předpisů je organizace povinna vytvářet rezervu finančních prostředků pro zajištění sanace, která obsahuje i rekultivace všech pozemků dotčených těžbou. Plán sanace a rekultivace pozemků dotčených těžbou je podle ust. vyhlášky č. 104/1988 Sb. ve znění pozdějších předpisů součástí schváleného plánu otvírky, přípravy a dobývání ložiska Krabonoš. Hornická činnost podle schváleného plánu otvírky, přípravy a dobývání byla povolena obvodním báňským úřadem podle ust. §41 odst. 2 b/ zákona č. 61/1988 Sb. ve znění.

Rozhodnutí o změně dobývacího prostoru bude zaznamenáno v evidenci dobývacích prostorů OBÚ v Plzni pod č.j 3316/01 po nabytí právní moci tohoto rozhodnutí.

Tímto rozhodnutím byla zajištěna všechna práva a právem chráněné zájmy účastníků řízení a dotčených orgánů státní správy, proto bylo rozhodnuto, jak je výše uvedeno.

Za vydání tohoto rozhodnutí byl podle zák. č. 368/1992 Sb. v platném znění vyměřen správní poplatek ve výši 500,- Kč, který byl uhrazen kolkovou známku.

Poučení o odvolání:

Proti tomuto rozhodnutí můžete podat odvolání do 15ti dnů ode dne oznámení k Českému báňskému úřadu v Praze prostřednictvím Obvodního báňského úřadu v Plzni (§53 a násl. zák. č. 71/1967 Sb.).

Rozdělovník:

Obdrží účastníci řízení :

1. Calofrig a.s.,Tovární 36, 373 12
2. Obec Nová Ves nad Lužnicí, č.p. 109, 378 09 Nová Ves nad Lužnicí
3. Lesy ČR, s.p. LS Třeboň, Holičky 18, 379 01 Třeboň

Obdrží na vědomí po nabytí právní moci rozhodnutí:

1. MŽP, odbor výkonu státní správy II, Jeronýmova 1, 370 01 České Budějovice + 1x mapa
2. Ministerstvo průmyslu a obchodu, Na Františku 32, 110 15 Praha + 1x mapa
3. ČBÚ Praha, Kozí 4, 110 01 Praha 1 + 1x mapa
4. Správa CHKO Třeboňsko, Valy 121, 379 01 Třeboň+ 1*mapa
5. Obecní úřad Nová Ves nad Lužnicí, č.p. 109, 378 09 Nová Ves nad Lužnicí
6. OkÚ Jindřichův Hradec referát ŽP, 377 36 J. Hradec + 1*mapa

OBVODNÍ BÁŇSKÝ ÚŘAD PRO ÚZEMÍ KRAJŮ PLZEŇSKÉHO A JIHOČESKÉHO

Naše značka
417/2013/OBÚ-6/3

ROZHODNUTÍ **o změně dobývacího prostoru**

Obvodní báňský úřad pro území krajů Plzeňského a Jihočeského (dále jen „OBÚ“), jako věcně i místně příslušný orgán státní správy, podle ustanovení § 41 odst. 2 písm. a) a § 38 odst. 2 zákona č. 61/1988 Sb., o hornické činnosti, výbušninách a o státní báňské správě, ve znění pozdějších předpisů (dále jen „zákon č. 61/1988 Sb.“), ve správním řízení k žádosti organizace LB MINERALS, s.r.o., se sídlem Horní Bříza 431, PSČ 330 12, IČ: 27994929 (dále jen „organizace“), zastoupené na základě plné moci společností G E T s.r.o., se sídlem Perucká 2540/11a, 120 00 Praha 2, IČ 49702904, vedeném za účastenství organizace, jako jediného účastníka řízení ve smyslu § 27 odst. 1 písm. a) zákona č. 500/2004 Sb., správní řád, ve znění pozdějších předpisů (dále jen „správní řád“), ve věci návrhu na změnu (zvětšení) dobývacího prostoru „Krabonoš“, ev. č. 6/0324, rozhodl takto:

OBÚ na základě ustanovení § 27 odst. 1 zákona č. 44/1988 Sb., o ochraně a využití nerostného bohatství (horní zákon), ve znění pozdějších předpisů (dále jen „horní zákon“), za součinnosti s dotčenými orgány státní správy,

m ě n í

dobývací prostor Krabonoš,

stanovený pro dobývání výhradního ložiska živcových šterkopísků, maltářských a slévarenských písků, stanoveného rozhodnutím Generálního ředitelství Československých keramických závodů Praha-Hlubočepy ze dne 14.9. 1984, č.j. 281/84 - ČKZ a změněného rozhodnutí Obvodního báňského úřadu v Plzni ze dne 1.7.1998 pod č.j. 202/98/465/Bal/Kav a ze dne 11.12.2001, č.j. 3316/465/01, a evidovaný v knize dobývacích prostorů OBÚ díl 6, folio 0324 na organizaci, takto:

I.

Stávající dobývací prostor **Krabonoš** (dále jen „DP“), doposud tvořený uzavřeným obrazcem ve tvaru nepravidelného 13-tiúhelníka s vrcholy určenými souřadnicemi v souřadnicovém systému Jednotné trigonometrické sítě katastrální (dále jen „S-JTSK“),

Vrchol	souřadnice X	souřadnice Y
HA29	1 186 307,06	724 393,98
P9	1 186 198,02	723 708,00
4	1 186 282,50	723 629,00
5	1 187 113,50	723 000,00
PV12	1 187 334,07	722 595,62

A	1 187 500,00	722 500,00
B	1 188 000,00	722 500,00
C	1 188 000,00	723 750,00
TH 42	1 187 665,07	723 445,04
GP271	1 187 188,39	723 601,46
TH 17	1 187 306,56	723 972,59
TH 8	1 187 079,33	724 114,74
HA 35	1 187 034,81	724 544,04

se zvětšuje o plochu $0,040316 \text{ km}^2$ a to tak, že se mezi vrcholy P9 a PV 12/70 vkládá nová hranice tvořená přímými spojnicemi mezi nově stanovenými vrcholy D, E, F a G určenými souřadnicemi v S-JTSK a hranice mezi vrcholy P9, 4, 5 a PV12/70 se zrušuje.

Vrchol	souřadnice X	souřadnice Y
D	1 186 235,00	723 623,00
E	1 187 065,00	723 004,00
F	1 187 120,00	722 920,00
G	1 187 257,39	722 669,34

II.

Zvětšený DP je vymezen tvarem nepravidelného patnáctiúhelníka s přímými stranami a vrcholy označenými a určenými souřadnicemi udanými v platném souřadnicovém S-JTSK. Jeho prostorové hranice pod povrchem se stanovují svislými rovinami, které procházejí povrchovými hranicemi.

Základní údaje o změněném (zvětšeném) DP:

- Název dobývacího prostoru: **Krabonůš**
- Evidenční číslo: 6/0324
- Dobývaný nerost: živcové šterkopísky, maltářské a slévárenské písky
- Souřadnice vrcholů stanoveného DP v S-JTSK:

Vrchol	souřadnice X	souřadnice Y
HA 29	1 186 307,06	724 393,98
P9	1 186 198,02	723 708,00
D	1 186 235,00	723 623,00
E	1 187 065,00	723 004,00
F	1 187 120,00	722 920,00
G	1 187 257,39	722 669,34
PV 12/70	1 187 286,31	722 683,20
A	1 187 500,00	722 500,00
B	1 188 000,00	722 500,00
C	1 188 000,00	723 750,00
TH 42	1 187 665,07	723 445,04
GP 271- 64/98(2)	1 187 188,39	723 601,46
TH 17	1 187 306,56	723 972,59

TH 8	1 187 079,33	724 114,74
HA 35	1 187 034,81	724 544,04

- Plošný obsah zvětšeného DP: **1,928674 km²**
- DP je situován kraji **Jihočeském** (kód CZ 031), okrese **Jindřichův Hradec** (kód CZ 3303)
 - obec **Nová Ves nad Lužnicí** (kód ZÚJ 56 23 60)
 - katastrální území: **Krabonoš**, IČUTJ 70 57 30

OBÚ k zabezpečení zákonem chráněných obecných zájmů v území DP, s použitím § 26 odst. 2 horního zákona, stanovuje tyto podmínky:

1. Hranice DP na povrchu budou trvale vytyčeny a jejich vrcholy vyznačeny pomezními značkami a signálními tyčemi s označením vrcholů DP.
2. Kácení lesních porostů za účelem postupu těžby štěrkopísku v rozšířené části DP bude prováděno v období vegetačního klidu, tj. v období od 1.11. do 31.3.
3. Vozidla vyjíždějící z DP na komunikaci I. třídy č. 24 nesmí znečišťovat komunikaci.
4. Dobývání ložiska nerostné suroviny v ochranném pásmu silnice I/24 (Třeboň – Halámky) bude prováděna minimálně 15 m od okraje vozovky.
5. Před podáním žádosti o povolení hornické činnosti v rozšířené části DP bude smlouvou, uzavřenou mezi těžební organizací a Správou České Budějovice Ředitelství silnic a dálnic ČR, vypořádán střet zájmů mezi hornickou činností a komunikací I/24.

O d ů v o d n ě n í

Dne 15.1.2013 podal žadatel na OBÚ žádost – návrh na změnu (zvětšení) DP, stanovený rozhodnutím Generálního ředitelství Československých keramických závodů Praha-Hlubočepy ze dne 14.9.1984, č.j. 281/84 - ČKZ a změněného rozhodnutí OBÚ v Plzni ze dne 1.7.1998 pod č.j. 202/98/465/Bal/Kav, a následně rozhodnutím ze dne 11.12.2001, č.j. 3316/465/01. Předmětná žádost byla podána na základě pověření uděleným [REDAKCE] [REDAKCE] jednateli organizace, která je držitelem měněného DP. Dnem podání žádosti bylo zahájeno podle § 44 odst. 1 správního řádu řízení o předmětné žádosti, vedené podle § 28 horního zákona. Zahájení správního řízení bylo písemně oznámeno také občanským sdružením CALLA, Sdružení pro záchranu prostředí, Hnutí DUHA České Budějovice a ZO ČSOP 59/10 „Vysočina“. Žádné z uvedených sdružení se nepřihlásilo jako jeho účastník.

Podaná žádost byla doložena doklady požadovanými vyhláškou č. 172/1992 Sb., o dobývacích prostorech, ve znění pozdějších předpisů a souhlasnými stanovisky a vyjádřeními dotčených orgánů státní správy a účastníků řízení, a to:

- Rozhodnutím Správy Chráněné krajinné oblasti Třeboňsko ze dne 8.6.2011, č.j. SR-0027-TR-2011-3-Ha
- Vyjádřením Obce Nová Ves nad Lužnicí ze dne 24.5.2011, Zn. 156/2011
- Vyjádřením Lesní správy Třeboň Lesů České republiky, s.p. ze dne 21.6.2011, č.j. 928/000105/2011
- Stanoviskem Správy České Budějovice Ředitelství silnic a dálnic ČR ze dne 24.1.2012, zn. 179/12/32200/24/DP
- Závazným stanoviskem Ministerstva zemědělství ze dne 23.4.2012, č.j. 69690/2012-16210-MZE

- Vyjádřením Stavebního odboru Městského úřadu České Velenice ze dne 17.12.2012, č.j. 4040/12/SO
- Vyjádřením Odboru územního plánování a stavebního řádu Městského úřadu Třeboň ze dne 13.9.2012, č.j. METR 4033/2012 ToSi
- Rozhodnutí Odboru výkonu státní správy II, Ministerstva životního prostředí České republiky, ze dne 4.9.2012, č.j. 651/510/12, 47470/ENV/12
- Souhrnným vyjádřením Odboru životního prostředí, zemědělství a lesnictví, Krajského úřadu Jihočeského kraje, ze dne 4.4.2011, č.j. KUJCK 12054/2011 OZZL/2/Bř

OBÚ po přezkoumání podané žádosti konstatoval, že obsahuje všechny předepsané náležitosti, a proto k projednání žádosti nařídil, s použitím § 28 odst. 3 horního zákona, ústní jednání spojené s místním šetřením. V průběhu uskutečněného jednání přítomní účastníci řízení a zástupci dotčených orgánů státní správy potvrdili svá dosavadní stanoviska a vyjádření, nikdo z přítomných neměl k projednávané věci žádné námítky. Výsledek jednání byl zaznamenán v protokolu evidovaném na OBÚ pod č.j. SBS 02861/2013.

V průběhu řízení bylo k žádosti doručeno podání dotčeného orgánu státní správy, a to:

- Závazné stanovisko Stavebního odboru Městského úřadu České Velenice, jako místně příslušného stavebního úřadu, ze dne 14.2.2013, č.j. 0498/13/SO, zaevidované na OBÚ pod č.j. SBS 04627/2013.

Návrh na změnu – zvětšení DP Krabonoš nebyl předmětem posouzení vlivů záměru na životní prostředí podle zákona č. 100/2001 Sb., o posuzování vlivů na životní prostředí, ve znění pozdějších předpisů. Rozšíření DP představuje cca sedm setin stávající plochy a týká se malého území mezi stávající severovýchodní hranicí DP a silnicí I/24 (Třeboň – Halámky). Jedná se tedy o změnu, kterou nebude významně zvýšena kapacita a rozsah DP nebo způsob jeho užívání, ani se do budoucna nepředpokládá žádná významná změna technologie těžby prováděné v tomto prostoru.

Důvodem pro zvětšení DP je dotěžení zásob štěrkopísku vázaných v ochranném pilíři silnice I/24. OBÚ v řízení o změně (rozšíření) DP posoudil návrh z hlediska ochrany a využití nerostného bohatství a jeho důsledků a shledal, že návrh je v souladu s rozhodnutím o stanovení chráněného ložiskového území a vyhovuje všeobecným technickým požadavkům pro výstavbu lomů a požadavkům, které stanoví zvláštní předpisy pro ochranu chráněných zájmů. V průběhu řízení nebylo zjištěno, že by tento návrh byl v kolizi s požadavky stanovenými zvláštními předpisy pro ochranu chráněných zájmů. Vzhledem k výše uvedeným skutečnostem, OBÚ rozhodl způsobem uvedeným ve výroku tohoto rozhodnutí, když vyhověl podané žádosti a zároveň stanovil podmínky zabezpečení zákonem chráněných obecných zájmů tak, jak byly uplatněny v průběhu řízení jeho účastníky a dotčenými orgány státní správy.

OBÚ podmínkou č. 1 ve výroku tohoto rozhodnutí uložil vytyčení hranice DP a vyznačení jejích vrcholů pomezími značkami a signálními tyčemi k ochraně zájmů vlastníků nemovitostí, které leží v DP nebo s ním sousedí.

V podmínce č. 2 výroku tohoto rozhodnutí OBÚ pak zcela akceptoval požadavek uvedený v rozhodnutí Správy Chráněné krajinné oblasti Třeboňsko, č.j. SR-0027-TR-2011-3-Ha, ze dne 8.6.2011 a to, že kácení lesních porostů za účelem postupu těžby štěrkopísku bude prováděno jen v období vegetačního klidu, tj. v období od 1.11. do 31.3. Další podmínka z tohoto rozhodnutí, cit.: *„Zásah, tj. postupné pokácení stávajících lesních porostů za účelem dotěžení zásob štěrkopísku na ložisku Halámky vázaných v ochranném pilíři silnice I/24 v rozsahu předložené žádosti a související s těžební dokumentace (plocha rozšíření DP 49.004 m², těžba nad hladinou podzemní vody, celkové zásoby štěrkopísku 160 000 m³, roční těžba max. 100 000 m³), je možný za podmínky, že při obnově území po provedené těžbě bude minimálně na 60% rozlohy*

rekultivovaných ploch použita metoda spontánní přírodní nebo usměrňované sukcese směřující k vytvoření mělkých mokřadů na členitých březích jezera na dně těžební jámy a přírodně blízkých lesních porostů vzniklých spontánním náletem místních dřevin podle ekologických podmínek na závěrných svazích těžební jámy a přilehlých částech terasové plošiny.“ byla již zapracována do dokumentace „Souhrnný plán sanace a rekultivace výhradního ložiska živcových a stavebních písků Halámky (B3 142300) v dobývacím prostoru Krabonoš (60324) /dále jen „SPSaR“/ vypracovaného v březnu 2012 [redacted], odpovědným řešitelem, který byl součástí dokumentace podané žádosti o změnu DP Krabonoš. Poslední podmínka z tohoto rozhodnutí, která zní, cit.: „Návrh Plánu sanace a rekultivace území po těžbě v místě rozšíření DP bude předložen Správě CHKO Třeboňsko k vyjádření v rámci zpracování Plánu přípravy, otvírky a dobývání (POPD) v termínu před povolením a zahájením těžby v této části DP.“, byla rovněž splněna. Součástí předloženého SPSaR bylo vyjádření Správy CHKO Třeboňsko ze dne 5.4.2012, č.j. 01032/TR/2012, ve kterém dotčený orgán státní správy vyjádřil souhlas s předloženým SPSaR.

Podmínky ze stanoviska Správy České Budějovice Ředitelství silnic a dálnic ČR ze dne 24.1.2012, zn. 179/12/32200/24/DP byly OBÚ zcela akceptovány a zohledněny v podmínkách č. 3 - 5 tohoto rozhodnutí.

Ostatní výše uvedená závazná stanoviska, rozhodnutí či vyjádření účastníků řízení a dotčených orgánů státní správy neobsahovala žádnou omezující podmínku se vztahem k předmětu řízení, tedy změně – zvětšení DP Krabonoš, případně mají souvislost s prováděním vlastní těžby ložiska a budou řešena následně v povolení hornické činnosti v rozšířené části DP.

Správní poplatek za vydání rozhodnutí podle položky 60 písm. j) zákona č. 634/2004 Sb., o správních poplatcích, ve znění pozdějších předpisů, ve výši 1500,- Kč byl žadatelem uhrazen kolkovými známkami. Spolu s tímto rozhodnutím se žadateli zasílá i pare č. 2 dokumentace projednané v tomto řízení.

Poučení o odvolání:

Proti tomuto rozhodnutí se lze odvolat do 15 dnů ode dne jeho doručení k Českému báňskému úřadu v Praze podáním u OBÚ (§ 86 odst. 1 správního řádu). Odvolání musí mít náležitosti uvedené v § 37 odst. 2 správního řádu, tzn. musí být patrné, kdo je činí, které věci se týká a co se navrhuje. Odvolání jen proti odůvodnění je nepřípustné. Odvolání je nutno podat, s potřebným počtem stejnopisů tak, aby jeden stejnopis zůstal správnímu orgánu a aby každý účastník obdržel jeden stejnopis. Nepodá-li účastník odvolání s potřebným počtem stejnopisů, vyhotoví je správní orgán na náklady účastníka.

Účastníci řízení – podle § 27 odst. 2 a 3 správního řádu:

- *Obec Nová Ves nad Lužnicí, Nová Ves na Lužnicí č.p. 109, 378 09 Nová Ves nad Lužnicí*
- *Lesy České republiky, s.p., Lesní správa Třeboň, Holičky 18, 379 01 Třeboň*
- *Ředitelství silnic a dálnic ČR, Ředitelství správy České Budějovice, Lidická 49/110, 370 44 České Budějovice*

Rozdělovník k SBS 10417/2013/OBÚ-06/3

- LB MINERALS, s.r.o., Horní Bříza č.p. 431, 330 12 Horní Bříza
- G E T, s.r.o., Perucká 2540/11a, 120 00 Praha 2 - Vinohrady
- Obec Nová Ves nad Lužnicí, Nová Ves na Lužnicí č.p. 109, 378 09 Nová Ves nad Lužnicí
- Lesy České republiky, s.p., Lesní správa Třeboň, Holičky 18, 379 01 Třeboň
- Ředitelství silnic a dálnic ČR, Ředitelství správy České Budějovice, Lidická 49/110, 370 44 České Budějovice

Po nabytí právní moci

- Městský úřad České Velenice, Stavební odbor, Revoluční 228, 378 10 České Velenice + mapa 1:5000
- Městský úřad Třeboň, odbor územního plánování a stavebního řádu, oddělení územního plánování a památkové péče, Palackého nám. 46/II, 379 01 Třeboň + mapa 1:5000
- Správa Chráněné krajinné oblasti Třeboňsko, Valy 121, 379 01 Třeboň
- Ministerstvo životního prostředí České republiky, Odbor výkonu státní správy II, Mánesova 3a, 370 01 České Budějovice
- Krajský úřad Jihočeského kraje, Odbor životního prostředí, zemědělství a lesnictví, U Zimního stadionu 1952/2 370 76 České Budějovice
- Krajský úřad Jihočeského kraje, Odbor regionálního rozvoje, územního plánování, stavebního řádu a investic, U Zimního stadionu 1952/2 370 76 České Budějovice + mapa 1:5000
- Český báňský úřad, II. odbor, Kozí 4, 110 01 Praha 1 + mapa 1:5000
- Ministerstvo průmyslu a obchodu ČR, Na Františku 32, 110 15 Praha 1 + mapa 1:5000
- Česká geologická služba – Geofond, Kostelní 26, 170 06, Praha 7 + mapa 1:5000
- Katastrální úřad pro Jihočeský kraj, Lidická tř. 124/11, 370 01 České Budějovice+mapa 1:5000

Naše značka
24947/2013/OBÚ-6/2

V Plzni
21.10.2013

Věc:

ROZHODNUTÍ
o změně dobývacího prostoru

Obvodní báňský úřad pro území krajů Plzeňského a Jihočeského (dále jen „OBÚ“), jako věcně i místně příslušný orgán státní správy, podle ustanovení § 41 odst. 2 písm. a) a § 38 odst. 1 zákona č. 61/1988 Sb., o hornické činnosti, výbušninách a o státní báňské správě, ve znění pozdějších předpisů (dále jen „zákon č. 61/1988 Sb.“), ve správním řízení k žádosti organizace LB MINERALS, s.r.o., se sídlem Horní Bříza 431, PSČ 330 12, IČ: 27994929 (dále jen „organizace“), zastoupené na základě plné moci společností G E T s.r.o., se sídlem Perucká 2540/11a, 120 00 Praha 2, IČ 49702904 (dále jen „žadatel“), vedeném za účastenství organizace, jako jediného účastníka řízení ve smyslu § 27 odst. 1 písm. a) zákona č. 500/2004 Sb., správní řád, ve znění pozdějších předpisů (dále jen „správní řád“), ve věci návrhu na změnu (zvětšení) dobývacího prostoru „Krabonoš“, ev. č. 6/0324, rozhodl takto:

I.

OBÚ na základě ustanovení § 27 odst. 1 zákona č. 44/1988 Sb., o ochraně a využití nerostného bohatství (horní zákon), ve znění pozdějších předpisů (dále jen „horní zákon“), za součinnosti s dotčenými orgány státní správy,

m ě n í

dobývací prostor Krabonoš,

stanovený pro dobývání výhradního ložiska živcových štěrkopísků a slévárenských písků, stanoveného rozhodnutím Generálního ředitelství Československých keramických závodů Praha-Hlubočepy ze dne 31.7.1967, č. 197/67 jako dobývací prostor Halámky, změněný rozhodnutím Generálního ředitelství Československých keramických závodů Praha-Hlubočepy ze dne 14.9. 1984, č.j. 281/84 – ČKZ na dobývací prostor Krabonoš pro dobývání živcových štěrkopísků a stavebních písků, a následně změněného rozhodnutím Obvodního báňského úřadu v Plzni ze dne 1.7.1998 pod č.j. 202/98/465/Bal/Kav, ze dne 11.12.2001, č.j. 3316/465/01 a OBÚ ze dne 11.3.2013, č.j. SBS/01417/2013/OBÚ-06/3, který je evidovaný v knize dobývacích prostorů OBÚ díl 6, folio 0324, na organizaci.

A.

Stávající dobývací prostor **Krabonoš** (dále jen „DP“), doposud tvořený uzavřeným obrazcem ve tvaru nepravidelného patnáctiúhelníka s vrcholy určenými souřadnicemi v souřadnicovém systému Jednotné trigonometrické sítě katastrální (dále jen „S-JTSK“),

Vrchol	souřadnice X	souřadnice Y
HA 29	1 186 307,06	724 393,98
P9	1 186 198,02	723 708,00
D	1 186 235,00	723 623,00
E	1 187 065,00	723 004,00
F	1 187 120,00	722 920,00
G	1 187 257,39	722 669,34
PV 12/70	1 187 286,31	722 683,20
A	1 187 500,00	722 500,00
B	1 188 000,00	722 500,00
C	1 188 000,00	723 750,00
TH 42	1 187 665,07	723 445,04
GP 271-64/98(2)	1 187 188,39	723 601,46
TH 17	1 187 306,56	723 972,59
TH 8	1 187 079,33	724 114,74
HA 35	1 187 034,81	724 544,04

se **zvětšuje o plochu 0,004856 km²**, a to tak, že se mezi vrcholy PV 12/70 a A vkládá nová hranice tvořená přímými spojnicemi mezi opětovně stanoveným vrcholem H určenými souřadnicemi v S-JTSK a hranice mezi vrcholy PV12/70 a A se zrušuje a zároveň se upravuje poloha vrcholu G na G'.

Vrchol	souřadnice X	souřadnice Y
H	1 187 334,07	722 595,62
G'	1 187 258,00	722 670,00

B.

Zvětšený DP je vymezen tvarem nepravidelného patnáctiúhelníka s přímými stranami a vrcholy označenými a určenými souřadnicemi udanými v platném souřadnicovém S-JTSK. Jeho prostorové hranice pod povrchem se stanovují svislými rovinami, které procházejí povrchovými hranicemi.

Základní údaje o změněném (zvětšeném) DP:

- Název dobývacího prostoru: **Krabonoš**
- Evidenční číslo: 6/0324
- Dobývaný nerost: živcové štěrkopísky a stavební písky

- Souřadnice vrcholů stanoveného DP v S-JTSK:

Vrchol	souřadnice X	souřadnice Y
HA 29	1 186 307,06	724 393,98
P9	1 186 198,02	723 708,00
D	1 186 235,00	723 623,00
E	1 187 065,00	723 004,00
F	1 187 120,00	722 920,00
G	1 187 258,00	722 670,00
PV 12/70	1 187 286,31	722 683,20
H	1 187 334,07	722 595,62
A	1 187 500,00	722 500,00
B	1 188 000,00	722 500,00
C	1 188 000,00	723 750,00
TH 42	1 187 665,07	723 445,04
GP 271-64/98 (2)	1 187 188,39	723 601,46
TH 17	1 187 306,56	723 972,59
TH 8	1 187 079,33	724 114,74
HA 35	1 186 307,06	724 544,04

- Plošný obsah zvětšeného DP: **1,933530 km²**
- DP je situován kraji **Jihočeském** (kód CZ 031), okrese **Jindřichův Hradec** (kód CZ 3303)
 - obec **Nová Ves nad Lužnicí** (kód ZÚJ 56 23 60)
 - katastrální území: **Krabonůš, IČUTJ 70 57 30**

OBÚ, s použitím § 26 odst. 2 horního zákona, stanovuje tuto podmínku:

1. Hranice DP na povrchu budou trvale vytyčeny a jejich vrcholy vyznačeny pomezními značkami a signálními tyčemi s označením vrcholů DP.

II.

OBÚ na základě ustanovení § 28 odst. 8 horního zákona rozhodl o námitce účastníka řízení Občanského sdružení „Karlínsko – Libeňské kaskády“ (dále jen „OS K-Lk“), který v písemném oznámení účasti v předmětném řízení ze dne 29.8.2013 vznesl námitku nesouhlasu se změnou DP.

Námitka se zamítá.

O d ů v o d n ě n í

Dne 21.8.2013 podal žadatel na OBÚ žádost – návrh na změnu (zvětšení) DP, stanovený rozhodnutím Generálního ředitelství Československých keramických závodů Praha-Hlubočepy

ze dne 14.9.1984, č.j. 281/84 - ČKZ a následně změněného rozhodnutí OBÚ v Plzni ze dne 1.7.1998, č.j. 202/98/465/Bal/Kav; ze dne 11.12.2001, č.j. 3316/465/01, a rozhodnutím OBÚ ze dne 11.3.2013, č.j. SBS/01417/2013/OBÚ-06/3. Předmětná žádost byla podána na základě pověření uděleným I [redacted] jednatelem organizace, která je držitelem měněného DP.

Podaná žádost byla doložena doklady požadovanými vyhláškou č. 172/1992 Sb., o dobývacích prostorech, ve znění pozdějších předpisů a souhlasnými stanovisky a vyjádřeními dotčených orgánů státní správy a účastníků řízení, a to:

- Stanoviskem Správy Chráněné krajinné oblasti Třeboňsko ze dne 18.6.2013, č.j. 01293/TR/2013
- Vyjádřením Obce Nová Ves nad Lužnicí ze dne 19.6.2013, Zn. 301/2013
- Vyjádřením Lesní správy Třeboň Lesů České republiky, s.p. ze dne 18.6.2013
- Závazným stanoviskem Stavebního odboru Městského úřadu České Velenice, jako místně příslušného stavebního úřadu, ze dne 20.6.2013, č.j. 1628/13/SO
- Vyjádřením Odboru územního plánování a stavebního řádu Městského úřadu Třeboň ze dne 19.6.2013, č.j. METR 2795/2013 ToSi.

Dnem podání žádosti bylo zahájeno podle § 44 odst. 1 správního řádu řízení ve výše uvedené věci. OBÚ po přezkoumání podané žádosti konstatoval, že obsahuje všechny předepsané náležitosti a proto oznámil dopisem ze dne 27.8.2013 zahájení řízení k uvedenému návrhu, vedeného podle § 28 horního zákona, a zároveň nařídil podle § 28 odst. 3 horního ústní jednání spojené s místním šetřením. Zahájení správního řízení bylo písemně oznámeno také občanským sdružením CALLA, Sdružení pro záchranu prostředí, Hnutí DUHA České Budějovice, ZO ČSOP 59/10 „Vysočina“ a „Karlínsko-Libeňské kaskády“, přihlášeným u OBÚ. Z ústního jednání, které se konalo 6.9.2013, byl sepsán protokol, který je na OBÚ veden pod č.j. SBS 26768/2013. V průběhu uskutečněného jednání přítomní účastníci řízení a zástupci dotčených orgánů státní správy potvrdili svá dosavadní stanoviska a vyjádření, nikdo z přítomných neměl k projednávané věci žádné námítky.

Důvodem navrhované změny - zvětšení DP Krabonoš o plochu cca 0,5 ha je oprava technické chyby, kdy došlo nedopatřením k zmenšení hranice DP v jeho jihovýchodní části. Jedná se o nápravu chyb projektanta, ke kterým došlo při podání návrhu na změnu - zvětšení DP Krabonoš, která byla projednaná v dubnu letošního roku v řízení vedeném pod č.j. SBS/01417/2013. Touto chybou došlo ke zmenšení plochy měněného DP Krabonoš o plochu 0,004856 km². Zároveň se posouvá vrchol G do polohy G'. Oprava polohy vrcholu G (posunem řádově o cm) byla provedena k nápravě chyby, kdy projektantem navržené souřadnice se neshodovaly s údaji k tomuto řízení vydaného předchozího souhlasu k podání návrhu na rozšíření dobývacího prostoru vydaného Odborem výkonu státní správy II Ministerstva životního prostředí ze dne 4.9.2012, č.j. 651/510/12, 47470/ENV/12.

OBÚ v řízení o změně (rozšíření) DP posoudil návrh z hlediska ochrany a využití nerostného bohatství a jeho důsledků a shledal, že návrh je v souladu s rozhodnutím o stanovení chráněného ložiskového území a vyhovuje všeobecným technickým požadavkům pro výstavbu lomů a požadavkům, které stanoví zvláštní předpisy pro ochranu chráněných zájmů. V průběhu řízení nebylo zjištěno, že by tento návrh byl v kolizi s požadavky stanovenými zvláštními předpisy pro ochranu chráněných zájmů. Výše uvedená stanoviska či vyjádření účastníků řízení a dotčených orgánů státní správy neobsahovala žádnou omezující podmínku se vztahem k předmětu řízení, tedy změně - zvětšení DP Krabonoš. Správa Chráněné krajinné oblasti Třeboňsko (dále jen „CHKO Třeboňsko“), jako dotčený správní orgán na úseku ochrany krajiny a přírody, v odůvodnění svého stanoviska ze dne 18.6.2013, č.j. 01293/TR/2013, uvedla, že záměr se nachází ve III. zóně CHKO Třeboňsko, mimo maloplošná zvláště chráněná území, evropsky významné lokality. Navržené

rozšíření DP o 0,5 ha se týká části DP, kde se souhlasem Správy CHKO Třeboňsko již byl v minulosti vymezen DP a probíhá těžba stavebních písků a živcové suroviny a je dohodnut POPD a Souhrnný plán sanace a rekultivace. Jedná se tedy o formální opravu technické chyby. Záměr není v rozporu s předměty ochrany a cíly ochrany v CHKO Třeboňsko. Těžba na tomto ložisku je v současnosti akceptována jako záměr nadmístního významu také v Zásadách územního rozvoje Jihočeského kraje. Správa CHKO Třeboňsko rovněž posoudila dle § 45g zákona č. 114/1992 Sb., o ochraně přírody a krajiny, ve znění pozdějších předpisů, vliv záměru na Ptačí oblast Třeboňsko a evropsky významné lokality v CHKO Třeboňsko a došla k závěru, že je vyloučeno závažné nebo nevratné poškození přírodních stanovišť a biotopů cílových druhů. Souhlasná vyjádření Obce Nová Ves nad Lužnicí ze dne 19.6.2013, Zn. 301/2013 a Lesní správy Třeboň Lesů České republiky, s.p. ze dne 18.6.2013 byla bez odůvodnění. Odbor územního plánování a stavebního řádu Městského úřadu Třeboň v odůvodnění svého kladného vyjádření ze dne 19.6.2013, č.j. METR 2795/2013 ToSi, uvedl, že návrh na rozšíření DP Krabonoš byl podán z důvodu opravy chybně uvedené souřadnice při rozšíření DP Krabonoš, které bylo vydáno OBÚ v Plzni pod Zn.: SBS 01417/2013/OBÚ-6/3 ze dne 11.3.2013. Nově navrhované rozšíření DP Krabonoš pouze navrácí dobývací prostor na ložisku nerostných surovin Halámky do podoby rozhodnutí o vymezení DP Krabonoš č. PV 12/70 z roku 2001. Z hlediska územního plánování tedy nemáme žádné požadavky k výše uvedenému rozšíření DP Krabonoš.

DP Krabonoš se tímto rozhodnutím zvětšuje o plochu 0,004856 km² tak, že se mezi vrcholy A a PV 12/70 vkládá nová hranice tvořená přímými spojnicemi mezi opětovně stanoveným vrcholem H a zároveň opravil polohu vrcholu G do polohy G'. K tomu OBÚ ve výroku tohoto rozhodnutí uložil, s použitím § 26 odst. 2 horního zákona, podmínku vytyčení hranice DP a vyznačení jejích vrcholů pomezními značkami a signálními tyčemi.

Vzhledem k výše uvedeným skutečnostem, OBÚ rozhodl způsobem uvedeným ve výroku tohoto rozhodnutí, když vyhověl podané žádosti.

Rozhodnutí o námitce:

V průběhu řízení bylo k žádosti doručeno oznámení o účasti Občanského sdružení „Karlínsko – Libeňské kaskády“ (dále jen „OS K-Lk“) v řízení podle § 70 zákona č. 114/1992 Sb., o ochraně přírody a krajiny ve znění pozdějších předpisů (dále jen „zákon č. 117/1992 Sb.“), a to dopisem ze dne 29.8.2013 vedeným na OBÚ pod č.j. SBS/25907/2013. V tomto dopise vzneslo OS K-Lk námitku proti vydání rozhodnutí v předmětné věci. Jako důvod nesouhlasu uvedlo, cit.: „.... zvětšení pískovny bude mít negativní vliv na životní prostředí v dotčeném území, když těžba necitlivě zasahuje do lesních porostů. Plochy trvale odňaté z plnění funkce lesa budou v tomto ohledu „ztraceny“ nenávratně, plochy odňaté dočasně pak na dosti dlouhou dobu, po kterou vystřídá lesní plochu těžební plocha (pokud tedy vůbec předmětné pozemky byly z plnění funkce lesa odňaty). S ohledem na celkový rozsah těžby v této pískovně by měl být jakýkoliv záměr na její rozšíření posouzen dle zákona č. 100/2001 Sb., o posuzování vlivů na životní prostředí (EIA), což se v tomto případě ovšem nestalo (ani nikdy v minulosti, což není v souladu se zájmem na ochranu životního prostředí). Namítáme proto, že bez takového řádného posouzení nelze návrhu vyhovět.“

K uvedené námitce OBÚ nepřihlédl a zamítl ji z následujících důvodů:

1. K rozšíření DP Krabonoš, projednávané v tomto řízení, vydala Správa CHKO Třeboňsko, jako dotčený správní orgán na úseku ochrany krajiny a přírody, dne 18.6.2013, č.j. 01293/TR/2013, stanovisko, ve kterém uvedla, že v souladu s § 27 odst. 5 horního zákona a § 65 zákona č. 114/1992 Sb. i podle § 12 odst. 2 zákona č. 114/1992 Sb. souhlasí s navrhovaným rozšířením DP Krabonoš. V odůvodnění tohoto stanoviska se pak uvádí, že záměr se nachází ve III. zóně CHKO Třeboňsko, mimo maloplodá zvláště chráněná území, evropsky významné lokality;

že těžba na ložisku je v současnosti akceptována jako záměr nadmístního významu také v návrhu Zásad územního rozvoje Jihočeského kraje. OBÚ ve správním řízení o změně - zvětšení dobývacího nehodnotí vliv tohoto návrhu na životní prostředí. OBÚ v tomto řízení podle § 28 odst. 4 horního zákona pouze soustředí stanoviska dotčených orgánů státní správy, které mají v působnosti chránit příslušné zájmy. Vydaná stanoviska slouží podle § 28 odst. 6 jako podklad pro rozhodnutí ve věci samé a OBÚ nepřisluší je nijak hodnotit ani revidovat.

2. Předmětem posuzování vlivů na životní prostředí podle § 4 odst. 1 písm. a) zákona č. 100/2001 Sb., o posuzování vlivů na životní prostředí, ve znění pozdějších předpisů (dále jen „zákon č. 100/2001 Sb.“) jsou záměry uvedené v příloze č. 1 tohoto zákona, mimo jiné „Těžba ostatních nerostných surovin – **nový** dobývací prostor“. Podle § 4 odst. 1 písm. b) citovaného zákona, jsou předmětem posuzování změny záměrů uvedených v příloze č. 1, pokud má být **významně** zvýšena jeho kapacita nebo rozsah. Stávající plocha DP je 1 928 674 m², v tomto řízení projednávané rozšíření DP má plochu 4 856 m², což **není ani 1%** stávající plochy. Z tohoto pohledu se jedná o zcela margiální zvětšení plochy stávajícího DP. V podané námitce nastolená otázka posuzování vlivů na životní prostředí v minulosti stanoveného DP není předmětem tohoto řízení. V tomto kontextu lze pouze pro úplnost konstatovat, že DP Krabonoš byl stanoven již v roce 1984 a že zákon č. 100/2001 Sb. nemá retrospektivní účinnost.
3. Problematika odnětí pozemků z plnění funkce lesa není předmětem tohoto správního řízení. Tato problematika lépe přísluší až do následného řízení o povolení hornické činnosti v něm. OBÚ se přesto, z podnětu uvedeného ve vznesené námitce, v rámci koncentrace správního řízení s touto věcí zabýval a zjistil, že na pozemky v DP Krabonoš určené k plnění funkce lesa byla vydána rozhodnutí příslušných orgánů státní správy o dočasném nebo trvalém odnětí plnění funkce lesa. Organizací byla k tomu doložena rozhodnutí Okresního národního výboru Jindřichův Hradec ze dne 27.11.1967, zn. vod 209/3-67; Okresního národního výboru Jindřichův Hradec ze dne 6.7.1970, zn. 2023 les 209/3-70; Okresního národního výboru Jindřichův Hradec ze dne 20.10.1972, zn. 2664 vod les 209/3-1972; Okresního národního výboru Jindřichův Hradec ze dne 23.10.1981, zn. 1281 les 221/81-725 N; Ministerstva lesního a vodního hospodářství ze dne 12.9.1989, č.j. 29045/1678/OLH/89, Referátu životního prostředí Okresního úřadu Jindřichův Hradec ze dne 22.12.1997, č.j. ŽP-6768/8748 les 221/97-218 Ri; Referátu životního prostředí Okresního úřadu Jindřichův Hradec č.j. ŽP-8585/10785 les 221/2001-231 Mt ze dne 8.1.2002,; Odboru životního prostředí, zemědělství a lesnictví Krajského úřadu Jihočeského kraje, č.j. KUJCK 11596/2008 OZZL/2 Ho ze dne 5.5.2008; Odboru životního prostředí, zemědělství a lesnictví Krajského úřadu Jihočeského kraje, č.j. KUJCK 34094/2009 OZZL/2 Ho ze dne 20.11.2009; Odboru životního prostředí, zemědělství a lesnictví Krajského úřadu Jihočeského kraje, č.j. KUJCK 44257/2011 OZZL/3 Pa ze dne 19.12.2011 a rozhodnutí č.j. KUJCK 31107/2012 OZZL/3 Pa ze dne 4.1.2013. Rozhodnutí č.j. KUJCK 11596/2008 OZZL/2 Ho ze dne 5.5.2008 a č.j. KUJCK 34094/2009 OZZL/2 Ho ze dne 20.11.2009 se vztahují mimo jiné i na pozemky 896/29, 896/48, 896/51, 896/57, 896/58, 896/61 a 896/62, které jsou dotčeny tímto rozhodnutím.

Na základě provedeného řízení OBÚ konstatoval, že pro navrhovanou změnu DP Krabonoš byly splněny všechny podmínky stanovené horním zákonem a proto rozhodl způsobem uvedeným ve výroku tohoto rozhodnutí.


Správní poplatek za vydání rozhodnutí podle položky 60 písm. j) zákona č. 634/2004 Sb., o správních poplatcích, ve znění pozdějších předpisů, ve výši 1500,- Kč byl žadatelem uhrazen kolkovými známkami. Spolu s tímto rozhodnutím se žadateli zasílá i pare č. 2 dokumentace projednané v tomto řízení.

Poučení o odvolání:

Proti tomuto rozhodnutí se lze odvolat do 15 dnů ode dne jeho doručení k Českému báňskému úřadu v Praze podáním u OBÚ (§ 86 odst. 1 správního řádu). Odvolání musí mít náležitosti uvedené v § 37 odst. 2 správního řádu, tzn. musí být patrné, kdo je činí, které věci se týká a co se navrhuje. Odvolání jen proti odůvodnění je nepřipustné. Odvolání je nutno podat, s potřebným počtem stejnopisů tak, aby jeden stejnopis zůstal správnímu orgánu a aby každý účastník obdržel jeden stejnopis. Nepodá-li účastník odvolání s potřebným počtem stejnopisů, vyhotoví je správní orgán na náklady účastníka.

Účastníci řízení – podle § 27 odst. 2 a 3 správního řádu:

- *Obec Nová Ves nad Lužnicí, Nová Ves na Lužnicí č.p. 109, 378 09 Nová Ves nad Lužnicí*
- *Lesy České republiky, s.p., Lesní správa Třeboň, Holičky 18, 379 01 Třeboň*
- *Ředitelství silnic a dálnic ČR, Ředitelství správy České Budějovice, Lidická 49/110, 370 44 České Budějovice*
- *Občanské sdružení „Karlínsko-Libeňské kaskády“, Livornská 429, 109 00 Praha 10*



Rozdělovník k SBS/24947/2013/OBÚ-06/2

- LB MINERALS, s.r.o., Horní Bříza č.p. 431, 330 12 Horní Bříza
- G E T, s.r.o., Perucká 2540/11a, 120 00 Praha 2 - Vinohrady
- Obec Nová Ves nad Lužnicí, Nová Ves na Lužnicí č.p. 109, 378 09 Nová Ves nad Lužnicí
- Lesy České republiky, s.p., Lesní správa Třeboň, Holičky 18, 379 01 Třeboň
- Ředitelství silnic a dálnic ČR, Ředitelství správy České Budějovice, Lidická 49/110, 370 44 České Budějovice
- Občanské sdružení „Karlínsko-Libeňské kaskády“, Livornská 429, 109 00 Praha 10

Po nabytí právní moci

- Městský úřad České Velenice, Stavební odbor, Revoluční 228, 378 10 České Velenice + mapa 1:5000
- Městský úřad Třeboň, odbor územního plánování a stavebního řádu, oddělení územního plánování a památkové péče, Palackého nám. 46/II, 379 01 Třeboň + mapa 1:5000
- Správa Chráněné krajinné oblasti Třeboňsko, Valy 121, 379 01 Třeboň
- Ministerstvo životního prostředí České republiky, Odbor výkonu státní správy II, Mánesova 3a, 370 01 České Budějovice
- Krajský úřad Jihočeského kraje, Odbor životního prostředí, zemědělství a lesnictví, U Zimního stadionu 1952/2 370 76 České Budějovice
- Krajský úřad Jihočeského kraje, Odbor regionálního rozvoje, územního plánování, stavebního řádu a investic, U Zimního stadionu 1952/2 370 76 České Budějovice + mapa 1:5000
- Český báňský úřad, II. odbor, Kozí 4, 110 01 Praha 1 + mapa 1:5000
- Ministerstvo průmyslu a obchodu ČR, Na Františku 32, 110 15 Praha 1 + mapa 1:5000
- Česká geologická služba – Geofond, Kostelní 26, 170 06, Praha 7 + mapa 1:5000
- Katastrální úřad pro Jihočeský kraj, Lidická tř. 124/11, 370 01 České Budějovice+mapa 1:5000

OBVODNÍ BÁŇSKÝ ÚŘAD PRO ÚZEMÍ KRAJŮ PLZEŇSKÉHO A JIHOČESKÉHO

HŘÍMALÉHO 11, 301 00 PLZEŇ

Váš dopis značky / ze dne

Náše značka
SBS/24947/2013/OBÚ-06/3

Věc:

ROZHODNUTÍ o opravě zřejmých nesprávností

Obvodní báňský úřad pro území krajů Plzeňského a Jihočeského (dále jen „OBÚ“), jako věcně i místně příslušný orgán státní správy, podle ustanovení § 41 odst. 2 písm. a) a § 38 odst. 1 zákona č. 61/1988 Sb., o hornické činnosti, výbušninách a o státní báňské správě, ve znění pozdějších předpisů, s použitím § 70 zákona č. 500/2004 Sb., správní řád, ve znění pozdějších předpisů (dále jen „správní řád“), provádí z moci úřední opravu zřejmé nesprávnosti ve výroku rozhodnutí o změně (zvětšení) dobývacího prostoru Krabonoš které vydal dne 21.10.2013 pod č.j. SBS/ 24947/2013/OBÚ-06/2 a které nabylo právní moci dne 7.11.2013.

OBÚ tímto rozhodnutím, opravuje údaj k souřadnici Jednotné trigonometrické sítě katastrální „X“, u vrcholu číslo HA 35 změněného dobývacího prostoru, uvedené v bodě B. písemného vyhotovení výroku shora uvedeného rozhodnutí tak, že stávající text:

Vrchol	souřadnice X
HA 35	1 186 307,06

nahrazuje textem:

Vrchol	souřadnice X
HA 35	1 187 034,81

Opravené souřadnice změněného dobývacího prostoru Krabonoš pak správně jsou:

Vrchol	souřadnice X	souřadnice Y
HA 29	1 186 307,06	724 393,98
P9	1 186 198,02	723 708,00
D	1 186 235,00	723 623,00
E	1 187 065,00	723 004,00
F	1 187 120,00	722 920,00

G'	1 187 258,00	722 670,00
PV 12/70	1 187 286,31	722 683,20
H	1 187 334,07	722 595,62
A	1 187 500,00	722 500,00
B	1 188 000,00	722 500,00
C	1 188 000,00	723 750,00
TH 42	1 187 665,07	723 445,04
GP 271-64/98 (2)	1 187 188,39	723 601,46
TH 17	1 187 306,56	723 972,59
TH 8	1 187 079,33	724 114,74
HA 35	1 187 034,81	724 544,04

Odůvodnění:


OBÚ provedl kontrolu údajů svého rozhodnutí o změně (zvětšení) dobývacího prostoru Krabonoš, vydaného dne 21.10.2013 pod č.j. SBS/24947/2013/OBÚ-06/2. Kontrolou bylo zjištěno, že na straně 3 v bodě B. výroku předmětného rozhodnutí se vyskytla zřejmá nesprávnost, spočívající v chybně uvedené souřadnici „X“ Jednotné trigonometrické sítě katastrální u vrcholu číslo HA 35 změněného (zvětšeného) dobývacího prostoru Krabonoš. Tato nesprávnost vznikla z důvodu chybného přepisu tohoto údaje do elektronické verze dokumentu.

Vzhledem k výše uvedeným skutečnostem OBÚ rozhodl způsobem uvedeným ve výroku tohoto rozhodnutí.

Poučení o odvolání:

Proti tomuto rozhodnutí se lze odvolat do 15 dnů ode dne jeho doručení k Českému báňskému úřadu v Praze podáním u OBÚ (§ 86 odst. 1 správního řádu). Odvolání musí mít náležitosti uvedené v § 37 odst. 2 správního řádu, tzn. musí být patrné, kdo je činí, které věci se týká a co se navrhuje.

Dle § 70 správního řádu má právo podat odvolání proti tomuto rozhodnutí pouze účastník, který jím může být přímo dotčen, tj. organizace LB MINERALS, s.r.o., se sídlem Horní Bříza 431, PSČ 330 12, IČ: 27994929.



Rozdělovník k SBS/24947/2013/OBÚ-06/3

Účastníci řízení

- LB MINERALS, s.r.o., Horní Bříza č.p. 431, 330 12 Horní Bříza
- G E T, s.r.o., Perucká 2540/11a, 120 00 Praha 2 - Vinohrady
- Obec Nová Ves nad Lužnicí, Nová Ves na Lužnici č.p. 109, 378 09 Nová Ves nad Lužnicí
- Lesy České republiky, s.p., Lesní správa Třeboň, Holičky 18, 379 01 Třeboň
- Ředitelství silnic a dálnic ČR, Ředitelství správy České Budějovice, Lidická 49/110, 370 44 České Budějovice
- Občanské sdružení „Karlínsko-Libeňské kaskády“, Livornská 429, 109 00 Praha 10

Po nabytí právní moci

- Městský úřad České Velenice, Stavební odbor, Revoluční 228, 378 10 České Velenice
- Městský úřad Třeboň, odbor územního plánování a stavebního řádu, oddělení územního plánování a památkové péče, Palackého nám. 46/II, 379 01 Třeboň
- Správa Chráněné krajinné oblasti Třeboňsko, Valy 121, 379 01 Třeboň
- Ministerstvo životního prostředí České republiky, Odbor výkonu státní správy II, Mánesova 3a, 370 01 České Budějovice
- Krajský úřad Jihočeského kraje, Odbor životního prostředí, zemědělství a lesnictví, U Zimního stadionu 1952/2 370 76 České Budějovice
- Krajský úřad Jihočeského kraje, Odbor regionálního rozvoje, územního plánování, stavebního řádu a investic, U Zimního stadionu 1952/2 370 76 České Budějovice
- Český báňský úřad, II. odbor, Kozí 4, 110 01 Praha 1
- Ministerstvo průmyslu a obchodu ČR, Na Františku 32, 110 15 Praha 1
- Česká geologická služba – Geofond, Kostelní 26, 170 06, Praha 7
- Katastrální úřad pro Jihočeský kraj, Lidická tř. 124/11, 370 01 České Budějovice

Ověřovací doložka konverze na žádost do dokumentu v listinné podobě

Ověřuji pod pořadovým číslem 307087_000149, že tento dokument v listinné podobě, který vznikl převedením z dokumentu obsaženého v datové zprávě, skládajícího se z 3 listů, se shoduje s obsahem dokumentu, jehož převedením vznikl.

Autorizovanou konverzí dokumentu se nepotvrzuje správnost a pravdivost údajů obsažených v dokumentu a jejich soulad s právními předpisy.

Obsah předložené datové zprávy k provedení autorizované konverze byl ve shodě se záznamy Informačního systému datových schránek. Tato datová zpráva s číslem 166619768 byla systémem přenesena dne 20.11.2013 v 10:06:16. Platnost datové zprávy byla ověřena dne 03.12.2013 v 08:20:13. Datová zpráva byla opatřena zaručenou elektronickou značkou založenou na kvalifikovaném systémovém certifikátu vydaném akreditovaným poskytovatelem certifikačních služeb. Údaje o zaručené elektronické značce: číslo kvalifikovaného systémového certifikátu 17 48 1F, certifikát byl vydán **PostSignum Qualified CA 2, Česká pošta, s.p. [IČ 47114983]** pro **Informační systém datových schránek - produkční prostředí Ministerstvo vnitra ČR-kancelář vrchního ředitele sekce pro informatiku a eGovernment [IČ 00007064]**. Elektronická značka byla označena časovým razítkem. Datum a čas 20.11.2013 13:37:43, číslo kvalifikovaného časového razítka 16 DA AD, časové razítko bylo vydáno **PostSignum Qualified CA 2, Česká pošta, s.p. [IČ 47114983]**.

Odesílající datová schránka:

Název: Obvodní báňský úřad pro území krajů Plzeňského a Jihočeského

Adresa: Hřímálého 2730/11, 30100 Plzeň, CZ

ID datové schránky: m4eadvu

Typ uživatele: Pověřená osoba

Vstupující dokument obsažený v datové zprávě byl podepsán zaručeným elektronickým podpisem založeným na kvalifikovaném certifikátu vydaném akreditovaným poskytovatelem certifikačních služeb a platnost zaručeného elektronického podpisu byla ověřena dne 03.12.2013 v 08:20:53. Zaručený elektronický podpis byl shledán platným (dokument nebyl změněn) a ověření platnosti kvalifikovaného certifikátu bylo provedeno vůči seznamu zneplatněných kvalifikovaných certifikátů vydanému k datu 03.12.2013 07:19:36. Údaje o zaručeném elektronickém podpisu: číslo kvalifikovaného certifikátu 17 7A C4, kvalifikovaný certifikát byl vydán akreditovaným poskytovatelem certifikačních služeb **PostSignum Qualified CA 2, Česká pošta, s.p. [IČ 47114983]** pro podepisující osobu (označující osobu [REDAKCE], předseda úřadu, Obvodní báňský úřad pro území krajů Plzeňského a Jihočeského, 006460, Český báňský úřad Praha [IČ 00025844]). Elektronický podpis nebyl označen časovým razítkem.


Subjekt, který autorizovanou konverzí dokumentu provedl:

Česká pošta

Datum vyhotovení ověřovací doložky:

03.12.2013

Jméno, příjmení a podpis osoby, která autorizovanou konverzí dokumentu provedla:



54610780-104961-131203081939

Pro ověřování ověřovacích doložek přístupné způsobem umožňujícím dálkový přístup
na adrese <https://www.czechpoint.cz/overovaci-dolozky>.

P r o t o k e l

sepsaný zástupcem OBÚ v Plzni dne 20. 11. 1985 v závodní kanceláři závodu Halamky n.p. Calefrig Berovany za účasti podepsaných.

P ř e d m ě t e m

tehote protokelu je projednání Žádosti n.p. Calefrig Berovany o schválení POPD pro pískovnu Halamky v dobývacím prostoru Krabenoš. POPD byl OBU v Plzni doručen dne 3. 10. 1985 pod č.j. 2845/85 OBU. Na toto podání stanovil OBÚ rozhodnutí č.j. 3312/85 místní šetření na dnešní den o čemž vedení organizace a ostatní zúčastněné předem uvědomil. Jednání se zúčastnili:

za Lesní závod Třeboň LS Spáleníště
za OSS J. Hradec

za správu CHKO - třeboňsko

za n.p. Calefrig Berovany

ostatní pozvaní se předem omluvili s tím, že namíj připomínky k zamýšlenému schválení POPD pokud budou dodrženy podmínky budou 3 stanovení dobývacího prostoru.

N á l e z

Po provedeném místním šetření a obhlídce pískovny Halamky bylo dohodnuto, že Jihočeské státní lesy v dohodě s n.p. Calefrig přehodnotí názor na odlesnění 50 m ochranného pruhu státní silnice II/150 kolem níž vedou ve vzdálenosti 25 m hranice dobývacího prostoru. Zástupce OSS Píseň s. Helčáková souhlasí s tím, aby ochranný piliř silnice II/150, který má být zachován min. 50 m od středu vozovky, byl konstruován tak, že ve vzdálenosti 25 m od středu vozovky může být provedeno směrem do dobývacího prostoru sesvahování se sklonem svahu 1 : 4 a menším. V každém případě nesmí hladina vzniklého vodního zásebníku být blíže než 50 m od středu státní silnice II/150.

Předložený plán POPD řeší těžbu štěrkopísků a živcových štěrkopísků až do úplného vytěžení ložiska v rámci dobývacího prostoru Krabenoš. Toto vytěžení se předpokládá podle požadavků národ. hospodářství v letech 1998 - 2010. Současně s plánem OPD byl předložen OBÚ prováděcí projekt rekultivace částí vytěžené štěrkopískovny, který byl zpracován vzhledem k požadavku min. lesního a vodního hospodářství při schvalování vynětí lesního a půdního fondu pro účely těžby, kde bylo n.p. Calefrig Berovany uloženo zahájit technické rekultivace nejpozději v roce 1986. Opisy všech protokolů a rozhodnutí vztahujících se k povolání dobývacích prací a vyřešení střetu zájmů jsou součástí předloženého prováděcího projektu. Předložený prováděcí projekt je považován za nedílnou součást předloženého POPD a to za bod 11 tohoto POPD v souladu s ustanoveními vyhlášky č. 261/57 Úl. Po projednání všech předložených dokumentů byly při místním šetření stanoveny tyto další podmínky:

1. Pracovní v dobývacím prostoru nesmí být v žádném případě dotčena státní hranice ČSSR - Rakousko.
2. V závislosti na dalším uvažovaném využití vzniklých vodních nádrží pro vodárenské účely bude při těžbě nutno zachovávat cca 1 m krycí vrstvu nad kaoliny a jíly nacházejícími se v pedloží těžené suroviny. Zachování krycí vrstvy bude kontrolováno ze strany PR minimálně 1 x měsíčně odběrem technolog. vzorku na mocnost.
3. Vodohospodářským orgánům bude umožněno využití ploch tohoto dobývacího prostoru za předpokladu splnění náležitostí ustanovení § 28 odst. 1 zákona č. 41/1957 Sb. - Horního zákona.
4. Při přiblížení těžby ke státní silnici II/150 bude nutno zachovat ochranný pilíř min. 50 m od středu vozovky s mezným úhlem 1 : 4 od vzdálenosti 25 m od osy komunikace. Velná hladina vodního jezera se nepřiblíží k ose komunikace II/150 na vzdálenost menší než 50 m.
5. Sklon břehů a dna ve velikosti min. 1 : 4 bude konstruován tak, aby byl zachován do hloubky nejméně 6ti metrů pod hladinu vzniklých jezer. Od této hranice je možné připustit sklon v přirozeném svahovém úhlu ev. ve velikosti 1 : 2,5.
6. Těžba v dobývacím prostoru Krabenoš bude prováděna v spolupráci s orgány JIVAK a Krajinou oblastí Třeboň tak, aby bylo umožněno další využití a ochrana kvality vody pro vodárenské účely.
7. V závislosti na vydání rozhodnutí č. 281/84 - ČKZ 14.9. 1984 se ruší všechny předešlé podmínky pro dobývání v dobývacím prostoru Halamky, které byly schváleny OBÚ v Plzni rozhodnutími uvedenými v bodě 3 předloženého POPD.
8. V estatním budou dodržovány všechny platné BP a hygienická nařízení.

Podepsaní zástupci organizací - účastníci jednání se vzdávají nároku na doručení písemného vyhotovení rozhodnutí.

v Podepsaný zástupce OBÚ v Plzni vyhláší vzhledem k tomu ústně výrok tohoto protokolu jako rozhodnutí OBÚ v Plzni č.j. 3390/85 z 20. 11. 1985 podle ustanovení § 51 odst. 2 Zákona č. 71/1967 Sb. o správním řízení.

R o z h o d n u t í

OBÚ v Plzni schvaluje v souladu s § 5 Vyhlášky č. 261/1957 Úl. předložený Plán OPD a projekt rekultivace písečny Halamky v katastr. území Krabenoš-dobývacím prostoru Krabenoš - okres J. Hradec - kraj Jihočeský. Při tom kromě předloženého podání nutno dodržovat i opatření stanovená v bodech 1 až 8 tohoto protokolu.
Odůvodnění: důvody pro toto rozhodnutí vyplývají z předloženého podání a žádosti n.p. Calofrig Borovany. Stanovená opatření v potřebné míře zajišťují bezpečnost práce, provozu a řeší oprávněné zájmy zainteresovaných orgánů a organizací.

Poučení o epravném prostředku:

Podle § 53 a násl. zák. č. 71/1967 Sb. o správním řízení lze proti tomuto rozhodnutí podat odvolání u OBÚ v Plzni ve lhůtě 15ti dnů ode dne jeho oznámení - dnešního dne.

Podepsaný - [redacted]

Za provedené místní šetření bylo [redacted] v řádku
200,- Kčs, který byl zaplacen v hodnotě [redacted] v souladu
s vyhláškou č. 166/1980.

Podpsaní zástupci organizací potvrzují současně svým podpisem
převzetí stejnopisů tohoto protokolu - rozhodnutí [redacted]

[redacted]

Í BĀŇ

20 25 Plzeň, t

innosti podle plánu otvírky, přípravy a dobývání v rozšířené části

Na základě Vaší žádosti ze dne 15.12.1998 doložené doplňkem schváleného plánu OPD v lomu Krabonoš Obvodní báňský úřad v Plzni podle ust. §41 odst. 2), písm b) zákona ČNR č.61/1988 Sb. v platném znění a podle ust. § 62 odst. 1, písm. a) zák. č. 71/1967 Sb.

p o v o l u j e h o r n i c k o u č i n n o s t

podle plánu otvírky, přípravy a dobývání dobývacího prostoru Krabonoš / rozhodnutí č.j. 202/98/465/ Bal/Kav ze dne 1.7.1998/ a na základě ústního jednání konaného dne 16.2.1999 do doby vydobytí zásob písků a živcových šterkopísků v rozšířené části DP Krabonoš v rozsahu stanoveném plánem otvírky, přípravy a dobývání a jeho doplňkem v dobývacím prostoru Krabonoš, okr. Jindřichův Hradec.

Podmínky původního rozhodnutí zůstávají v platnosti pokud není v doplňku stanoveno jinak a dále se stanoví:

1. Návrh společného koridoru inženýrských sítí je nutno odsouhlasit s POS JČE J. Hradec.
2. Budou dodrženy požadavky vyjádření Obecního úřadu Nová Ves ze dne 16.7.1997
3. Budou dodrženy podmínky vyjádření OÚ J. Hradec ref. ŽP č.j. ŽP/5896/7550/249/98 - 573 Ty ze dne 19.10.1998
4. Budou dodrženy podmínky vyjádření OÚ J. Hradec referátu dopravy a silničního hospodářství č.j. RD - 1787/2488/98 - A ze dne 5.10.1998
5. Budou dodrženy podmínky vyjádření Správy ChKO Třeboňsko č.j. 28.9.1998 ze dne 28.9.1998
6. Budou dodrženy podmínky vyjádření Jihočeské plynárenské a.s. Č. Budějovice č.j.788 /98 ze dne 2.10.1998

O d ů v o d n ě n í :

Organizace Calofrig Borovany, a.s. podala dne 30.12. 1998 žádost o změnu povolené hornické činnosti v DP Krabonoš podle plánu OPD, a to do vydobytí zásob písků a živcových šterkopísků v rozšířené části DP Krabonoš v ploš rozšířeného DP Krabonoš.. K novým střetům zájmů nedošlo. Těžba bude prováděna podle schváleného plánu OPD a jeho doplňku za podmínek uvedených ve výroku tohoto rozhodnutí. Společně s tímto rozhodnutím se žadateli zasílá jedno paré doplňku plánu OPD.

Na základě výše uvedených skutečností Obvodní báňský úřad v Plzni vyhověl žádosti a.s. Calofrig a povolil hornickou činnostza podmínek uvedených ve výroku tohoto rozhodnutí, které zajišťují ochranu práv a právem chráněných zájmů účastníků řízení.

Ve smyslu zák. č. 368/92 Sb. v platném znění byl za povolení hornické činnosti vyměřen správní poplatek ve výši 1000,- Kč, který vedení organizace zaplatilo kolkovými známkami.

Proti tomuto rozhodnutí lze podat odvolání do 15ti dnů od jeho oznámení k Českému báňskému úřadu v Praze prostřednictvím Obvodního báňského úřadu v Plzni (§53 a násl. zákona č. 71/1967 Sb.).

Rozdělovník:

A/ Obdržel na doručenkou účastníci řízení:

- *Calofrig a.s. Borovany*
- *Obec Nová Ves nad Lužnicí*
- *Lesy ČR., lesní správa Třeboň*
- *Správa CHKO Třeboňsko*
- *Lesy ČR s.p. Hradec Králové*



B/ Obdržel po nabytí právní moci:

- *Obecní úřad Nová Ves nad lužnicí*
- *Ministerstvo životního prostředí, územní odbor pro českobudějovickou oblast*
- *Okresní úřad Jindřichův Hradec, k rukám přednosty úřadu*
- *Telecom a.s.*
- *VAK JČ a.s.*
- *Vojenská ubytovací a stavební správa, Č. Budějovice*
- *JČE a.s.*
- *Povodí Vltavy, a.s.*
- *Jihočeská plynárenská a.s.*
- *Policie ČR, Jindřichův Hradec*
- *Policie ČR - správa Jihočeského kraje*



OBVODNÍ BÁŇSKÝ ÚŘAD PRO ÚZEMÍ KRAJŮ PLZEŇSKÉHO A JIHOČESKÉHO

HŘÍMALÉHO 11, 301 00 PLZEŇ



Toto rozhodnutí nabylo právní moci dne... 23. 6. 2017
je vykonatelné dne..... Dle rozdělovníku
Obvodní báňský úřad pro území krajů
Plzeňského a Jihočeského
dne... 27. 6. 2017

Váš dopis značky / ze dne

Naše značka

Obvodní báňský inspektor/linka, /

V Plzni

SBS 13028/2017/OBÚ-06/2

7.6.2017

Věc

ROZHODNUTÍ **o povolení hornické činnosti**

Obvodní báňský úřad pro území krajů Plzeňského a Jihočeského (dále jen „OBÚ“), jako věcně i místně příslušný orgán státní správy, podle ustanovení § 41 odst. 2 písm. b) a § 38 odst. 1 písm. b) zákona č. 61/1988 Sb., o hornické činnosti, výbušninách a o státní báňské správě, ve znění pozdějších předpisů (dále jen „zákon č. 61/1988 Sb.“), ve správním řízení k žádosti společnosti LB MINERALS, s.r.o., se sídlem Tovární 431, 330 12 Horní Bříza, IČ: 27994929 (dále jen „organizace“), ve věci povolení hornické činnosti dle plánu otvírky, přípravy a dobývání výhradního ložiska živců a šterkopísků Halámky a schválení tvorby rezervy finančních prostředků na sanaci a rekultivaci pozemků dotčených vlivem dobývání v dobývacím prostoru Krabonoš (dále jen „žádost“), kde účastníkem řízení ve smyslu ustanovení § 27 odst. 1 písm. a) zákona č. 500/2004 Sb., správní řád, ve znění pozdějších předpisů (dále jen „správní řád“), je organizace, rozhodl takto:

I.

OBÚ na základě ustanovení § 10 odst. 1 zákona č. 61/1988 Sb.

p o v o l u j e

**hornickou činnost – otvírku, přípravu a dobývání,
výhradního ložiska živců a šterkopísků Halámky v dobývacím prostoru Krabonoš.**

Pro provádění hornické činnosti podle tohoto rozhodnutí OBÚ stanovuje, podle § 8 odst. 2 vyhlášky č. 104/1988 Sb., o hospodárném využívání výhradních ložisek, o povolování a ohlašování hornické činnosti a ohlašování činnosti prováděné hornickým způsobem, ve znění pozdějších předpisů (dále jen „vyhláška č. 104/1988 Sb.“), tyto podmínky:

1. Hornická činnost (dále jen „HČ“) povolená tímto rozhodnutím bude prováděna v rozsahu a způsobem stanoveným v dokumentaci „Změna plánu otvírky, přípravy a dobývání pro výhradní ložisko Halámky v dobývacím prostoru Krabonoš“ zpracované v únoru 2017 báňským projektantem [redacted] a projednané v tomto řízení (dále jen „POPD Halámky 2017“).
2. HČ povolená tímto rozhodnutím bude prováděna pouze na pozemcích, které jsou ve vlastnictví organizace, nebo na pozemcích, ke kterým bude mít organizace uzavřen platný právní vztah (nájemní smlouvu, dohodu) s jejich vlastníkem.

3. Při provádění HČ budou plněny podmínky souhlasného vyjádření Agentury ochrany přírody a krajiny ČR, regionální pracoviště Jižní Čechy, oddělení Správa CHKO Třeboňsko (dále jen „AOPK ČR“), vydaného dne 9.1.2017 pod č.j. 00082/JC/17, kde AOPK ČR souhlasí s vydáním povolení k hornické činnosti na základě POPD Halámky 2017, a to:
 - a) *Kácení lesních porostů za účelem postupu těžby štěrkopísků bude prováděno v období vegetačního klidu, tj. v období od 1.11. do 31.3.*
 - b) *AOPK ČR – Správa CHKO Třeboňsko bude oficiálně přizvána k místnímu šetření před dokončením jednotlivých etap terénních úprav svahů a pobřeží jezera v rámci technické rekultivace na ploše rozšíření DP Krabonoš, a to v termínech, které umožní stanovit podrobnější podmínky pro dokončení úprav.*
4. Zahájení a ukončení HČ podle POPD Halámky 2017 včetně harmonogramu jednotlivých prací bude předem oznámeno Ředitelství silnic a dálnic ČR, Ředitelství správy České Budějovice, a to ve lhůtách stanovených vyhláškou č. 104/1988 Sb.
5. HČ bude prováděna minimálně 15 m od okraje vozovky, s tím, že vlivem těžby nesmí dojít k žádnému ohrožení tělesa komunikace I/24. V případě, že se prokáže narušení této komunikace vlivem těžby, bude provedena rekonstrukce dotčeného úseku komunikace na náklady organizace.
6. Vozidla vyjíždějící na komunikaci I/24 musí být řádně očištěna a nesmí dojít ke znečištění této komunikace.
7. Případné škody vzniklé prováděním HČ podle tohoto rozhodnutí uhradí podle obecných předpisů pro náhrady škod organizace odpovědná za provádění HČ.

II.

OBÚ podle ustanovení § 37a odst. 2 zákona č. 44/1988 Sb., o ochraně a využití nerostného bohatství (horní zákon), ve znění pozdějších předpisů (dále jen „horní zákon“)

s c h v a l u j e

změnu tvorby rezervy finančních prostředků na sanaci a rekultivaci pozemků dotčených vlivem dobývání (dále jen „finanční rezerva na SaR“) v dobývacím prostoru Krabonoš v celkové výši [REDAKCE] - Kč a její jednorázové dotvoření do celkové částky ve výši [REDAKCE] Kč.

Pro vytváření finanční rezervy na SaR stanovuje OBÚ tyto podmínky:

1. Finanční prostředky ve výši vytvořené finanční rezervy na SaR budou uloženy na zvláštní vázaný účet v bance (dále jen „ZVÚ“), z kterého mohou být čerpány pouze na výdaje, na jejichž úhradu byly vytvořeny.
2. Finanční rezerva na SaR schválená tímto rozhodnutím bude dotvořena nejpozději do konce roku 2017.
3. Zůstatek na účtu finanční rezervy na SaR bude každoročně upravován o úředně vyhlášenou inflaci.
4. Organizace zašle nejpozději do 5. července příslušného roku OBÚ písemnou zprávu, ve které bude uveden celkový zůstatek na účtu pro tuto rezervu, výši peněžních prostředků uložených na zvláštní vázaný účet (dále jen „ZVÚ“) v zákonem stanovené lhůtě, a rovněž i celkový zůstatek peněžních prostředků uložených na ZVÚ, samostatně zřízeném pro tuto rezervu.

Tímto rozhodnutím se nahrazuje část výroku rozhodnutí Obvodního báňského úřadu v Příbrami č.j. 663/2009/07/3 ze dne 7.4.2009, kterým bylo vytváření finanční rezervy na SaR schváleno.

O d ů v o d n ě n í

Organizace podala u OBÚ dne 13.4.2017 žádost o povolení HČ a o schválení tvorby finanční rezervy na SaR podle dokumentace POPD Halámky 2017. Žádost byla podepsána [redacted] jednatelem, na základě plné moci ze dne 2.7.2014 podepsané [redacted] jednatelem společnosti [redacted]

Žádost o povolení HČ podle POPD Halámky 2017 byla mimo jiné doložena předepsanými vyjádřeními a stanovisky dotčených orgánů a organizací, jímž přísluší ochrana zákonem chráněných zájmů podle zvláštních předpisů a účastníků řízení, a to zejména:

1. Vyjádření AOPK ČR ze dne 9.1.2017, č.j. 00082/JC/17, kterým AOPK ČR souhlasí cit.:
„s vydáním povolení k hornické činnosti na základě POPD (včetně souhrnného plánu sanace a rekultivace – SPSR) v rozšířeném dobývacím prostoru č. 600324 Krabonoš“, za těchto podmínek:
 - Kácení lesních porostů za účelem postupu těžby štěrkopísků bude prováděno v období vegetačního klidu, tj. v období od 1.11. do 31.3.
 - AOPK ČR – Správa CHKO Třeboňsko bude oficiálně přizvána k místnímu šetření před dokončením jednotlivých etap terénních úprav svahů a pobřeží jezera v rámci technické rekultivace na ploše rozšíření DP Krabonoš, a to v termínech, které umožní stanovit podrobnější podmínky pro dokončení úprav.
2. Vyjádření Obce Nová Ves nad Lužnicí, zn: 13/17, ze dne 12.1.2017, která souhlasí s povolením hornické činnosti v rozšířeném dobývacím prostoru Krabonoš východním směrem do ochranného pásma státní silnice I/24.
3. Vyjádření Lesů České republiky, s.p., Lesní správa Třeboň ze dne 13.1.2017, jako vlastníka dotčených pozemků navrhovanou HČ, který souhlasí s povolením HČ v rozšířeném DP Krabonoš.
4. Vyjádření Ředitelství silnic a dálnic ČR, Ředitelství správy České Budějovice Zn: 167/17-32200/24/LR, ze dne 1.2.2017, s uvedením, cit.:
 - *Souhlasíme s těžbou štěrkopísku – rozšířením hornické činnosti (dobývací prostor Krabonoš) v ochranném pásmu silnice I/24, minimálně však 15m od okraje vozovky*
 - *Vlivem těžby nesmí dojít k žádnému ohrožení tělesa komunikace I/24, ani v budoucnu k jejímu případnému poklesu*
 - *Vozidla vyjíždějící na sil. I/24 musí být řádně očištěna a nesmí znečišťovat komunikaci (zákon o PK č. 13/1997 Sb.)*
 - *Minimálně 1 měsíc před zahájením těžby v ochr. pásmu sil. I/24 bude ŘSD ČR, správě Č. Budějovice doručeno podepsané prohlášení, kde se zhotovitel zaváže k předložení posudku, který prokáže, že v důsledku rozšíření hornické činnosti v DP nedošlo a následně nenastane narušení stability komunikace I/24. V případě, že se prokáže, že došlo k narušení komunikace vlivem těžby, bude ŘSD ČR po provozovateli těžby požadovat rekonstrukci dotčeného úseku komunikace na jeho náklady*
 - *Požadujeme předložit harmonogram prací – oznámit začátek a konec těžebních prací*
 - *Upozorňujeme, že harmonogram prací ani prohlášení, příp. posudek dodns nebyl předložen! V případě nedodržení uvedených podmínek nebudeme v budoucnu souhlasit s rozšířením DP v ochr. pásmu sil. I/24.*
5. Sdělení Krajského úřadu Jihočeského kraje, Odbor životního prostředí, zemědělství a lesnictví ze dne 30.8.2016, č.j. KUJCK 116177/2016 OZZL, s tím, že záměr „*Hornická činnost v rozšíření dobývacího prostoru Krabonoš*“, je podlimitním záměrem, který nepodléhá zjišťovacímu řízení podle § 7 zákona č. 100/2001 Sb., o posuzování vlivů na životní prostředí a o změně některých souvisejících zákonů, ve znění pozdějších předpisů.

OBÚ po přezkoumání podané žádosti konstatoval, že je úplná a obsahuje všechny předepsané náležitosti, a proto oznámil zahájení správního řízení přípisem ze dne 21.4.2017 pod č.j. SBS 13028/2017/OBÚ-06/1, kterým zároveň nařídil, podle § 18 odst. 2 zákona

č. 61/1988 Sb., ústní jednání v této věci spojené s místním šetřením na 4.5.2017. Z ústního jednání byl sepsán protokol, který je na OBÚ veden pod č.j. SBS 15405/2017. V průběhu uskutečněného jednání bylo do protokolu upřesněno shora uvedené vyjádření Ředitelství silnic a dálnic ČR, správa České Budějovice ze dne 1.2.2017, přičemž bylo konstatováno, že požadovaný „Posudek stability komunikace I/24“ (██████████) byl již této organizaci předložen dne 13.3.2017 a zároveň je součástí dokumentace POPD Halámky 2017.

Žádost o povolení HČ POPD Halámky 2017 byla organizací podána z důvodu dotěžení ložiska výhradního ložiska živců a šterkopísků v rozšířené části stanoveného dobývacího prostoru Krabonoš (dále jen „DP“), který byl rozšířen rozhodnutím OBÚ ze dne 11.3.2013, č.j. SBS/01417/2013/OBÚ-06/3 ve znění rozhodnutí OBÚ ze dne 21.10.2013, č.j. SBS/24947/2013/OBÚ-6/2. DP je evidován v knize dobývacích prostorů díl 6, folio 0324 na organizaci. Součástí žádosti je zároveň návrh tvorby finanční rezervy na sanaci a rekultivaci pozemků dotčených prováděnou HČ, podle dokumentace „Plán sanace a rekultivace výhradního ložiska živců a stavebních písků Halámky (B3 142300) v dobývacím prostoru Krabonoš (600324)“ zpracovaného ██████████ v březnu 2017 (dále jen „Plán sanace a rekultivace“), který tvoří součást dokumentace HČ POPD Halámky 2017. Navržená výše celkových nákladů na finanční rezervu na SaR v DP Krabonoš podle předloženého Plánu sanace a rekultivace dle aktuálních cen prací představuje částku ve výši 8 700 000,- Kč. Vzhledem k faktu, že organizace měla k 31.12.2016 již vytvořenou finanční rezervu na SaR ve výši 8 692 232,24 Kč a zbývá tedy do konečné částky dotvořit 7 767,76 Kč, navrhuje její jednorázové dotvoření do konce roku 2017.

OBÚ v průběhu řízení ověřil, že žádost je úplná a obsahuje všechny doklady a dokumenty tak, jak jsou stanoveny v § 6 vyhlášky 104/1988 Sb. Předložený POPD Halámky 2017 je vypracován k tomu odborně způsobilou osobou a schválen závodním lomu. POPD Halámky 2017 obsahově odpovídá příloze č. 3 vyhlášky 104/1988 Sb., a poskytuje dostatečný podklad k posouzení navrhované HČ. Součástí žádosti jsou, jako doklady svědčící o vyřešení střetů zájmů na ložisku, vyjádření dotčeného orgánu státní správy a vyjádření vlastníka dotčených pozemků. AOPK ČR, jako orgán ochrany přírody příslušný podle zákona č. 114/1992 Sb., o ochrany přírody a krajiny, v platném znění, který má v tomto řízení postavení dotčeného orgánu státní správy, vydal shora cit. podmíněně souhlasné vyjádření, ve kterém zároveň vyjádřil souhlas s Plánem sanace a rekultivace, který koresponduje s dokumentací „*Souhrnný plán sanace a rekultivace výhradního ložiska živcových a stavebních písků Halámky (B3 142300) v dobývacím prostoru Krabonoš (60324)*“ ██████████ březen 2012, dále v textu jen „SPSR DP Krabonoš“. Tato dokumentace byla AOPK ČR již odsouhlasena vyjádřením ze dne 5.4.2012, č.j. 01032/TR/2012. Vlastník pozemků dotčených navrhovanou HČ, kterým je kromě žadatele též společnost Lesy České republiky, s.p., svým shora uvedeným vyjádřením ze dne 13.1.2017 souhlasí s povolením HČ v rozšířené části DP. OBÚ považuje tímto způsobem vyřešení střetů zájmů ve smyslu zákona č. 61/1988 Sb. za doložené, když podmínky uvedeného vyjádření AOPK ČR ze dne 9.1.2017 zahrnul do podmínek tohoto rozhodnutí.

OBÚ v řízení přezkoumal předloženou dokumentaci k povolení HČ a konstatoval, že navržený způsob povrchového dobývání splňuje zásady bezpečného provádění HČ, respektuje zásady báňské technologie při zajištění hospodárného využívání ložiska, vyhovuje všeobecným technickým požadavkům pro povrchové dobývání ložisek, a že vypracovaný POPD Halámky 2017 respektuje podmínky rozhodnutí o stanovení DP. OBÚ proto mohl konstatovat, že povolení HČ v rozšířené části DP není v kolizi s požadavky stanovenými zvláštními předpisy pro ochranu právem chráněných zájmů. Vzhledem k uvedenému dospěl OBÚ k uvážení, že je možné podané žádosti vyhovět a HČ povolit.

Vzhledem k výše uvedeným skutečnostem OBÚ rozhodl způsobem uvedeným ve výroku tohoto rozhodnutí, když:

- v I. části výroku povolil provádění HČ podle POPD Halámky 2017 a stanovil 7 podmínek k zabezpečení shora uvedených vyjádření dotčených orgánů státní správy, oprávněných požadavků účastníků řízení a zákonem chráněných zájmů. V jednotlivých podmínkách výrokové části tohoto rozhodnutí OBÚ stanovil:
 - Pod bodem č. 1 zajištění provádění HČ podle dokumentace POPD Halámky 2017 projednané v tomto řízení;
 - Pod bodem č. 2 stanovil, aby HČ nebyly prováděna na pozemcích vlastníků, se kterými nebude mít organizace uzavřen platný právní vztah (nájemní smlouvu, dohodu);
 - Pod bodem č. 3 zajištění plnění podmínek výše cit. vyjádření AOPK ČR ze dne 9.1.2017;
 - Pod body č. 4 – 6 zajištění plnění podmínek shora uvedeného vyjádření Ředitelství silnic a dálnic ČR, správa České Budějovice ze dne 1.2.2017 kromě požadavku na předložení Posudku stability komunikace I/24, který byl již této organizaci předložen a zároveň je součástí dokumentace POPD Halámky 2017 (viz výše);
 - Pod bodem č. 7 zabezpečil uhrazení škod vzniklých prováděním HČ podle tohoto rozhodnutí.
- ve II. části výroku schválil změnu tvorby finanční rezervy na SaR v DP Krabonoš v celkové výši 8 700 000,- Kč podle dokumentace „*Plán sanace a rekultivace výhradního ložiska živců a stavebních písků Halámky (B3 142300) v dobývacím prostoru Krabonoš (600324)*“ zpracované [redacted] v březnu 2017 a její jednorázové dotvoření ve výši 7 767,76 Kč. K Plánu sanace a rekultivace a k výše cit. dokumentaci SPSR DP Krabonoš, ze které tento plán vychází, se souhlasně vyjádřil příslušný orgán ochrany přírody, tj. AOPK ČR svými vyjádřeními ze dne 9.1.2017, č.j. 00082/JC/17 a ze dne 5.4.2012, č.j. 01032/TR/2012. Správní orgán v řízení přezkoumal, že organizace má již vytvořenou finanční rezervu na SaR ve výši 8 692 232,24 Kč, z toho na ZVÚ 5 434 734,24 Kč a na analytickém účtu organizace 3 257 498 Kč. K tomu organizace dodatečně doložila dne 1.6.2017 aktuální přehled rezerv na sanace a rekultivace a výpis ze ZVÚ, ze kterého vyplývá, že do konečné výše rezervy zbývá dotvořit navrženou částku ve výši 7 767,76 Kč. OBÚ k zajištění tvorby finanční rezervy na SaR stanovil čtyři podmínky. Podmínkou č. 1 nařídil, ve smyslu § 37a odst. 4 horního zákona a § 10 odst. 1 zákona č. 593/1992 Sb., o rezervách pro zajištění daně z příjmu, ve znění pozdějších předpisů, ukládat takto vytvořené peněžní prostředky na ZVÚ. Podmínkou č. 2 stanovil vytvořit finanční rezervu na SaR nejpozději do konce roku 2017. Aby zůstala zachována reálná hodnota této rezervy, OBÚ v podmínce č. 3 nařídil zohlednění inflačních jevů v průběhu její tvorby. Podmínka č. 4 byla stanovena k zajištění výkonu vrchního dozoru státní báňské správy. Zároveň byla touto částí výroku rozhodnutí nahrazena příslušná část výroku rozhodnutí Obvodního báňského úřadu v Příbrami ze dne 7.4.2009 pod č.j. 663/2009/07/3, kterým bylo vytváření finanční rezervy na SaR původně schváleno.

Správní poplatek za vydání rozhodnutí podle položky 60 1. b) zákona č. 634/2004 Sb., o správních poplatcích, ve znění pozdějších předpisů, ve výši 1.500,- Kč byl uhrazen kolkovými známkami. Spolu s tímto rozhodnutím se organizaci zasílá i jedno pare dokumentace projednané v tomto řízení, jež je nedílnou součástí tohoto rozhodnutí.



Poučení o odvolání:

Proti tomuto rozhodnutí se lze odvolat do 15 dnů ode dne jeho doručení k Českému báňskému úřadu, podáním u OBÚ v Plzni (§ 81 a násl. správního řádu). Odvolání musí mít náležitosti uvedené v § 37 odst. 2 správního řádu, tzn., musí být patrné, kdo jej činí, které věci se týká a co se navrhuje. Odvolání jen proti odůvodnění rozhodnutí je nepřípustné. Odvolání je nutno podat, podle ustanovení § 82 odst. 2 citovaného zákona, s potřebným počtem stejnopisů tak, aby jeden stejnopis zůstal správnímu orgánu a aby každý účastník obdržel jeden stejnopis.

Nepodá-li účastník odvolání s potřebným počtem stejnopisů, vyhotoví je správní orgán na náklady účastníka.

Účastníci řízení podle § 27 odst. 2 a 3 správního řádu:

- *Obec Nová Ves nad Lužnicí, Nová Ves na Lužnicí č.p. 109, 378 09 Nová Ves nad Lužnicí*
- *Lesy České republiky, s.p., Lesní správa Třeboň, Holičky 18, 379 01 Třeboň*
- *Ředitelství silnic a dálnic ČR, Ředitelství správy České Budějovice, Lidická 49/110, 370 44 České Budějovice*




Rozdělovník k č.j. SBS 13028/2017/OBÚ-06/2:

A) Účastníci řízení

- LB MINERALS, s.r.o., Tovární 431, 330 12 Horní Bříza
- Obec Nová Ves nad Lužnicí, Nová Ves na Lužnicí č.p. 109, 378 09 Nová Ves nad Lužnicí
- Lesy České republiky, s.p., Lesní správa Třeboň, Holičky 18, 379 01 Třeboň
- Ředitelství silnic a dálnic ČR, Ředitelství správy České Budějovice, Lidická 49/110, 370 44 České Budějovice

B) Dotčené orgány státní správy:

- Agentura ochrany přírody a krajiny ČR, správa CHKO Třeboňsko, Valy 121, Třeboň 379 01
- Krajský úřad Jihočeského kraje, Odbor životního prostředí, zemědělství a lesnictví, U Zimního stadionu 1952/2 370 76 České Budějovice
- Městský úřad Třeboň, odbor územního plánování a stavebního řádu, oddělení územního plánování a památkové péče, Palackého nám. 46/II, 379 01 Třeboň + mapa 1:5000



O B V O D N Í B Á Ň S K Ý Ú Ř A D
pro území krajů
Plzeňského a Jihočeského

vydává, podle ustanovení § 5 odst. 2 zákona č. 61/1988 Sb., o hornické činnosti, výbušninách a o státní báňské správě, ve znění pozdějších předpisů (dále jen „zákon č. 61/1988 Sb.“), a podle ustanovení § 1 odst. 2 vyhlášky č. 15/1995 Sb., o oprávnění k hornické činnosti a činnosti prováděné hornickým způsobem, s použitím ustanovení § 151 odst. 1 zákona č. 500/2004 Sb., správní řád, ve znění pozdějších předpisů (dále jen „správní řád“),

OPRÁVNĚNÍ

k hornické činnosti a k činnosti prováděné hornickým způsobem, jakož i k projektování objektů a zařízení, které jsou součástí těchto činností.

Oprávnění se vydává právnické osobě

LB MINERALS, s.r.o.
se sídlem Tovární 431, 330 12 Horní Bříza
IČ: 279 94 929

Rozsah oprávnění:

1. ustanovení § 2 zákona č. 61/1988 Sb., písmeno

- a) vyhledávání a průzkum ložisek vyhrazených nerostů (dále jen „výhradní ložiska“),
- b) otvírka, příprava a dobývání výhradních ložisek,
- c) zřizování, zajišťování a likvidace důlních děl a lomů,
- d) úprava a zušlechťování nerostů prováděné v souvislosti s jejich dobýváním,
- e) zřizování a provozování odvalů, výsypek a odkališť, při činnostech uvedených v písmenech b) až d),
- g) zajišťování a likvidace starých důlních děl,
- i) důlně-měřičská činnost

2. ustanovení § 3 zákona č. 61/1988 Sb., písmeno

- a) dobývání ložisek nevyhrazených nerostů, včetně úpravy a zušlechťování nerostů prováděných v souvislosti s jejich dobýváním, a vyhledávání a průzkum ložisek nevyhrazených nerostů prováděné k tomuto účelu,
- b) těžba písků v korytech vodních toků a šterkopísků plovoucími stroji, včetně úpravy a zušlechťování těchto surovin prováděných v souvislosti s jejich těžbou, s výjimkou odstraňování nánosů při údržbě vodních toků,

- e) zemní práce prováděné za použití strojů a výbušnin, pokud se na jedné lokalitě přemísťuje více než 100 000 m krychlových horniny, s výjimkou zakládání staveb,
- f) vrtání vrtů s délkou nad 30 m pro jiné účely než k činnostem uvedeným v § 2 a 3,
- i) podzemní práce spočívající v hloubení důlních jam a studní, v ražení štol a tunelů, jakož i ve vytváření podzemních prostorů o objemu větším než 300 m krychlových horniny.

Odborně způsobilé osoby:

Jméno a příjmení: [REDACTED]

Datum a místo narození: [REDACTED]

Osvědčení o odborné způsobilosti závodní lomu s roční těžbou užitkového nerostu vyšší než 500 tisíc tun vydané ČBÚ v Praze dne 29.6.2006, č.j. 4531/II/05/190,

Osvědčení o odborné způsobilosti závodní lomu s roční těžbou užitkového nerostu nižší než 500 tisíc tun vydané OBÚ v Plzni dne 10. 07. 2008, č.j. 1432/08/06/2,

Osvědčení o odborné způsobilosti báňský projektant vydané OBÚ v Plzni dne 10.7.2008, č.j. 1895/08/06.

Jméno a příjmení: [REDACTED]

Datum a místo narození: [REDACTED]

Osvědčení o odborné způsobilosti závodní při provádění hornické činnosti vydané OBÚ v Plzni dne 31.10.2011, č.j. SBS/30067/2011/OBÚ-06/3.

Jméno a příjmení: [REDACTED]

Datum a místo narození: [REDACTED]

Osvědčení o odborné způsobilosti závodní při provádění hornické činnosti vydané OBÚ v Plzni dne 31.10.2011, č.j. SBS/30069/2011/OBÚ-06/3.

Jméno a příjmení: [REDACTED]

Datum a místo narození: [REDACTED]

Osvědčení o odborné způsobilosti projektant hornické činnosti vydané OBÚ v Plzni dne 1.7.1999, č.j. 1884/99.

Jméno a příjmení: [REDACTED]

Datum a místo narození: [REDACTED]

Osvědčení o odborné způsobilosti k výkonu funkce důlní měřič vydané OBÚ v Plzni dne 25.11.1998, č.j. 3183/98.

Jméno a příjmení: [REDACTED]

Datum a místo narození: [REDACTED]

Osvědčení o odborné způsobilosti závodní lomu s roční těžbou užitkového nerostu nižší než 500 tisíc tun vydané OBÚ v Plzni dne 29.12.2010, č.j. SBS 38218/2010/3,

Osvědčení o odborné způsobilosti závodní vydané OBÚ v Plzni dne 29.12.2010, č.j. SBS 38258/2010/3,

Osvědčení o odborné způsobilosti bezpečnostní technik vydané OBÚ v Plzni dne 29.12.2010, č.j. SBS 38259/2010/3.

Jméno a příjmení: [REDACTED]

Datum a místo narození: [REDACTED]

Osvědčení o odborné způsobilosti hlavní důlní měřič vydané ČBÚ v Praze dne 19.9.2017, č.j. SBS 28192/2017/ČBÚ-22.

Jméno a příjmení: [REDACTED]

Datum a místo narození: [REDACTED]

Osvědčení o odborné způsobilosti projektovat, provádět a vyhodnocovat geologické práce v oborech: a) ložisková geologie, b) zkoumání geologické stavby, vydané Ministerstvem životního prostředí dne 19.6.2003, č.j. 222/660/14649/03.

Osvědčení o odborné způsobilosti projektant hornické činnosti vydané OBÚ v Plzni dne 3.7.2001, č.j. 1727/2001.

Jméno a příjmení: [REDACTED]

Datum a místo narození: [REDACTED]

Osvědčení o odborné způsobilosti závodní vydané OBÚ v Plzni dne 20.1.2010, č.j. 3751/09/06/3,

Osvědčení o odborné způsobilosti závodní lomu s roční těžbou užitkového nerostu nižší než 500 tisíc tun, vydané OBÚ v Plzni dne 20.1.2010, č.j. 47/10/06/3.

Jméno a příjmení: [REDACTED]

Datum a místo narození: [REDACTED]

Osvědčení o odborné způsobilosti závodní vydané OBÚ v Plzni dne 20.1.2010, č.j. 3750/09/06/3,

Osvědčení o odborné způsobilosti závodní lomu s roční těžbou užitkového nerostu nižší než 500 tisíc tun vydané OBÚ v Plzni dne 20.1.2010, č.j. 48/10/06/3.

Jméno a příjmení: [REDACTED]

Datum a místo narození: [REDACTED]

Osvědčení o odborné způsobilosti závodní vydané OBÚ v Plzni dne 20.1.2010, č.j. 3749/09/06/3,

Osvědčení o odborné způsobilosti bezpečnostní technik vydané OBÚ v Plzni dne 21.2.2012, č.j. SBS/01962/2012/OBÚ-06/3.

Jméno a příjmení: [REDACTED]

Datum a místo narození: [REDACTED]

Osvědčení o odborné způsobilosti závodní lomu s roční těžbou užitkového nerostu vyšší než 500 tisíc tun vydané ČBÚ v Praze dne 29.6.2006, č.j. 4530/II/05/189,

Osvědčení o odborné způsobilosti závodní lomu s roční těžbou užitkového nerostu nižší než 500 tisíc tun vydané OBÚ v Plzni dne 6.4.2005, č.j. 566/415.2/05.

Osvědčení o odborné způsobilosti bezpečnostní technik vydané OBÚ v Plzni dne 6.4.2005, č.j. 563/415.2/04,

Osvědčení o odborné způsobilosti projektant hornické činnosti vydané OBÚ v Plzni dne 6.4.2005, č.j. 564/415.2/04,

Osvědčení o odborné způsobilosti vedoucí pracovník vydané OBÚ v Plzni dne 20.11.2002, č.j. 3555/II/02/415.2.

Jméno a příjmení: [REDACTED]

Datum a místo narození: [REDACTED]

Osvědčení o odborné způsobilosti závodní při provádění hornické činnosti vydané OBÚ v Plzni dne 31.10.2011, č.j. SBS/30070/2011/OBÚ-06/3.

Jméno a příjmení: [REDACTED]

Datum a místo narození: [REDACTED]

Osvědčení o odborné způsobilosti závodní vydané OBÚ v Plzni dne 18.5.2007, č.j. 1290/07/06/2.

Jméno a příjmení: [REDACTED]

Datum a místo narození: [REDACTED]

Osvědčení o odborné způsobilosti hlavní aulní měřič vydané ČBÚ v Praze dne 3.10.2017, č.j. SBS 27879/2017/ČBÚ-22.

Jméno a příjmení: [REDACTED]

Datum a místo narození: [REDACTED]

*Osvědčení o odborné způsobilosti závodní lomu s roční těžbou užitkového nerostu nižší než 500 tisíc tun vydané OBÚ v Plzni dne 20.10.2011, č.j. SBS/30072/2011/3/OBÚ-06/3,
Osvědčení o odborné způsobilosti báňský projektant vydané OBÚ v Plzni dne 20.10.2011, č.j. SBS/30073/2011/3/OBÚ-06.*

Jméno a příjmení: [REDACTED]

Datum a místo narození: [REDACTED]

*Osvědčení o odborné způsobilosti projektant vydané OBÚ v Příbrami dne 25.3.2005, č.j. 918-415.3-05
Osvědčení o odborné způsobilosti závodní lomu s roční těžbou užitkového nerostu nižší než 500 tisíc tun vydané OBÚ v Plzni dne 24.3.2000, č.j. 856/00.*

Jméno a příjmení: [REDACTED]

Datum a místo narození: [REDACTED]

Osvědčení o odborné způsobilosti bezpečnostní technik vydané OBÚ v Plzni dne 20.4.2001, č.j. 1233/01/415.2.

Jméno a příjmení: [REDACTED]

Datum a místo narození: [REDACTED]

Osvědčení o odborné způsobilosti závodní lomu s roční těžbou vyšší než 500 000 tun užitkového nerostu pro povrchové dobývání nerudných surovin, povrchové dobývání písků a štěrkopísků, vydané ČBÚ v Praze dne 13.11.2009, č.j. 2664/II09/204.

Jméno a příjmení: [REDACTED]

Datum a místo narození: [REDACTED]

Osvědčení o odborné způsobilosti závodní lomu s roční těžbou užitkového nerostu nižší než 500 000 tun vydané OBÚ v Příbrami dne 11.12.2009, č.j. 2617/2009/07/4.

Jméno a příjmení: [REDACTED]

Datum a místo narození: [REDACTED]

Osvědčení o odborné způsobilosti závodní lomu s roční těžbou užitkového nerostu nižší než 500 000 tun vydané OBÚ v Příbrami dne 11.12.2009, č.j. 2615/2009/07/4.

Jméno a příjmení: [REDACTED]

Datum a místo narození: [REDACTED]

Osvědčení o odborné způsobilosti závodní lomu s roční těžbou užitkového nerostu nižší než 500 000 tun vydané OBÚ v Příbrami dne 11.12.2009, č.j. 2616/2009/07/4.

Jméno a příjmení: [REDACTED]

Datum a místo narození: [REDACTED]

*Osvědčení o odborné způsobilosti báňský projektant vydané OBÚ v Plzni dne 27.2.2017, č.j. SBS 32963/2016/OBÚ-06/3.
Osvědčení o odborné způsobilosti závodní lomu s roční těžbou užitkového nerostu nižší než 500 000 tun vydané OBÚ Plzeň dne 10.11.2017, č.j. SBS 34166/2017/OBÚ-06/2.
Osvědčení o odborné způsobilosti závodní lomu vydané OBÚ Plzeň dne 17.4.2018, č.j. SBS 39877/2017/OBÚ-06/2.*

Jméno a příjmení: [REDACTED]

Datum a místo narození: [REDACTED]

Osvědčení o odborné způsobilosti bezpečnostní technik vydané OBÚ v Sokolově dne 10.3.1999, č.j. 519/410/1999.

Jméno a příjmení: [REDACTED]

Datum a místo narození: [REDACTED]

Osvědčení o odborné způsobilosti závodní lomu s roční těžbou užitkového nerostu nižší než 500 tisíc tun vydané OBÚ v Sokolově dne 24.4.1995, č.j. 872/410/1995,

Osvědčení o odborné způsobilosti závodní vydané OBÚ v Sokolově dne 10.7.2007, č.j. 1631/410/He/2007,

Osvědčení o odborné způsobilosti bezpečnostní technik vydané OBÚ v Sokolově dne 8.6.1998, č.j. 1024/II/410/1998,

Osvědčení o odborné způsobilosti projektant vydané OBÚ v Sokolově dne 12.6.2001, č.j. 1328/I/410/2001,

Osvědčení o odborné způsobilosti důlní měřič vydané OBÚ v Sokolově dne 18.4.2000, č.j. 498/410/2000.

Jméno a příjmení: [REDACTED]

Datum a místo narození: [REDACTED]

Osvědčení o odborné způsobilosti závodní lomu s roční těžbou užitkového nerostu nižší než 500 tisíc tun vydané OBÚ v Sokolově dne 8.2.2011, č.j. 4238/2011.

Osvědčení o odborné způsobilosti závodní vydané OBÚ pro území kraje Karlovarského dne 8.2.2016, č.j. SBS/04152/I/2016/OBÚ-08.

Jméno a příjmení: [REDACTED]

Datum a místo narození: [REDACTED]

Osvědčení o odborné způsobilosti důlní měřič vydané OBÚ v Sokolově dne 22.7.2004, č.j. 2001/IV/410/2004.

Jméno a příjmení: [REDACTED]

Datum a místo narození: [REDACTED]

Osvědčení o odborné způsobilosti závodní lomu s roční těžbou užitkového nerostu vyšší než 500 000 tun užitkového nerostu vydané ČBÚ v Praze dne 15.12.2010, č.j. SBS 38151/2010/211.

Jméno a příjmení: [REDACTED]

Datum a místo narození: [REDACTED]

Osvědčení o odborné způsobilosti závodní lomu s roční těžbou užitkového nerostu nižší než 500 tisíc tun vydané OBÚ v Kladně dne 19.8.1996, č.j. 4175/96.

Jméno a příjmení: [REDACTED]

Datum a místo narození: [REDACTED]

Osvědčení o odborné způsobilosti závodní lomu s roční těžbou užitkového nerostu nižší než 500 tisíc tun vydané OBÚ v Kladně dne 3.5.2004, č.j. 3690/04,

Osvědčení o odborné způsobilosti projektant vydané OBÚ v Kladně dne 3.5.2004, č.j. 3693/04,

Osvědčení o odborné způsobilosti báňský projektant vydané OBÚ v Kladně dne 30.4.2007, č.j. 02225/2007/02/001,

Osvědčení o odborné způsobilosti bezpečnostní technik vydané OBÚ v Kladně dne 3.5.2004, č.j. 3692/04,

Osvědčení o odborné způsobilosti závodní vydané OBÚ v Kladně dne 30.4.2007, č.j. 02296/2007/02/001.

Jméno a příjmení: [REDACTED]

Datum a místo narození: [REDACTED]



Osvědčení o odborné způsobilosti závodní lomu s roční těžbou užitkového nerostu nižší než 500 tisíc tun vydané OBÚ v Brně dne 10.11.2005, č.j. 08-7390/2005-415.2


Toto rozhodnutí nahrazuje oprávnění vydané Obvodním báňským úřadem pro území krajů Plzeňského a Jihočeského dne 11.4.2018, č.j. SBS 10580/2018/OBÚ-06/1, které tímto pozbývá platnosti.

K vydání změny oprávnění se váže poplatková povinnost podle zákona č. 634/2004 Sb., o správních poplatcích, ve znění pozdějších předpisů, a to ve výši 500,- Kč (část IV, položka 60 bod 1 písm. a) Sazebníku správních poplatků). Poplatek byl žadatelem uhrazen kolkovou známkou.

Podle ustanovení § 151 odst. 3 správního řádu nabývá rozhodnutí právní moci a právních účinků dnem převzetí dokladu účastníkem.

V Plzni dne: 15.8.2018




Toto rozhodnutí nabývá
právní moci dne.....15.8.2018.....
je vykonatelné dne.....
Obvodní báňský úřad pro území krajů
Plzeňského a Jihočeského
dne.....15.8.2018.....

Obdrží účastník: LB MINERALS, s.r.o., Tovární 431, 330 12 Horní Bříza,
a na vědomí po nabytí právní moci:

- Český statistický úřad, Slovanská alej 36, 326 00 Plzeň
- Finanční úřad Plzeň-sever, nám. Českých bratří 8, 306 16 Plzeň

Pověření

Obchodní společnost LB MINERALS, s.r.o., IČ: 27994929, se sídlem Horní Bříza 431, PSČ 330 12, zapsaná v obch. rejstříku vedeném Krajským soudem v Plzni v oddílu C, vložka č. 22581, zastoupena jednatelem [redacted] a panem [redacted] tímto pověřuje svého zaměstnance, pana

[redacted]
ekonomického ředitele
obchodní společnosti LB MINERALS, s.r.o.
(dále jen „pověřený zaměstnanec“)

aby zastupoval obchodní společnost LB MINERALS, s.r.o. ve všech jednáních, k nimž obvykle dochází při výkonu funkce ekonomického ředitele společnosti.

Pověřený zaměstnanec je oprávněn k právnímu jednání za společnost společně s jednatelem společnosti nebo jiným pověřeným zaměstnancem společnosti, přičemž platí:

- pokud hodnota předmětu právního jednání dosahuje částky 1 milion Kč a více, jedná pověřený zaměstnanec společně s jednatelem společnosti panem [redacted] dat. nar. [redacted]
- pokud hodnota předmětu právního jednání nedosahuje částky 1 milion Kč, jedná pověřený zaměstnanec společně s jedním z písemně pověřených zaměstnanců společnosti v rozsahu odpovídajícím minimálně hodnotě předmětného právního jednání.

Pověřený zaměstnanec je oprávněn společně s [redacted] ve smyslu tohoto pověření pověřit i jiného zaměstnance k právnímu jednání za společnost.

Dále s odvoláním na ustanovení § 30 odst. 1 správního řádu pověřuje společnost LB MINERALS, s.r.o. pověřeného zaměstnance k samostatnému zastupování společnosti ve všech druzích správního řízení a ve všech pracovněprávních záležitostech týkajících se společnosti LB MINERALS, s.r.o. a jejích zaměstnanců.

Toto pověření nahrazuje všechna dosud udělená pověření (zmocnění).

V Horní Bříze dne 25. 3. 2015

[redacted]

[redacted]

POVĚŘENÍ PŘIJÍMÁM V PLNÉM ROZSAHU
DNE 25. 3. 2015

[redacted]

OVĚŘOVACÍ DOLOŽKA PRO LEGALIZACI

Podle ověřovací knihy Městského úřadu České Velenice
název úřadu

poř. č. legalizace 301/15

vlastnoručně podepsal* - ~~uznal podpis na listině za vlastní*~~

[REDAKCE]
jméno/a, příjmení, datum a místo narození žadatele

[REDAKCE]
adresa místa trvalého pobytu* - ~~adresa místa pobytu na území České republiky*~~ - adresa
bydliště mimo území České republiky*

[REDAKCE]
druh a číslo dokladu, na základě kterého byly zjištěny osobní údaje, uvedené v této ověřovací
doložce

V Českých Velenicích dne 25.3.2015

Otisk úředního razítka a podpis ověřující osoby


* Nehodící se škrtněte

OVĚŘOVACÍ DOLOŽKA PRO LEGALIZACI

Podle ověřovací knihy Městského úřadu České Velenice
název úřadu

poř. č. legalizace 305/15


vlastnoručně podepsal* - ~~uznal podpis na listině za vlastní*~~



České republiky - adresa

druh a číslo dokladu, na základě kterého byly zjištěny osobní údaje, uvedené v této ověřovací doložce

V Českých Velenicích dne 25.3.2015



Otisk úředního razítka a podpis ověřující osoby

* Nehodící se škrtněte