

VÝKAZ DOSAVADNÍHO A NOVÉHO STAVU ÚDAJŮ KATASTRU NEMOVITOSTÍ															
Dosavadní stav			Nový stav												
Označení pozemku parc. číslem	Výměra parcely		Druh pozemku Způsob využití	Označení pozemku parc. číslem	Výměra parcely		Druh pozemku Způsob využití	Typ stavby Způsob využití	Zpř. určení výměr	Porovnání se stavem evidence právních vztahů					
	ha	m ²			ha	m ²				Díl přechází z pozemku označeného v katastru nemovitostí	dřívejší poz. evidenci	Číslo listu vlastnictví	Výměra dílu		Označení dílu
215											215		10001		

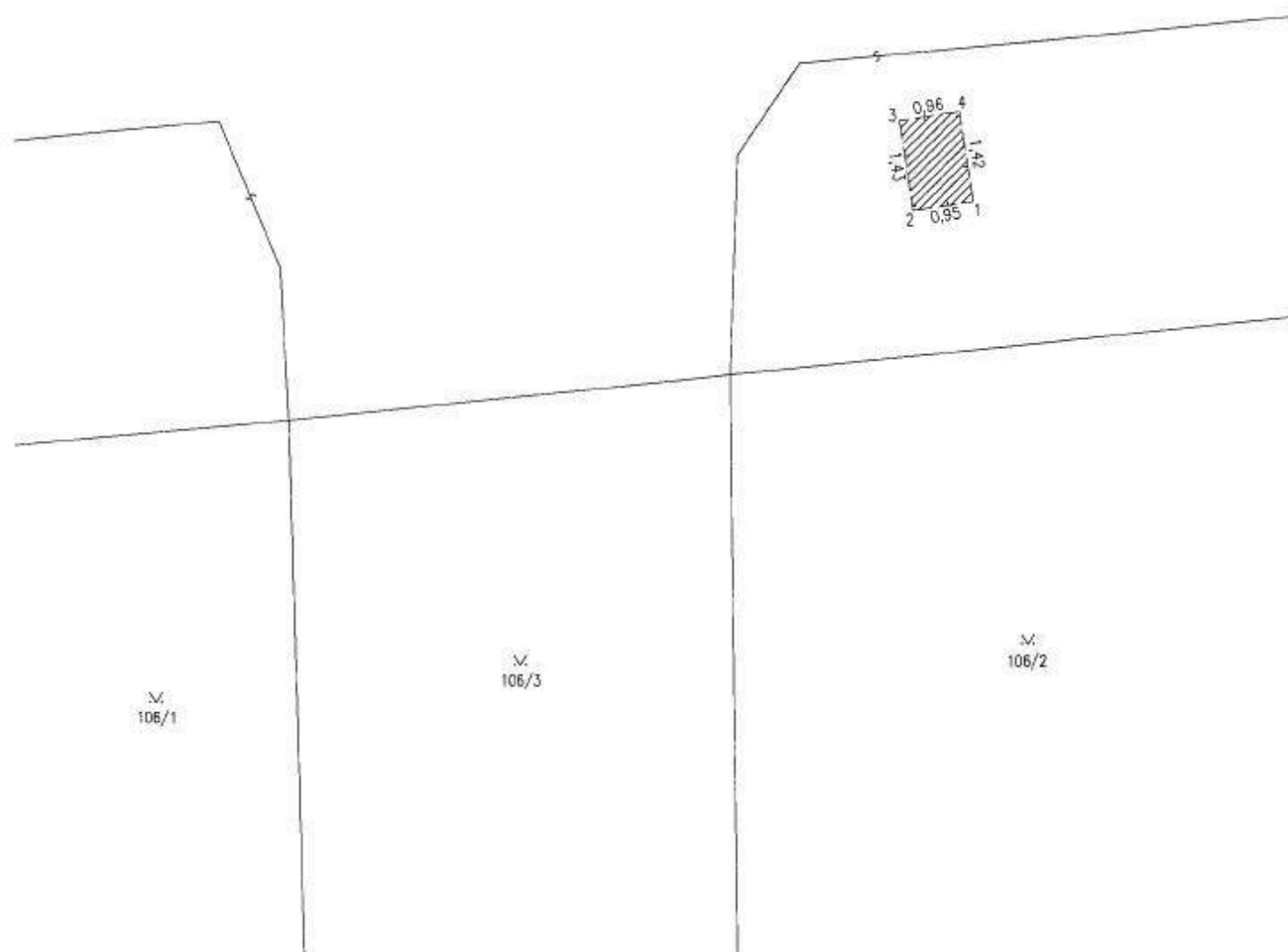
Oprávněný: díle listiny
Druh věcného břemene: díle listiny

Seznam souřadnic (S-JTSK)

Souřadnice pro zápis do KN

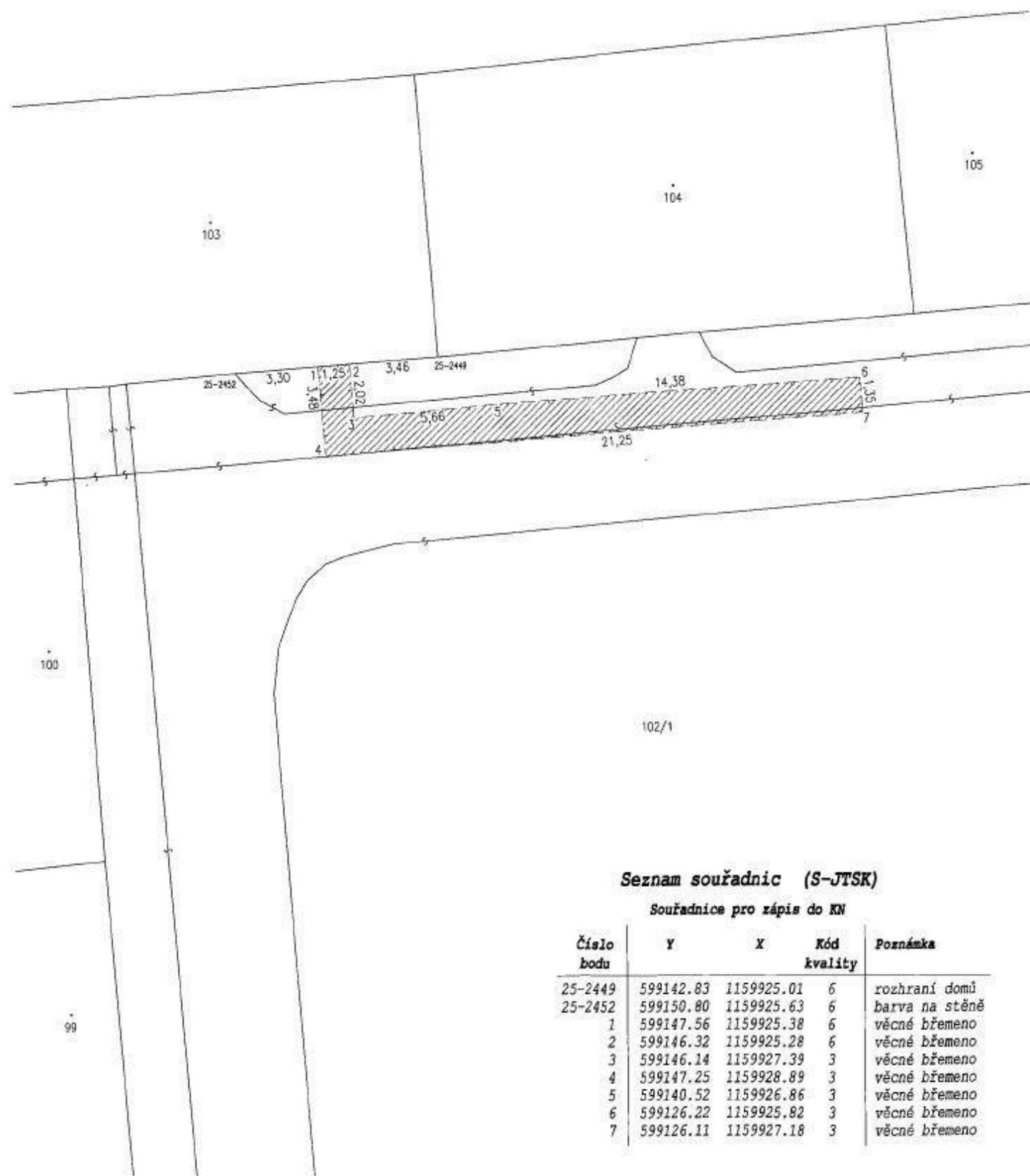
Číslo bodu	Y	X	Kód kvality	Poznámka
1	599096.58	1159875.78	3	věcné břemeno
2	599097.52	1159875.92	3	věcné břemeno
3	599097.73	1159874.52	3	věcné břemeno
4	599096.79	1159874.38	3	věcné břemeno

215



GEOMETRICKÝ PLÁN pro vymezení rozsahu věcného břemene k části pozemku	Geometrický plán ověřil úředně oprávněný zeměměřičský inženýr:	Stejnopis ověřil úředně oprávněný zeměměřičský inženýr:
		Jméno, příjmení: [redacted] Číslo položky seznamu úředně oprávněných zeměměřičských inženýrů: 2373/07 Dne: 29. listopadu 2018 Číslo: 682/2018 Náležitosti a přesnost odpovídá právní předpisům.
Vyhotovitel: [redacted]	Katastrální úřad souhlasí s očištěním parcel.	
Číslo plánu: 1108-80/2018 Okres: Brno-město Obec: Brno Kat. území: Veveří Mapový list: Blansko 9-9/34 Doseavadním vlastníkům pozemků byla poskytnuta možnost zaznamenat se v listinu a přiblížením navrhovaných nových hranic, které byly označeny předepsaným způsobem: viz seznam souřadnic	KÚ pro Jihomoravský kraj KP Brno-město [redacted] PGP-2451/2018-702 2018.12.05 07:20:46 CET	
	Ověření stejnopisu geometrického plánu v listinné podobě.	

N.
106/1



Seznam souřadnic (S-JTSK)

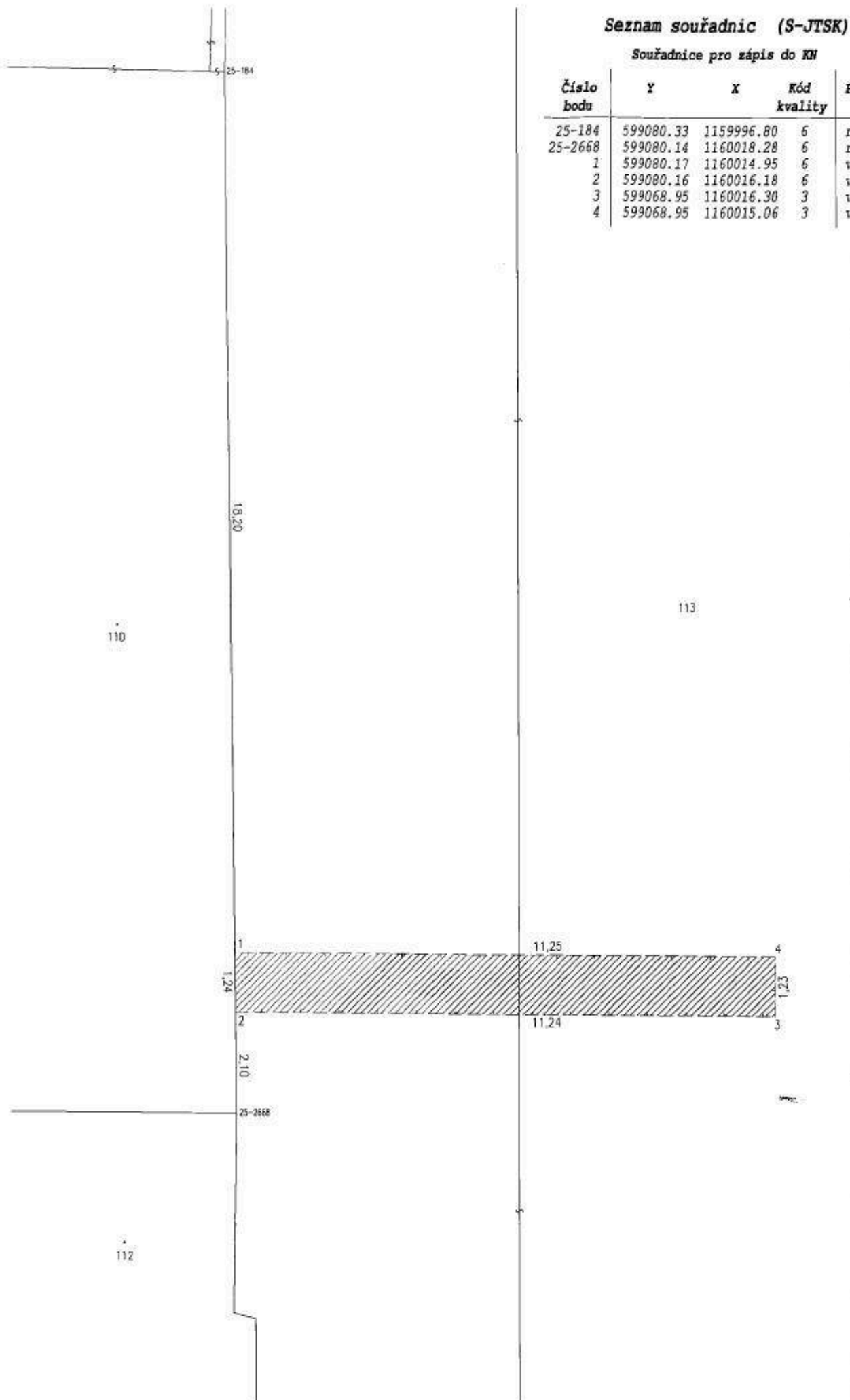
Souřadnice pro zápis do KN

Číslo bodu	Y	X	Kód kvality	Poznámka
25-2449	599142.83	1159925.01	6	rozhraní domů
25-2452	599150.80	1159925.63	6	barva na stěně
1	599147.56	1159925.38	6	věcné břemeno
2	599146.32	1159925.28	6	věcné břemeno
3	599146.14	1159927.39	3	věcné břemeno
4	599147.25	1159928.89	3	věcné břemeno
5	599140.52	1159926.86	3	věcné břemeno
6	599126.22	1159925.82	3	věcné břemeno
7	599126.11	1159927.18	3	věcné břemeno

VÝKAZ DOSAVADNÍHO A NOVÉHO STAVU ÚDAJŮ KATASTRU NEMOVITOSTÍ																
Dosavadní stav			Nový stav													
Označení pozemku parc. číslem	Výměra parcely		Druh pozemku Způsob využití	Označení pozemku parc. číslem	Výměra parcely		Druh pozemku Způsob využití	Typ stavby Způsob využití	Způsob využití	Způsob využití	Porovnání se stavem evidence právních vztahů					
	ha	m ²			ha	m ²					Díl přechází z pozemku označeného v katastru nemovitostí	dílvější poz. evidenci	Číslo listu vlastnictví	Výměra dílu		Označení dílu
102/1											102/1		10001			

Oprávněný: dle listiny
Druh věcného břemene: dle listiny

GEOMETRICKÝ PLÁN pro vymezení rozsahu věcného břemene k části pozemku	Geometrický plán ověřil úředně oprávněný zeměměřický inženýr:		Stěžovpis ověřil úředně oprávněný zeměměřický inženýr:	
		Jméno, příjmení:		Jméno, příjmení:
	Číslo položky seznamu úředně oprávněných zeměměřických inženýrů:	2373/07	Číslo položky seznamu úředně oprávněných zeměměřických inženýrů:	2373/07
	Dne:	29. listopadu 2018	Číslo:	683/2018
	Kvalifikace a plevelnost odpovídá právním předpisům.		Tento stěžovpis odpovídá geometrickému plánu v elektronické podobě uloženému v dokumentaci katastrálního úřadu.	
Vyhotovitel:	Katastrální úřad souhlasí s odělováním parcel.		Ověření stěžovpisu geometrického plánu v listinné podobě.	
Číslo plánu:	1109-81/2018		KÚ pro Jihomoravský kraj KP Brno-město PGP-2452/2018-702 2018.12.05 07:53:52 CET	
Okres:	Brno-město			
Obec:	Brno			
Kat. území:	Veveří			
Mapový list:	Blansko 9-9/34			
Dosevedním vlastním pozemkům bylo poskytnuta měřičská oznámení se včasnou a průběhem nasčítaných nových hranic, které byly označeny předepsaným způsobem.				



Seznam souřadnic (S-JTSK)

Souřadnice pro zápis do KN

Číslo bodu	Y	X	Kód kvality	Poznámka
25-2668	599080.14	1160018.28	6	rozhraní domů
1	599080.17	1160014.95	6	věcné břemeno
2	599080.16	1160016.18	6	věcné břemeno
3	599068.95	1160016.30	3	věcné břemeno
4	599068.95	1160015.06	3	věcné břemeno

VÝKAZ DOSAVADNÍHO A NOVÉHO STAVU ÚDAJŮ KATASTRU NEMOVITOSTÍ											
Dosavadní stav					Nový stav						
Označení pozemku parc. číslem	Výměra parcely ha	Druh pozemku	Označení pozemku parc. číslem	Výměra parcely ha	Druh pozemku	Typ stavby	Způsob využití	Porovnání se stavem evidence právních vztahů			
								Způsob využití	Způsob využití	Dle přechází z pozemku označeného v katastru nemovitostí	Číslo listu vlastnictví
113								113	10001		

Oprávněný: dle listiny
 Druh věcného břemene: dle listiny

GEOMETRICKÝ PLÁN pro vymezení rozsahu věcného břemene k části pozemku	Geometrický plán ověřil úředně oprávněný zeměměřičský inženýr:	Stejnouž ověřil úředně oprávněný zeměměřičský inženýr:
	Jméno, příjmení: [redacted]	Jméno, příjmení: [redacted]
	Číslo položky seznamu úředně ověřených zeměměřičských inženýrů: 2373/07	Číslo položky seznamu úředně ověřených zeměměřičských inženýrů: 2373/07
	Dne: 2. prosince 2018 Číslo: 686/2018	Dne: 6. prosince 2018 Číslo: 705/2018
	Naležlostmi a písemnosti odpovídá právním předpisům.	Tento stejnopis odpovídá geometrickému plánu v elektronické podobě složenému v dokumentaci katastrálního úřadu.
Vyhotovitel: [redacted]	Katastrální úřad souhlasí s označením parcel.	
Číslo plánu: 1110-82/2018	KÚ pro Jihomoravský kraj KP Brno-město [redacted] PGP-2469/2018-702 2018.12.05 16:08:10 CET	
Okres: Brno-město		
Obec: Brno		
Kat. území: Veveří		
Mapový list: Brno 9-0/12	Ověření stejnopisu geometrického plánu v listinné podobě [redacted]	
Dosavadní vlastníkům pozemků byla poskytnuta možnost seznámit se v terénu s průběhem navrhovaných nových hranic, které byly označeny pletcovským způsobem.		

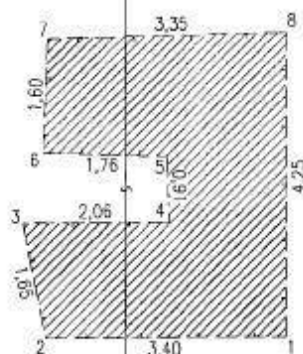
110

112

Seznam souřadnic (S-JTSK)

Souřadnice pro zápis do KN

Číslo bodu	Y	X	Kód kvality	Poznámka
1	599065.09	1160032.99	3	věcné břemeno
2	599068.49	1160033.00	3	věcné břemeno
3	599068.80	1160031.39	3	věcné břemeno
4	599066.75	1160031.37	3	věcné břemeno
5	599066.77	1160030.45	3	věcné břemeno
6	599068.52	1160030.40	3	věcné břemeno
7	599068.44	1160028.80	3	věcné břemeno
8	599065.08	1160028.72	3	věcné břemeno



113

119

114

92

VÝKAZ DOSAVADNÍHO A NOVÉHO STAVU ÚDAJŮ KATASTRU NEMOVITOSTÍ													
Dosavadní stav				Nový stav									
Označení pozemku parc. číslem	Výměra parcely		Druh pozemku Způsob využití	Označení pozemku parc. číslem	Výměra parcely		Druh pozemku Způsob využití	Typ stavby Způsob využití	Způsob určení výměr	Porovnání se stavem evidence právních vztahů			
	ha	m ²			ha	m ²				Díl přechází z pozemku označeného v katastru nemovitostí	Číslo listu vlastnictví	Výměra dílu	Označení dílu
113										113	10001		

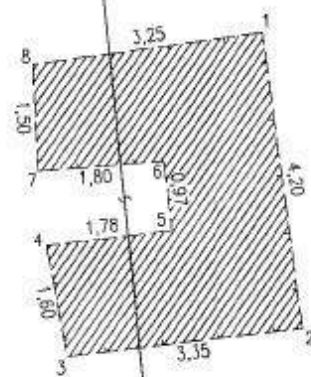
Oprávněný: dle listiny
Druh věcného břemene: dle listiny

GEOMETRICKÝ PLÁN pro vymezení rozsahu věcného břemene k části pozemku	Geometrický plán ověřil úředně oprávněný zeměměřický inženýr:		Stejnopis ověřil úředně oprávněný zeměměřický inženýr:	
	Jméno, příjmení:		Jméno, příjmení:	
	Číslo počítky seznamu úředně oprávněných zeměměřických inženýrů:	2373/07	Číslo počítky seznamu úředně oprávněných zeměměřických inženýrů:	2373/07
	Dne: 2. prosince 2018	Číslo: 687/2018	Dne: 6. prosince 2018	Číslo: 704/2018
Náležitosti a přesnost odpovídá právním předpisům.		Tento stejnopis odpovídá geometrickému plánu v elektronické podobě uloženému v dokumentaci katastrálního úřadu.		
Vyhotovitel:	Katastrální úřad souhlasí s očištváním parcel.		Ověření stejnopisu geometrického plánu v listinné podobě.	
Číslo plánu: 1111-83/2018	KÚ pro Jihomoravský kraj KP Brno-město PGP-2470/2018-702 2018.12.05 16:23:32 CET			
Okres: Brno-město				
Obec: Brno				
Kat. území: Veveří				
Mapový list: Brno 9-0/12	Dosevďním vlastníkům pozemků byla poskytnuta možnost seznámit se v listinu o průběhu nevhovavých nových hranic, které byly označeny předepsaným způsobem.			

Seznam souřadnic (S-JTSK)

Souřadnice pro zápis do KN

Číslo bodu	Y	X	Kód kvality	Poznámka
1	599059.12	1160103.75	3	věcné břemeno
2	599058.56	1160107.89	3	věcné břemeno
3	599061.88	1160108.28	3	věcné břemeno
4	599062.17	1160106.73	3	věcné břemeno
5	599060.41	1160106.52	3	věcné břemeno
6	599060.52	1160105.55	3	věcné břemeno
7	599062.29	1160105.69	3	věcné břemeno
8	599062.36	1160104.19	3	věcné břemeno



60/1

62

VÝKAZ DOSAVADNÍHO A NOVÉHO STAVU ÚDAJŮ KATASTRU NEMOVITOSTÍ														
Dosavadní stav				Nový stav										
Označení pozemku parc. číslem	Výměra parcely		Druh pozemku	Označení pozemku parc. číslem	Výměra parcely		Druh pozemku	Typ stavby	Způsob využití	Způsob určení výměry	Porovnání se stavem evidence právních vztahů			
	ha	m ²	Způsob využití		ha	m ²					Způsob využití	Díl přechází z pozemku označeného v katastru nemovitosti	dívejší poz. evidenci	Číslo listu vlastnictví
72				72							10001			

Oprávněný: dle listiny
Druh věcného břemene: dle listiny

GEOMETRICKÝ PLÁN pro vymezení rozsahu věcného břemene k části pozemku	Geometrický plán ověřil úředně oprávněný zeměměřický inženýr:		Stejnopis ověřil úředně oprávněný zeměměřický inženýr:	
		Jméno, příjmení: [redacted]	Jméno, příjmení: [redacted]	Jméno, příjmení: [redacted]
	Číslo položky seznamu úředně oprávněných zeměměřických inženýrů: 2373/07	Číslo položky seznamu úředně oprávněných zeměměřických inženýrů: 2373/07	Číslo položky seznamu úředně oprávněných zeměměřických inženýrů: 2373/07	Číslo položky seznamu úředně oprávněných zeměměřických inženýrů: 2373/07
	Dne: 2. prosince 2018 Číslo: 688/2018	Dne: 6. prosince 2018 Číslo: 703/2018	Dne: 6. prosince 2018 Číslo: 703/2018	Dne: 6. prosince 2018 Číslo: 703/2018
	Návrhář a přeměsti odpovídá právním předpisům.		Tento stejnopis odpovídá geometrickému plánu v elektronické podobě uloženému v dokumentaci katastrálního úřadu.	
Vyhotovitel: [redacted]	Katastrální úřad souhlasí s ošlsováním parcel:		Ověřil stejnopis geometrického plánu a listinné podoby: [redacted]	
Číslo plánu: 1112-84/2018	KÚ pro Jihomoravský kraj KP Brno-město [redacted] PGP-2471/2018-702 2018.12.05 16:37:24 CET		[redacted]	
Okres: Brno-město				
Obec: Brno				
Kat. území: Veveří				
Mapový list: Brno 9-0/12	Dostupným vlastníkům pozemků byla poskytnuta možnost oznámit se v termínu a průběhem neshovovaných nových hranic. Máte být označeny předepsaným způsobem.			