

**Darovací smlouva,  
uzavřená podle ustanovení §§ 2055 a násl. zákona č. 89/2012 Sb., občanský zákoník**

Smluvní strany:

**Město Ždánice** se sídlem ve Ždánicích, Městečko 787, PSČ 696 32, IČO: 00285536, DIČ: CZ00285536 zastoupené MUDr. Vladimírem Okáčem, starostou města a Ing. Kateřinou Klapkovou, Ph.D., místostarostkou města

(dále jen dárce)

a

**Povodí Moravy, s.p.**, se sídlem v Brně, Dřevařská 923/11, PSČ 602 00, zapsaný v obchodním rejstříku u Krajského soudu v Brně, oddíl A, vložka 13565, IČ: 70890013, DIČ: CZ70890013, zastoupený MVDr. Václavem Gargulákem, generálním ředitelem.

Pověřený podpisem smlouvy: Ing. Pavel Cenek, ředitele závodu Střední Morava,

(dále jen obdarovaný)

uzavřely dále uvedeného dne, měsíce a roku tuto darovací smlouvu:

I.

Dárce prohlašuje, že vlastní:

- **v katastrálním území Ždánice** a obci Ždánice pozemky zapsané na LV č. 10001, a to:

Číslo parcely KN	Druh pozemku	Celková výměra m <sup>2</sup>
1879/3	Vodní plocha	11 156
543	Vodní plocha	944
475	Ostatní plocha	3 580
473/1	Ostatní plocha	2 129
450/1	Ostatní plocha	2 372

ze kterých byly geometrickými plány

- 1) č. 1224-1/2019 z 04.02.2019 zhotoveným společností AGROPROJEKT PSO, s.r.o., Slavičkova 840/1b, 638 00 Brno a
- 2) č. 1228-21/2019 z 11.03.2019 zhotoveným Ing. Davidem Kupkou, Koliba 2603, 697 01 Kyjov, které jsou nedílnou součástí této smlouvy, odděleny pozemky:

- a) p.č. 1879/14 vodní plocha o výměře 55 m<sup>2</sup>
- b) p.č. 475, ostatní plocha o výměře 17 m<sup>2</sup> označená jako díl „b“
- c) p.č. 473/1, ostatní plocha, o výměře 40 m<sup>2</sup> označená jako díl „c“ a díl „d“
- d) p.č. 450/1, ostatní plocha, o výměře 2 m<sup>2</sup> označená jako díl „e“

II.

Touto smlouvou dárce bezplatně převádí obdarovanému vlastnické právo k následujícím pozemkům v katastrálním území Ždánice a obdarovaný je do svého výlučného vlastnictví přijímá:

p.č. 1879/3, vodní plocha, o výměře 11 101 m<sup>2</sup>

p.č. 543, vodní plocha, o výměře 944 m<sup>2</sup>

díl „b“ pozemku p.č. 475, ostatní plocha, o výměře 17 m<sup>2</sup>

díl „c“ a díl „d“ pozemku p.č. 473/1, ostatní plocha o výměře 40 m<sup>2</sup>

díl „e“ pozemku p.č. 450/1, ostatní plocha o výměře 2 m<sup>2</sup>

III.

Dárce seznámil obdarovaného se skutečným stavem převáděných pozemků a prohlašuje, že na nich neváznou dluhy, věcná břemena, zástavní práva nebo jiné právní povinnosti, že pozemky nejsou předmětem exekučního ani insolvenčního řízení, vyjma omezení, patrných ze zápisu v katastru nemovitostí.

Obdarovaný prohlašuje, že je mu znám fyzický i právní stav převáděných pozemků. Účelem uzavření darovací smlouvy je provedení stavby vodního díla „**Ždánický potok, Ždánice, km 0,000 – 1,452 – úprava koryta**“.

IV.

Náklady spojené s vypracováním darovací smlouvy a jejím vkladem do katastru nemovitostí hradí obdarovaný.

V.

Smluvní strany vyjadřují svým podpisem smlouvy nezvratnou vůli převést vlastnické právo k nemovitým věcem, uvedeným v článku II. této smlouvy, z dárce na obdarovaného. V případě, že z legislativně technických důvodů nastane potřeba tuto smlouvu doplnit, pozměnit či přizpůsobit, zavazuje se dárce podepsat potřebný dodatek či změnu této smlouvy v souladu s vůlí obou smluvních stran uvedenou v předchozí větě, a to bez zbytečného odkladu po té, co mu obdarovaný návrh takového dodatku či změny smlouvy předloží.

VI.

Smluvní strany berou na vědomí, že vlastnické právo k převáděným pozemkům přejde z dárce na obdarovaného na základě rozhodnutí o povolení vkladu vlastnického práva do katastru nemovitostí. Právní účinky zápisu vkladu nastávají k okamžiku podání návrhu na vklad příslušnému katastrálnímu pracovišti.

Na základě rozhodnutí o povolení vkladu vlastnického práva bude v příslušném katastru nemovitostí u Katastrálního úřadu pro Jihomoravský kraj, Katastrálního pracoviště Hodonín, jako vlastník převáděných pozemků zapsána:

**Česká republika,  
právo hospodařit s majetkem státu Povodí Moravy, s.p.**

Návrh na vklad vlastnického práva podle této smlouvy do příslušného katastru nemovitostí podá bez zbytečného odkladu po podpisu smlouvy oběma smluvními stranami obdarovaný.

Dárce podpisem této smlouvy zmocňuje obdarovaného k podání návrhu na vklad.

VII.

Účastníci této smlouvy prohlašují, že se pečlivě seznámili s jejím obsahem, smlouvě rozumí, souhlasí se všemi jejími částmi a jsou si vědomi veškerých práv a povinností z této smlouvy vyplývajících.

Dárce je dále srozuměn s tím, že obdarovaný je současně při splnění zákonných podmínek pro zveřejnění povinen zveřejnit obraz smlouvy a jejích případných změn (dodatků) a dalších dokumentů od této smlouvy odvozených včetně metadat požadovaných k uveřejnění dle zákona č. 340/2015 Sb., o registru smluv. Zveřejnění smlouvy a metadat v registru smluv zajistí obdarovaný.

Darovací smlouva je vyhotovena v šesti vyhotoveních, z toho tři vyhotovení obdrží obdarovaný, dvě vyhotovení obdrží dárce a jedno vyhotovení je určeno pro řízení o povolení vkladu.

Smluvní strany vyjadřují svým podpisem smlouvy nezvratnou vůli převést vlastnické právo k nemovitým věcem, uvedeným v článku II. této smlouvy, z dárce na obdarovaného.

Práva a povinnosti, blíže neupravené touto smlouvou, se řídí příslušnými ustanoveními občanského zákoníku.

Tato smlouva je projevem svobodné a vážné vůle obou smluvních stran, které ji na důkaz toho stvrzují svými podpisy.

Smlouva je platná a účinná podpisem obou smluvních stran.

Doložka podle § 41 zákona č. 128/2000 Sb., o obcích (obecní zřízení), v plat. znění

Prodávající, v souladu s § 41 zákona č. 128/2000 Sb., o obcích (obecní zřízení), v platném znění, prohlašuje, že uzavření této smlouvy bylo schváleno usnesením Zastupitelstva města Ždánic č.2019/III-26... z 12.03.2019. Záměr byl schválen 06.02.2019 a zveřejněn na úřední desce v zákonné lhůtě od 22.02.2019 do 12.03.2019.

Za dárce:

Ve Ždánicích dne 13. března 2019


Za obdarovaného:

29-03-2019

V Uherském Hradišti dne .....



MUDr. Vladimír Okáč  
starosta města Ždánic



Ing. Pavel Cenek  
ředitel závodu Střední Morava

Povodí Moravy, s.p. ⑤  
závod Střední Morava  
686 11 Uh. Hradiště, Moravní nám. 766  
DIČ: CZ70890013, IČO:70890013



Ing. Kateřina Klapková, Ph.D.  
místostarostka města Ždánic



**VÝKAZ DOSAVADNÍHO A NOVÉHO STAVU ÚDAJŮ KATASTRU NEMOVITOSTÍ**

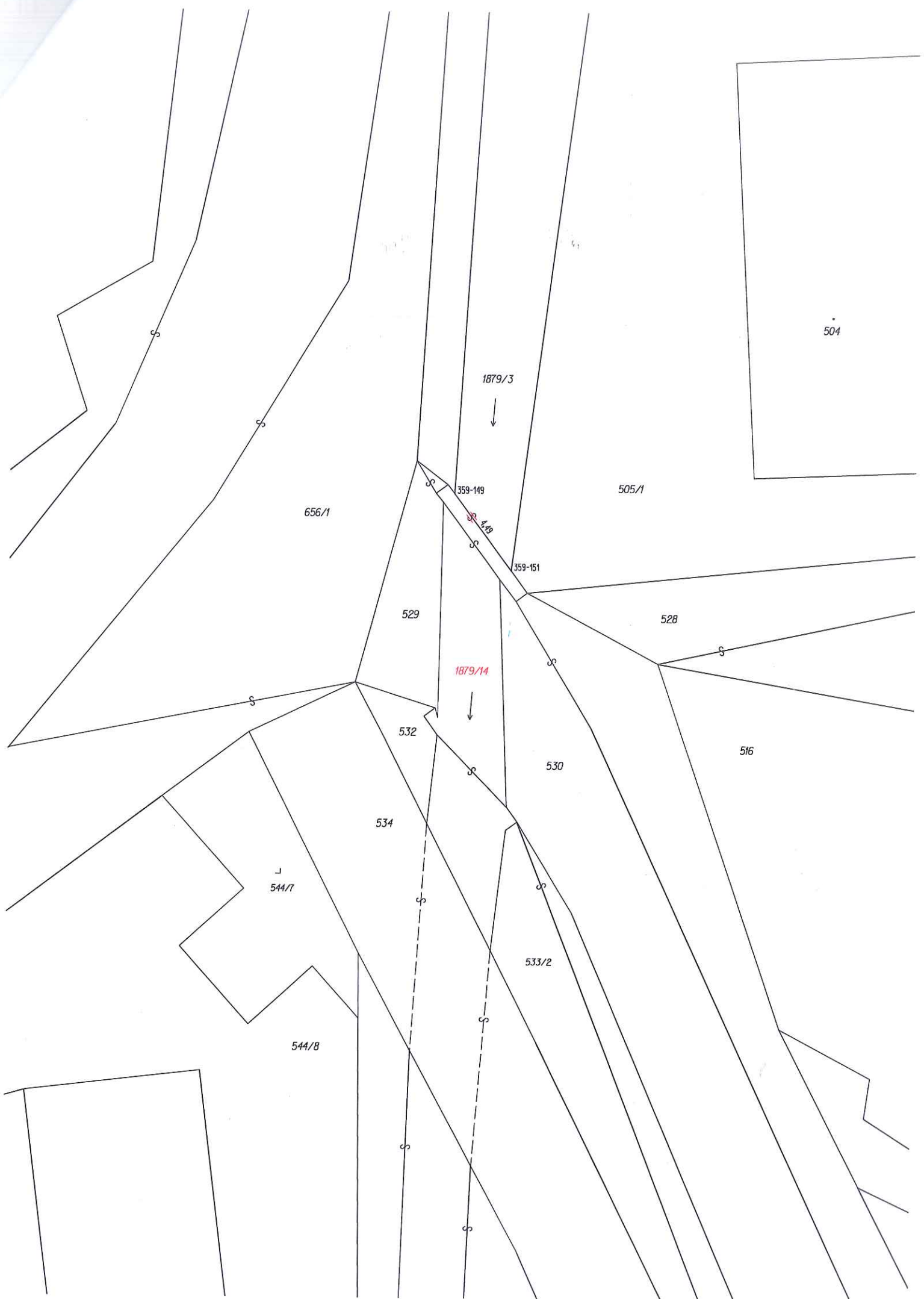
Dosavadní stav				Nový stav															
Označení pozemku parc. číslem	Výměra parcely		Druh pozemku	Označení pozemku parc. číslem	Výměra parcely		Druh pozemku	Typ stavby	Způsob využití	Způsob využití	Způsob využití	Porovnání se stavem evidence právních vztahů							
	ha	m2	Způsob využití		ha	m2	Způsob využití	Způsob využití				Způsob využití	Díl přechází z pozemku označeného v katastru nemovitostí	dřívější poz. evidenci	Číslo listu vlastnictví	Výměra dílu		Označení dílu	
1879/3	1	11	56	vodní pl. tok umělý	1879/3	1	11	01	vodní pl. tok umělý	vodní pl. tok umělý	2	1879/3		10001	1	11	01		
					1879/14			55											2
	1	11	56			1	11	56											

Seznam souřadnic (S-JTSK)

Číslo bodu	Souřadnice pro zápis do KN			Poznámka
	Y	X	KK	
359-149	569514.64	1179460.79	3	propustek
359-151	569512.00	1179464.33	3	propustek

<p><b>GEOMETRICKÝ PLÁN</b> pro rozdělení pozemku</p>	Geometrický plán ověřil úředně oprávněný zeměměřický inženýr: Jméno, příjmení: <b>Ing. David Kupka</b>	Stejnopis ověřil úředně oprávněný zeměměřický inženýr: Jméno, příjmení: <b>Ing. David Kupka</b>
	Číslo položky seznamu úředně oprávněných zeměměřických inženýrů: <b>2398/2008</b>	Číslo položky seznamu úředně oprávněných zeměměřických inženýrů: <b>2398/2008</b>
	Dne: <b>11.3.2019</b> Číslo: <b>76/2019</b>	Dne: <b>14.3.2019</b> Číslo: <b>62/2019</b>
	Náležitostmi a přesností odpovídá právním předpisům.	Tento stejnopis odpovídá geometrickému plánu v elektronické podobě uloženému v dokumentaci katastrálního úřadu
	Vyhotovitel: <b>Ing. David Kupka, zeměměřické práce</b> Koliba 2603, 697 01 Kyjov	Katastrální úřad souhlasí s očíslováním parcel.  KÚ pro Jihomoravský kraj KP Kyjov Kamila Menšíková PGP 170/2019-738/1 2019.03.14 12:33:17 CET

Dosavadním vlastníkům pozemků byla poskytnuta možnost seznámit se v terénu s průběhem navrhovaných nových hranic, které byly označeny předepsaným způsobem:



504

1879/3



505/1

656/1

359-149

359-152

359-151

529

528

1879/14



532

530

516

534

544/7

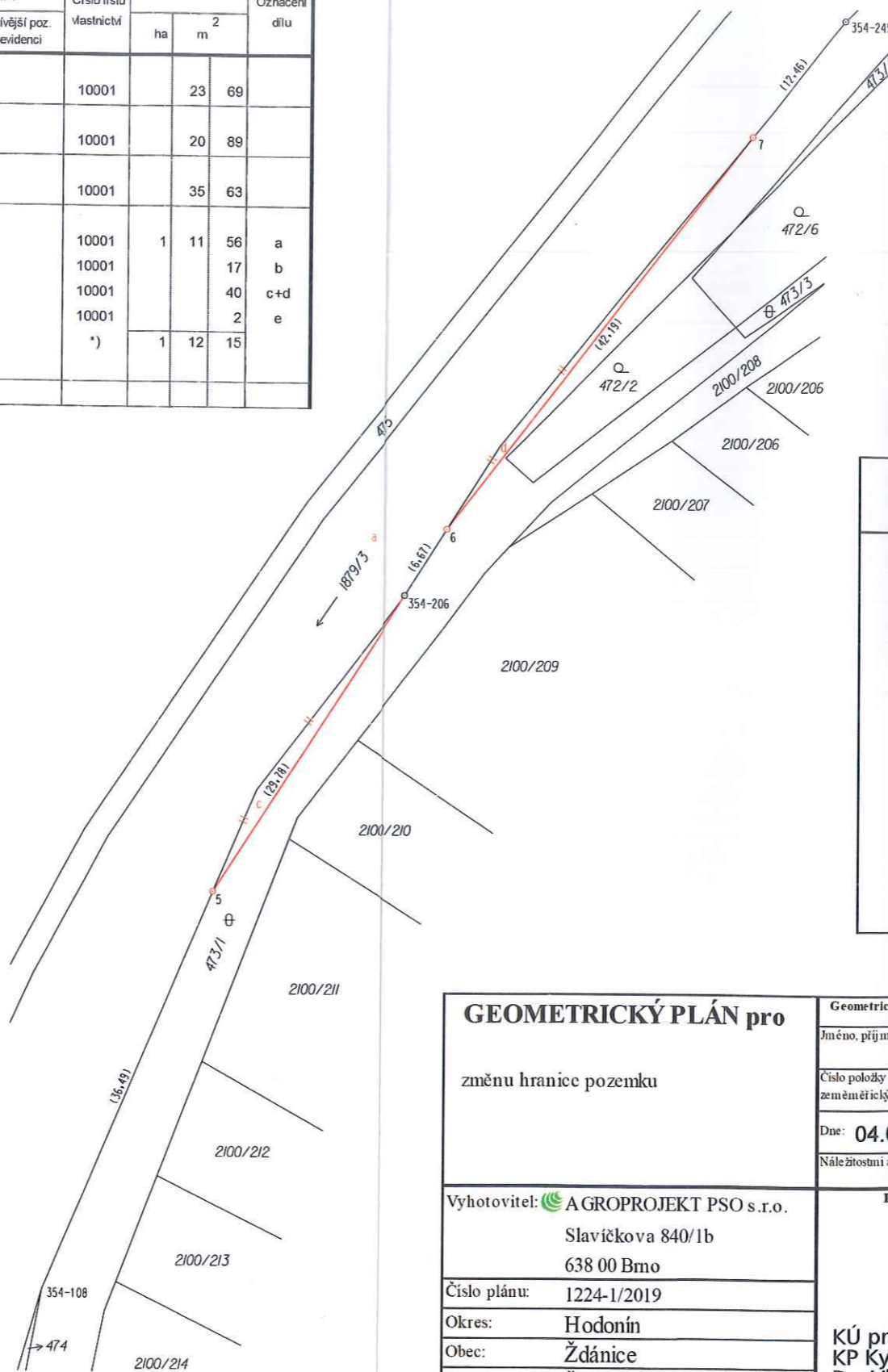
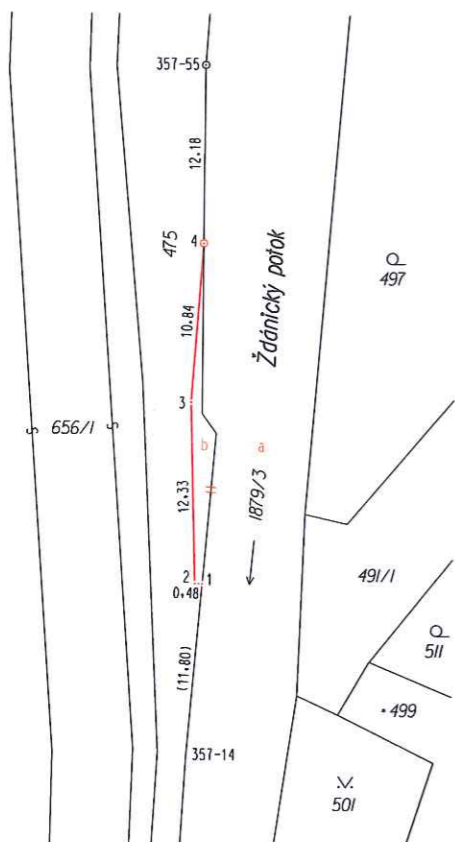
533/2

544/8

# VÝKAZ DOSAVADNÍHO A NOVÉHO STAVU ÚDAJŮ KATASTRU NEMOVITOSTÍ

Dosavadní stav				Nový stav											
Označení pozemku parc. číslem	Výměra parcely		Druh pozemku Způsob využití	Označení pozemku parc. číslem	Výměra parcely		Druh pozemku Způsob využití	Typ starby Způsob využití	Zpús. určení výměr	Porovnání se stavem evidence právních vztahů					
	ha	m <sup>2</sup>			ha	m <sup>2</sup>				Díl přechází z pozemku označeného v	Číslo listu vlastnictví	Výměra dílu		Označení dílu	
									katastru nemovitostí	dřívejší poz. evidenci		ha	m <sup>2</sup>		
450/1	23	72	ostatní ostatní om	450/1	23	69	ostatní ostatní om		2	450/1		10001	23	69	
473/1	21	29	ostatní neplodná p	473/1	20	89	ostatní neplodná p		0	473/1		10001	20	89	
475	35	80	ostatní ostatní om	475	35	63	ostatní ostatní om		2	475		10001	35	63	
1879/3	1	11	vodní tok umělý	1879/3	1	12	vodní tok umělý		2	1879/3		10001	1	11	56
										475		10001		17	b
										473/1		10001		40	c+d
										450/1		10001		2	e
										*)		1	12	15	
	1	92	37		1	92	37								

Poznámka: \*) rozdíl v součtu výměr v důsledku zaokrouhlení číselně určených výměr podle §82 odst. 2 katastrální vyhlášky.



## SEZNAM SOUŘADNIC (S-JTSK)

Číslo bodu	Souřadnice pro zápis do KN			Poznámka
	Y	X	Kód kvality	
350-105	569161.79	1178622.65	3	opěrná zeď
350-106	569166.51	1178629.70	3	kolík-pařez
354-108	569387.81	1178886.01	3	bet. sloup
354-206	569357.56	1178827.32	3	plastový znak
354-245	569320.38	1178778.59	3	plast. znak původní
357-14	569510.19	1179388.45	3	obrubník
357-55	569509.28	1179341.42	3	plast. znak původní
1	569509.20	1179376.69	3	most
2	569509.70	1179376.67	3	most
3	569510.06	1179364.34	3	obrubník
4	569509.30	1179353.54	3	plastový znak
5	569373.65	1178852.38	3	plastový znak
6	569353.99	1178821.69	3	plastový znak
7	569328.22	1178788.28	3	plastový znak
8	569163.91	1178626.70	3	opěrná zeď
9	569162.51	1178624.31	3	opěrná zeď

## GEOMETRICKÝ PLÁN pro

změnu hranice pozemku

Vyhotovitel: **AGROPROJEKT PSO s.r.o.**

Slavičkova 840/1b  
638 00 Bmo

Číslo plánu: 1224-1/2019

Okres: Hodonín

Obec: Ždánice

Kat. území: Ždánice

Mapový list: Bučovice 7-9/14, 7-9/31

Dosavadním vlastníkům pozemků byla poskytnuta možnost seznámit se v terénu s průběhem navrhovaných nových hranic, které byly označeny předepsaným způsobem:

Geometrický plán ověřil úředně oprávněný zeměměřičský inženýr:

Jméno, příjmení: **Ing. Vít Gazda**

Číslo položky seznamu úředně oprávněných  
zeměměřičských inženýrů: **2592/12**

Dne: **04.02.2019**

Číslo: **13/2019**

Náležitosti a přesnosti odpovídá právním předpisům.

Katastrální úřad souhlasí s očišlováním parcel.

Stejnopis ověřil úředně oprávněný zeměměřičský inženýr:

Jméno, příjmení: **Ing. Vít Gazda**

Číslo položky seznamu úředně oprávněných  
zeměměřičských inženýrů: **2592/12**

Dne: **25.02.2019**

Číslo: **2/2019**

Tento stejnopis odpovídá geometrickému plánu v elektronické podobě uloženému v dokumentaci katastrálního úřadu.

Ověření stejnopisu geometrického plánu v listinné podobě.

