

DODATEK č. 3 k PACHTOVNÍ SMLouvĚ č. 15N18/02

Smluvní strany:

Česká republika – Státní pozemkový úřad

sídlo: Husinecká 1024/11a, 130 00 Praha 3 – Žižkov

IČO: 01312774

DIČ: CZ 01312774

za který právně jedná Ing. Šárka Václavíková ředitelka Krajského pozemkového úřadu pro Karlovarský kraj, Chebská 48/73, 36006 Karlovy Vary

na základě oprávnění vyplývajícího z platného Podpisového řádu Státního pozemkového úřadu účinného ke dni právního jednání

bankovní spojení: Česká národní banka

číslo účtu: 130016-3723001/0710

(dále jen „propachtovatel“)

– na straně jedné –

a

MAVEX AGRO, spol. s r.o.

sídlo: Nebanice č.p. 30, Nebanice, PSC 350 02

IČO: 648 34 417

DIČ: CZ64834417

Zapsána v obchodním rejstříku vedeném Krajským soudem v Plzni, oddíl C, vložka 7601 osoby oprávněná jednat za právnickou osobu pan Ing. Zdeněk Roch a Ing. Pavel Novák, jednatelé společnosti

(dále jen „pachtýř“)

– straně druhé –

uzavírají tento dodatek č. 3 k pachtovní smlouvě č. 15N18/02 ze dne 2. 3. 2018, ve znění dodatku č. 2 ze dne 16. 5. 2018 (dále jen „smlouva“), kterým se mění předmět pachtu a výše ročního pachtovného

1. Na základě Čl. V smlouvy je pachtýř povinen platit propachtovateli roční pachtovné ve výši 48 052,- Kč (slovy: čtyřicetosmtisíc padesát dva korun českých).

2. Smluvní strany se dohodly na tom, že pachtovné specifikované v bodě 1. tohoto dodatku bude **zvýšeno** z důvodu rozšíření pachtu od 1. 5. 2019 na částku 48 777,- Kč (slovy: čtyřicetosmtisíc sedm set sedmdesát sedm korun českých).

obec	kat. území	druh evidence	parcela č.	výměra	druh pozemku
Cheb	Dolní Pelhřimov	KN/poszemkové	404/2 část	765 m ²	ostatní plocha
Milhostov	Milhostov	KN/poszemkové	196 část	638 m ²	ostatní plocha
Milhostov	Milhostov	KN/poszemkové	213 část	1624 m ²	ostatní plocha

Tuřany	Tuřany u Kynšperku nad Ohří	KN/pozemkové	423/1	473 m ²	ostatní plocha
Milhostov	Vackovec	KN/pozemkové	16 část	1052 m ²	ostatní plocha
Milhostov	Vackovec	KN/pozemkové	73 část	1820 m ²	orná půda

Nedílnou součástí tohoto dodatku jsou zákresy propachtovaných částí.

K 1. 10. 2019 je pachtýř povinen zaplatit částku **48 356,- Kč** (slovy: čtyřicet osm tisíc třicet a padesát šest korun českých).

3. Ostatní ustanovení smlouvy nejsou tímto dodatkem č. 3 dotčena.

4. Tento dodatek nabývá platnosti dnem podpisu smluvními stranami a účinnosti dnem **1. 5. 2019**, nejdříve však dnem uveřejnění v registru smluv dle ustanovení § 6 odst. 1 zákona č. 340/2015 Sb., o zvláštních podmínkách účinnosti některých smluv, uveřejňování těchto smluv a o registru smluv (zákon o registru smluv), ve znění pozdějších předpisů.

Uveřejnění tohoto dodatku v registru smluv zajistí propachtovatel.

5. Tento dodatek je vyhotoven ve dvou stejnopisech, z nichž každý má platnost originálu. Jeden stejnopis přebírá pachtýř a jeden je určen pro propachtovatele.

6. Smluvní strany po přečtení tohoto dodatku prohlašují, že s jeho obsahem souhlasí a že je shodným projevem jejich vážné a svobodné vůle, a na důkaz toho připojují své podpisy.

V Karlových Varech dne

STÁTNÍ POZEMKOVÝ ÚŘAD
Krajský pozemkový úřad pro Karlovarský kraj
Chebská 48/73
360 06 Karlovy Vary

.....
Ing. Šárka Václavíková
ředitelka Krajského pozemkového úřadu
pro Karlovarský kraj

propachtovatel

.....
MAVEX AGRO, spol. s r.o.
Ing. Zdeněk Roch
jednatel společnosti

.....
MAVEX AGRO, spol. s r.o.
Ing. Pavel Novák
jednatel společnosti

pachtýř

MAVEX AGRO
spol. s r.o. ©
Nebanice 30
350 02 Cheb

Za
...
podpis

Tento dodatek byl uveřejněn v registru smluv dle zákona č. 340/2015 Sb., o zvláštních podmínkách účinnosti některých smluv, uveřejňování těchto smluv a o registru smluv (zákon o registru smluv), ve znění pozdějších předpisů.

Datum registrace

ID smlouvy

ID verze

Registraci provedl *(uvést jméno a příjmení odpovědného zaměstnance)*

V dne

.....

podpis odpovědného zaměstnance



Výpočet pachtu k dodatku č. 3 pachtovní smlouvy č. 15N18/02

Datum tisku: 18.3.2019

Spočítáno k datu splátky: 1. 10. 2019

Vydané parcely:

Poznámka	Parcela	/	Díl	Skup.	Výměra [m ²]	Datum zahájení pachtu	Datum ukončení pachtu	Počet dní	Pacht [Kč]
----------	---------	---	-----	-------	--------------------------	-----------------------	-----------------------	-----------	------------

Celkem vydané parcely**Stávající parcely:**

Poznámka	Parcela	/	Díl	Skup.	Výměra [m ²]	Datum zahájení pachtu	Datum ukončení pachtu	Počet dní	Pacht [Kč]
----------	---------	---	-----	-------	--------------------------	-----------------------	-----------------------	-----------	------------

Katastr: Dlouhé Mosty

	82		2	2	1882	1.4.2018		365	174,31
--	----	--	---	---	------	----------	--	-----	--------

Celkem za katastr					1882				174,31
-------------------	--	--	--	--	------	--	--	--	--------

Katastr: Dolní Pelhřimov

část PB	404		2	2	765	1.5.2019		153	30,90
---------	-----	--	---	---	-----	----------	--	-----	-------

Celkem za katastr					765				30,90
-------------------	--	--	--	--	-----	--	--	--	-------

Katastr: Háje u Chebu

	1151		2	2	52319	1.4.2018		365	4 304,81
--	------	--	---	---	-------	----------	--	-----	----------

	1151		3	2	8058	1.4.2018		365	663,01
--	------	--	---	---	------	----------	--	-----	--------

	1155		4	2	235820	1.6.2018		365	19 403,27
--	------	--	---	---	--------	----------	--	-----	-----------

	1155		8	2	110904	1.6.2018		365	9 125,18
--	------	--	---	---	--------	----------	--	-----	----------

	1158		1	2	10259	1.6.2018		365	844,11
--	------	--	---	---	-------	----------	--	-----	--------

část	1170			2	2080	1.6.2018		365	171,14
------	------	--	--	---	------	----------	--	-----	--------

	1174			2	234	1.4.2018		365	19,25
--	------	--	--	---	-----	----------	--	-----	-------

	1177		3	2	24	1.6.2018		365	1,97
--	------	--	---	---	----	----------	--	-----	------

	1178		2	2	5831	1.6.2018		365	479,77
--	------	--	---	---	------	----------	--	-----	--------

Celkem za katastr					425529				35 012,51
-------------------	--	--	--	--	--------	--	--	--	-----------

Katastr: Chvoječná

	138		8	2	36	1.6.2018		365	4,51
--	-----	--	---	---	----	----------	--	-----	------

	264		7	2	49178	1.6.2018		365	6 156,10
--	-----	--	---	---	-------	----------	--	-----	----------

	264		8	2	899	1.6.2018		365	112,54
--	-----	--	---	---	-----	----------	--	-----	--------

Celkem za katastr					50113				6 273,15
-------------------	--	--	--	--	-------	--	--	--	----------

Katastr: Jindřichov u Tršnic

	341			2	1453	1.4.2018		365	178,37
--	-----	--	--	---	------	----------	--	-----	--------

Celkem za katastr					1453				178,37
-------------------	--	--	--	--	------	--	--	--	--------

Katastr: Loužek

	558		1	2	35081	1.4.2018		365	4 900,82
--	-----	--	---	---	-------	----------	--	-----	----------

Celkem za katastr					35081				4 900,82
-------------------	--	--	--	--	-------	--	--	--	----------

Výpočet pachtu k dodatku č. 3 pachtovní smlouvy č. 15N18/02

Datum tisku: 18.3.2019

Spočítáno k datu splátky: 1. 10. 2019

Příloha pacht.
Variabilní
Dat.**Katastr: Lužná u Františkových Lázní**

část	500	2	2	333	1.4.2018	365	41,47
Celkem za katastr				333			41,47

Katastr: Milhostov

část PB	196		2	638	1.5.2019	153	31,30
část PB	213		2	1624	1.5.2019	153	79,67
Celkem za katastr				2262			110,97

Katastr: Mostek u Křižovatky

	1	2	2	1361	1.6.2018	365	160,49
Celkem za katastr				1361			160,49

Katastr: Potočiště

část	405	3	2	450	1.6.2018	365	62,67
Celkem za katastr				450			62,67

Katastr: Tuřany u Kynšperku nad Ohří

	423	1	2	473	1.5.2019	153	24,51
Celkem za katastr				473			24,51

Katastr: Vackovec

část PB	16		2	1052	1.5.2019	153	50,45
část	27		2	73	1.4.2018	365	8,35
část	31	3	2	1247	1.4.2018	365	142,66
	37		2	631	1.4.2018	365	72,19
část PB	73		2	1820	1.5.2019	153	87,28
Celkem za katastr				4823			360,92

Katastr: Žirovice

	697	1	2	1063	1.6.2018	365	119,97
	698		2	1899	1.6.2018	365	214,32
	705		2	6119	1.6.2018	365	690,59
Celkem za katastr				9081			1 024,88

Celkem stávající parcely 533606 48 355,98**Celkem 48 356**

Příloha pachtovní smlouvy č. 15N18/02

Variabilní symbol: 1511802 Uzavřeno: 2.3.2018 Roční pacht: **48 777 Kč**
Datum tisku: 18.3.2019 Účinná od: 1.4.2018

Pachtýři:

Název	Adresa
MAVEX AGRO, spol. s r.o.	Nebanice č.p. 30, 35002 Nebanice

Nemovitosti:

Pozn.	Parcela	/	Díl	Skp.	Kult.	Číslo LV	Typ sazby	Cena [Kč]	Výměra [m ²]	%	Pacht [Kč]
Katastr: Dlouhé Mosty											
	82		2		2	14	10002 pc/ha	42 100	1 882	2,2	174,31
Celkem za katastr									1 882		174,31
Katastr: Dolní Pelhřimov											
část PB	404		2		2	14	10002 pc/ha	43 800	765	2,2	73,72
Celkem za katastr									765		73,72
Katastr: Háje u Chebu											
	1151		2		2	2	10002 pc/ha	37 400	52 319	2,2	4 304,81
	1151		3		2	2	10002 pc/ha	37 400	8 058	2,2	663,01
	1155		4		2	7	10002 pc/ha	37 400	235 820	2,2	19 403,27
	1155		8		2	7	10002 pc/ha	37 400	110 904	2,2	9 125,18
	1158		1		2	2	10002 pc/ha	37 400	10 259	2,2	844,11
část	1170				2	14	10002 pc/ha	37 400	2 080	2,2	171,14
	1174				2	14	10002 pc/ha	37 400	234	2,2	19,25
	1177		3		2	7	10002 pc/ha	37 400	24	2,2	1,97
	1178		2		2	14	10002 pc/ha	37 400	5 831	2,2	479,77
Celkem za katastr									425 529		35 012,51
Katastr: Chvoječná											
	138		8		2	2	10002 pc/ha	56 900	36	2,2	4,51
	264		7		2	2	10002 pc/ha	56 900	49 178	2,2	6 156,10
	264		8		2	2	10002 pc/ha	56 900	899	2,2	112,54
Celkem za katastr									50 113		6 273,15
Katastr: Jindřichov u Tršnic											
	341				2	11	10002 pc/ha	55 800	1 453	2,2	178,37
Celkem za katastr									1 453		178,37
Katastr: Loužek											
	558		1		2	2	10002 pc/ha	63 500	35 081	2,2	4 900,82
Celkem za katastr									35 081		4 900,82

Příloha pachtovní smlouvy č. 15N18/02

Variabilní symbol: 1511802 Uzavřeno: 2.3.2018 Roční pacht: **48 777 Kč**
Datum tisku: 18.3.2019 Účinná od: 1.4.2018

Pozn.	Parcela	/	Díl	Skp.	Kult.	Číslo LV	Typ sazby	Cena [Kč]	Výměra [m ²]	%	Pacht [Kč]	
Katastr: Lužná u Františkových Lázní												
část	500		2		2	10002	pc/ha	56 600	333	2,2	41,47	
Celkem za katastr									333		41,47	
Katastr: Milhostov												
část PB	196			2	14	10002	pc/ha	53 200	638	2,2	74,67	
část PB	213			2	14	10002	pc/ha	53 200	1 624	2,2	190,07	
Celkem za katastr									2 262		264,74	
Katastr: Mostek u Křižovatky												
	1		2		2	7	10002	pc/ha	53 600	1 361	2,2	160,49
Celkem za katastr									1 361		160,49	
Katastr: Potočiště												
část	405		3		2	2	10002	pc/ha	63 300	450	2,2	62,67
Celkem za katastr									450		62,67	
Katastr: Tuřany u Kynšperku nad Ohří												
	423		1		2	14	10002	pc/ha	56 200	473	2,2	58,48
Celkem za katastr									473		58,48	
Katastr: Vackovec												
část PB	16			2	14	10002	pc/ha	52 000	1 052	2,2	120,35	
část	27			2	14	10002	pc/ha	52 000	73	2,2	8,35	
část	31		3		2	14	10002	pc/ha	52 000	1 247	2,2	142,66
	37			2	14	10002	pc/ha	52 000	631	2,2	72,19	
část PB	73			2	2	10002	pc/ha	52 000	1 820	2,2	208,21	
Celkem za katastr									4 823		551,76	
Katastr: Žirovice												
	697		1		2	7	10002	pc/ha	51 300	1 063	2,2	119,97
	698			2	14	10002	pc/ha	51 300	1 899	2,2	214,32	
	705			2	2	10002	pc/ha	51 300	6 119	2,2	690,59	
Celkem za katastr									9 081		1 024,88	
Celkem									533 606		48 777	

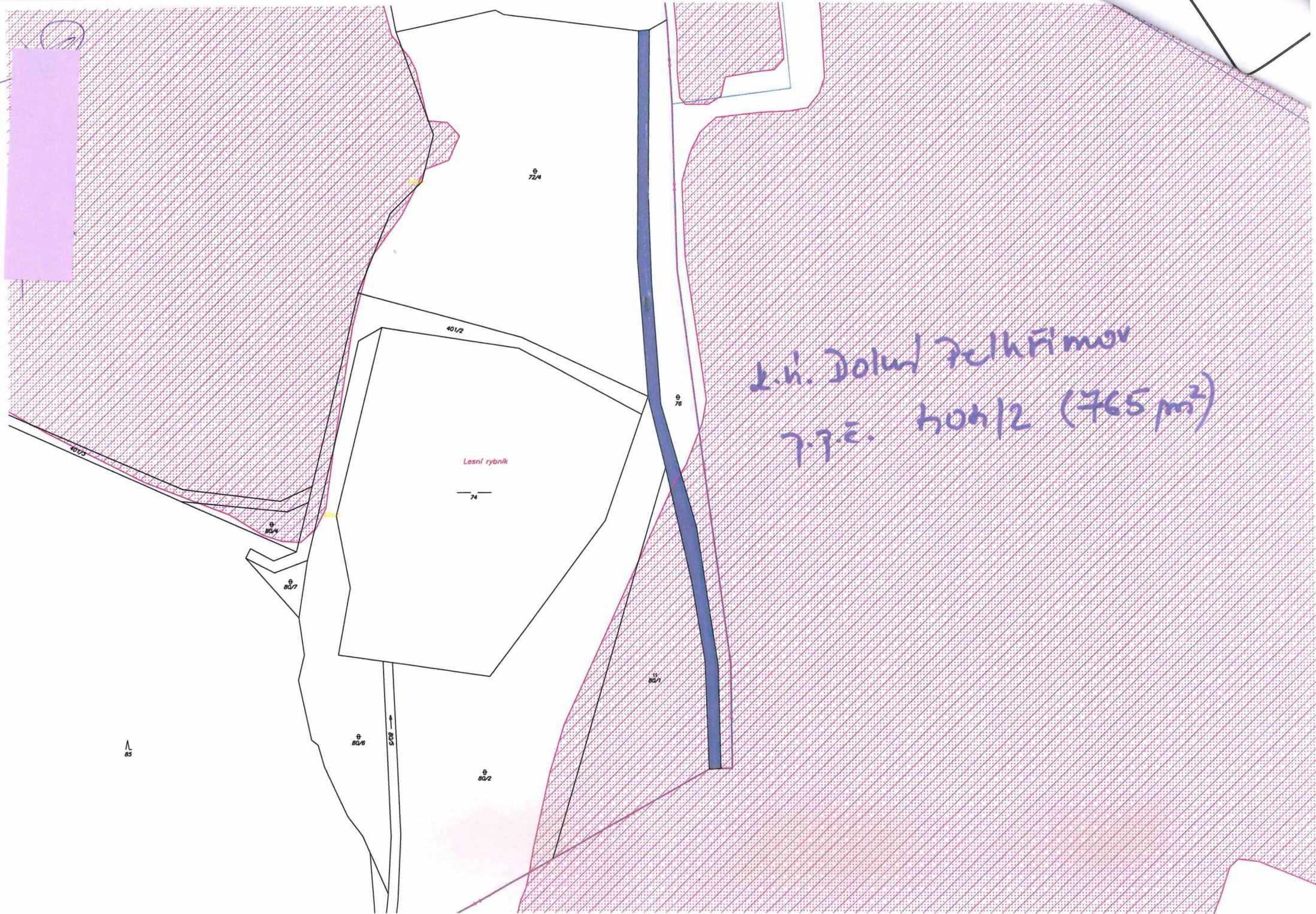
Vysvětlivky k typu sazby:

ha...za hektar

jdn...za jednotku

pc/ha...průměrná cena za hektar

m²...za m²



672/4

40/2

Lesní rybník

74

678

80/1

80/4

80/7

80/6

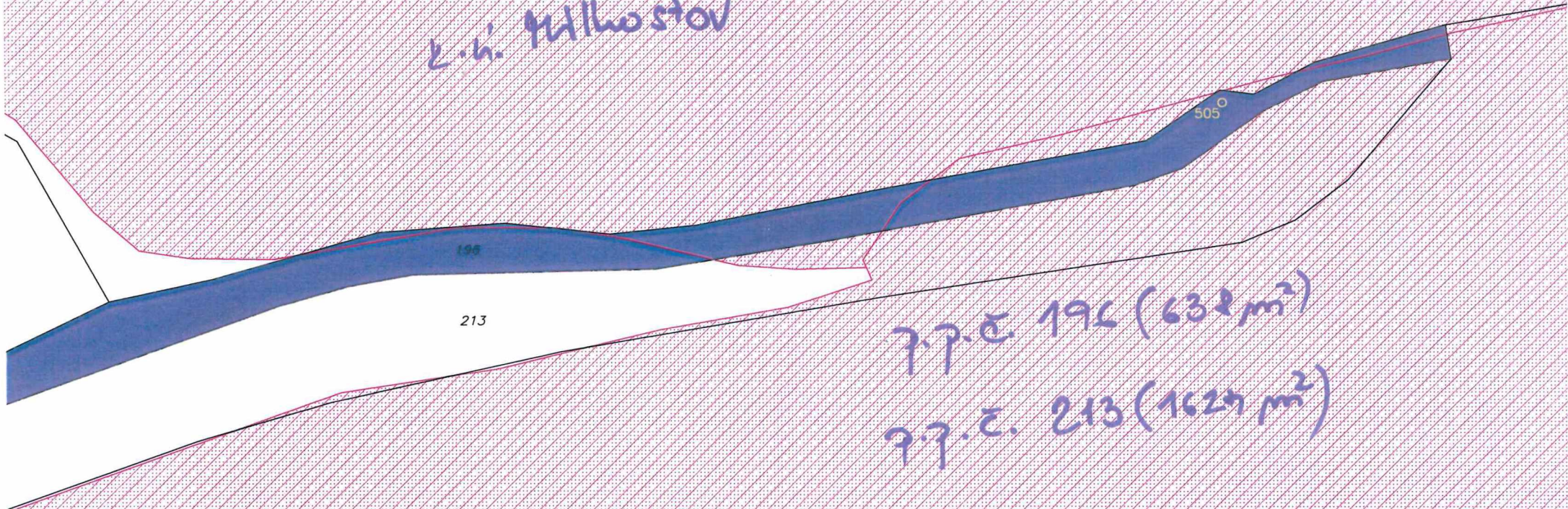
80/2

80/3

25

L. h. Dolný Pech Fimov
7.7.2. 604/2 (765 m²)

z.h. Mlýnský



196

213

505

z.p.č. 196 (632 m²)

z.p.č. 213 (1624 m²)

Stupice

30 říjen 1910

472/2

472/1

II
479/1

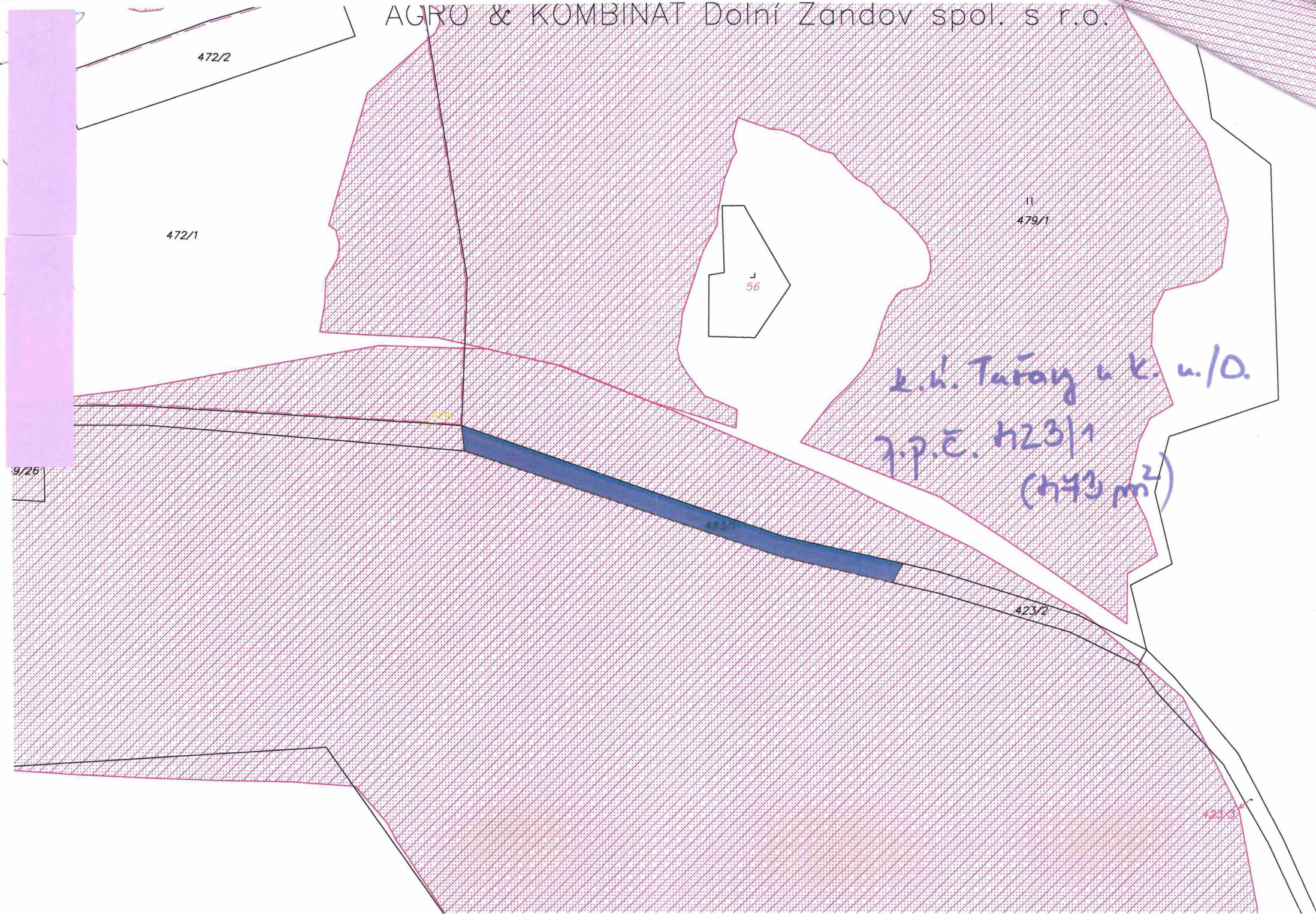
J
56

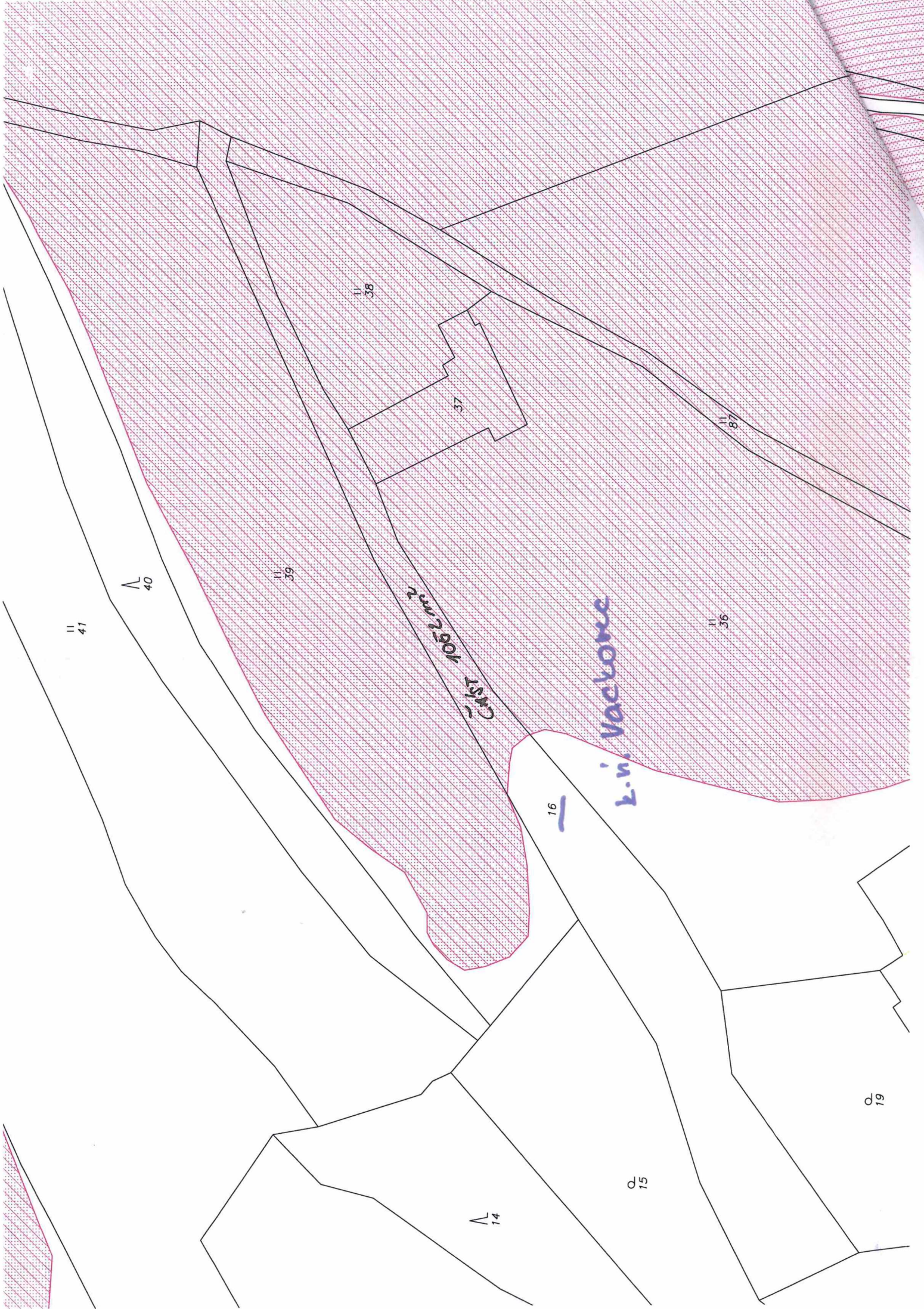
k.h. Taraj u k. u./O.
ř.p.č. 423/1
(443 m²)

9/26

423/2

423/3





11
41

11
40

11
39

11
38

37

11
36

11
87

C/ST
1052 m

16

L.N. Vackone

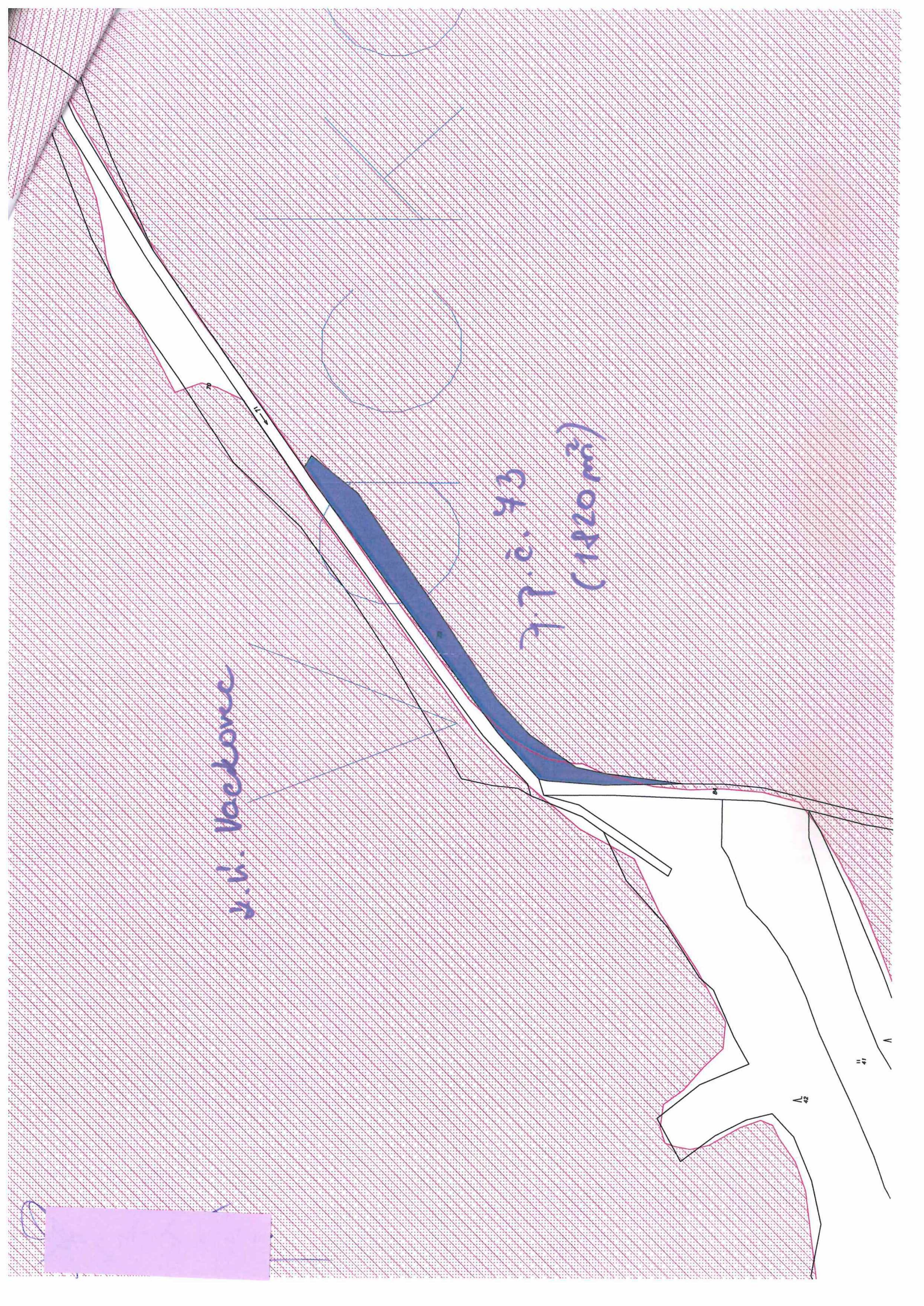
14

15

19

U. V. Vackovic

77.č. 43
(1820 m²)



VÝPIS Z KATASTRU NEMOVITOSTÍ - KatastrNVE

k datu: 1.2.2019

18.3.2019 15:00:16

Okres: 3402 Cheb
Kat.území: 636568 Dolní PelhřimovObec: 554481 Cheb
List vlastnictví: 10002

Vlastník, jiný oprávněný	Identifikátor	Podíl
<i>Vlastnické právo</i>		
Státní pozemkový úřad, Čast obce: Žižkov Husinecká 1024/11a-Praha, 13000	1312774	1/1
Česká republika	1/1	1/1
Správa nemovitostí ve vlastnictví státu		

B Nemovitosti

Pozemky

Parcela	Výměra [m2]	Druh pozemku	Způsob využití	Způsob ochrany
---------	-------------	--------------	----------------	----------------

Katastr nemovitostí - pozemkové

404/2	1806	ostat.pl.	ostat.komunikace	
-------	------	-----------	------------------	--

B1 Jiná práva - Bez zápisu

C Omezení vlastnického práva - Bez zápisu

D Jiné zápisy - Bez zápisu

E Nabývací tituly a jiné podklady k zápisu

Listina

1 Rozhodnutí pozemkového úřadu o výměně vlastnických práv v pozemkové úpravě PÚ/2856/1.1.
-202 Z-3563/2001 Řízení ukončeno

Pro: Česká republika RC/IC:1/1

1 Ohlášení příslušnosti hospodařit s majet. státu (§4 zák.č.503/2012Sb.) 010213/1.1.
/OMV/1 Z-695/2013 Řízení ukončeno

Pro: Státní pozemkový úřad, Husinecká 1024/11a-Praha, 13000 RC/IC:1312774

F Vztah bonitovaných půdně ekologických jednotek (BPEJ) k parcelám - Bez zápisu

VÝPIS Z KATASTRU NEMOVITOSTÍ - KatastrNVF

k datu: 1

18.3.2019

Okres: 3402 Cheb
Kat.území: 694819 Milhostov

Obec: 554651 Milhostov
List vlastnictví: 10002

Okres: 3402
Kat.území: 694819
Vlast: VI-

A	Vlastník, jiný oprávněný	Identifikátor	Podíl
	Vlastnické právo Státní pozemkový úřad, Cast obce: Žižkov Husinecká 1024/11a-Praha, 13000	1312774	1/1
	Česká republika	1/1	1/1

Správa nemovitostí ve vlastnictví státu

B Nemovitosti

Pozemky

Parcela	Výměra [m2]	Druh pozemku	Způsob využití	Způsob ochrany
---------	-------------	--------------	----------------	----------------

Katastr nemovitostí - pozemkové

196	2666	ostat.pl.	ostat.komunikace	
-----	------	-----------	------------------	--

B1 Jiná práva - Bez zápisu

C Omezení vlastnického práva - Bez zápisu

D Jiné zápisy - Bez zápisu

E Nabývací tituly a jiné podklady k zápisu

Listina

1 Ohlášení příslušnosti hospodařit s majet. státu (§4 zák.č.503/2012Sb.) 010213/1.1.
/OMV/1 Z-695/2013 Řízení ukončeno

Pro: Státní pozemkový úřad, Husinecká 1024/11a-Praha, 13000 RC/IC:1312774

F Vztah bonitovaných půdně ekologických jednotek (BPEJ) k parcelám - Bez zápisu

VÝPIS Z KATASTRU NEMOVITOSTÍ - KatastrNVE

k datu: 1.2.2019

18.3.2019 15:01:28

Okres: 3402 Cheb
t.území: 694819 MilhostovObec: 554651 Milhostov
List vlastnictví: 10002

Vlastník, jiný oprávněný	Identifikátor	Podíl
<i>Vlastnické právo</i>		
Státní pozemkový úřad, Cast obce:Žižkov Husinecká 1024/11a-Praha, 13000	1312774	1/1
Česká republika	1/1	1/1

Správa nemovitostí ve vlastnictví státu

B Nemovitosti

Pozemky

Parcela	Výměra [m2]	Druh pozemku	Způsob využití	Způsob ochrany
---------	-------------	--------------	----------------	----------------

Katastr nemovitostí - pozemkové

213	5159	ostat.pl.	jiná plocha	
-----	------	-----------	-------------	--

B1 Jiná práva - Bez zápisu

C Omezení vlastnického práva - Bez zápisu

D Jiné zápisy - Bez zápisu

E Nabývací tituly a jiné podklady k zápisu

Listina

1 Ohlášení příslušnosti hospodařit s majet. státu (§4 zák.č.503/2012Sb.) 010213/1.1.
/OMV/1 Z-695/2013 Řízení ukončeno

Pro: Státní pozemkový úřad, Husinecká 1024/11a-Praha, 13000 RC/IC:1312774

F Vztah bonitovaných půdně ekologických jednotek (BPEJ) k parcelám - Bez zápisu

VÝPIS Z KATASTRU NEMOVITOSTÍ - KatastrNVF

k datu: 1.2.
18.3.2019 15

Okres:
Kat.území:
Vlasť

Okres: 3402 Cheb
Kat.území: 771830 Tuřany u

Obec: 539619 Tuřany
List vlastnictví: 10002

A	Vlastník, jiný oprávněný	Identifikátor	Podíl
	Vlastnické právo		
	Státní pozemkový úřad, Cast obce:Žiřkov Husinecká 1024/11a-Praha, 13000	1312774	1/1
	Česká republika	1/1	1/1

Správa nemovitostí ve vlastnictví státu

B Nemovitosti

Pozemky

Parcela	Výměra [m2]	Druh pozemku	Způsob využití	Způsob ochrany
---------	-------------	--------------	----------------	----------------

Katastr nemovitostí - pozemkové

423/1	473	ostat.pl.	ostat.komunikace	
-------	-----	-----------	------------------	--

B1 Jiná práva - Bez zápisu

C Omezení vlastnického práva - Bez zápisu

D Jiné zápisy - Bez zápisu

E Nabývací tituly a jiné podklady k zápisu

Listina

1 Ohlášení příslušnosti hospodařit s majet. státu (§4 zák.č.503/2012Sb.) 010213/1.1.
/OMV/1 Z-695/2013 Řízení ukončeno

Pro: Státní pozemkový úřad, Husinecká 1024/11a-Praha, 13000 RC/IC:1312774

F Vztah bonitovaných půdně ekologických jednotek (BPEJ) k parcelám - Bez zápisu

VÝPIS Z KATASTRU NEMOVITOSTÍ - KatastrN VF

k datu: 1.1.2019

11.2.2019 14:10:06

Okres: 3402 Cheb
at.území: 694827 VackovecObec: 554651 Milhostov
List vlastnictví: 10002

A	Vlastník, jiný oprávněný	Identifikátor	Podíl
	Vlastnické právo		
	Státní pozemkový úřad, Cast obce: Žižkov Husinecká 1024/11a-Praha, 13000	1312774	1/1
	Česká republika	1/1	1/1

Správa nemovitostí ve vlastnictví státu

B Nemovitosti

Pozemky

Parcela	Výměra [m2]	Druh pozemku	Způsob využití	Způsob ochrany
Katastr nemovitostí - pozemkové				
16	3427	ostat.pl.	ostat.komunikace	

B1 Jiná práva - Bez zápisu

C Omezení vlastnického práva - Bez zápisu

D Jiné zápisy - Bez zápisu

E Nabývací tituly a jiné podklady k zápisu

Listina

1 Ohlášení příslušnosti hospodařit s majet. státu (§4 zák.č.503/2012Sb.) 010213/1.1.
/OMV/1 Z-695/2013 Řízení ukončeno

Pro: Státní pozemkový úřad, Husinecká 1024/11a-Praha, 13000 RC/IC:1312774

F Vztah bonitovaných půdně ekologických jednotek (BPEJ) k parcelám - Bez zápisu

VÝPIS Z KATASTRU NEMOVITOSTÍ - KatastrNVE

k d+... 1 2 2010

Okres: 3402 Cheb
Kat.území: 694827 VackovecObec: 554651 Milhos
List vlastnictví: 10002STÁTNÍ POZEMKOVÝ ÚŘAD
Krajský pozemkový úřad pro Karlovarský kraj
Č.ú. 48/73
23100 Karlovy Vary

④

A	Vlastník, jiný oprávněný	Identifikátor	
	Vlastnické právo		
	Státní pozemkový úřad, Cast obce: Žižkov Husinecká 1024/11a-Praha, 13000	1312774	1/1
	Česká republika	1/1	1/1
	Správa nemovitostí ve vlastnictví státu		

B Nemovitosti

Pozemky

Parcela	Výměra [m2]	Druh pozemku	Způsob využití	Způsob ochrany
Katastr nemovitostí - pozemkové				
73	2236	orná půda		zemědělský půdní fond

B1 Jiná práva - Bez zápisu

C Omezení vlastnického práva - Bez zápisu

D Jiné zápisy - Bez zápisu

E Nabývací tituly a jiné podklady k zápisu

Listina

1 Smlouva směnná

V-9513/2018 Řízení ukončenc

Pro: Státní pozemkový úřad, Husinecká 1024/11a-Praha, 13000 RC/IC:1312774

1 Smlouva směnná

V-9513/2018 Řízení ukončenc

Pro: Česká republika RC/IC:1/1

F Vztah bonitovaných půdně ekologických jednotek (BPEJ) k parcelám

Parcela	Výměra	Kód bpej
73	2236	54702
Výměra celkem	2236	