



EVROPSKÁ UNIE  
Evropský fond pro regionální rozvoj  
Operační program Životní prostředí




STÁTNÍ FOND  
ŽIVOTNÍHO PROSTŘEDÍ  
ČESKÉ REPUBLIKY

## PROVÁDĚCÍ SMLOUVA (SMLOUVA)


K rámcové smlouvě č. S-0453/DOP/2017 ze dne 6.3.2017 na projektové práce staveb pozemních komunikací ve vlastnictví Středočeského kraje, včetně výkonu inženýrské činnosti a autorského dozoru

(č. smlouvy objednatele: S-0802/DOP/2019, č. smlouvy zhotovitele: 18NO00019)

### mezi

objednatel: **Středočeský kraj**  
se sídlem: Zborovská 81/11, 150 21 Praha 5  
zastoupeným: Martinem Hermanem, radním pro oblast investic  
a veřejných zakázek  
IČO: 70891095 DIČ: CZ70891095  
Bankovní spojení: PPF banka, a.s.,  
Číslo účtu:   
Osoba oprávněná jednat  
ve věcech smluvních: Martin Herman, radní pro oblast investic  
a veřejných zakázek  
Osoba oprávněná jednat  
ve věcech technických: Bc. Zdeněk Dvořák, ředitel Krajské správy a údržby silnic  
Středočeského kraje, příspěvková organizace  
(dále jen „objednatel“) na straně jedné

### a

zhotovitelem: **Sdružení NOVA**  
**zastoupené vedoucím společníkem NOVÁK & PARTNER, s.r.o.**  
se sídlem: V Olšinách 2300/75, 100 00 Praha 10  
zastoupeným: ing. Františkem Hanušem, jednatelem  
bankovní spojení: Raiffeisenbank a.s., č.   
IČ: 48585955  
DIČ: CZ48585955  
údaj o zápisu v obchodním rejstříku nebo v jiné evidenci: u Městského soudu v Praze, oddíl  
C, vložka 17849  
další společník Valbek, spol. s r.o.  
se sídlem: Vaňurova 505/17, 460 01 Liberec  
IČ: 48266230  
údaj o zápisu v obchodním rejstříku nebo v jiné evidenci: u Krajského soudu v Ústí n. Labem,  
oddíl C, vložka 4487  
(dále jen „zhotovitel“) na straně druhé

uzavírají níže uvedeného dne, měsíce a roku tuto



## Prováděcí smlouvu

### Článek I.

#### Předmět smlouvy

1. Zhotovitel se zavazuje provést pro objednatele na vlastní nebezpečí a odpovědnost dílo, včetně poskytování souvisejících služeb (dále jen „plnění“), a to dle zadání objednatele v tomto rozsahu a členění:

Zpracování projektové dokumentace k akci „II/116 Hostim a Nižbor a II/201 Višňová - Nezabudice, nestabilní skalní masiv“ rozsahu zpracování:

- a) Dokumentace k územnímu rozhodnutí včetně všech souvisejících průzkumů (zaměření, předběžný geotechnický průzkum dle TP 76, apod.)
- b) Dokumentace ke stavebnímu povolení včetně všech souvisejících průzkumů (akt. zaměření, podrobný geotechnický průzkum dle TP 76, apod.)
- c) Projektové dokumentace pro provedení stavby v rozsahu vyhlášky č. 69/2016 Sb., kterou se stanoví podrobnosti vymezení předmětu veřejné zakázky na stavební práce a rozsah soupisu stavebních prací, dodávek a služeb s výkazem výměr, ve znění pozdějších předpisů a dotačního programu SFŽP (viz čl. IV. Odst. 3 smlouvy)
- d) Výkonu inženýrské činnosti k podání žádosti o územní rozhodnutí v rozsahu uvedeném v obchodních podmínkách Rámcové smlouvy
- e) Výkonu inženýrské činnosti k podání žádosti o vydání stavebního povolení včetně majetkoprávní přípravy stavby v rozsahu uvedeném v obchodních podmínkách Rámcové smlouvy
- f) Technická pomoc objednateli v rozsahu:
  - Technické pomoci objednateli při výběrovém řízení na zhotovitele stavby, tj. při zpracování odpovědí na dotazy uchazečů a dodatečných úpravách zadávací dokumentace stavby
  - Výkon autorského dozoru na stavbě

Podrobná specifikace předmětu plnění tvoří přílohu č. 1 této smlouvy.

2. Zhotovitel je při realizaci této smlouvy vázán zejména následujícími technickými podmínkami:

- Technická specifikace předmětu díla

Technické podmínky tvoří přílohu č. 1 této smlouvy.

3. Objednatel se zavazuje řádně dokončené plnění převzít a zhotoviteli zaplatit dohodnutou cenu podle této smlouvy.

4. Právní vztahy mezi smluvními stranami touto smlouvou neupravené se řídí Rámcovou smlouvou číslo S-0453/DOP/2017 uzavřenou dne 6.3.2017 (dále jen „**Rámcová smlouva**“).



## Článek II.

### Cena za dílo

1. Za řádnou realizaci této smlouvy náleží zhotoviteli cena ve výši stanovené jako součet cen jednotlivých dílčích činností, tj.:

a. Zpracování projektové dokumentace v rozsahu uvedeném v čl. I., odst. 1. Smlouvy

b. Dokumentace k územnímu rozhodnutí

bez DPH: 667 800,00 Kč

DPH: 140 238,00 Kč

včetně DPH: 808 038,00 Kč

c. Dokumentace ke stavebnímu povolení

bez DPH: 700 000,00 Kč

DPH: 147 000,00 Kč

včetně DPH: 847 000,00 Kč

d. Projektová dokumentace pro provedení stavby

bez DPH: 328 600,00 Kč

DPH: 69 006,00 Kč

včetně DPH: 397 606,00 Kč

e. Výkon inženýrské činnosti k územnímu rozhodnutí

bez DPH: 238 000,00 Kč

DPH: 49 980,00 Kč

včetně DPH: 287 980,00 Kč

f. Výkon inženýrské činnosti ke stavebnímu povolení včetně majetkoprávní přípravy stavby

bez DPH: 418 700,00 Kč

DPH: 87 927,00 Kč

včetně DPH: 506 627,00 Kč

g. Technická pomoc objednateli v rozsahu uvedeném v příloze č. 2 Smlouvy

bez DPH: 700,- Kč / za 1 hodinu poskytování těchto služeb

DPH: 147,- Kč / za 1 hodinu poskytování těchto služeb

včetně DPH: 847,- Kč / za 1 hodinu poskytování těchto služeb

<b>Cena celkem bez DPH</b>	<b>2 447 400,00 Kč</b>	(předp. rozsah TP 69 hod)
<b>DPH</b>	<b>513 954,00 Kč</b>	
<b>Cena celkem vč. DPH</b>	<b>2 961 354,00 Kč</b>	

Podrobná specifikace ceny tvoří přílohu č. 2 této smlouvy.



2. Cena byla zhotovitelem nabídnuta a stranami sjednána v souladu s podmínkami uvedenými v Rámcové smlouvě.
3. Objednatel uhradí cenu v souladu s platebními podmínkami uvedenými v Rámcové smlouvě.
4. Kontaktní osobou objednatele ve věcech technických a fakturace (osobou příslušnou k pokynům, převzetí, schválení nebo připomínek ve smyslu Zvláštních obchodních podmínek Rámcové smlouvy včetně přílohy C) je Ing. Aleš Čermák, MBA, e-mail: [ales.cermak@stredocesky.cz](mailto:ales.cermak@stredocesky.cz)
5. Faktury, odsouhlasené kontaktní osobou objednatele ve věcech technických a řádně označené názvem akce a číslem smlouvy budou doručeny na adresu objednatele.

### **Článek III.**

#### **Doba a místo plnění**

1. Smluvní strany sjednávají dobu plnění následujícím způsobem:  
zahájení prací: ihned po podpisu smlouvy  
specifikace případných etap:  
Koncept DUR – do 10 měsíců od podpisu smlouvy  
Čistopis DUR – do 2 týdnů od schválení čistopisu DUR objednatelem  
Podání žádosti o vydání ÚR – do 2 měsíců od schválení konceptu DUR objednatelem  
Koncept DSP – do 2 měsíců od vydání pravomocného ÚR  
Čistopis DSP – do 2 týdnů od schválení konceptu DSP objednatelem  
Podání žádosti o vydání SP – do 2 měsíců od schválení čistopisu DSP  
PDPS – do 1 měsíce od vydání pravomocného SP nebo písemné výzvy Objednatelem  
k zahájení plnění na této dílčí části služeb  
Technická pomoc – výkon AD – v průběhu stavby  
Technická pomoc – ostatní – dle potřeb objednatele
2. Smluvní strany sjednávají místo plnění takto: Středočeský kraj

### **Článek IV.**

#### **Podmínky provádění díla**

1. Zhotovitel bere na vědomí, že plnění může být financováno z Dotace SFŽP. Zhotovitel se proto zavazuje poskytovat plnění rovněž v souladu s aktuálními požadavky poskytovatele dotace.
2. Ostatní podmínky, za kterých bude plněna smlouva, jsou následující (podmínky nad rámec stanovený v Rámcové smlouvě):  
Aktuální podmínky pro poskytování dotací ze Státního fondu životního prostředí, tak, aby byly ze strany objednatele zachovány všechny podmínky, k jejichž splnění se v návaznosti na



EVROPSKÁ UNIE  
Evropský fond pro regionální rozvoj  
Operační program Životní prostředí



STÁTNÍ FOND  
ŽIVOTNÍHO PROSTŘEDÍ  
ČESKÉ REPUBLIKY

přijetí dotace zavázal (zhotovitel je zejména povinen dohlížet na soulad realizace díla se zveřejněnými pravidly poskytovatele dotace, např. na <http://www.opzp.cz/> Prioritní osa č. 1 byly v době před zahájením zadávacího řízení na uzavření Rámcové smlouvy zveřejněny výzvy SFŽP a zároveň také Obecná Pravidla a Specifická Pravidla pro žadatele a příjemce SFŽP pro specifický cíl 1.3. a dle pokynů objednatele.

## **Článek V. Další ustanovení**

Zhotovitel souhlasí dle § 2 písm. e) zákona č. 320/2001 Sb., o finanční kontrole ve veřejné správě a o změně některých zákonů (zákon o finanční kontrole), ve znění pozdějších předpisů, s výkonem kontroly této smlouvy. Zhotovitel souhlasí se vstupem všech kontrolních orgánů (objednatele, Centra pro regionální rozvoj ČR, Ministerstva pro místní rozvoj ČR, Ministerstva financí ČR, Ministerstva životního prostředí, orgánů strukturálních fondů EU, Evropské komise, Evropského účetního dvora, Nejvyššího kontrolního úřadu, finančních úřadů apod.) do svých objektů, ve kterých se realizuje předmět této smlouvy. Dále se zhotovitel zavazuje předložit ke kontrole kontrolním orgánům veškerou provozní a účetní evidenci, která se týká předmětu této smlouvy. Tato evidence musí být archivována v souladu s požadavky zákona č. 563/1991 Sb., o účetnictví, ve znění pozdějších předpisů a zákona č. 586/1992 Sb., o daních z příjmů, ve znění pozdějších předpisů, a to po dobu 10 let ode dne poskytnutí služeb dle této smlouvy. Zhotovitel se zavazuje poskytovat příslušným orgánům ve stanovených termínech úplné, pravdivé informace a dokumentaci související s touto smlouvou. V případě, že část předmětu této smlouvy zhotovitel plní prostřednictvím jiných subjektů, je povinen smluvně zajistit, aby i tyto subjekty podléhaly povinnostem uvedeným v tomto článku smlouvy, pokud tak neučiní, bude odpovídat objednateli za jejich nesoučinnost sám. Tuto povinnost má zhotovitel i v případě dodavatelských subjektů.



EVROPSKÁ UNIE  
Evropský fond pro regionální rozvoj  
Operační program Životní prostředí



STÁTNÍ FOND  
ŽIVOTNÍHO PROSTŘEDÍ  
ČESKÉ REPUBLIKY

## Článek VI.

### Závěrečná ustanovení

1. Tato smlouva nabývá platnosti dnem jejího podpisu oběma smluvními stranami a účinnosti dnem jejího uveřejnění v registru smluv, které provede objednatel.
2. Tuto smlouvu je možno ukončit za podmínek stanovených v Rámcové smlouvě.
3. Přílohu této smlouvy tvoří:
  1. Technická specifikace;
  2. Podrobná specifikace ceny - soupis služeb.
4. Smlouva je vyhotovena v 5 vyhotoveních, z nichž objednatel obdrží 3 a zhotovitel 2.
5. Smluvní strany prohlašují, že smlouvu uzavírají svobodně a vážně a že považují její obsah za určitý a srozumitelný, na důkaz čehož připojují níže své podpisy.

V Praze dne 28 -03- 2019

V Praze dne 20.3.2019

PODEPSÁN

za objednatele: **Středočeský kraj**

PODEPSÁN

za zhotovitele: **Sdružení NOVA**  
zastoupené vedoucím společníkem  
**NOVÁK & PARTNER, s.r.o.**

Podpis: \_\_\_\_\_

Martin Herman  
radní pro oblast investic,  
a veřejných zakázek



Podpis: \_\_\_\_\_

ing. František Hanuš  
jednatel NOVÁK & PARTNER, s.r.o.



**Novák**  **Partner** | 02

NOVÁK & PARTNER, s.r.o.  
V Olšínách 2300/75, 100 00 Praha 10  
iČ 49585955, dle C248685955





EVROPSKÁ UNIE  
Evropský fond pro regionální rozvoj  
Operační program Životní prostředí



STATNÍ FOND  
ŽIVOTNÍHO PROSTŘEDÍ  
ČESKÉ REPUBLIKY

## TECHNICKÁ SPECIFIKACE

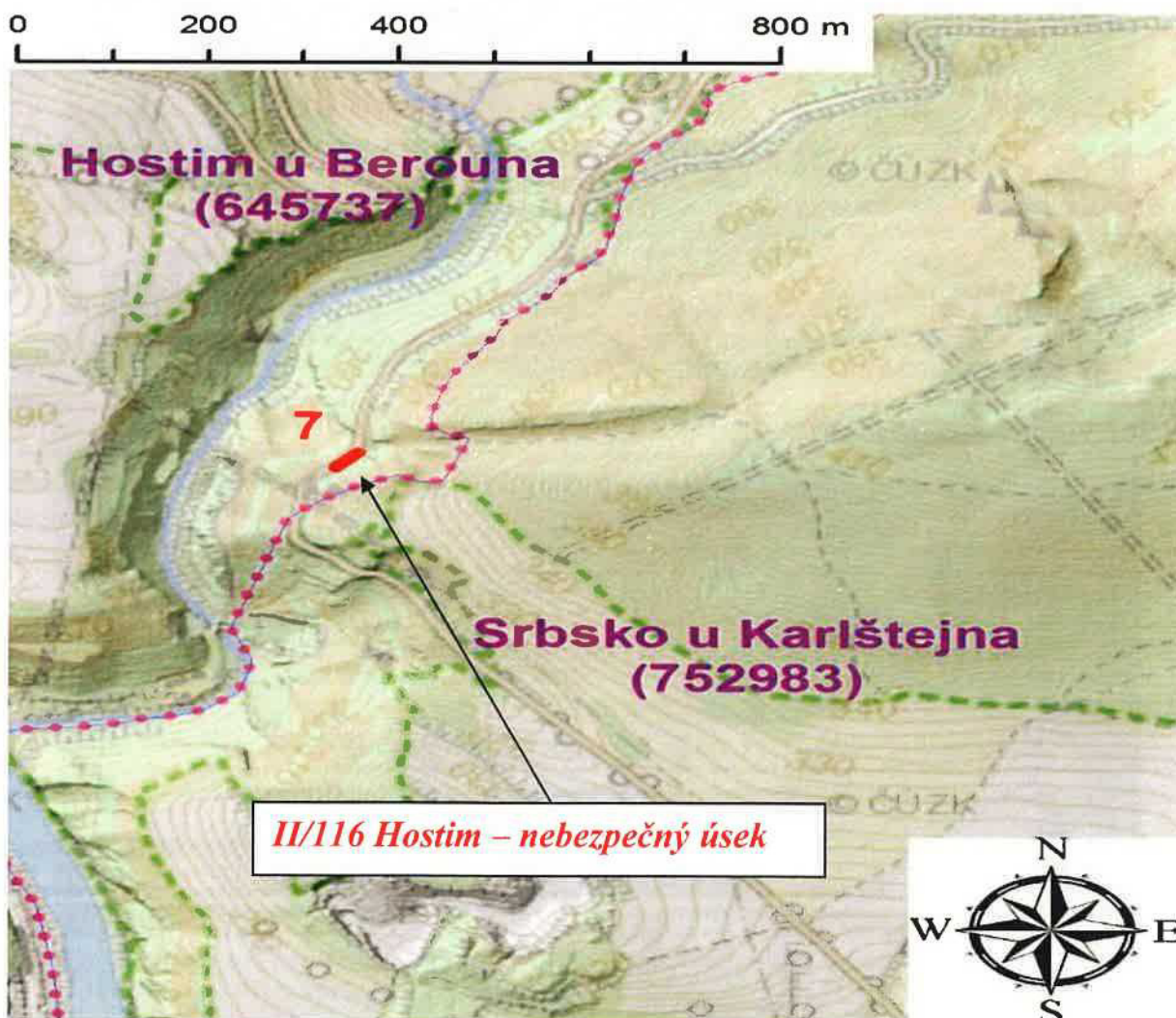
**Název akce: II/116 Hostim a Nižbor a II/201 Višňová - Nezabudice, nestabilní skalní masiv**

**Názvy projektů: II/116 Hostim a Nižbor, nestabilní skalní masiv  
II/201 Višňová – Nezabudice, nestabilní skalní masiv**

### Místo realizace:

- Skalní masiv nad silnicí II/116 v intravilánu obce Hostim u Berouna, ve staniční km 31,001 – 31,074, oblast Kladno, okres Beroun, csm. Králův Dvůr
- Skalní masiv nad silnicí II/116 v intravilánu obce Nižbor, ve staniční 16,031 – 16,101, oblast Kladno, okres Beroun, csm. Králův Dvůr
- Skalní masiv nad silnicí II/201 v intravilánu Nezabudic a Velká Buková, ve staniční km 32,899 – 35,822, oblast Kladno, okres Rakovník, csm. Rakovník

### II/116 Hostim





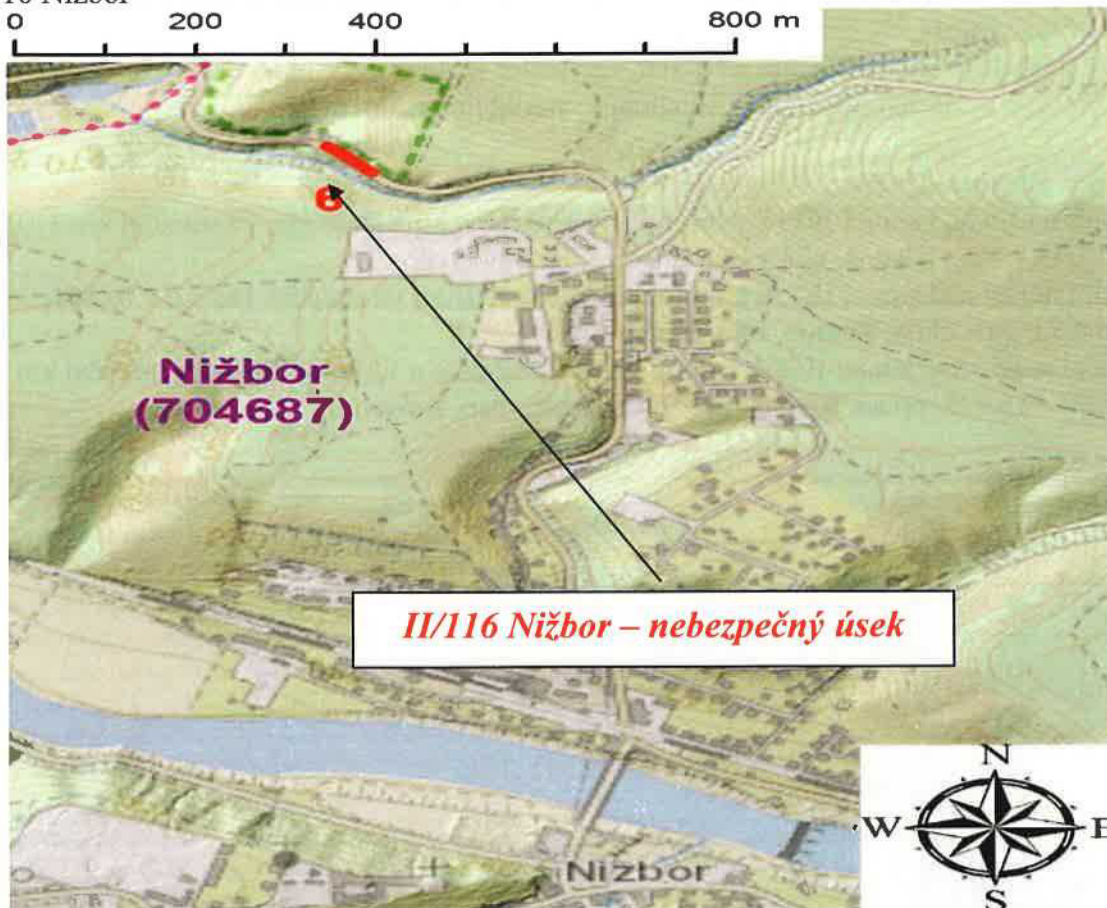
EVROPSKÁ UNIE  
Evropský fond pro regionální rozvoj  
Operační program Životní prostředí



STATNÍ FOND  
ŽIVOTNÍHO PROSTŘEDÍ  
ČESKÉ REPUBLIKY

II/116 Nižbor

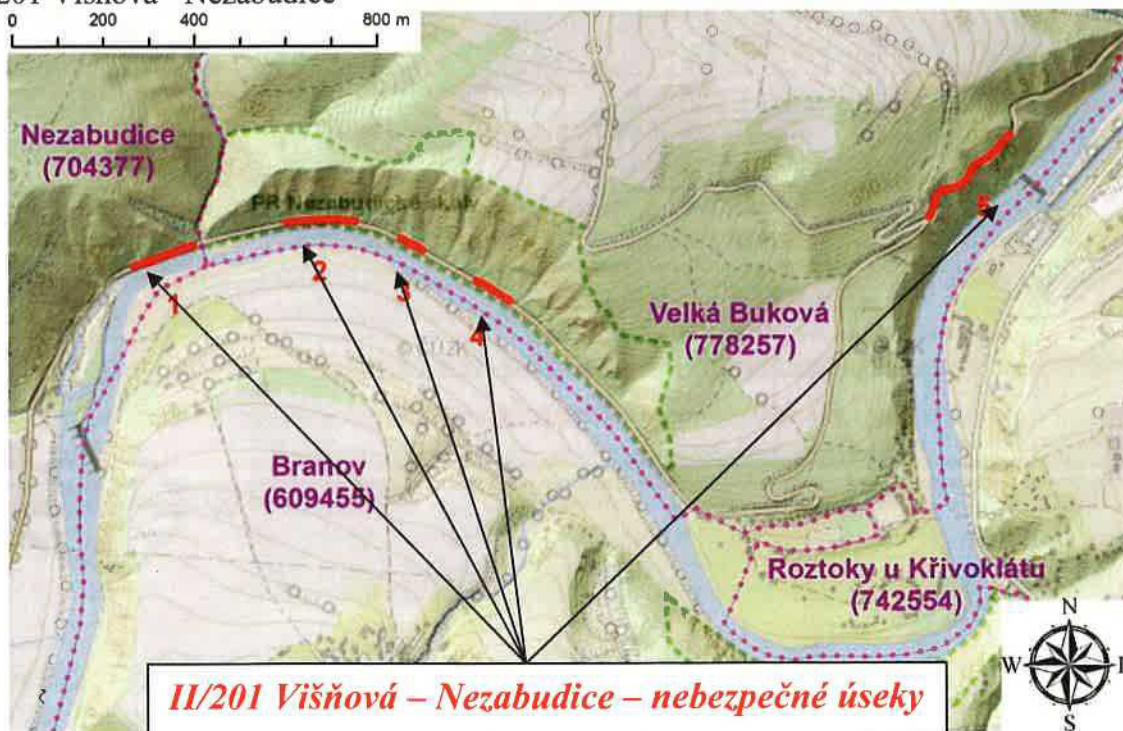
0 200 400 800 m



**II/116 Nižbor – nebezpečný úsek**

II/201 Višňová - Nezabudice

0 200 400 800 m



**II/201 Višňová – Nezabudice – nebezpečné úseky**



EVROPSKÁ UNIE  
Evropský fond pro regionální rozvoj  
Operační program Životní prostředí



STÁTNÍ FOND  
ŽIVOTNÍHO PROSTŘEDÍ  
ČESKÉ REPUBLIKY

### Základní popis akce:

Na základě požadavku Krajské správy a údržby silnic Středočeského kraje, příspěvkové organizace, zpracovala Česká geologická služba dne 6.8.2018 „**Provedení kontroly potencionálně problematických skalních objektů. Které se nacházejí u silnic ve správě KSÚS SK: A) Skalní objekt u silnice II/116 u obce Hostím, okres Beroun, B) Skalní objekt u silnice II/116 za obcí Nížbor, okres Beroun; C) Skalní objekt u silnice II/201 v úseku Višňová – Nezabudice, okres Rakovník**“.

Jedná se o zpracování PD (DÚR/DSP, PDSP) na zajištění skalního masivu, pro dva územní a stavební řízení, zajištění pravomocného územního a stavebního povolení, vyřešení majetkoprávních vztahů, a souvisejícího výkonu IČ k územnímu a stavebním řízením, vypracování dokumentace pro zadání stavby (DZS/PDPS) a výkon autorského dozoru po dobu výstavby (AD) při dodržení platných norem (např. ČSN 73 6201, 73 6101) TKP a TP. Objednatel si vyhrazuje právo na dílčí projednání, tzn. v případě rozhodnutí investora je projektant povinen zajistit na každý úsek samostatné územní rozhodnutí a stavební povolení. Úseky: A), B), C)

Projektant je povinen projektovou přípravu konzultovat s MŽP. MŽP vydává posudek, který se věnuje způsobilosti nákladů. Akce předpokládá financování ze Státního fondu životního prostředí, dále v případě nutnosti zajistit vyjmutí pozemků z plnění funkce lesa.

### Technický popis stávajících objektů:

Masiv se nachází ve staničení km 31,001 – 31,074 silnice II/116 za obcí Hostím. Jedná se proti jiným lokalitám o nepříliš výrazný skalní svah, jehož průměrné převýšení svahu v nejvyšším bodě činí cca 7 m vůči patě. Při patě svahu se nachází nevýrazné osypové kužele. Šířka skalního defilé je přibližně 73 m. Hlavní příčinou skalního řízení na této lokalitě je pohyb bloků po zvětralé vrstevní ploše vápenců v kombinaci s nepříznivými úložnými poměry a klimatickými vlivy.

Masiv se nachází ve staničení km 13,031 – 16,101 silnice II/116 za obcí Nížbor. Průměrné převýšení svahu v nejvyšším bodě činí cca 7 m vůči patě. Při patě svahu se nachází nevýrazné osypové kužele. Šířka skalního defilé je přibližně 70 m. Skalní svah se z inženýrskogeologického hlediska jeví jako celistvý pouze v lokálním rozsahu s plošným výskytem výrazných poruchových partií v podobě vrstevnatosti puklin.

Masiv se nachází ve staničení: úsek č. 1 v km 35,693 – 35,822, horní část zářezu je nutné detailně rekognoskovat a horolezeckou technikou zmapovat nestabilní objekty, šířka skalního defilé je přibližně 130 m; úsek č. 2 v km 35,330 – 35,482, vzhledem k havarijní situaci celého úseku, bude nutné odstranit jeho veškeré rozvolněné části a vhodným způsobem jej stabilizovat prostřednictvím kotvicích prvků a ocelových sítí, šířka skalního defilé je přibližně 315 m; úsek č. 3 v km 35,167 – 35,223, vzhledem ke značné míře porušení masivu, jeho výšce, a vzdálenosti od krajnice silnice je míra rizika dopadu skalního úlomku nebo celého bloku na silniční těleso poměrně vysoká; šířka skalního defilé je přibližně 56 m; úsek č. 4 v km 34,946 – 35,033, ve svahu dochází ke svahovému pohybu typu sklaniho řízení, a to zejména formou odvalování překlopením, svahové pohyby probíhají v části, kde zemní svah nehrozí přímým dopadem skalních hmot do prostoru komunikace, mohou se však do prostoru silnice transportovat valivým pohybem, šířka skalního defilé je přibližně 87 m a úsek č. 5 v km 32,899 – 33,170, posuzovaný skalní svah se z inženýrskogeologického hlediska jeví jako makroskopicky celistvý, avšak s plošným výskytem diskontinuit, vzhledem k výšce zářezu a prostorovým poměrům je riziko nízké, když sesypané skalní úlomky nedopadají do



EVROPSKÁ UNIE  
Evropský fond pro regionální rozvoj  
Operační program Životní prostředí



STÁTNÍ FOND  
ŽIVOTNÍHO PROSTŘEDÍ  
ČESKÉ REPUBLIKY

prostoru silnice přímo a mají relativně malou kinetickou energii, šířka skalního defilé je přibližně 271 m na silnici II/201 v oblasti Višňová až Nezabudice.

#### Územně technické podmínky:

Objekt č. 7 se nachází na východním okraji k. ú. Hostim a rozkládá se na pozemku parc. č. 550/2, který je ve vlastnictví Středočeského kraje a pozemku parc. č. 550/3 ve vlastnictví České republiky s příslušností hospodařit s majetkem státu prostřednictvím podniku Lesy České republiky.

Objekt č. 6 se nachází v k. ú. Nižbor a rozkládá se na pozemku parc. č. 506/4, který je ve vlastnictví Středočeského kraje a pozemku parc. č. 450/10 ve vlastnictví České republiky s příslušností hospodařit s majetkem státu prostřednictvím podniku Lesy České republiky.

Objekt č. 1 se nachází na okraji k. ú. Nezabudice a rozkládá se na pozemku parc. č. 416/1 ve vlastnictví České republiky s příslušností hospodařit s majetkem státu prostřednictvím podniku Lesy České republiky, objekty č. 2 až 5 se nachází v k. ú. Velká Buková a rozkládá se na pozemku parc. č. 368/1 a 96/11, který ve vlastnictví České republiky s příslušností hospodařit s majetkem státu prostřednictvím podniku Lesy České republiky, a dále na pozemcích parc. č. 749/1, 752/7 ve vlastnictví Středočeského kraje

Způsob financování: ze zdrojů KSÚS Středočeského kraje + dotace Státního fondu životního prostředí (v případě vyhlášení příslušných výzev dotačního orgánu).

#### Termíny:

Dokumentace k územnímu rozhodnutí - koncept

- **Nejpozději do 10 měsíců od podpisu Smlouvy**

Dokumentace k územnímu rozhodnutí - čistopis

- **Nejpozději do 2 týdnů od obdržení písemných připomínek ke konceptu dokumentace k územnímu rozhodnutí od Objednatele**

Podání žádosti o vydání územního rozhodnutí

- **Nejpozději do 2 měsíců od schválení čistopisu DÚR**

Dokumentace pro stavební povolení - koncept

- **Nejpozději do 2 měsíců od vydání pravomocného územního rozhodnutí**

Dokumentace pro stavební povolení - čistopis

- **Nejpozději do 2 týdnů od obdržení písemných připomínek ke konceptu dokumentace pro stavební povolení od Objednatele**

Podání žádosti o vydání stavebního povolení

- **Nejpozději do 2 měsíců od schválení čistopisu DSP**

Projektová dokumentace pro provádění stavby

- **Nejpozději do 4 týdnů od vydání pravomocného stavebního povolení nebo písemné výzvy Objednatele k zahájení plnění na této dílčí části služeb**

Výkon autorského dozoru

- **Na výzvu Objednatele, v průběhu realizace stavby**



EVROPSKÁ UNIE  
Evropský fond pro regionální rozvoj  
Operační program Životní prostředí



STÁTNÍ FOND  
ŽIVOTNÍHO PROSTŘEDÍ  
ČESKÉ REPUBLIKY

**Objednatel:**

**Středočeský kraj, Zborovská 11, PSČ 150 21, Praha 5**

**kontakty:**

Ing. Jan Fidler, vedoucí investic, mč: [REDACTED]

e-mail: [jf@...](mailto:jf@...)

Karel Motal, vedoucí TSÚ, oblast Kladno, mobil: [REDACTED]

e-mail: [km@...](mailto:km@...)

Ing. Ladislav Bak, silniční technik, oblast Kladno, mobil: 7 [REDACTED]

e-mail: [lb@...](mailto:lb@...)

**FOTODOKUMENTACE:**

Objekt č. 1



Objekt č. 2





EVROPSKÁ UNIE  
Evropský fond pro regionální rozvoj  
Operační program Životní prostředí



STATNÍ FOND  
ŽIVOTNÍHO PROSTŘEDÍ  
ČESKÉ REPUBLIKY

Objekt č. 3



Objekt č. 4



Objekt č. 5





EVROPSKÁ UNIE  
Evropský fond pro regionální rozvoj  
Operační program Životní prostředí



STÁTNÍ FOND  
ŽIVOTNÍHO PROSTŘEDÍ  
ČESKÉ REPUBLIKY

Objekt č. 6



Objekt č. 7





## "II/116 Hostim a Nižbor a II/201 Višňová - Nezabudice, nestabilní skalní masiv" - PD

žlutě - vyplní uchazeč

Tabulka č. 1

Předpokládaná hodnota stavebních nákladů v Kč bez DPH	Procentní poměr ze stavebních nákladů nabídnutý uchazečem v Rámcové smlouvě - část DÚR*)	Procentní poměr ze stavebních nákladů nabídnutý uchazečem v Rámcové smlouvě - část Výkon IČ k ÚR*)	Procentní poměr ze stavebních nákladů nabídnutý uchazečem v Rámcové smlouvě - část DSP*)	Procentní poměr ze stavebních nákladů nabídnutý uchazečem v Rámcové smlouvě - část Výkon IČ k SP vč. majetkop. projednání*)	Procentní poměr ze stavebních nákladů nabídnutý uchazečem v Rámcové smlouvě - část VD-ZDS*)	Technická pomoc objednateli (v Kč bez DPH/hod)**)	Cena celkem v Kč bez DPH****)
53 000 000	1,260%	0,450%	1,321%	0,790%	0,620%	700	
Předpokládaný celkový počet hod technické pomoci	x	x	x	x	x	134	
Předpokládaná hodnota dílčí části Veřejné zakázky ***)	700 000	600 000	700 000	560 000	607 898	94 500	3 262 398
Nabídka uchazeč v Kč bez DPH	667 800	238 500	700 000	418 700	328 600	93 000	2 447 400
% změna ceny Nabídka/Předpoklad	95,40%	39,75%	100,00%	74,77%	54,06%	99,26%	75,02%

\*) Uchazeč použije při ocenění % poměr ze stavebních nákladů uvedený v Rámcové smlouvě. Tento % poměr může být buď shodný nebo nižší než je % poměr uvedený v Rámcové smlouvě. Podrobnější popis viz čl. 6 "Cena" v Rámcové smlouvě

\*\*) Uchazeč použije při ocenění hodinovou sazbu (bez DPH) ve stejné výši nebo nižší než, je příslušná hodinová sazba bez DPH uvedená v příslušném rozmezí předpokládaných stavebních nákladů uvedených v Soupisu prací v tabulce "IV.C) Položkový rozpočet - technická pomoc objednateli" příslušného typového příkladu, který je součástí Rámcové smlouvy. Bližší popis viz čl. 6 "Cena" v Rámcové smlouvě. Hodinovou sazbu doplní do příslušné tabulky technické pomoci

\*\*\*) Předpokládanou hodnotu dílčí části Veřejné zakázky považuje Zadavatel jako maximální a nepřekročitelnou. V případě jejího překročení si zadavatel vyhrazuje právo zadávací řízení zrušit

\*\*\*\*) Celková cena bez DPH uvedená v Tabulce soupisu prací musí být shodná s Celkovou cenou v Kč bez DPH uvedenou v Nabídkové tabulce uchazeče.

Kontrola rovnosti dílčích cen v tabulce č. 1 a rozepsaných cen v tabulce č. 2 - 6

Kontrolní propočet Tab. č. 1 a 2. část DÚR Rozdíl:	Ok
Kontrolní propočet Tab. č. 1 a 2. část IČ k ÚR Rozdíl:	Ok
Kontrolní propočet Tab. č. 1 a 2. část DSP Rozdíl:	Ok
Kontrolní propočet Tab. č. 1 a 2. část IČ k SP Rozdíl:	Ok
Kontrolní propočet Tab. č. 1 a 2. část VD-ZDS Rozdíl:	Ok

V Praze dne 20.3.2019

ing. František Hanuš  
jednatel NOVÁK & PARTNER, s.r.o.  
Podpis

Novák Partner 02

NOVÁK & PARTNER, s.r.o.  
V Olšinách 2300/75, 100 00 Praha 10  
IČ 48585955, DIČ CZ48585955



**"II/116 Hostim a Nižbor a II/201 Višňová - Nezabudice,  
nestabilní skalní masiv" - PD**

žlutě ocenění uchazeč	
popis položky	Nabídková cena uchazeče v Kč
<b>Průzkumy a podklady - DUR</b>	
Zjištění průběhu a zákres IS, zaměření, záborový elaborát, digitální katastrální mapa	45 000,00
Předběžný GTP dle TP 76	205 000,00
Průzkumy pro DUR (Hluková, Exhalační studie, Bilance zemin a ornice, Dendrologický průzkum, diagnostika vozovky, apod)	80 000,00
<b>Průzkumy DUR celkem</b>	<b>330 000,00</b>
<b>DUR</b>	
Průvodní zpráva	17 800,00
Výkresová část	290 000,00
Dokladová část	30 000,00
<b>DUR celkem</b>	<b>337 800,00</b>
<b>DUR celkem včetně průzkumů</b>	<b>667 800,00</b>
<b>Průzkumy a podklady - DSP</b>	
Zjištění průběhu a zákres IS, zaměření, záborový elaborát, digitální katastrální mapa - aktualizace	40 000,00
Podrobný GTP dle TP 76	180 000,00
Doplňující průzkumy a aktualizace průzkumů z DUR	40 000,00
<b>Průzkumy DSP celkem</b>	<b>260 000,00</b>
<b>DSP</b>	
Průvodní zpráva	16 000,00
Souhrnné technické řešení	35 000,00
Stavební část	300 000,00
DIO	50 000,00
ZOV, havarijní a povod. plán a nakládání s odpady	20 000,00
BOZP	19 000,00
<b>DSP celkem</b>	<b>440 000,00</b>
<b>DSP celkem včetně průzkumů</b>	<b>700 000,00</b>
<b>IČ-zajištění vydání ÚR</b>	
projednání dokumentace	140 000,00
majetkoprávní podklady	80 000,00
podání žádosti bez poplatků	18 500,00
<b>IČ celkem</b>	<b>238 500,00</b>
<b>IČ-zajištění vydání SP</b>	
projednání dokumentace	280 000,00
majetkoprávní podklady	120 000,00
podání žádosti bez poplatků	18 700,00
<b>IČ celkem</b>	<b>418 700,00</b>
<b>PDPS</b>	
Technická zpráva	20 600,00
Výkresová část	243 000,00
ZTKP	20 000,00
Soupis prací a rozpočet	45 000,00
<b>PDPS celkem</b>	<b>328 600,00</b>
<b>celkem bez DPH</b>	<b>2 353 600,00</b>

V Praze dne 20.3.2019



ředitel společnosti  
jednatel NOVÁK & PARTNER, s.r.o.

**Novák Partner**

02

NOVÁK & PARTNER, s.r.o.  
V Olšáňích 2300/75, 100 00 Praha 10  
IČ 48585955, dič CZ48585955



## Technická pomoc objednateli - Autorský dozor

## "II/116 Hostím a Nižbor a II/201 Višňová - Nezabudice, nestabilní skalní masiv" - PD

	Počet hod.	Kč/hod *)	Cena celkem
Cena Technická pomoc v rámci výběrového řízení na zhotovitele stavby	49	700	34 300
Cena AD celkem bez DPH	69		48 300
<b>Celkem</b>	<b>118</b>		<b>82 600</b>

\*) Sazba zahrnuje veškeré související náklady s AD, tj. cestovné, náklady na PHM, stravné apod.

Dílčí činnosti při výkonu AD	AD hodin
činnost	
Posuzování postupu výstavby z technického hlediska, sledování a kontrola technických a kvalitativních parametrů stavby.	6
Vyjádření k požadavkům na zvětšený rozsah stavebních prací, popř. změn v průběhu výstavby oproti projektové dokumentaci, změn vycházejících z podmínek smlouvy se zhotovitelem stavby, posuzování jejich oprávněnosti, řešení množství a kvality, změny plnění z pohledu dodržení standardů, parametrů, kvality, množství, přiměřenosti ceny a prodloužení lhůt výstavby.	8
Odsouhlasení dílenské a provozní dokumentace zhotovitele stavby z hlediska souladu s dokumentací ověřenou stavebním úřadem a zadávací dokumentací pro výběr zhotovitele stavby.	10
Účast na jakémkoliv jednání, které svolává objednatel a vyzývá AD k účasti.	14
Vyjádřování se zástupci objednatele k plnění díla z hlediska pochybností k provedenímu množství. Vyjadřování se zástupci objednatele k požadavkům zhotovitele stavby a případně i budoucího provozovatele na změny plnění z pohledu dodržení standardů, parametrů, kvality, množství, přiměřenosti ceny a na prodloužení lhůt výstavby, případně dalších údajů a ukazatelů stanovených zadávací dokumentací	10
Pouze na výzvu zadavatele dle aktuální potřeby se bude podílet na: <ul style="list-style-type: none"> <li>• účasti kontrolních dnech stavby</li> <li>• účasti přijímacích řízeních dílčích částí stavby a celé stavby</li> <li>• účasti při zásadních zkouškách a měřeních včetně vydání případných stanovisek k jejich výsledkům</li> <li>• odsouhlasování geodetické měření pohybů nosné konstrukce v určených bodech</li> <li>• spolupráci se zástupcem objednatele při výběru a schvalování vzorků materiálů, zařízení a vybavení předkládaných zhotovitelem stavby, zejména z hlediska jejich jakosti, druhu provedení a vhodnosti použití a to z pohledu souladu s dokumentací ověřenou stavebním úřadem a zadávací dokumentací pro výběr zhotovitele stavby</li> </ul>	21
celkem hodin	69
Kč/hod	700
Celkem Kč bez DPH	48 300

\*) Pozn.: Hodinová sazba musí být u všech položek ve stejné výši

Poznámky:

1. Základním účelem výkonu AD je sledování, zda postup stavebních prací odpovídá schválené zadávací dokumentaci stavby a spolupráce při řešení nepředvídaných problémů. Zástupce zhotovitele zadávací dokumentace stavby se bude zúčastňovat kontrolních dnů na stavbě a dalších jednání svolaných investorem stavby na základě jeho výzev. V případě pochybnosti zhotovitele dokumentace o kvalitě prováděných prací na stavbě může zástupce zhotovitele dokumentace provést kontrolu stavby dle vlastního uvážení s tím, že předem na tuto skutečnost upozorní investora stavby.
2. Výkon autorského dozoru bude realizován průběžně dle aktuálních potřeb, na základě výzvy objednatele. Výzva musí být zhotoviteli oznámena nejpozději dva pracovní dny před datem výkonu autorského dozoru. Za AD však nejsou považovány nesrovnalosti v původním projektu a jejich následné vysvětlování.
3. Osoba pověřená výkonem autorského dozoru provádí zápisy do stavebního deníku o své účasti na stavbě, o zjištěných skutečnostech při kontrole a ověřování a jejich vyhodnocení, o návrzích na opatření a o svých doporučeních. Stanoviska k návrhům ostatních účastníků provádění stavby zapisuje do stavebního deníku nejpozději do tří (3) pracovních dnů od doručení výzvy zástupce objednatele.
4. Veškerá činnost bude zajišťována bez zbytečného odkladu tak, aby nebyl ohrožen postup stavby.

V Praze dne 20.3.2019

Novák Partner

02

NOVÁK & PARTNER, s.r.o.  
V Olšínách 2300/75, 100 00 Praha 10  
iČ 48585955, dle 1788585955

ing. František Hájek  
jednatel NOVÁK & PARTNER, s.r.o.  
Podpis

