



Dodatek č. 3
ke Smlouvě o provozu kanalizace pro veřejnou potřebu ve vlastnictví
statutárního města Zlína

uzavřené dne 30. 12. 2011 mezi těmito stranami:

1. **Statutární město Zlín**
 sídlem: nám. Míru 12, 760 01 Zlín,
 jehož jménem jedná: Ing. et Ing. Jiří Korec, primátor
 ve věcech smluvních: Ing. et Ing. Jiří Korec, primátor
 ve věcech technických: [redacted] vedoucí ORIA MMZ
 odpovědný útvar: ORIA MMZ
 IČO: 00283924, DIČ: CZ00283924 (je plátce DPH)
 bankovní spojení: Česká spořitelna, a.s.
 číslo účtu: příjmový 3049002/0800, výdajový 3048982/0800
 (dále jen „Vlastník“)

a

2. **MORAVSKÁ VODÁRENSKÁ, a.s.**
 sídlem: Tovární 41, 772 11 Olomouc
 zapsaná v obchodním rejstříku vedeném Krajským soudem v Ostravě, oddíl B, vložka 1943
 jejímž jménem jednají [redacted] členové
 představenstva
 IČO: 61859575, DIČ: CZ 61859575
 (dále jen „Provozovatel“)

I.

Dne 30. 12. 2011 uzavřely výše uvedené smluvní strany „Smlouvu o provozu kanalizace pro veřejnou potřebu ve vlastnictví statutárního města Zlína“, č. Vlastníka 3400110169, č. Provozovatele 1073/2012, která byla změněna Dodatkem č. 1 ze dne 24. 3. 2014 a Dodatkem č. 2 ze dne 25. 4. 2018 (dále vše jen „Smlouva“).

II.

Tímto Dodatkem č. 3 se na základě dohody stran Smlouva mění a doplňuje následujícím způsobem:

Na konci přílohy č. 2 Smlouvy se doplňují body 43.až 46. v tomto znění:

43. Kanalizace Veliková

celková délka kanalizace	6 675,4 m
z toho:	
výtlak celkem	1 737,6 m
DN 100	1 521,9 m
DN 80	215,7 m
 nové stoky celkem	 3 638,0 m
DN 250	3 031,3 m
DN 300	437,7 m

DN 400	169,0 m
Rekonstrukce stávajících stok výkopem	1020,4 m
DN 250	610,5 m
DN 300	409,9 m
Vložkování UV LINER DN 400	279,4 m

odlehčovací komora VE1
Čerpací šachta Velíková 1
Čerpací stanice Velíková 2

44. Kanalizace ul. Zámecká

celková délka nové kanalizace cca **1401,7 m**
z toho:

PVC 300	420,6 m
PVC 500	981,1 m

2 x odlehčovací komora:
S7 – s rovnou přepadovou hranou
S8 – s přepadovou hranou v oblouku

označení navazuje na koncepci započatou při vytváření generelu kanalizace ve Zlíně v r. 2014

45. Stávající kanalizace v místní části Zlín – Kostelec

Bez ulice Přehradní - není realizováno přepojení do stoky

délka stávající kanalizace **8051,8 m**
z toho

BT 600	285,8 m
BT 500	611,2 m
BT 400	2135,3 m
BT 300	3656,8 m
BT 200	212,9 m
BT neoznačeno	108,6 m
KT 300	80,8 m
KT 250	105,7 m
PVC 400	42,9 m
PVC 300	799,9 m
PVC 200	12,0 m

odlehčovací komora K3 **1 ks**
bezpečnostní komora **1 ks**

46. Stávající kanalizace v místní části Zlín – Klečůvka

délka stávající kanalizace **1759,6 m**
z toho

BT 600	168,7 m
BT 500	166,3 m
BT 400	424,5 m
BT 300	920,6 m
BT 200	79,5 m

Na konci přílohy č. 3 Smlouvy se doplňují tyto situační zákresy:

- aktualizované mapy 9, 10, 11, 19, 20
- mapa 21 - Kanalizace Klečůvka (obec)
- mapa 22 - Kanalizace Klečůvka (propoj na ČOV)
- nová mapa 23 Kanalizace Velíková

III.

- (1) Ostatní ustanovení Smlouvy zůstávají nedotčena a beze změn.
- (2) Tento Dodatek č. 3 je sepsán a podepsán ve 4 stejnopisech, z nichž každá ze stran obdrží po 2 stejnopisech.
- (3) Zástupci stran si tento Dodatek č. 3 přečetli, s jeho zněním souhlasí, což stvrzují svými podpisy.
- (4) Tento Dodatek č. 3 nabývá účinnosti dne 1. 1. 2019.

Doložka dle § 41 odst. 1 zákona č. 128/2000 Sb., o obcích, ve znění pozdějších předpisů
Schváleno orgánem obce: Rada města Zlína
Datum a číslo jednací: 26. 11. 2018, č.j. 56/23R/2018

Ve Zlíně dne 21. 1. 2019

Ing. et Ing. Jiří Korec
 primátor

21. 01. 2019
 člen představenstva

člen představenstva



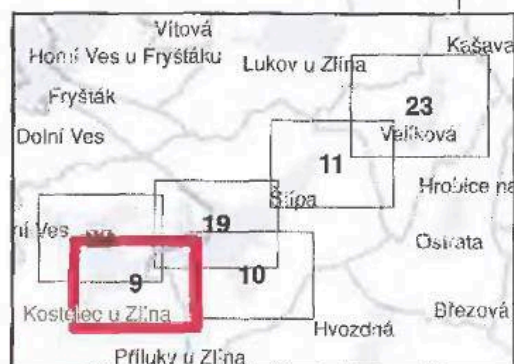
Štípa

číslo mapy 9
Kostelec, Štípa

1:4 000

formát A3

aktualizace: 25.01.2019



Vrchy
(od Bořím)

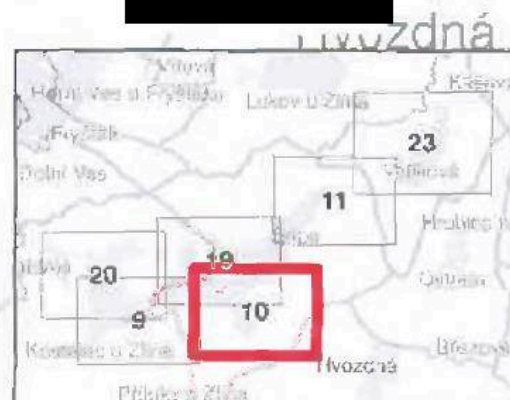
číslo mapy 10

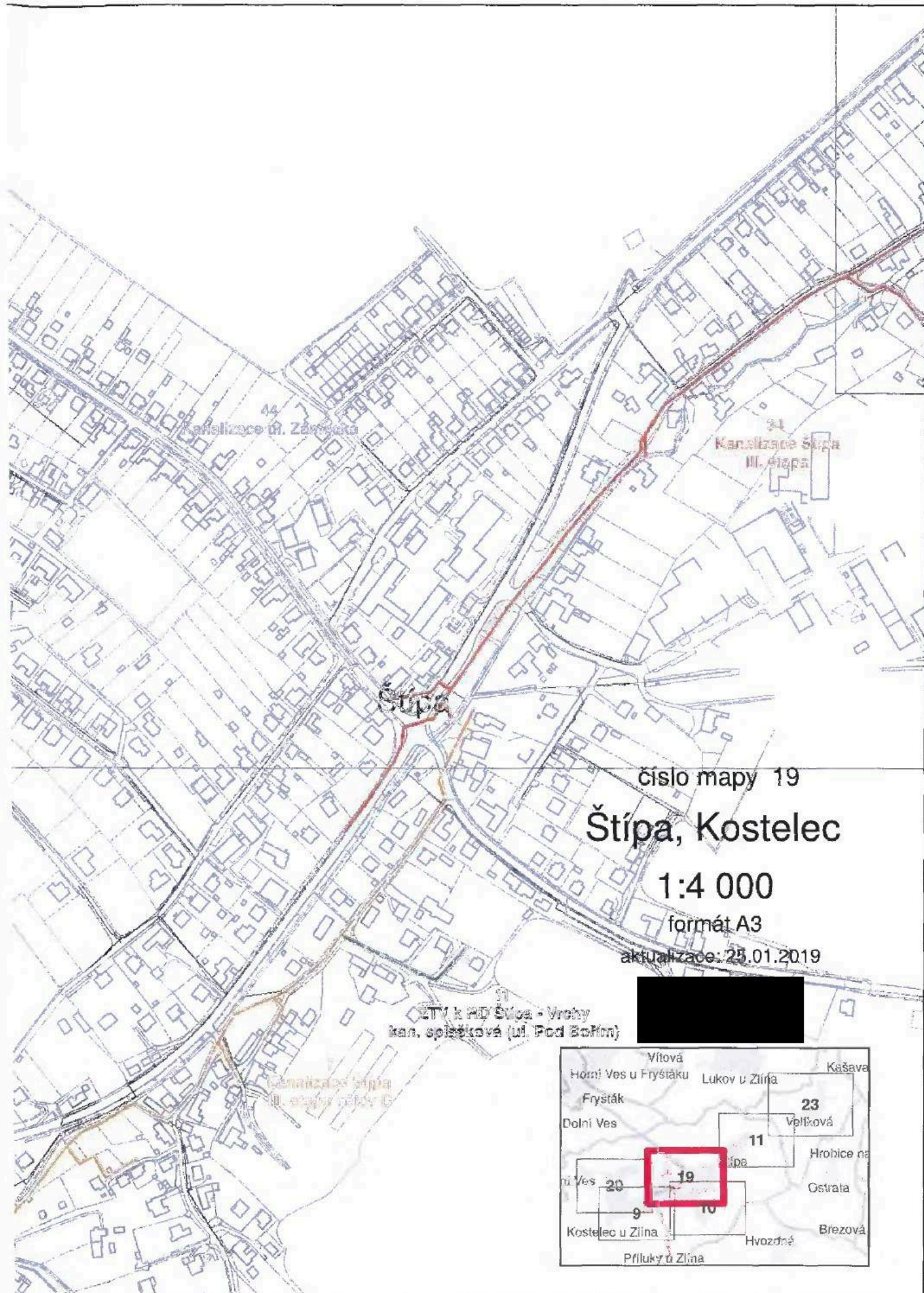
Štípa

1:4 000

formát A3

aktualizace: 25.01.2019





Štípa

číslo mapy 19

Štípa, Kostelec

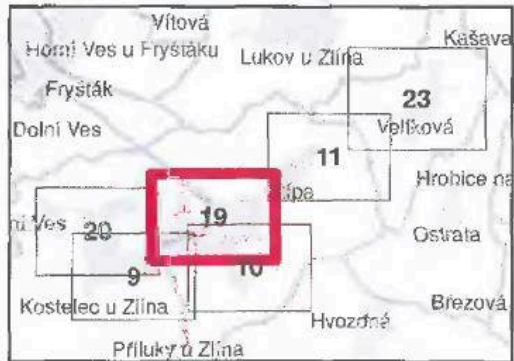
1:4 000

formát A3

aktualizace: 25.01.2019

ZTV k RD Štípa - Vrohy
kan. společková (ul. Pod Bořim)

Kanalizace Štípa
II. etapa náhon G



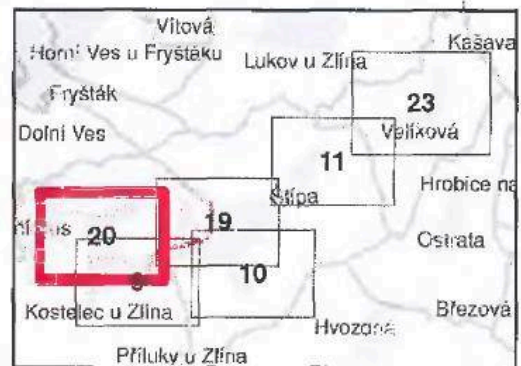
číslo mapy 20

Kostelec

1:4 000

formát A3

aktualizace: 25.01.2019



39
Kanalizace Kostelec
Za humny - Zlínská, Lešenská

13
OS Kostelec
Jižní svah - kanalizace

25
Kanalizace do
Zlína - Štípa

Štípa

Stávančí



KLEČŮVKA
KANALIZACE

1:1 000

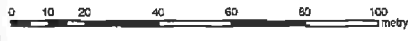
Plán č. 17



AKTUALIZACE 24.7.2018

PLÁN 21

- Kanalizační síť
- Kanalizační síť s průměrem 150 mm
- Kanalizační síť s průměrem 100 mm



KLEČŮVKA
KANALIZACE

1:1 000

datum 8/11

AKTUALIZACE 24.7.2011

MAPA 22

— nová kanalizace jednová 3017 prov. MVO

— kanalizace exist.

13 m/s

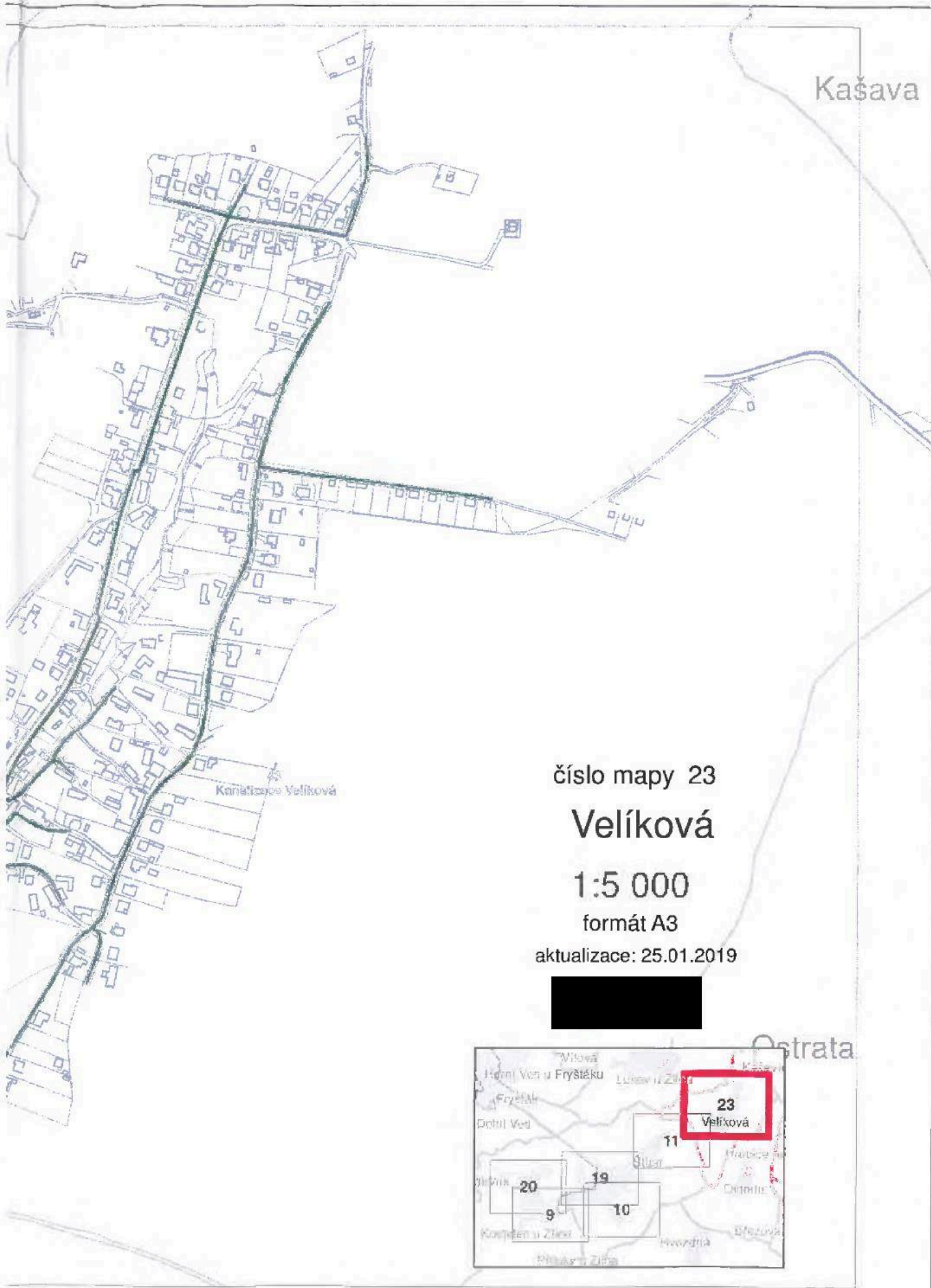
VAPOUŠŤAČI BOD

290

303



Kašava



číslo mapy 23

Veliková

1:5 000

formát A3

aktualizace: 25.01.2019

