

**Ústecký kraj**

IČ 70892156

se sídlem Velká Hradební 3118/48, 400 02 Ústí nad Labem

**zastoupený Správou a údržbou silnic Ústeckého kraje, příspěvkovou organizací**

se sídlem : Ruská 260, Dubí 3, PSČ : 417 03

IČ : 00080837

DIČ : CZ00080837

bankovní spojení : [REDACTED]

za niž jedná ředitel Ing. Libor Tačner

dále jen „zavázaný“

a

**Severočeská vodárenská společnost a.s.**

se sídlem : Přítkovská 1689, Teplice, PSČ: 415 50,

zapsaná v obchodním rejstříku vedeném Krajským soudem v Ústí nad Labem, oddíl B, vložka 466,

IČ : 49099469,

DIČ : CZ49099469,

bankovní spojení : [REDACTED]

číslo účtu : [REDACTED]

zastoupená na základě pověření dne 1.2.2017 Ing. Janem Zurkem, ředitelem odboru správy majetku,

dále jen „oprávněný“

uzavřeli dnešního dne tuto

**s m l o u v u****o zřízení služebnosti inženýrské sítě**  
dle ustanovení § 1257 a násl. zákona č. 89/2012 Sb., občanský zákoník**I.**

- 1) Ústecký kraj je vlastníkem pozemku **p.p.č. 2807 v k.ú. Šluknov**, zapsaného na **LV č. 39**, druh pozemku: ostatní plocha, způsob využití: silnice, způsob ochrany:-, obec Šluknov, okres Děčín evidovaného u Katastrálního úřadu pro Ústecký kraj, Katastrální pracoviště Rumburk (dále jen „služebný pozemek“) a komunikací **č.III/2668**, která se nacházejí na služebném pozemku.

**p.p.č. 2752/1 v k.ú. Císařský**, zapsaného na **LV č. 278**, druh pozemku: ostatní plocha, způsob využití: silnice, způsob ochrany:-, obec Císařský, okres Děčín evidovaného u Katastrálního úřadu pro Ústecký kraj, Katastrální pracoviště Rumburk (dále jen „služebný pozemek“) a komunikací **č.III/26515**, která se nacházejí na služebném pozemku.

**p.p.č. 2752/4 v k.ú. Císařský**, zapsaného na **LV č. 278**, druh pozemku: ostatní plocha, způsob využití: silnice, způsob ochrany:-, obec Císařský, okres Děčín evidovaného u Katastrálního úřadu pro Ústecký kraj, Katastrální pracoviště Rumburk (dále jen „služebný pozemek“) a komunikací **č.III/26515**, která se nacházejí na služebném pozemku.

**p.p.č. 989 v k.ú. Staré Hrabčcí**, zapsaného na **LV č. 641**, druh pozemku: ostatní plocha, způsob využití: silnice, způsob ochrany: , obec Staré Hrabčcí, okres Děčín evidovaného u Katastrálního úřadu pro

Ústecký kraj, Katastrální pracoviště Rumburk (dále jen „služebný pozemek“) a komunikací **č.II/265**, která se nacházejí na služebném pozemku.

**p.p.č 2681/2 v k.ú. Velký Šenov** , zapsaného na **LV č. 702**, druh pozemku: ostatní plocha, způsob využití: silnice , způsob ochrany: - , obec Velký Šenov, okres Děčín evidovaného u Katastrálního úřadu pro Ústecký kraj, Katastrální pracoviště Rumburk (dále jen „služebný pozemek“) a komunikací **č.III/26514**, která se nacházejí na služebném pozemku.

**p.p.č. 5531 v k.ú. Mikulášovice** , zapsaného na **LV č. 863**, druh pozemku: ostatní plocha, způsob využití: silnice , způsob ochrany: - , obec Mikulášovice , okres Děčín evidovaného u Katastrálního úřadu pro Ústecký kraj, Katastrální pracoviště Rumburk (dále jen „služebný pozemek“) a komunikací **č.III/26514**, která se nacházejí na služebném pozemku.

- 2) Správa a údržba silnic Ústeckého kraje, příspěvková organizace je na základě zřizovací listiny č. 130/2001 ve znění pozdějších dodatků oprávněna k výkonu vlastnických práv Ústeckého kraje k silnicím II. a III. tříd, včetně jejich součástí a příslušenství v rámci své územní působnosti (správa majetku kraje). Výkon tohoto vlastnického práva se vztahuje i k služebnému pozemku.
- 3) Oprávněný je vlastníkem zařízení „**Mikulášovice – náhrada zdroje**“, včetně jeho součástí, příslušenství, opěrných a vytyčovacíh bodů, které je uloženo ve služebném pozemku (dále jen „zařízení“).

## II.

Zavázaný, v souladu se zřizovací listinou citovanou v článku I. odst. 2 a usnesením Zastupitelstva Ústeckého kraje uvedeným v článku IV. této smlouvy, zřizuje ve prospěch oprávněného ke služebnému pozemku služebnost inženýrské sítě spočívající v povinnosti zavázaného strpět zřízení, provozování, udržování a provádění úprav zařízení, jakož i vstup a vjezd v souvislosti se zřízením, provozováním, udržováním a prováděním úprav zařízení, a to v rozsahu podle geometrických plánů č. 1664-3/2013, 650-19/2013,394-4/2013,995-25/2013,295-14/2013 ze dne: 23.1.2013,7.3.2013, 24.1.2013, 14.3.2013, 8.2.2013 které jsou nedílnou součástí této smlouvy jako přílohy č. 1.

## III.

- 1) Služebnost dle této smlouvy se zřizuje za jednorázovou úhradu, a to v částce XXXXXXXXXX, k níž je připočtena DPH ve výši dle příslušného právního předpisu, tj. celkem XXXXXXXXXX. Výše jednorázové úhrady byla stanovena výpočtem v protokolu ze dne 18.12.2012.
- 2) Částka uvedená v odst. 1 byla uhrazena před podpisem této smlouvy, což zavázaný stvrzuje svým podpisem.
- 3) Náklady spojené se zřízením služebnosti dle této smlouvy se zavazuje uhradit oprávněný.

## IV.

O zřízení služebnosti dle této smlouvy rozhodla Rada Ústeckého kraje dne : 21.11.2018. usnesením č. 240/53R/2018, které je nedílnou součástí této smlouvy jako příloha č. 2.

## V.

Na základě této smlouvy lze provést ve prospěch oprávněného vklad práva odpovídajícího služebnosti inženýrské sítě ke služebnímu pozemku do katastru nemovitostí takto

### v části C příslušného LV :

Služebnost inženýrské sítě s právem zřízení, provozování, udržování a provádění úprav zařízení „Mikulášovice – náhrada zdroje“ jakož i vstupu a vjezdu oprávněného na služební pozemek v souvislosti se zřízením, provozováním, udržováním a prováděním úprav tohoto zařízení.

## VI.

1. Tato smlouva nabývá platnosti dnem jejího uzavření a tímto dnem jsou smluvní strany svými projevy vázány. Oprávnění ze služebnosti vzniká vkladem práva odpovídajícího služebnosti do katastru nemovitostí na základě této smlouvy. Návrh na vklad se zavazuje podat oprávněný do 3 měsíců od uzavření této smlouvy.
2. Účastníci shodně prohlašují, že tato smlouva je projevem jejich svobodné a vážné vůle, její obsah je jim srozumitelný a považují jej za určitý, což stvrzují svými podpisy.
3. Tato smlouva je vyhotovena ve čtyřech stejnopisech, z nichž jeden bude zaslán Katastrálnímu úřadu prostřednictvím oprávněného, dva obdrží zavázaný a jeden oprávněný.
4. Tato smlouva nabývá platnosti dnem jejího uzavření a účinnosti dnem uveřejnění v registru smluv. Smlouva bude v úplném znění uveřejněna prostřednictvím registru smluv postupem dle zákona č. 340/2015 Sb., o zvláštních podmínkách účinnosti některých smluv, uveřejňování těchto smluv a o registru smluv (zákon o registru smluv), ve znění pozdějších předpisů. Oprávněný prohlašuje, že souhlasí s uveřejněním svých osobních údajů obsažených v této smlouvě, které by jinak podléhaly znečitelnění v registru smluv, popř. disponuje souhlasem třetích osob uvedených na své straně s uveřejněním jejich osobních údajů v registru smluv, které by jinak podléhaly znečitelnění. Smluvní strany se dohodly na tom, že uveřejnění v registru smluv provede zavázaný, který zároveň zajistí, aby informace o uveřejnění této smlouvy byla zaslána oprávněnému do datové schránky ID ...../ na e-mail: .....

V Dubí <sup>14. 01. 2019</sup> [redacted] Ústeckého kraje,

*Libor Tačner*  
[redacted]  
.....  
Ústecký kraj  
zastoupený  
Správa a údržba silnic Ústeckého kraje,  
příspěvková organizace  
za niž jedná  
Ing. Libor Tačner

V Teplicích, den : 08.01.2019

[redacted]  
.....  
Severočeská vodárenská společnost  
akciová společnost  
ředitel odboru správy majetku  
Ing. Jan Zurek

[redacted]  
[redacted]  
[redacted]

⑥

**INFORMACE O ZPRACOVÁNÍ OSOBNÍCH ÚDAJŮ:**  
<http://susuk.cz/docs/gdpr.pdf>

Přílohy:

Příloha č. 1 – geometrický plán č. . 1664-3/2013, 650-19/2013,394-4/2013,995-25/2013,295-14/2013 ze dne: 23.1.2013,7.3.2013, 24.1.2013, 14.3.2013, 8.2.2013

Příloha č. 2 – rozhodnutí Rady Ústeckého kraje č21.11.2018

Příloha č. 3 – rozhodnutí Zastupitelstva obce



Ústecký kraj

**Rada Ústeckého kraje****Usnesení**

z 53. schůze Rady Ústeckého kraje - V. volební období 2016 - 2020, konané dne 21.11.2018 od 10:14 hodin do 13:40 hodin, v sídle Krajského úřadu Ústeckého kraje, Velká Hradební 3118/48, Ústí nad Labem

**Usnesení č. 001/53R/2018****1.1 Zahájení - určení ověřovatelů zápisu a usnesení**

Rada Ústeckého kraje po projednání

**schvaluje**

ověřovatele zápisu a usnesení z 53. zasedání Rady Ústeckého kraje:

PhDr. Martina Kliku, MBA, DBA

Jitku Sachetovou

**Usnesení č. 002/53R/2018****2.1 Schválení programu**

Rada Ústeckého kraje po projednání

**schvaluje**

upravený program 53. schůze Rady Ústeckého kraje v V. volebním období 2016 - 2020.

**Usnesení č. 003/53R/2018****3.2 Zpráva o plnění úkolů vyplývajících z usnesení Rady Ústeckého kraje**

Rada Ústeckého kraje po projednání

**A) bere na vědomí**

splnění úkolů vyplývajících z usnesení Rady Ústeckého kraje z V. volebního období 2016 - 2020

1. Usnesení RÚK č. 043/33R/2018 z 24.01.2018 Splněno - úkol do 31.10.2018 - DSS Meziboří – možnosti rekonstrukce kotelen metodou EPC
2. Usnesení RÚK č. 060/35R/2018 z 07.03.2018 B)2. Splněno - úkol do 09.11.2018 - Motivační program pro střední školství v Ústeckém kraji „Příspěvek na dojíždění“ – pos...
3. Usnesení RÚK č. 061/35R/2018 z 07.03.2018 B)2. Splněno - úkol do 09.11.2018 - Motivační program pro střední školství v Ústeckém kraji „Stipendium pro žáky středních...“
4. Usnesení RÚK č. 157/37R/2018 z 04.04.2018 Splněno - úkol do 04.11.2018 - Nakládání s majetkem
5. Usnesení RÚK č. 158/37R/2018 z 04.04.2018 Splněno - úkol do 04.11.2018 - Nakládání s

115

**Usnesení č. 239/53R/2018**

**18.1 Nakládání s majetkem**

---

Rada Ústeckého kraje po projednání

**souhlasí**

s uzavřením smlouvy o zřízení služebnosti inženýrské sítě (č. IX/3045/2018/LT) k pozemku p.č. 4151/1, 4152/1, 4152/14, 1898/9 druh pozemků: ostatní plocha, způsob využití: silnice, způsob ochrany: ochranné pásmo nem. kulturní památky, obec Roudnice nad Labem, k.ú. Roudnice nad Labem zapsané na LV č. 2496 u Katastrálního úřadu pro Ústecký kraj, Katastrální pracoviště Litoměřice a komunikace č. II/240, II/246 na těchto pozemcích umístěné ve prospěch oprávněného: Severočeská vodárenská společnost a.s., Přítkovská 1689, Teplice, PSČ 415 50, IČ 49099469. Obsahem věcného břemene bude povinnost vlastníka strpět zřízení, provozování, udržování a provádění úprav rekonstrukce kanalizace, Roudnice nad Labem, ul. Špindlerova, jakož i vstup a vjezd v souvislosti se zřízením, provozováním, udržováním a prováděním úprav tohoto zařízení, a to v rozsahu dle geometrického plánu č. 3473-212/2018 ze dne 15.8.2018. Věcné břemeno je zřízeno za jednorázovou úhradu v částce 60 076,50 Kč včetně DPH na základě výpočtu v protokolu ze dne 11.12.2017.

**zmocňuje**

ředitele Správy a údržby silnic Ústeckého kraje, příspěvkové organizace, který je statutárním orgánem této příspěvkové organizace, k podepsání smlouvy o zřízení služebnosti inženýrské sítě, jejímž předmětem je zřízení služebnosti inženýrské sítě uvedené dle bodu A) tohoto usnesení.

116

**Usnesení č. 240/53R/2018**

**18.1 Nakládání s majetkem**

---

Rada Ústeckého kraje po projednání

**souhlasí**

s uzavřením smlouvy o zřízení služebnosti inženýrské sítě (č. IX/1020/2018/DC) k pozemku p.č. 2752/1, 2752/4 druh pozemků: ostatní plocha, způsob využití: silnice, způsob ochrany: 0, obec Císařský, k.ú. Císařský zapsané na LV č. 278 u Katastrálního úřadu pro Ústecký kraj, Katastrální pracoviště Rumburk a komunikace č. III/26515 a dále  
k pozemku p.č. 2807 druh pozemku ostatní plocha, způsob využití: silnice, způsob ochrany: 0, obec Šluknov, k.ú. Šluknov zapsanému na LV č. 39 u Katastrálního úřadu pro Ústecký kraj, Katastrální pracoviště Rumburk a komunikace č. III/2668 a dále  
k pozemku p.č. 989 druh pozemku ostatní plocha, způsob využití: silnice, způsob ochrany: 0, obec Staré Hrabčíc, k.ú. Staré Hrabčíc zapsanému na LV č. 641 u Katastrálního úřadu pro Ústecký kraj, Katastrální pracoviště Rumburk a komunikace č. II/265 a dále  
k pozemku p.č. 2681/2 druh pozemku ostatní plocha, způsob využití: silnice, způsob ochrany: 0, obec Velký Šenov, k.ú. Velký Šenov zapsanému na LV č. 702 u Katastrálního úřadu pro Ústecký kraj, Katastrální pracoviště Rumburk a komunikace č. III/26514 a dále  
k pozemku p.č. 5531 druh pozemku ostatní plocha, způsob využití: silnice, způsob ochrany: 0, obec Mikulášovice, k.ú. Mikulášovice zapsanému na LV č. 863 u Katastrálního úřadu pro Ústecký kraj, Katastrální pracoviště Rumburk a komunikace č. III/26514 na těchto pozemcích umístěné ve prospěch oprávněného: Severočeská vodárenská společnost a.s., Přítkovská 1689, Teplice, PSČ 415 50, IČ 49099469. Obsahem věcného břemene bude povinnost vlastníka strpět zřízení, provozování, udržování a provádění úprav náhrady zdroje, Mikulášovice, jakož i vstup a vjezd v souvislosti se zřízením, provozováním, udržováním a prováděním úprav tohoto zařízení, a to v rozsahu dle geometrického plánu č. 1664-3/2013, 650-19/2013, 394-4/2013, 995-25/2013, 295-14/2013 ze dne 23.1.2013, 7.3.2013, 24.1.2013, 14.3.2013 a

8.2.2013. Věcné břemeno je zřízeno za jednorázovou úhradu v částce 163 800,- Kč včetně DPH na základě výpočtu v protokolu ze dne 18.12.2012.

#### **zmocňuje**

ředitele Správy a údržby silnic Ústeckého kraje, příspěvkové organizace, který je statutárním orgánem této příspěvkové organizace, k podepsání smlouvy o zřízení služebnosti inženýrské sítě, jejímž předmětem je zřízení služebnosti inženýrské sítě uvedené dle bodu A) tohoto usnesení.

**117**

**Usnesení č. 241/53R/2018**

#### **18.1 Nakládání s majetkem**

---

Rada Ústeckého kraje po projednání

##### **souhlasí**

s uzavřením smlouvy o zřízení služebnosti inženýrské sítě (č. IX/3046/2018/LT) k pozemku p.č. 682/1 druh pozemku: ostatní plocha, způsob využití: silnice, způsob ochrany: 0, obec Vrutice, k.ú. Svařenice zapsanému na LV č. 169 u Katastrálního úřadu pro Ústecký kraj, Katastrální pracoviště Litoměřice a komunikace č. III/24053, III/26115 na tomto pozemku umístěnému ve prospěch oprávněného: Severočeská vodárenská společnost a.s., Přítkovská 1689, Teplice, PSČ 415 50, IČ 49099469. Obsahem věcného břemene bude povinnost vlastníka strpět zřízení, provozování, udržování a provádění úprav Vrbice, Vetlá - splašková kanalizace s odkanalizováním na novou ČOV Polepy, jakož i vstup a vjezd v souvislosti se zřízením, provozováním, udržováním a prováděním úprav tohoto zařízení, a to v rozsahu dle geometrického plánu č. 78-291/2017 ze dne 21.9.2017. Věcné břemeno je zřízeno za jednorázovou úhradu v částce 38 760,- Kč včetně DPH na základě výpočtu v protokolu ze dne 21.11.2011.

#### **zmocňuje**

ředitele Správy a údržby silnic Ústeckého kraje, příspěvkové organizace, který je statutárním orgánem této příspěvkové organizace, k podepsání smlouvy o zřízení služebnosti inženýrské sítě, jejímž předmětem je zřízení služebnosti inženýrské sítě uvedené dle bodu A) tohoto usnesení.

**118**

**Usnesení č. 242/53R/2018**

#### **18.1 Nakládání s majetkem**










---

Rada Ústeckého kraje po projednání

##### **souhlasí**

s uzavřením smlouvy o zřízení věcného břemene (č. IX/1027/2018/DC) k pozemku p.č. 2920/1 druh pozemku: ostatní plocha, způsob využití: silnice, způsob ochrany: 0, obec Varnsdorf, k.ú. Varnsdorf, zapsanému na LV č. 3278 u Katastrálního úřadu pro Ústecký kraj, Katastrální pracoviště Rumburk a komunikace III/2641 na tomto pozemku umístěnému ve prospěch oprávněného: GasNet, s.r.o., Klíšská 940/96, Ústí nad Labem, PSČ 400 01, IČ 27295567. Obsahem věcného břemene bude povinnost vlastníka strpět zřízení, provozování, udržování a provádění úprav REKO RS Varnsdorf, Čs. mládeže, jakož i vstup a vjezd v souvislosti se zřízením, provozováním, udržováním a prováděním úprav tohoto zařízení, a to v rozsahu dle geometrického plánu č. 5696-2017615/2018 ze dne 12.1.2018. Věcné břemeno je zřízeno za jednorázovou úhradu v částce 6 050,- Kč včetně DPH na základě výpočtu v protokolu ze dne 14.9.2017.

bod 18.3 příloha 11.1.pdf	k usnesení č. 260/53R/2018	Znalecký posudek
bod 18.3 příloha 11.2.pdf	k usnesení č. 260/53R/2018	Znalecký posudek
bod 18.3 příloha 11.3.pdf	k usnesení č. 260/53R/2018	Znalecký posudek
bod 18.3 příloha 11.4.pdf	k usnesení č. 260/53R/2018	Znalecký posudek

	jméno	podpis	datum
hejtman/ka Ústeckého kraje nebo jeho/její náměstek	OLDŘICH BUDENÍČEK		11. 2018
ověřovatel			11. 2018
ověřovatel			11. 2018
zapisovatel			11. 2018
zapisovatel			11. 2018

Podle ověřovací knihy Krajského úřadu Ústeckého kraje

poř. č. vidimace A/236/2018

tento/tato úplný/á - částečný/á opis / kopie, ,

obsahující 4 stran, souhlasí doslovně s předloženou

listinou, z níž byl/a pořízen/a a tato listina je

prvopisem ověřenou vidimovanou listinou

listinou, která je výstupem z autorizované konverze dokumentů

episem nebo kopií pořízenou ze spisu

stejnopisem písem. vyhotovení rozhodnutí nebo výroku rozhodnutí,

obsahujícím 203 stran.

Listina, z níž je vidimovaná listina pořízena obsahuje /

neobsahuje viditelný zajišťovací prvek, jenž je součástí

obsahu právního významu této listiny.

V Ústí nad Labem dne 04.12.2018

*Jméno a příjmení ověřující osoby,*  
Alena Morávková  
*kteří vidimaci provedla:*

Otisk úředního razítka a podpis ověřující osoby

## Seznam souřadnic (S-JTSK)

## Souřadnice pro zápis do KN

Číslo bodu	Y	X	kód kv.	Poznámka
1198-73	727734.67	943029.91	8	
1198-191	727577.66	943041.19	8	
1198-192	727576.42	943043.49	8	
1198-319	727469.19	943074.42	8	
1198-652	727236.60	943115.21	8	
1661-1	727041.71	943099.74	8	
1	726677.38	943006.68	3	
2	726694.18	943007.73	3	
3	726697.78	943008.67	3	
4	726706.88	943011.71	3	
5	726730.54	943021.34	3	
6	726752.91	943029.51	3	
7	726785.68	943043.06	3	
8	726820.77	943059.84	3	
9	726832.87	943065.06	3	
10	726842.37	943069.74	3	
11	726879.82	943086.73	3	
12	726895.71	943093.22	3	
13	726954.50	943096.14	3	
14	727081.94	943105.68	3	
15	727117.69	943108.69	3	
16	727167.60	943112.34	3	
17	727205.44	943115.77	3	
18	727249.99	943119.03	3	
19	727285.79	943122.26	3	
20	727344.88	943127.09	3	
21	727410.18	943132.15	3	
22	727421.55	943131.09	3	
23	727443.00	943125.34	8	
24	727624.28	943027.05	8	
25	727626.73	943028.78	8	
27	727630.65	943027.58	8	
28	727735.32	943027.19	8	
29	727441.87	943122.58	8	
30	727579.18	943043.88	3	
31	727618.54	943040.06	3	
32	727627.50	943027.73	3	
33	727660.35	943026.23	3	
34	727687.50	943022.71	3	
35	727712.00	943022.78	3	
36	727721.60	943024.16	3	
37	726677.57	943003.68	3	
38	726694.66	943004.78	3	
39	726698.65	943005.80	3	
40	726707.72	943008.89	3	
41	726731.62	943018.54	3	
42	726753.99	943026.71	3	
43	726786.90	943040.32	3	
44	726822.01	943057.10	3	
45	726834.13	943062.34	3	
46	726843.65	943067.02	3	
47	726881.00	943083.97	3	
48	726896.37	943090.24	3	
49	726954.68	943093.14	3	
50	727082.18	943102.68	3	
51	727117.93	943105.69	3	
52	727167.84	943109.34	3	
53	727205.68	943112.78	3	
54	727250.23	943116.03	3	
55	727286.05	943119.28	3	
56	727345.12	943124.09	3	
57	727410.18	943129.13	3	
58	727421.01	943128.13	3	
59	727445.79	943121.51	8	
60	727445.71	943124.61	3	
61	727447.12	943124.23	8	
62	727234.91	943117.92	8	
63	727242.36	943118.47	8	
64	727037.07	943102.30	8	
65	726916.51	943094.25	8	
66	727579.11	943040.85	3	
67	727616.90	943037.20	3	
68	727625.92	943024.79	3	
69	727660.09	943023.23	3	
70	727687.32	943019.71	3	
71	727712.22	943019.78	3	
72	727722.46	943021.26	3	
73	726905.50	943093.70	8	
74	726905.00	943090.67	8	
75	726915.38	943091.19	8	
76	726916.45	943091.24	8	
77	727620.23	943023.14	3	
78	727619.52	943026.05	3	
79	727621.09	943023.39	8	
80	727204.18	943115.65	3	
81	727182.15	943110.64	3	
82	727180.86	943113.54	3	





# VÝKAZ DOSAVADNÍHO A NOVÉHO STAVU ÚDAJŮ KATASTRU NEMOVITOSTÍ

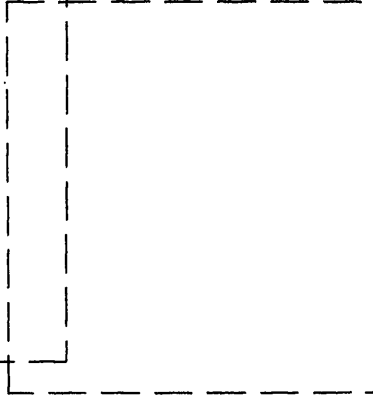


Dosavadní stav				Nový stav										
Označení pozemku parc. číslem	Výměra parcely		Druh pozemku Způsob využití	Označení pozemku parc. číslem	Výměra parcely		Druh pozemku Způsob využití	Typ stavby Způsob využití	Způsob určení výměry	Porovnání se stavem evidence právních vztahů				Označení dílu
	ha	m <sup>2</sup>			ha	m <sup>2</sup>				Díl přechází z pozemku označeného v katastru nemovitostí	dřívejší poz. evidenci	Číslo listu vlastnictví	Výměra dílu	
												ha	m <sup>2</sup>	
2338/1										2338/1		10002		
2532/1										2532/1		10002		
2532/2										2532/2		1931		
2551										2551		1406		
2552										2552		1406		
2567/1										2567/1		10002		
2567/2										2567/2		1406		
2567/4										2567/4		1406		
2625										2625		1406		
2689/1										2689/1		243		
2807										2807		39		
2820										2820		1406		

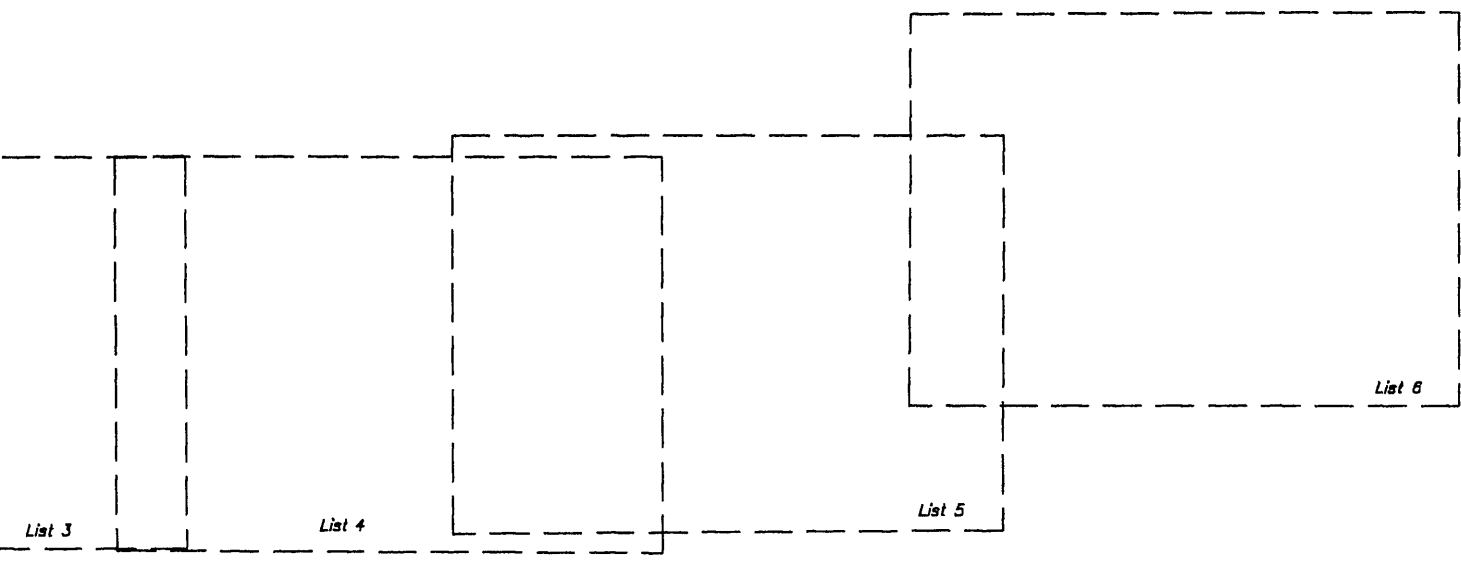
Oprávněný : dle smlouvy

Druh věcného břemene : dle smlouvy

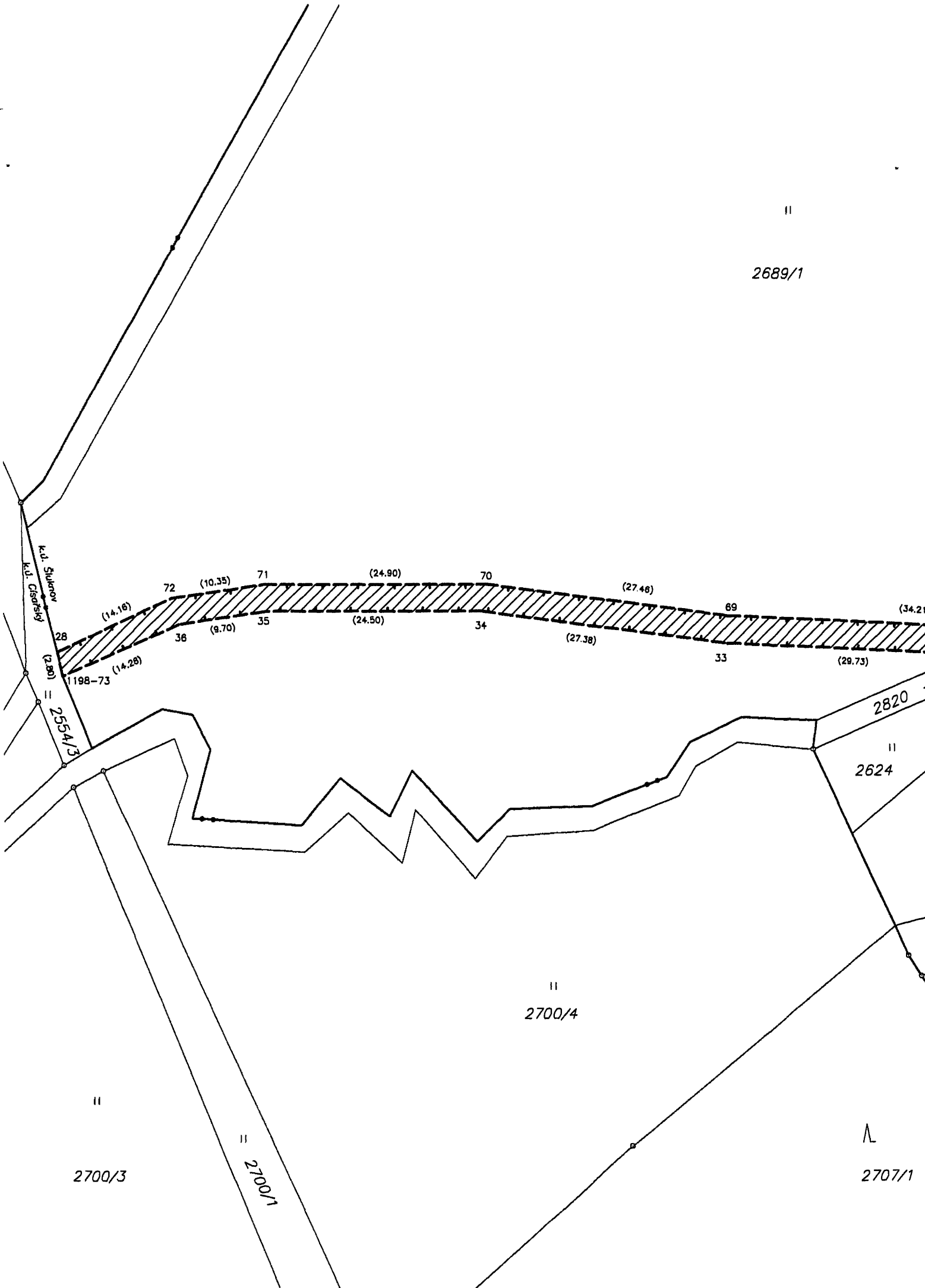
Dělit nebo scelovat pozemky lze jen na základě územního rozhodnutí, pokud podmínky pro ně nejsou stanoveny jiným rozhodnutím nebo opatřením.

<h2 style="text-align: center;">GEOMETRICKÝ PLÁN</h2> <p style="text-align: center;">vymezení rozsahu věcného břemene k části pozemku</p> <p>Vyhotovil: <b>Geodézie – GON, spol. s r.o.</b> Na Popluží 821/11 400 01 Ústí nad Labem</p> <p>Číslo plánu: <b>1664-3/2013</b></p> <p>Okres: <b>Děčín</b></p> <p>Obec: <b>Šluknov</b></p> <p>Katastrální území: <b>Šluknov</b></p> <p>Mapový list: <b>KMD</b></p> <p>Kód způsobu určení výměr je určen podle § 77 odst. 2 vyhlášky č. 26/2007 Sb. v platném znění</p> <p>Dosavadním vlastníkům pozemků bylo poskytnuta možnost seznámit se v terénu s průběhem navrhovaných nových hranic, které byly označeny předepsaným způsobem:</p>	<p>Náležitosti a přesnosti odpovídá právním předpisům.</p> <div style="text-align: center;">  </div> <p>Geometrický plán ověřil úředně oprávněný zeměměřický inženýr:</p> <p style="text-align: center;"><b>Ing. Klára Pálinskásová</b></p> <p>Dne: <b>10.1.2013</b> Číslo: <b>3/2013</b></p> <p>Úředně oprávněný zeměměřický inženýr odpovídá za odbornou úroveň geometrického plánu, za dosažení předepsané přesnosti a za správnost a úplnost náležitostí podle právních předpisů.</p>	<p>Katastrální úřad, katastrální pracoviště souhlasí s označením parcel.</p> <div style="text-align: center;">  </div> <p>Souhlas katastrálního úřadu, katastrálního pracoviště potvrzil:</p> <p style="text-align: center;"><b>Vladimír HERMAN</b></p> <p>Dne: <b>23-01-2013</b> Číslo: <b>19/2013</b></p> <p>Jeden vpravo geometrického plánu a předepsané přílohy jsou uloženy u katastrálního úřadu, katastrálního pracoviště.</p>
--	--	---





II  
2689/1



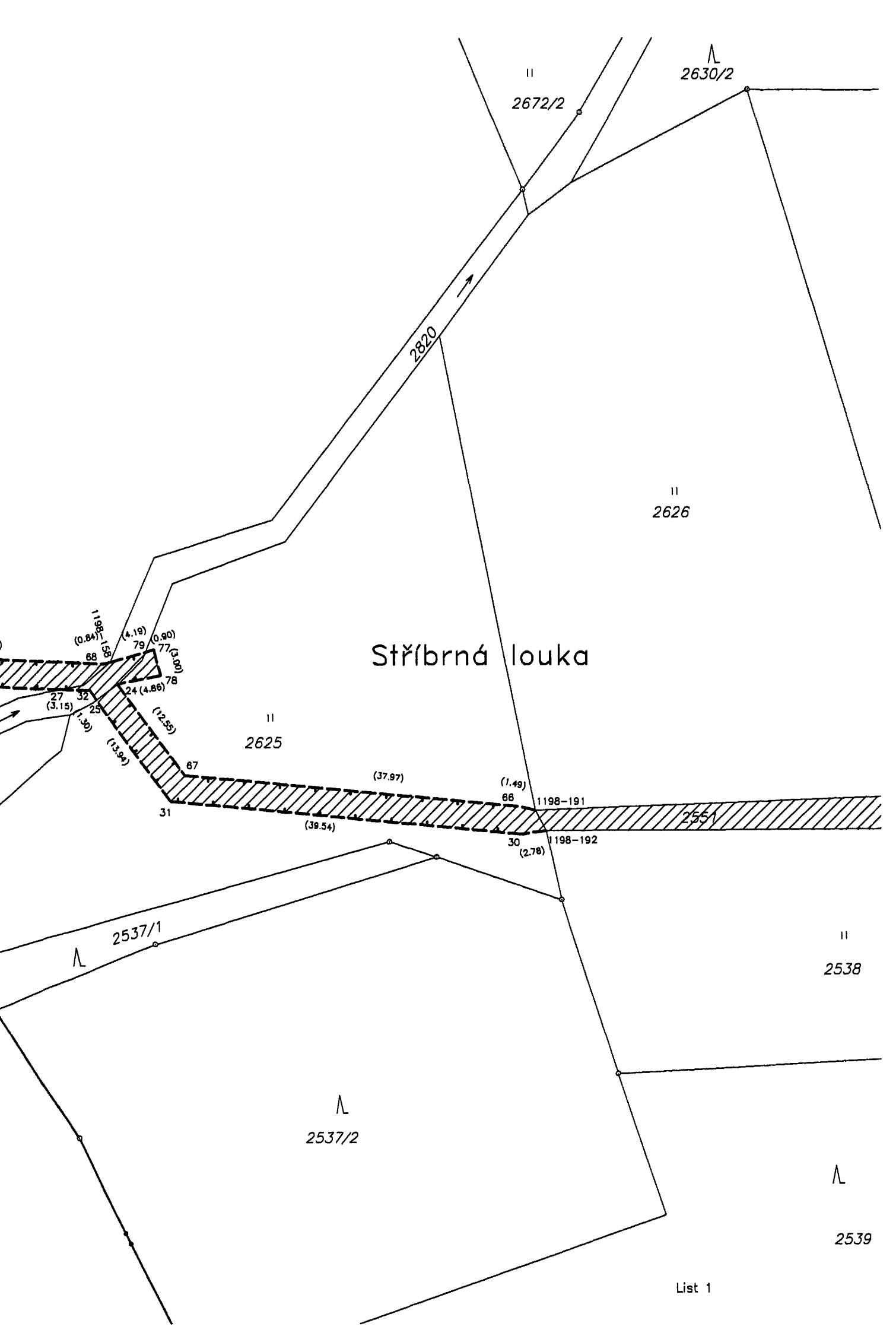
II  
2700/3

2700/1

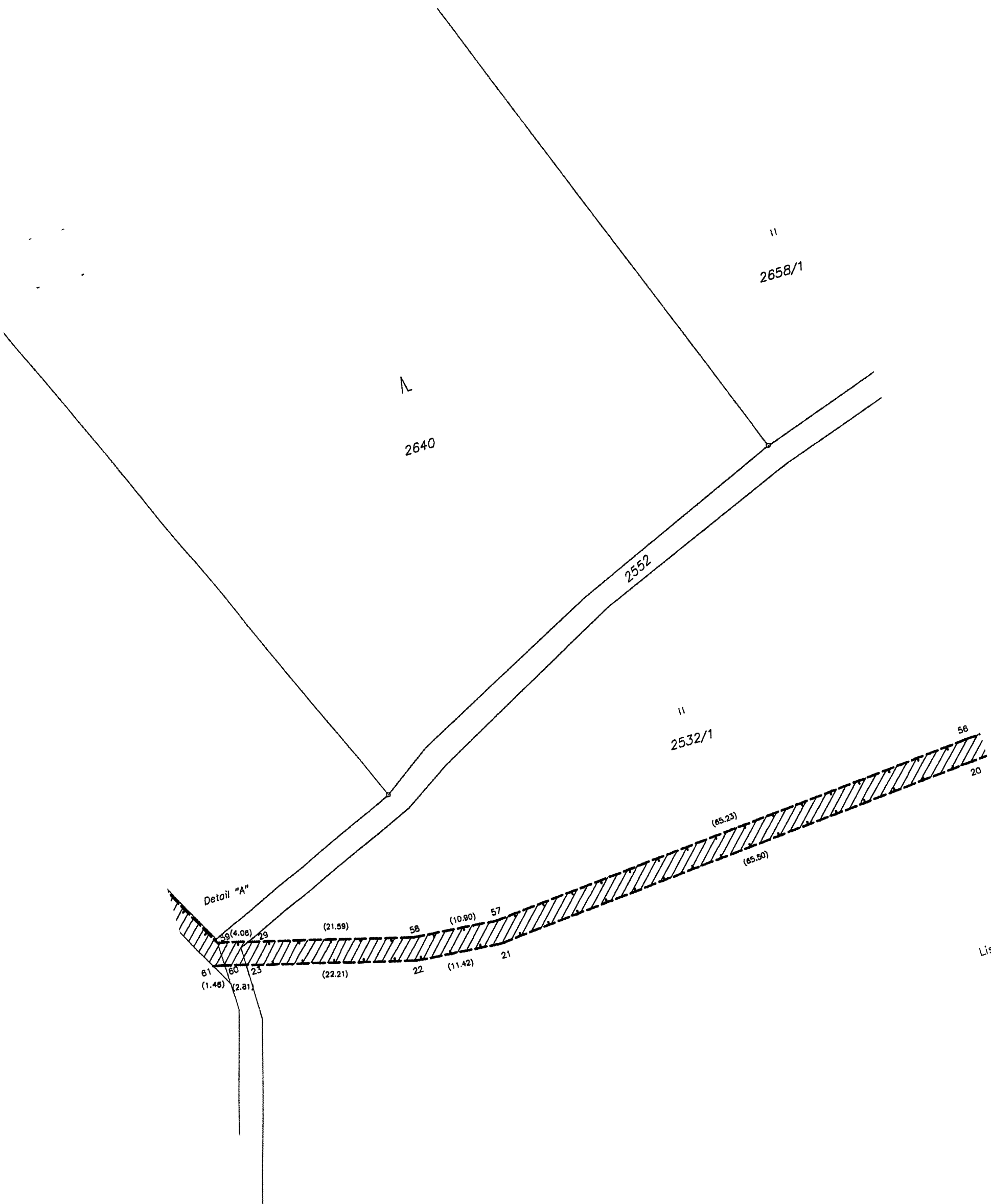
II  
2700/4

II  
2624

λ  
2707/1







Λ  
2640

11  
2658/1

2552

11  
2532/1

Detail "A"

81 (1.46) 60 (2.81) 23 (22.21) 59 (4.06) 29 (21.59) 58 (10.90) 22 (11.42) 57 (65.23) 21 (65.50) 20

List 2

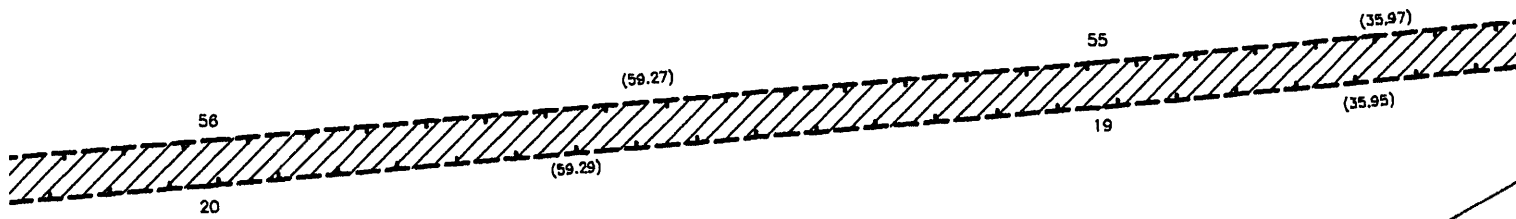
II

2658/1


2552

II

2532/1







II  
2570/1

II  
2567/1

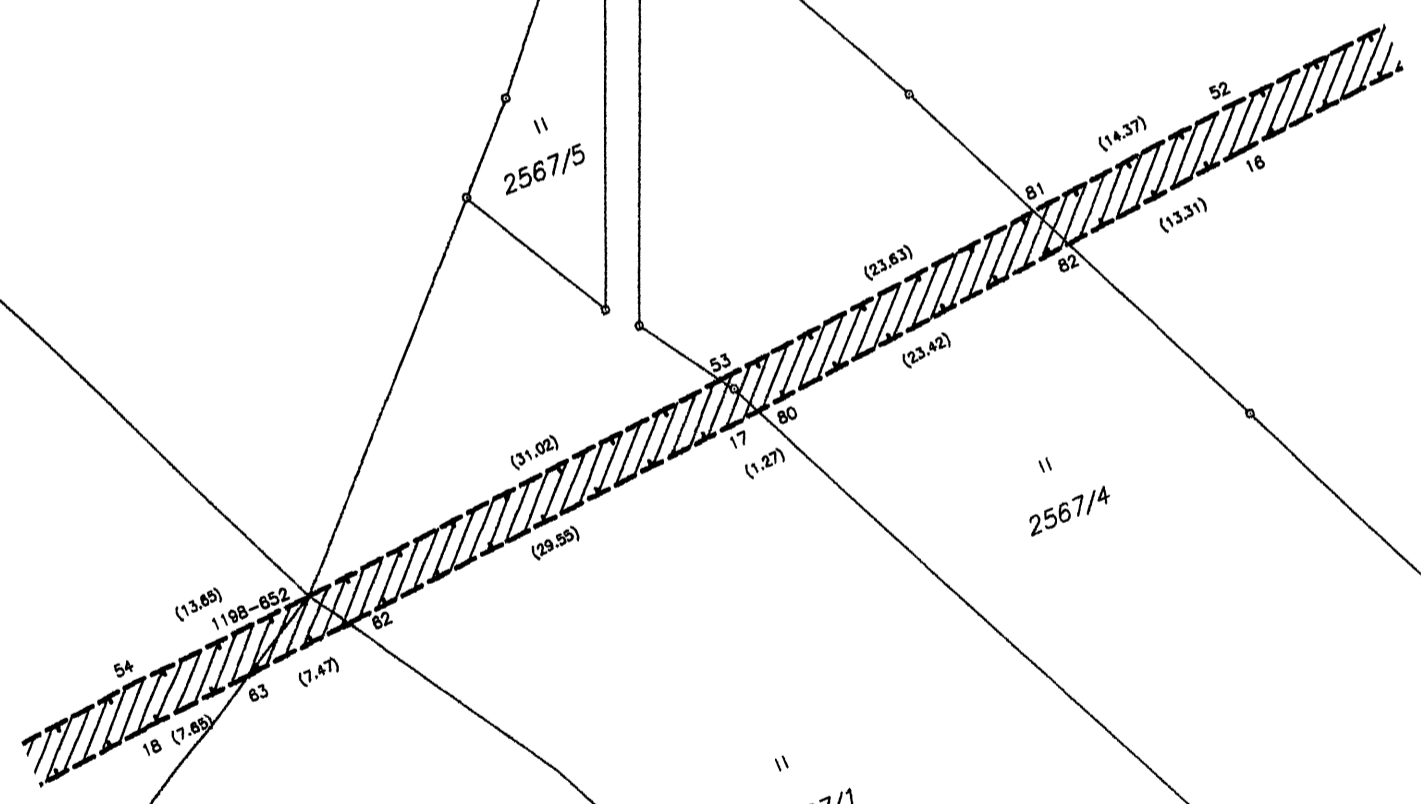
II  
2567/5

II  
2567/4

II  
2567/1

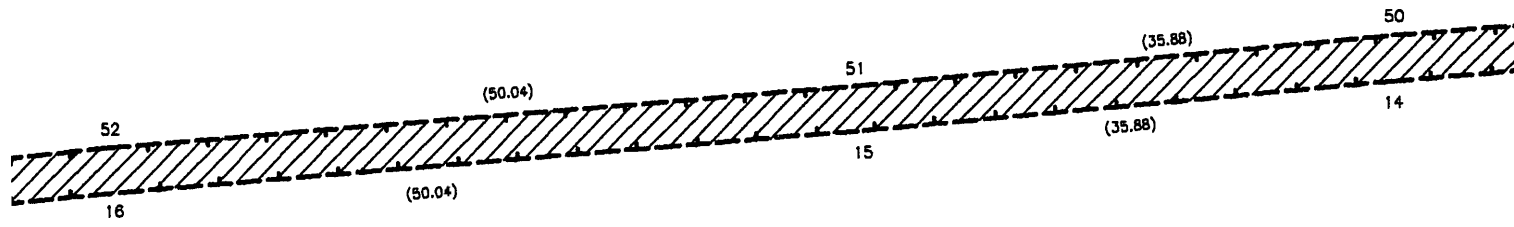
2532/2

List 3

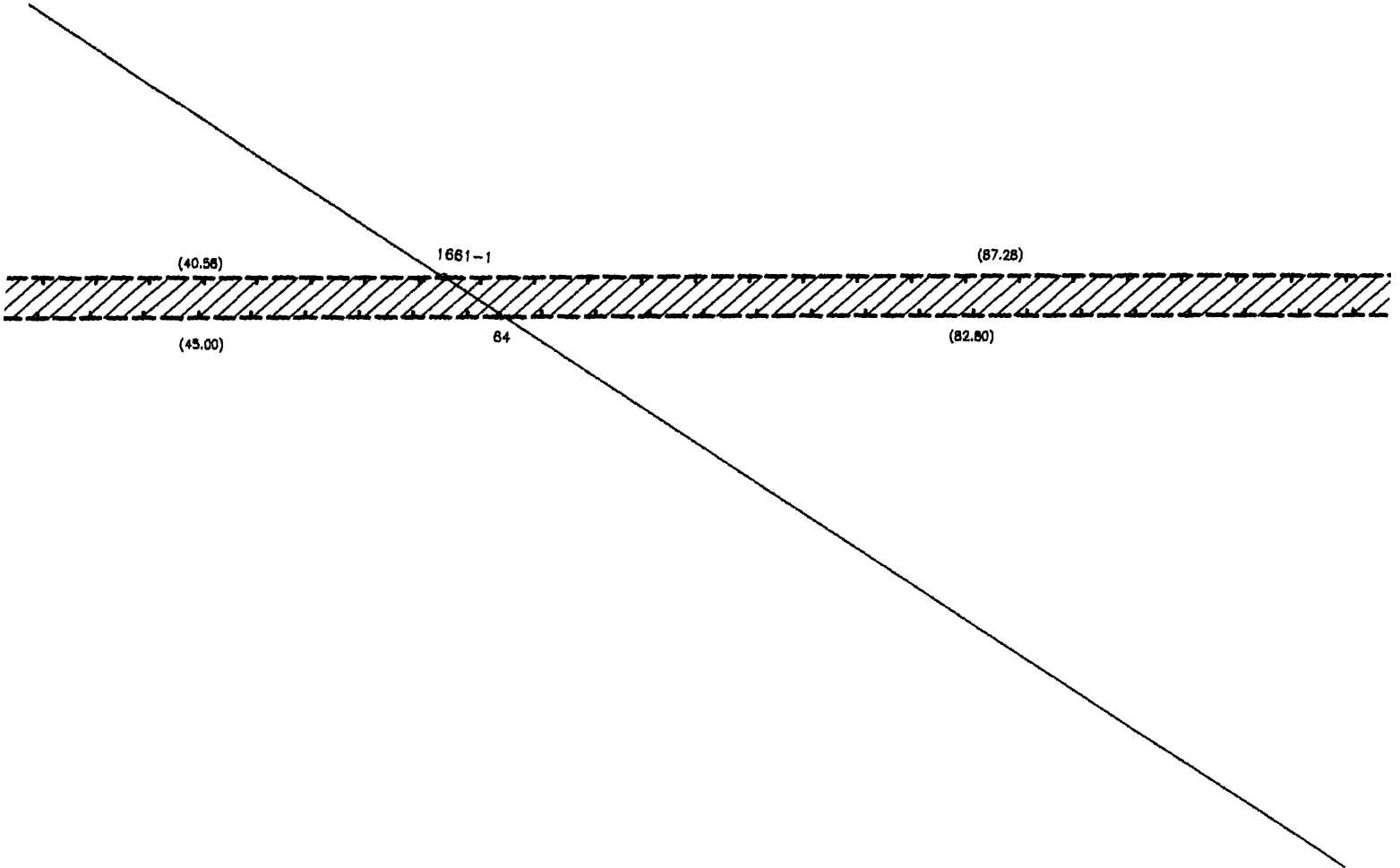


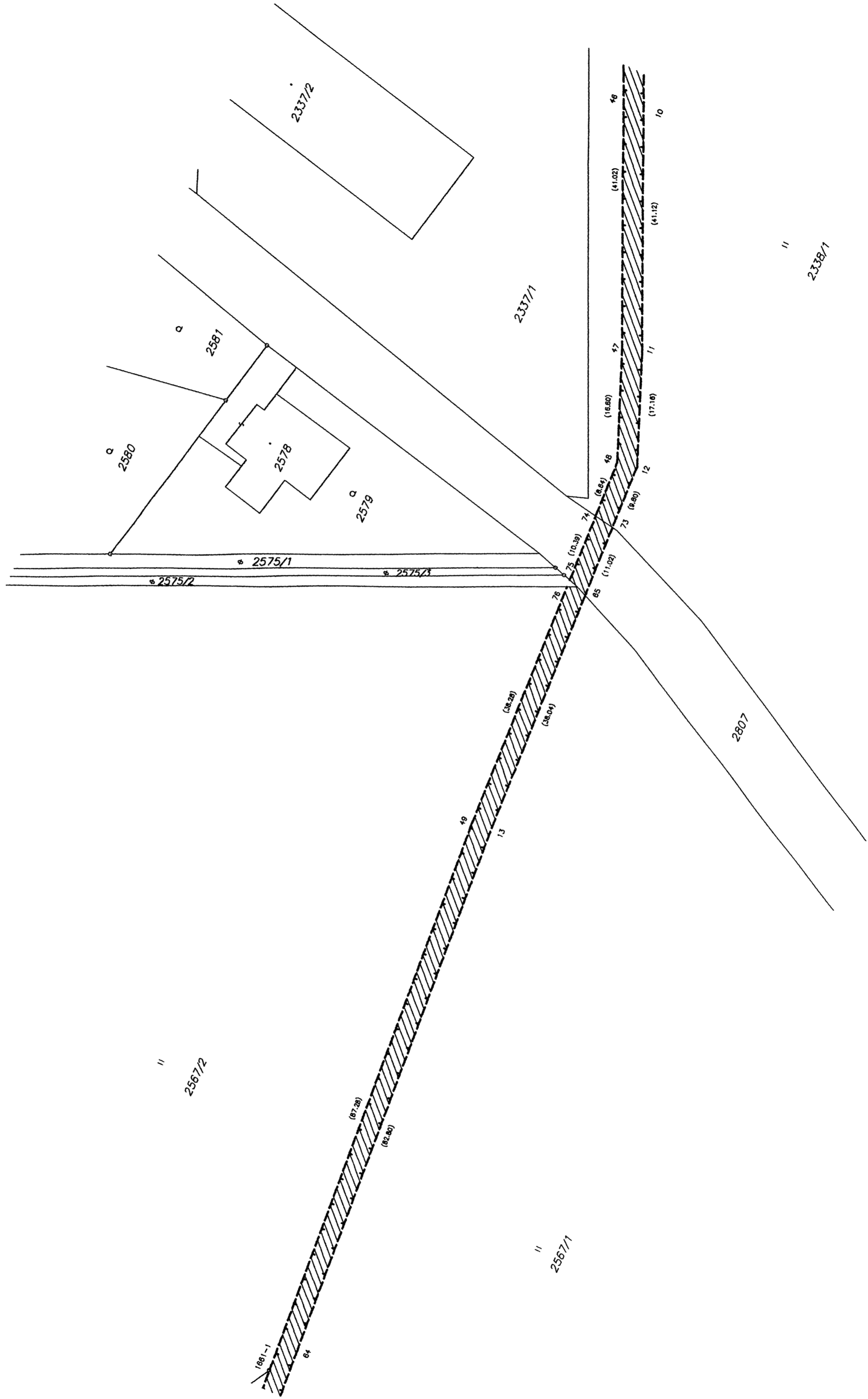
II  
2570/1

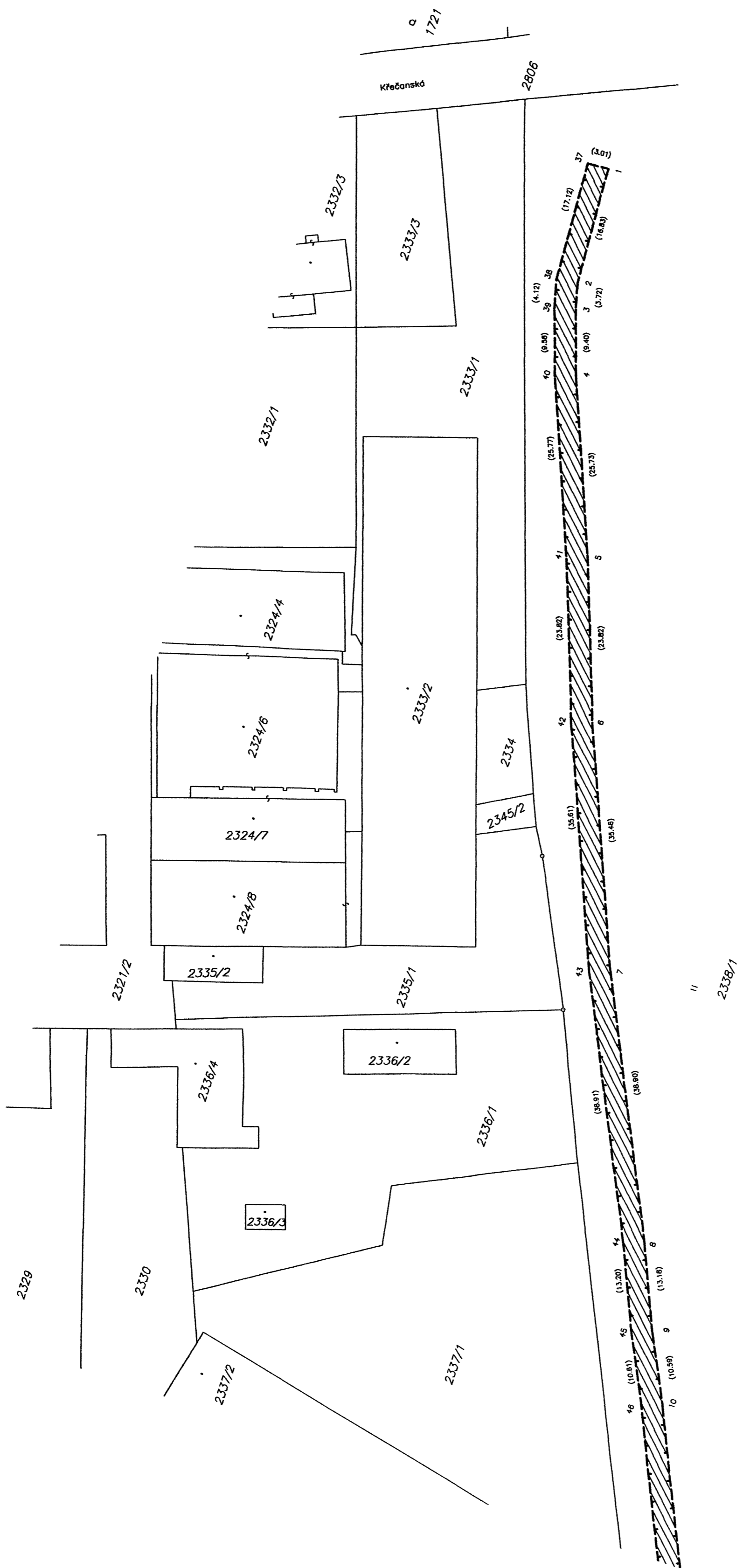
II  
2567/1



II  
2567/2









## Seznam souřadnic (S-JTSK)

## Seznam souřadnic (S-JTSK)

Číslo bodu	Souřadnice pro zápis do KN			Poznámka	Číslo bodu	Souřadnice pro zápis do KN			Pozn.
	Y	X	kód kv.			Y	X	kód kv.	
54500650-180	732179.81	944499.22	8		69	732652.82	944912.08	3	
54500650-181	732175.95	944498.96	8		70	732668.71	944954.91	3	
1	732194.53	944525.56	3		71	732676.37	944976.06	3	
2	732216.35	944558.35	3		72	732682.83	944994.71	3	
3	732225.08	944570.06	3		73	732687.56	945010.93	3	
4	732234.28	944580.00	3		74	732693.03	945009.50	3	
5	732239.85	944584.66	3		75	732710.32	945004.04	3	
6	732250.55	944591.87	3		76	732722.77	944999.28	3	
7	732263.23	944597.63	3		77	732740.26	944995.31	3	
8	732297.40	944609.97	3		78	732747.79	944994.28	8	
9	732329.51	944621.70	3		79	732625.75	944857.01	3	
10	732349.43	944629.54	3		80	732633.01	944868.07	3	
11	732367.16	944637.10	3		101	732747.55	944994.97	8	
12	732387.31	944646.14	3						
13	732390.76	944647.85	3						
14	732406.42	944654.91	3						
15	732422.82	944661.63	3						
16	732447.01	944670.89	3						
17	732443.38	944681.70	3						
18	732460.18	944688.25	3						
19	732482.84	944697.96	3						
20	732496.89	944705.22	3						
21	732527.78	944729.88	3						
22	732552.12	944766.37	3						
23	732566.89	944788.25	3						
24	732580.99	944809.57	3						
25	732594.96	944831.19	3						
26	732609.97	944853.32	3						
27	732623.89	944854.50	3						
28	732630.35	944863.95	3						
29	732637.37	944879.69	3						
30	732650.02	944913.14	3						
31	732665.89	944955.95	3						
32	732673.55	944977.06	3						
33	732679.97	944995.63	3						
34	732685.50	945014.57	3						
35	732693.87	945012.38	3						
36	732711.30	945006.88	3						
37	732723.85	945002.18	3						
38	732740.80	944998.27	3						
39	732743.45	944997.90	8						
40	732197.03	944523.90	3						
41	732218.81	944556.63	3						
42	732227.38	944568.14	3						
43	732236.36	944577.82	3						
44	732241.65	944582.26	3						
45	732252.01	944589.25	3						
46	732264.37	944594.85	3						
47	732298.42	944607.15	3						
48	732330.57	944618.90	3						
49	732350.57	944626.76	3						
50	732368.36	944634.36	3						
51	732388.59	944643.42	3						
52	732392.04	944645.13	3						
53	732407.60	944652.15	3						
54	732423.92	944658.85	3						
55	732450.77	944669.11	3						
56	732447.14	944679.94	3						
57	732461.32	944685.47	3						
58	732484.12	944695.24	3						
59	732498.53	944702.70	3						
60	732530.02	944727.82	3						
61	732554.62	944764.69	3						
62	732569.39	944786.59	3						
63	732583.51	944807.93	3						
64	732597.46	944829.53	3						
65	732611.65	944850.46	3						
66	732625.57	944851.64	3						
67	732632.98	944862.48	3						
68	732640.15	944878.55	3						

# KOPIE

## VÝKAZ DOSAVADNÍHO A NOVÉHO STAVU ÚDAJŮ KATASTRU NEMOVITOSTÍ

Dosavadní stav				Nový stav											
Označení pozemku parc. číslem	Výměra parcely		Druh pozemku Způsob využití	Označení pozemku parc. číslem	Výměra parcely		Druh pozemku Způsob využití	Typ stavby Způsob využití	Zpř. určen výměr	Porovnání se stavem evidence právních vztahů					
	ha	m <sup>2</sup>			ha	m <sup>2</sup>				Díl přechází z pozemku označeného v katastru nemovitostí	dřívejší poz. evidenci	Číslo listu vlastnictví	Výměra dílu ha m <sup>2</sup>		Označení dílu
1864/3										1864/3		806			
1876										1876		11492			
2177										2177		708			
5507										5507		788			
5531										5531		863			

Oprávněný : dle smlouvy

Druh věcného břemene : dle smlouvy

Kopie souhlasí se stejnopisem  
geometr. plánu založeným u kat. úřadu

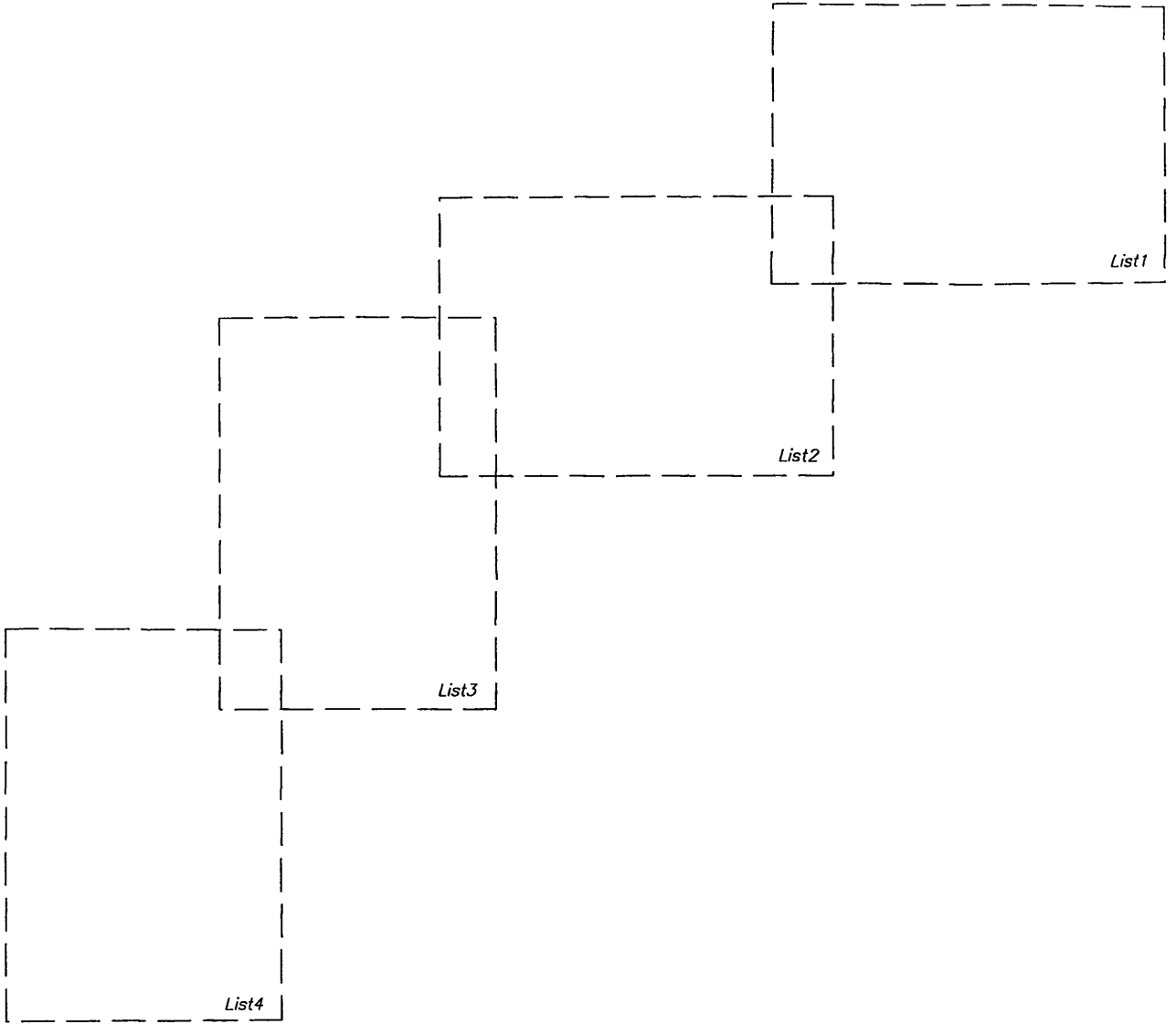
Dne: 26. 4. 2013 č. ověření: 49/2013

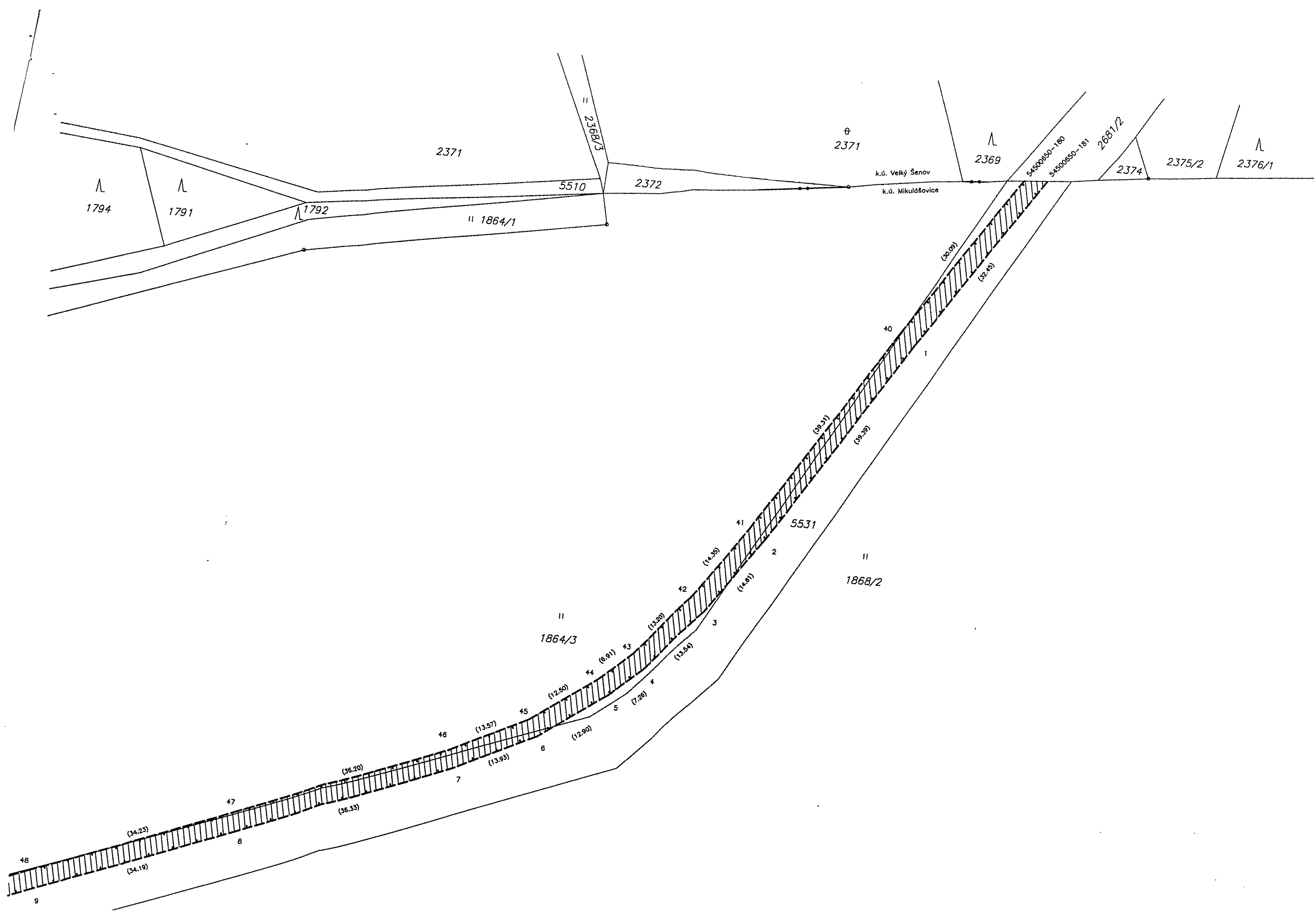


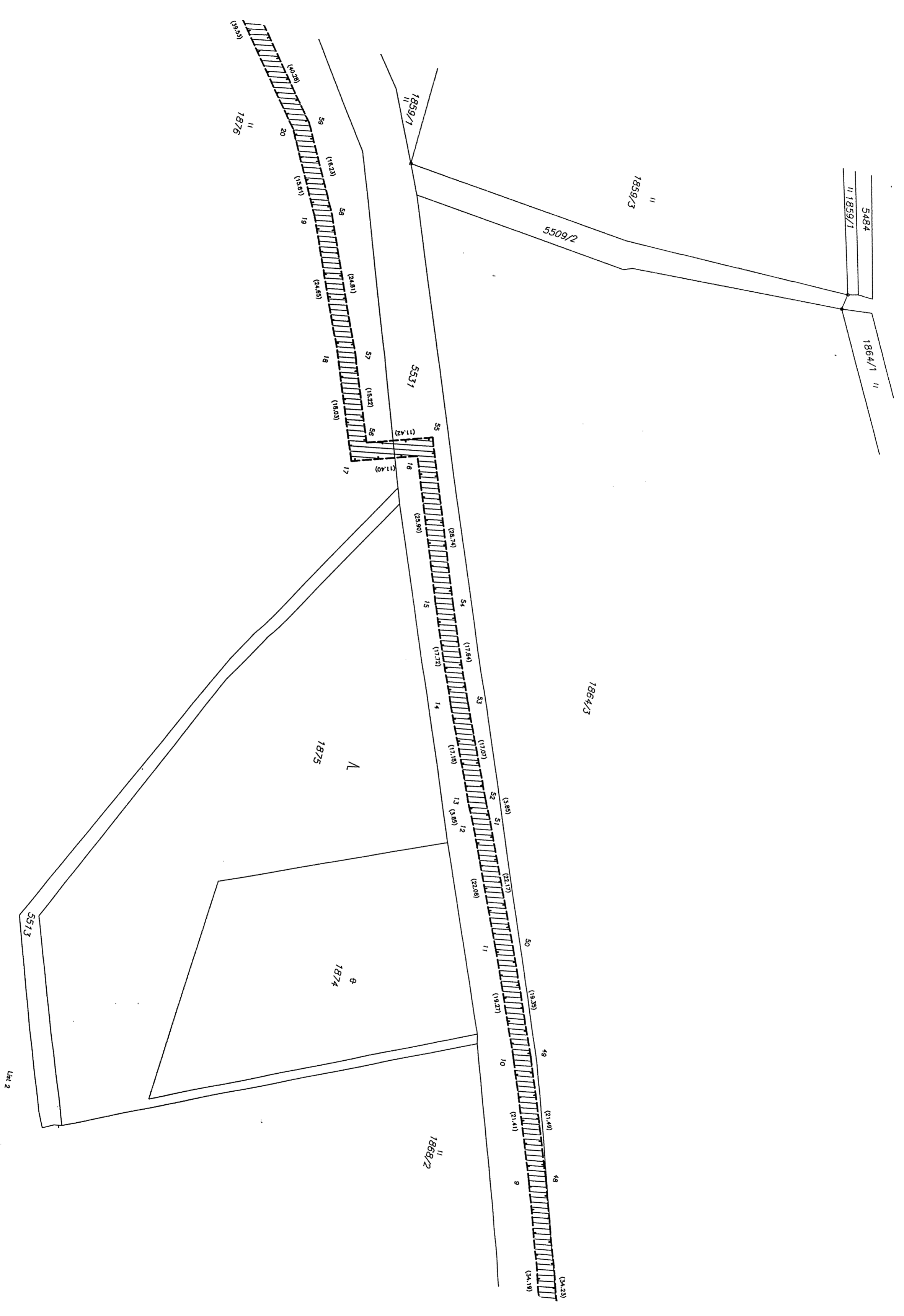
Dělit nebo scelovat pozemky lze jen na základě územního rozhodnutí, pokud podmínky pro ně nejsou stanoveny jiným rozhodnutím nebo opatřením.

<p><b>GEOMETRICKÝ PLÁN</b> vymezení rozsahu věcného břemene pro částí pozemku</p> <p>Vyhotovil: Geodézie – GON, spol. s r.o. Na Popluží 821/11 400 01 Ústí nad Labem</p> <p>Číslo plánu: 995–25/2013</p> <p>Okres: Děčín</p> <p>Obec: Mikulášovice</p> <p>Katastrální území: Mikulášovice</p> <p>Mapový list: VS III 3 1</p> <p>Kód způsobu určení výměr je určen podle § 77 odst. 2 vyhlášky č. 26/2007 Sb. v platném znění</p> <p>Dosavadním vlastníkům pozemků byla poskytnuta možnost seznámit se v terénu s průběhem navrhovaných nových hranic, které byly označeny předepsaným způsobem:</p>	<p>Náležitostmi a přesností odpovídá právním předpisům.</p> <p>Geometrický plán ověřil úředně oprávněný zeměměřičský inženýr:</p> <p><b>Ing. Klára Pálinská</b></p> <p>Dne: 22.2.2013 Číslo: 25/2013</p> <p>Úředně oprávněný zeměměřičský inženýr odpovídá za odbornou úroveň geometrického plánu, za dosažení předepsané přesnosti a za správnost a úplnost náležitostí podle právních předpisů.</p>	<p>Katastrální úřad, katastrální pracoviště souhlasí s očíslováním parcel.</p> <p>Souhlas katastrálního úřadu, katastrálního pracoviště potvrzil:</p> <p><b>Bc. Tomáš HERCOUT</b></p> <p>Dne: 14. 03. 2013 č. 137/2013</p> <p>Jeden výtisk geometrického plánu a předepsané přílohy jsou uloženy u katastrálního úřadu, katastrálního pracoviště.</p>
---	---	---









5484  
|| 1859/1

1864/1 ||

1859/3  
||

5509/2

1859/1  
||

5537

1864/3

1875

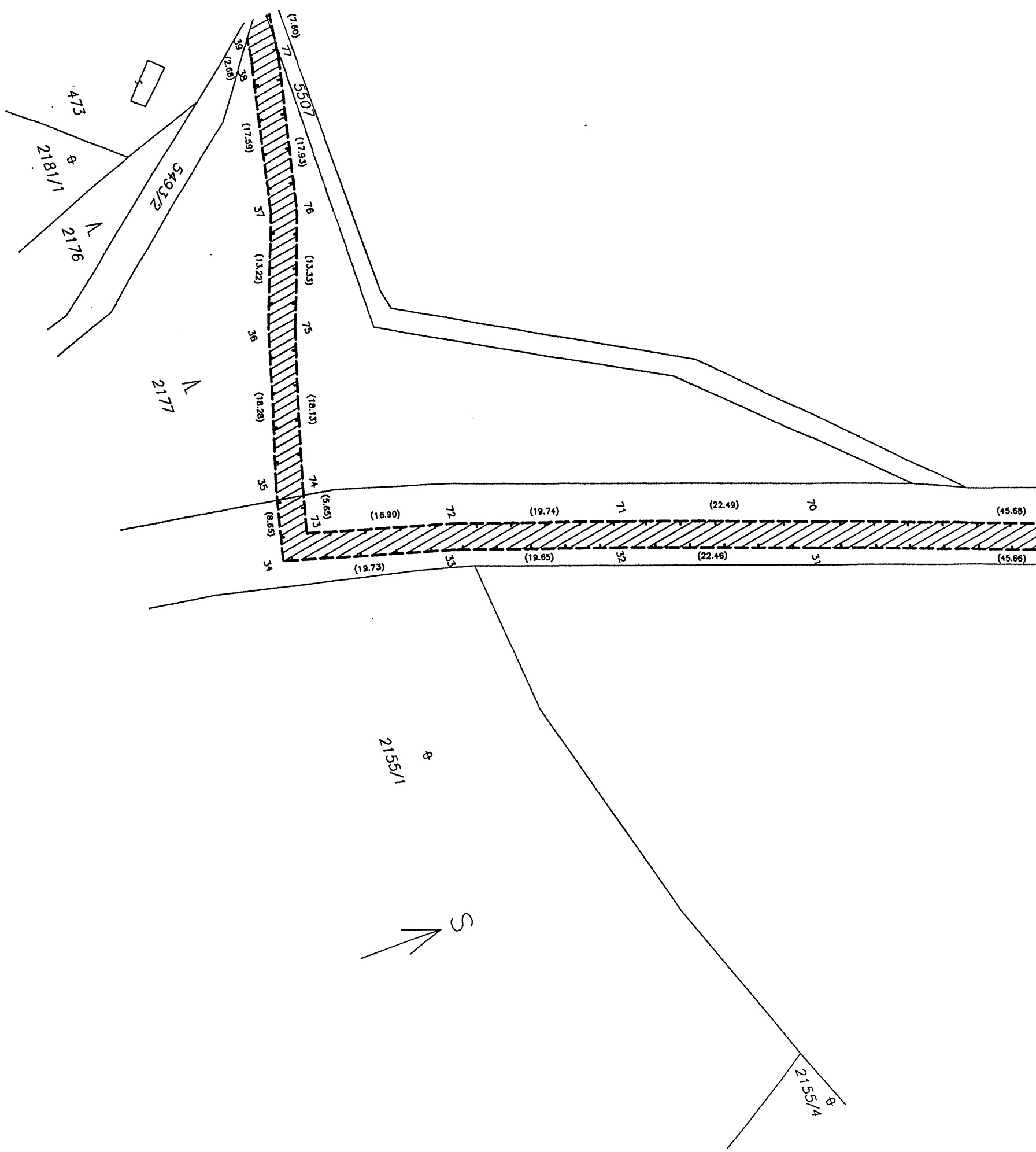
Λ

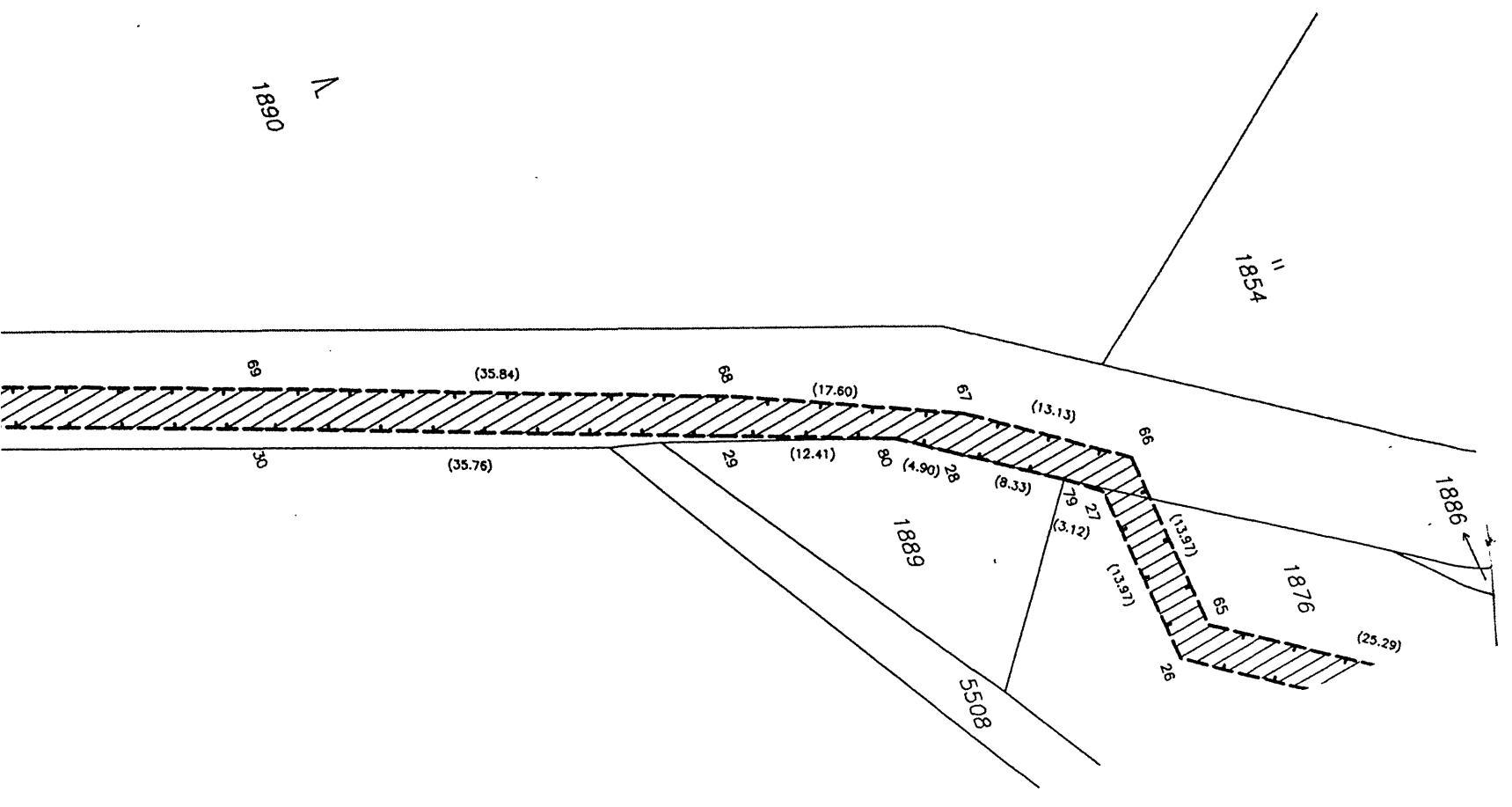
1874

⊕

1868/2  
||

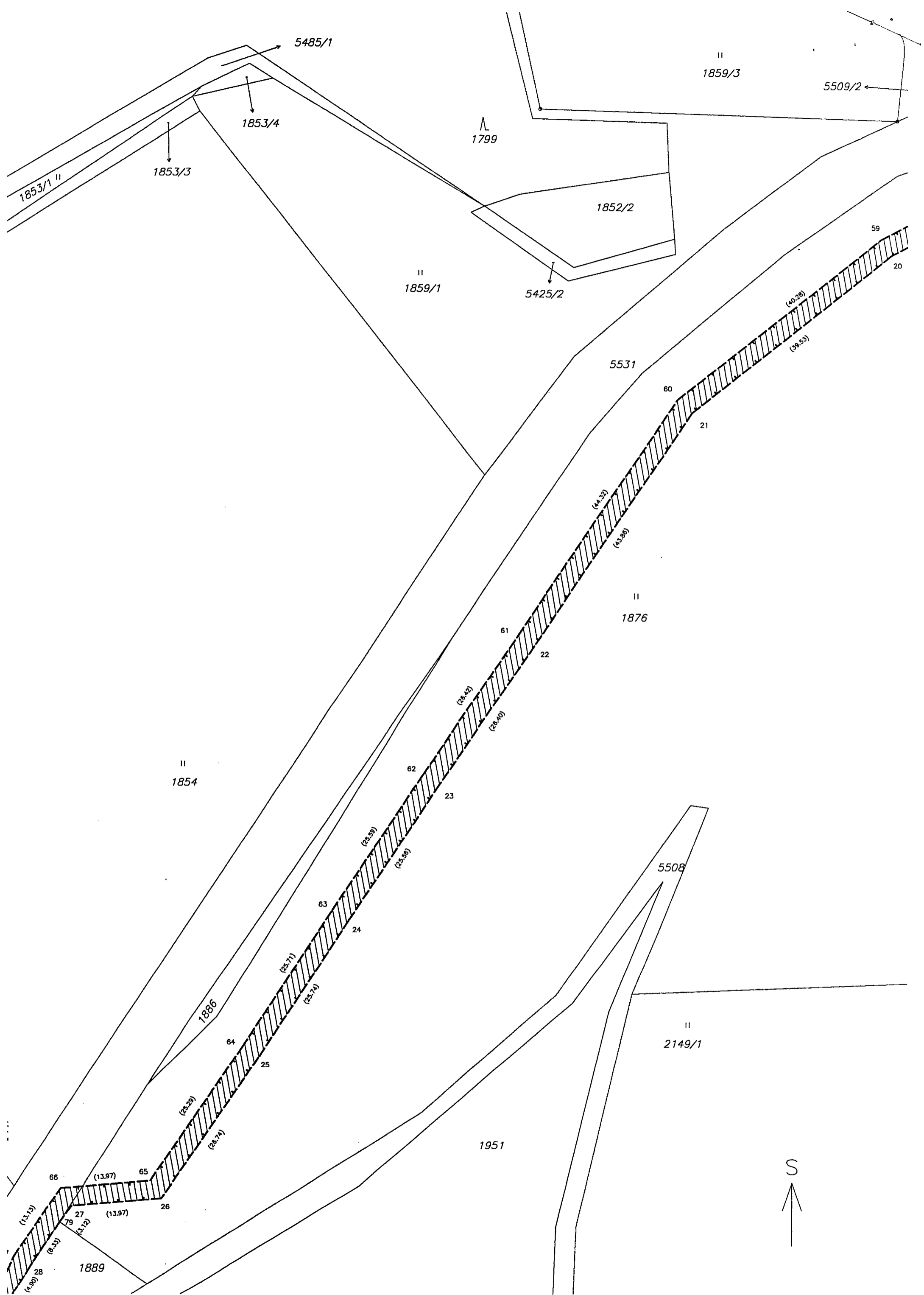
LH 2





N  
1951





## Seznam souřadnic (S-JTSK)

Číslo bodu	Souřadnice pro zpis do KN			Poznámka
	Y	X	kód kv.	
54301198-73	727734.67	943029.91	8	
54301864-28	727735.32	943027.19	J	
158-231	729007.44	943271.38	J	
158-232	729029.51	943284.11	8	
183-172	727851.76	943212.20	8	
198-8	728581.79	943357.26	8	
234-16	727738.78	943029.56	8	
234-17	727737.43	943032.78	8	
335-6	729355.89	943309.80	8	
399-2192	727957.14	943326.77	8	
399-2462	727871.87	943281.36	8	
399-3159	727749.15	943050.39	8	
1	727761.40	943074.98	8	
2	727771.69	943081.14	8	
3	727757.74	943067.47	J	
4	727762.60	943077.43	J	
5	727770.57	943079.47	J	
6	727775.95	943087.45	J	
7	727800.25	943118.72	J	
8	727810.38	943128.77	J	
9	727824.64	943143.86	J	
10	727827.22	943146.00	8	
11	727845.14	943202.15	J	
12	727857.47	943241.38	J	
13	727868.53	943281.85	J	
14	727887.31	943297.67	J	
15	727904.10	943306.69	J	
16	727932.73	943320.40	J	
17	727947.08	943326.87	J	
18	727954.68	943328.85	J	
19	727997.99	943331.47	J	
20	728043.17	943332.39	J	
21	728200.09	943335.30	J	
22	728271.36	943336.97	J	
23	728339.24	943337.90	J	
24	728373.82	943338.12	J	
25	728408.13	943339.70	J	
26	728440.87	943340.38	J	
27	728474.61	943341.67	J	
28	728507.98	943342.24	J	
29	728548.21	943342.63	J	
30	728563.96	943351.78	J	
31	728576.26	943360.02	J	
32	728604.73	943345.34	J	
33	728634.72	943346.16	J	
34	728687.31	943345.02	J	
35	728717.74	943344.57	J	
36	728788.05	943338.83	J	
37	728819.69	943336.72	J	
38	728855.28	943334.18	J	
39	728870.39	943304.04	J	
40	728906.03	943223.34	J	
41	728938.68	943237.70	J	
42	728967.05	943253.11	J	
43	729043.66	943294.47	J	
44	729077.73	943299.77	J	
45	729110.08	943302.76	J	
46	729142.59	943305.54	J	
47	729173.38	943307.09	J	
48	729213.88	943307.54	J	
49	729244.05	943309.15	J	
50	729278.82	943310.52	J	
51	729321.62	943311.32	J	
52	729340.47	943312.78	J	
53	729356.20	943313.02	J	
54	729424.92	943349.69	J	
55	729459.78	943369.41	J	
56	729466.68	943360.12	J	
57	729489.43	943374.73	J	
58	729514.59	943388.89	J	
59	729532.60	943397.19	J	
60	729549.88	943403.82	J	
61	729571.82	943410.12	J	
62	727738.13	943028.72	J	
63	727778.39	943085.69	J	
64	727802.51	943116.72	J	
65	727812.52	943126.67	J	
66	727826.68	943141.64	J	
67	727829.87	943144.20	J	
68	727848.00	943201.25	J	
69	727871.17	943280.15	J	
71	729591.38	943413.14	8	
72	727998.09	943328.47	J	

## Seznam souřadnic (S-JTSK)

Číslo bodu	Souřadnice pro zpis do KN			Poznámka
	Y	X	kód kv.	
73	728043.23	943329.39	J	
74	728200.15	943332.30	J	
75	728271.42	943333.97	J	
76	728339.28	943334.90	J	
77	728373.90	943335.12	J	
78	728408.23	943336.70	J	
79	728440.95	943337.38	J	
80	728474.69	943338.67	J	
81	728508.02	943339.24	J	
82	728549.03	943339.63	J	
83	728565.56	943349.24	J	
84	728576.46	943356.54	J	
85	728604.05	943342.32	J	
86	728634.72	943343.16	J	
87	728668.25	943342.02	J	
88	728717.80	943341.57	J	
89	728785.83	943335.83	J	
90	728819.49	943333.72	J	
91	728853.36	943331.30	J	
92	728867.67	943302.76	J	
93	728904.53	943219.32	J	
94	728938.00	943235.00	J	
95	728968.45	943250.45	J	
96	729044.64	943291.59	J	
97	729078.09	943296.79	J	
98	729110.34	943299.78	J	
99	729142.79	943302.54	J	
100	729173.46	943304.09	J	
101	729213.98	943304.54	J	
102	729244.19	943306.15	J	
103	729276.90	943307.52	J	
104	729321.76	943308.32	J	
105	729340.61	943309.78	J	
106	729462.27	943361.03	8	
107	729395.24	943330.10	J	
108	729426.38	943347.07	J	
109	729458.96	943365.49	J	
110	729465.94	943356.08	J	
111	729490.97	943372.15	J	
112	729515.95	943386.21	J	
113	729533.78	943394.43	J	
114	727773.31	943078.17	8	
115	727776.40	943082.75	8	
116	727789.37	943099.82	8	
117	727786.69	943101.26	8	
118	727795.70	943107.97	8	
119	727794.19	943110.92	8	
120	727825.53	943140.43	8	
121	727951.88	943328.12	8	
122	727955.98	943328.93	8	
123	727960.14	943329.18	8	
124	727966.17	943329.54	8	
125	727992.71	943331.15	8	
126	727993.95	943328.22	8	
127	728303.90	943334.42	8	
128	728308.98	943334.48	8	
129	728302.80	943337.40	8	
130	728307.84	943337.47	8	
131	728578.55	943355.46	8	
132	728586.45	943351.39	8	
133	728589.29	943353.30	8	
134	728704.07	943344.77	8	
135	728707.54	943344.72	8	
136	728705.12	943341.76	8	
137	728708.59	943341.70	8	
138	728764.63	943337.62	J	
139	728763.67	943340.71	J	
140	729030.54	943287.38	8	
141	729317.71	943311.25	J	
142	729319.32	943308.28	J	
143	729349.66	943312.92	J	
144	729349.15	943309.79	8	
145	729370.91	943320.73	8	
146	729359.62	943314.82	8	
147	729399.04	943332.17	8	
148	729420.47	943347.26	8	
149	729427.82	943351.33	8	
150	729440.27	943358.37	8	
151	729480.65	943368.25	8	
152	729484.89	943362.53	8	
153	729510.12	943386.37	8	
154	729511.66	943383.80	8	
155	729542.20	943397.66	8	
156	729554.39	943405.12	8	



# KOPIE

VÝKAZ DOSAVADNÍHO A NOVÉHO STAVU ÚDAJŮ KATASTRU NEMOVITOSTÍ															
Dosavadní stav				Nový stav											
Označení pozemku parc. číslem	Výměra parcely		Druh pozemku Způsob využití	Označení pozemku parc. číslem	Výměra parcely		Druh pozemku Způsob využití	Typ stavby Způsob využití	Způsob určení výměr	Porovnání se stavem evidence právních vztahů					
	ha	m <sup>2</sup>			ha	m <sup>2</sup>				Díl přechází z pozemku označeného v katastru nemovitostí	dřívejší poz. evidenci	Číslo listu vlastnictví	Výměra dílu		Označení dílu
													ha	m <sup>2</sup>	
1565										1565		1406			
1566/2										1566/2		1406			
1567/1										1567/1		1406			
1624										1624		1406			
1880/1										1880/1		10002			
1880/3										1880/3		1406			
1880/4										1880/4		10002			
1895/1										1895/1		813			
1895/6										1895/6		813			
2142/1										2142/1		813			
2210/1										2210/1		813			
2262/1										2262/1		813			
2457/2										2457/2		813			
2554/1										2554/1		1406			
2554/3										2554/3		1406			
2554/4										2554/4		813			
2554/5										2554/5		1406			
2752/1										2752/1		278			
2752/3										2752/3		1406			
2752/4										2752/4		278			
2755/1										2755/1		1406			
2981										2981		1406			
3021										3021		1406			
3048/1										3048/1		1406			
3106/1										3106/1		1406			
3107										3107		1406			
3145										3145		1406			

Oprávněný : dle smlouvy  
Druh věcného břemene : dle smlouvy

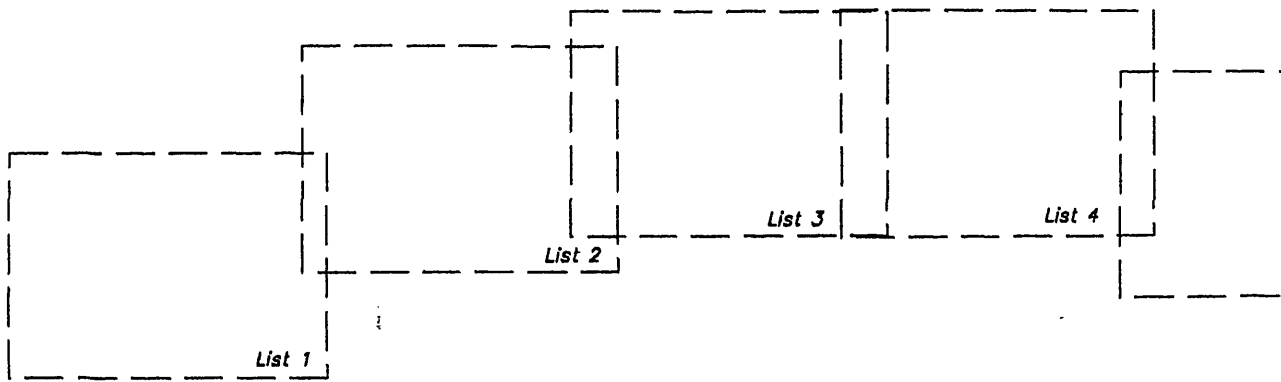
Kopie souhlasí se stejnopisem  
geometr. plánu založeným u kat. úřadu.  
Dne: 26.4. 2013 č. ověření: 43/2013

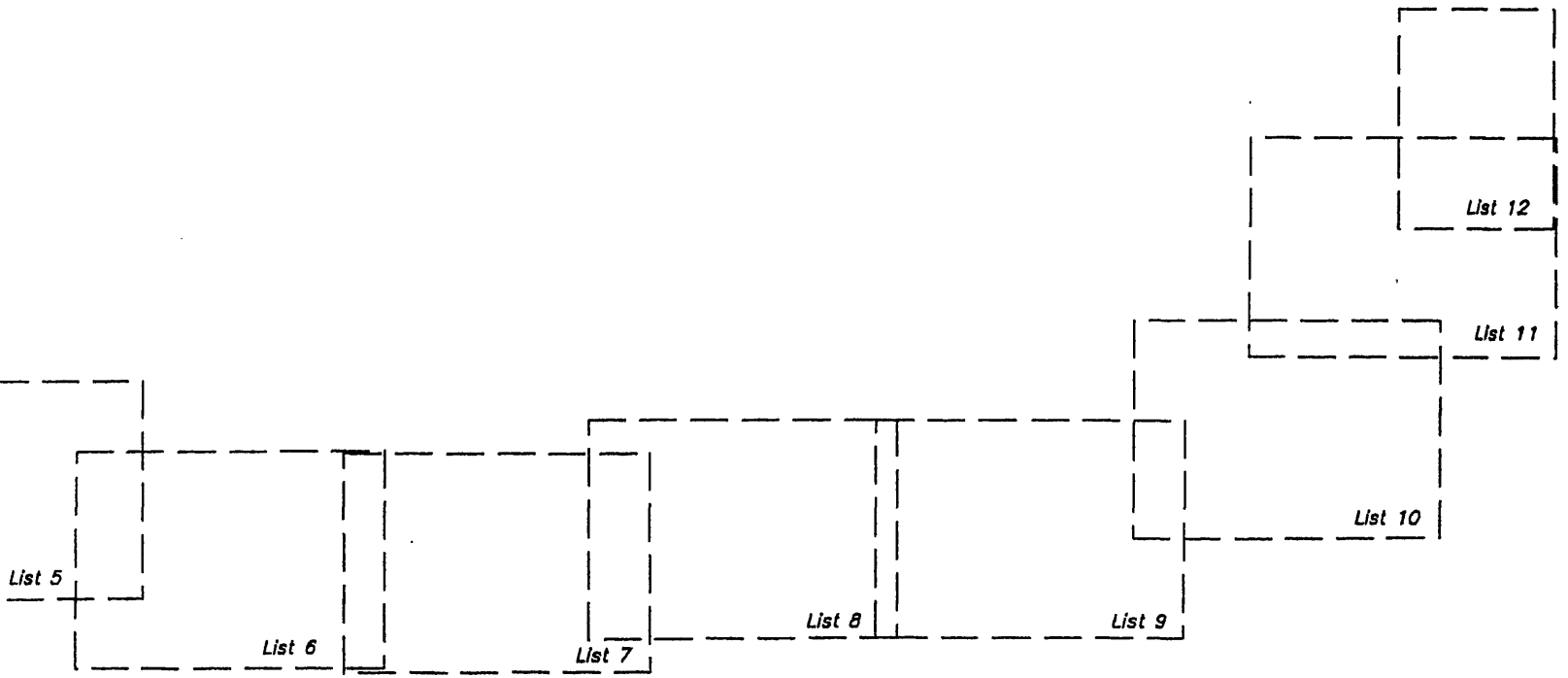


*[Handwritten signature]*

Dílit nebo scelovat pozemky lze jen na základě územního rozhodnutí, pokud není stanoveno jinak pro ně nejsou stanoveny jiným rozhodnutím nebo opatřením.

<h2 style="text-align: center;">GEOMETRICKÝ PLÁN</h2> <p style="text-align: center;">pro vymezení rozsahu věcného břemene k části pozemku</p> <p>Vyhotovil: Geodézie – GON, spol. s r.o. Na Popluží 821/11 400 01 Ústí nad Labem</p> <p>Číslo plánu: 394-4/2013</p> <p>Okres: Děčín</p> <p>Obec: Sluknov</p> <p>Katastrální území: Císařský</p> <p>Mapový list: KMD</p> <p>Kód způsobu určení výměr je určen podle § 77 odst. 2 vyhlášky č. 26/2007 Sb. v platném znění</p> <p>Dosavadním vlastníkům pozemků byla poskytnuta možnost seznámit se v terénu s průběhem navrhovaných nových hranic, které byly označeny předepsaným způsobem:</p>	<p>Náležitosti a přesnosti odpovídá právním předpisům.</p> <div style="text-align: center;">   <i>[Handwritten signature]</i> </div> <p>Geometrický plán ověřil úředně oprávněný zeměměřičský inženýr:</p> <p style="text-align: center;"><b>Ing. Klára Pálinskásová</b></p> <p>Dne: 11.1.2013 Číslo: 4/2013</p> <p>Úředně oprávněný zeměměřičský inženýr odpovídá za odbornou úroveň geometrického plánu, za dosažení předepsané přesnosti a za správnost a úplnost náležitostí podle právních předpisů.</p>	<p>Katastrální úřad, katastrální pracoviště souhlasí s označením parcel.</p> <div style="text-align: center;">               3  <i>[Handwritten signature]</i> </div> <p>Souhlas katastrálního úřadu, katastrálního pracoviště potvrzil:</p> <p style="text-align: center;"><b>Vladimír HERMAN</b></p> <p>Dne: 24-01-2013 Číslo: 11/2013</p> <p>Jeden vprava geometrického plánu a předepsané přílohy jsou uloženy u katastrálního úřadu, katastrálního pracoviště.</p>
--	---	---

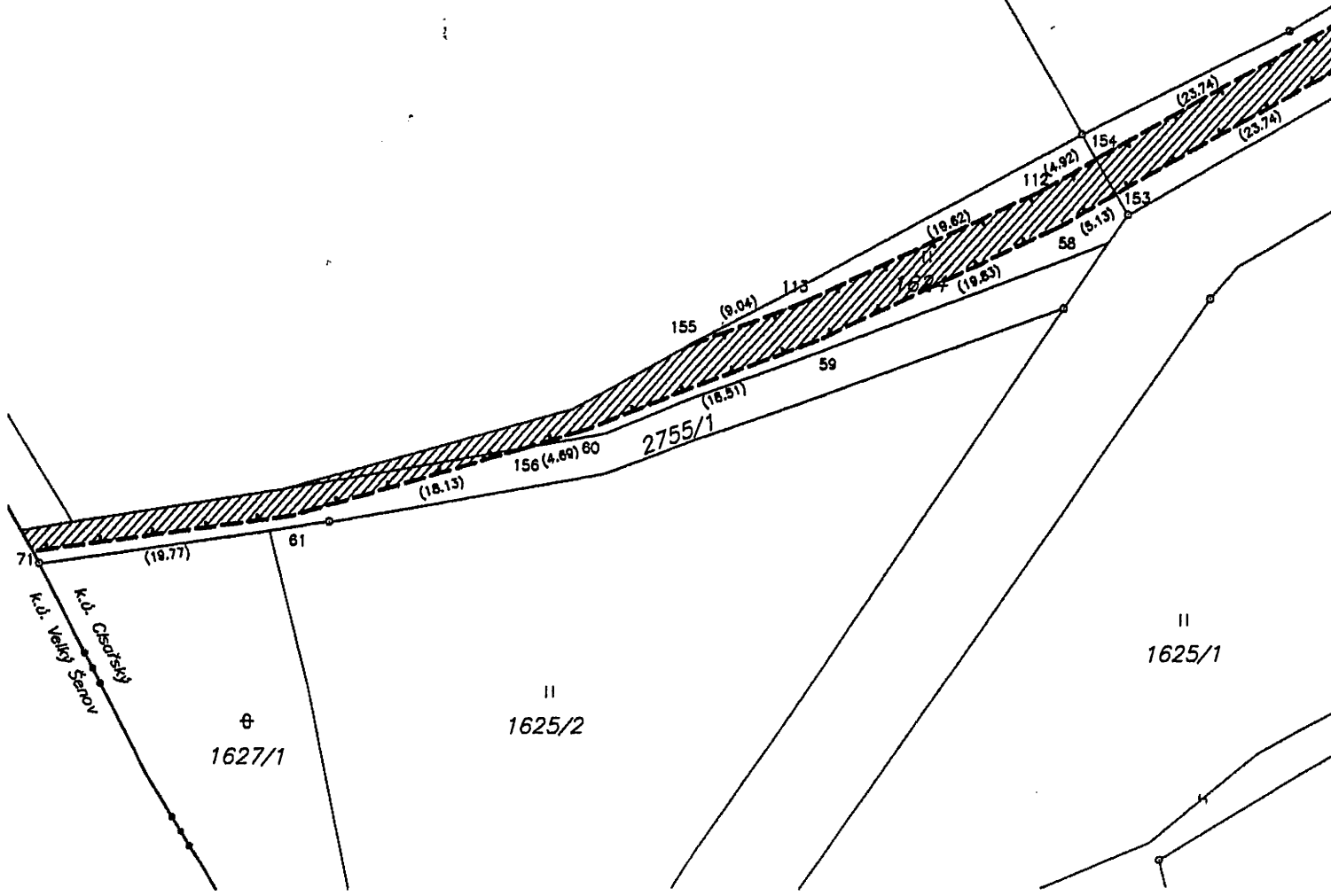


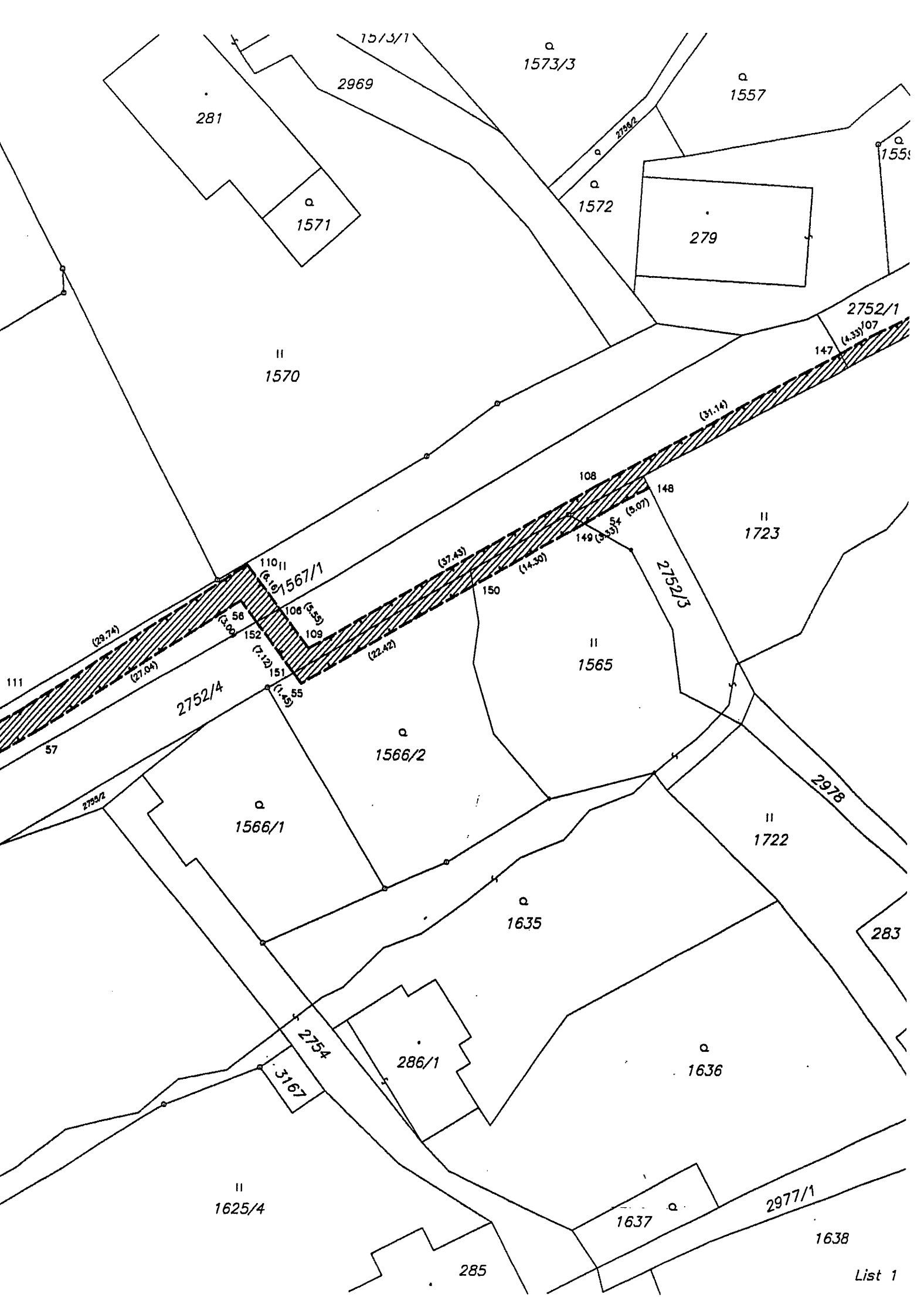


II  
1623/4

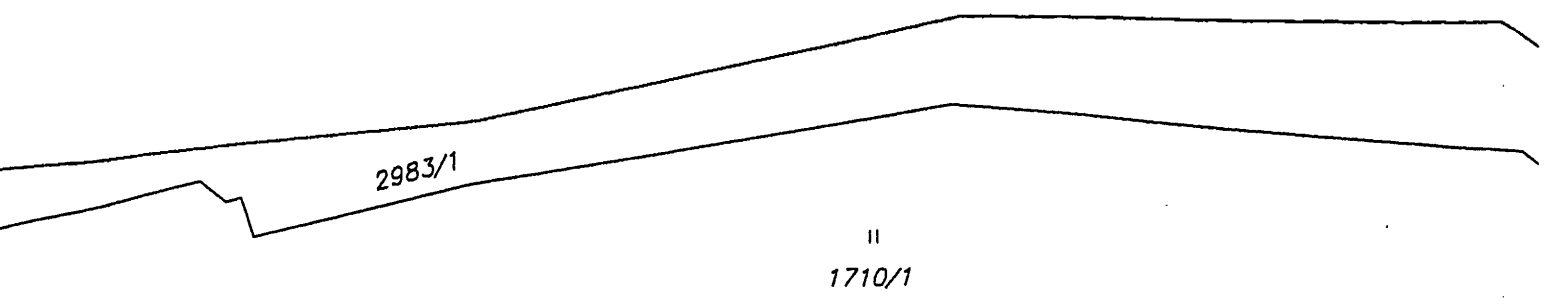
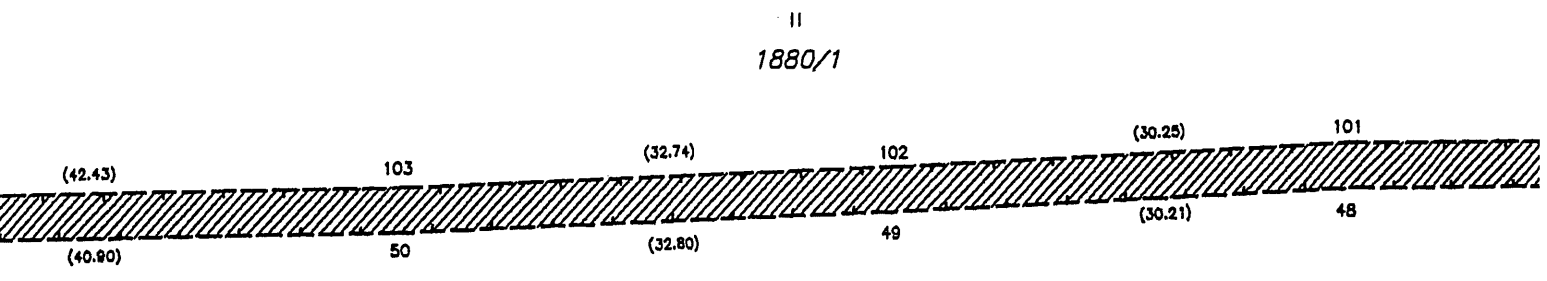
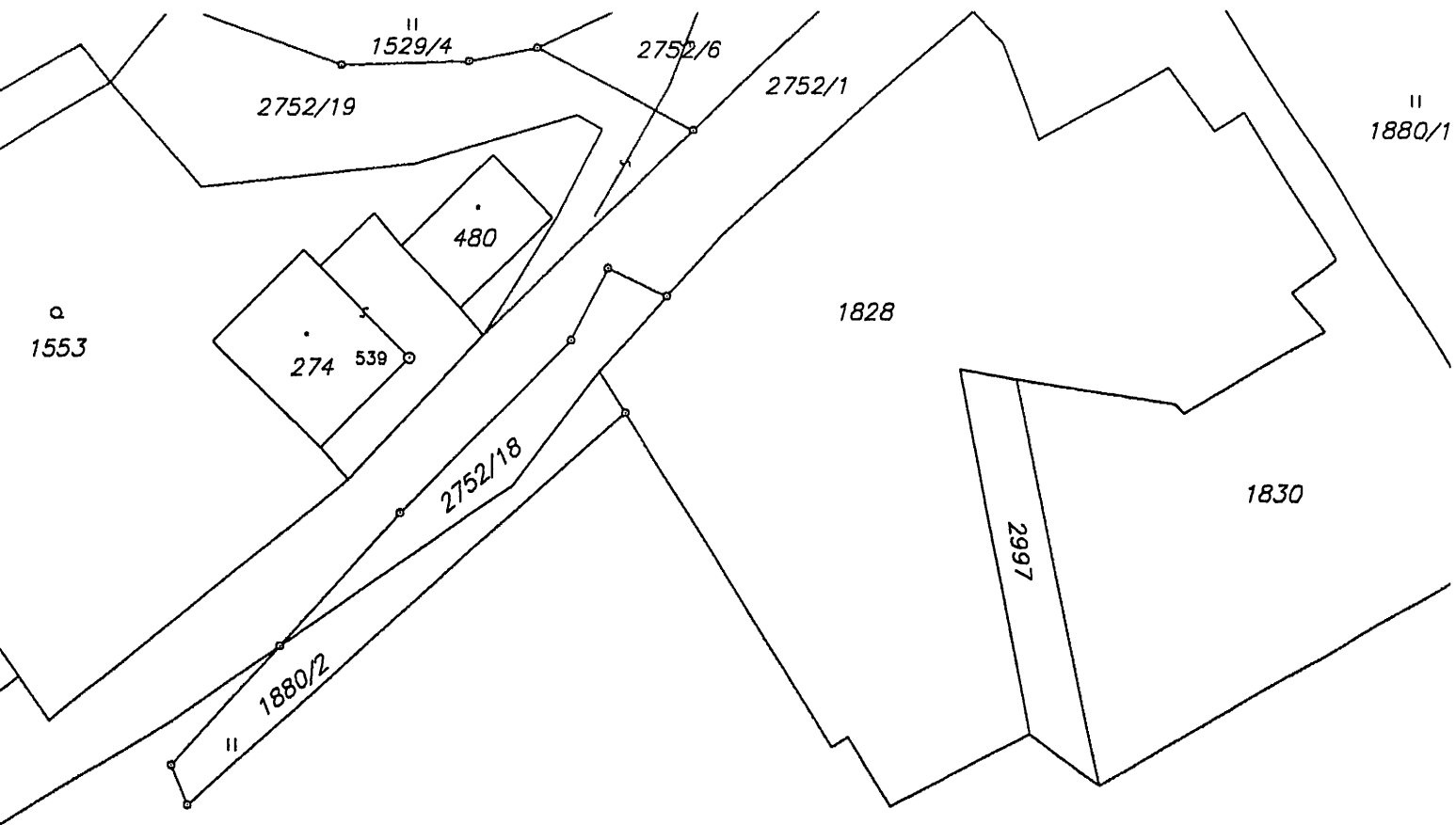
II  
1623/1

II  
1623/8







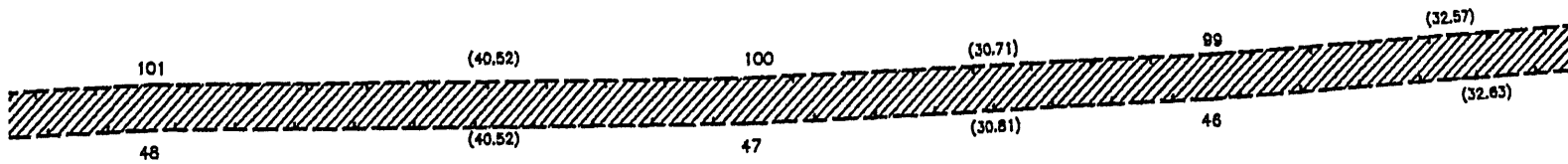


2752/1

1828

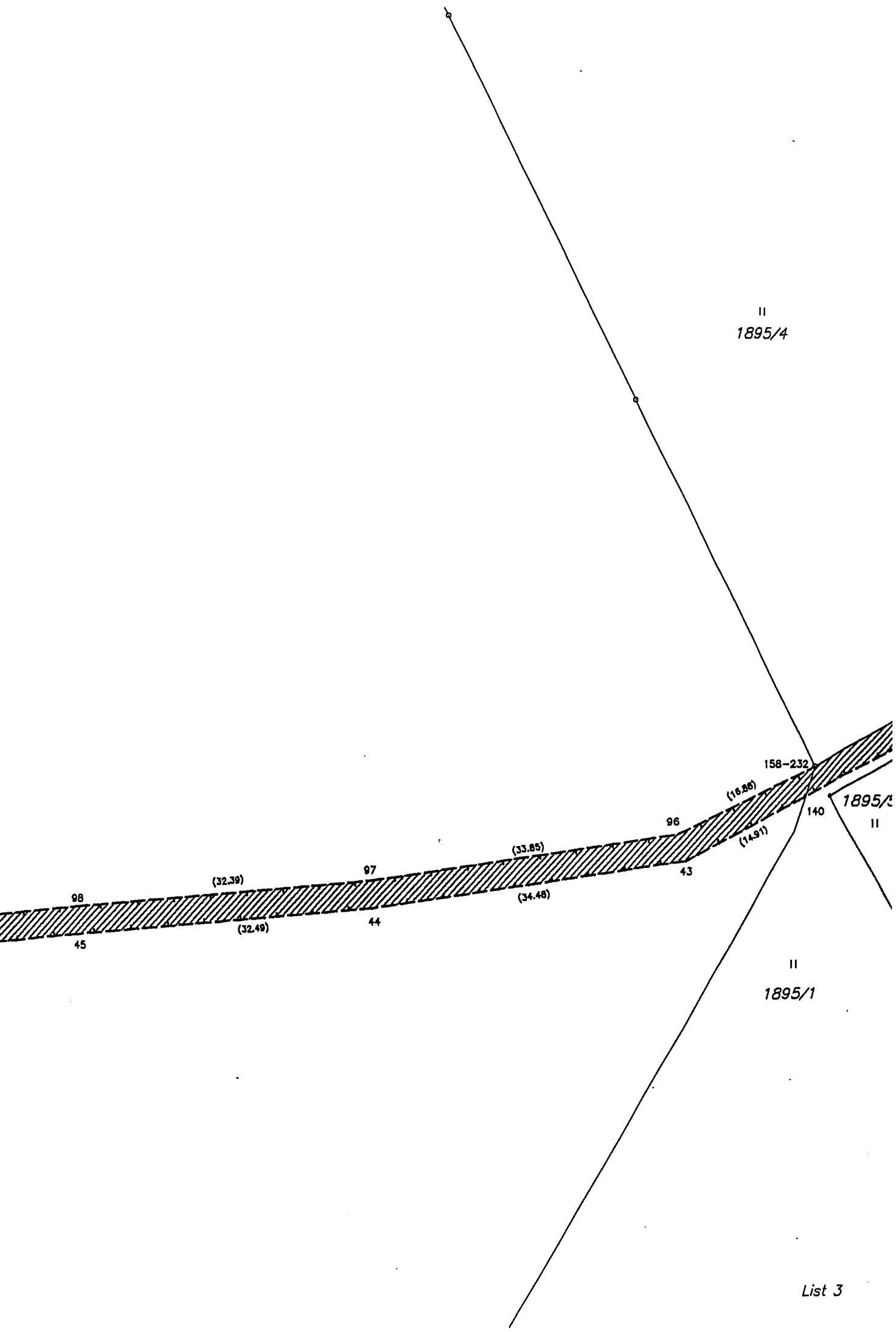
1830

II  
1880/1



2983/1



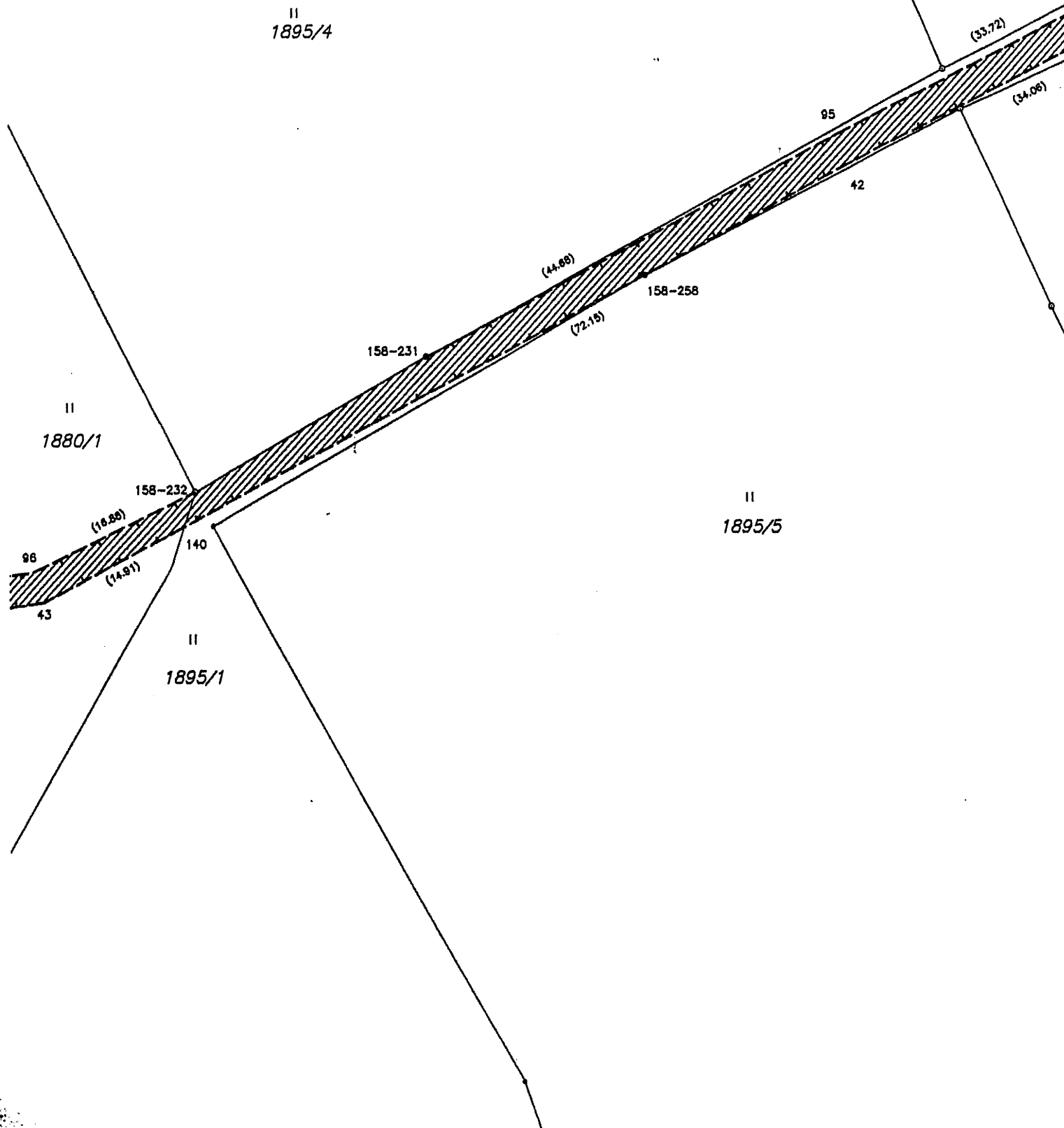


II  
1895/4

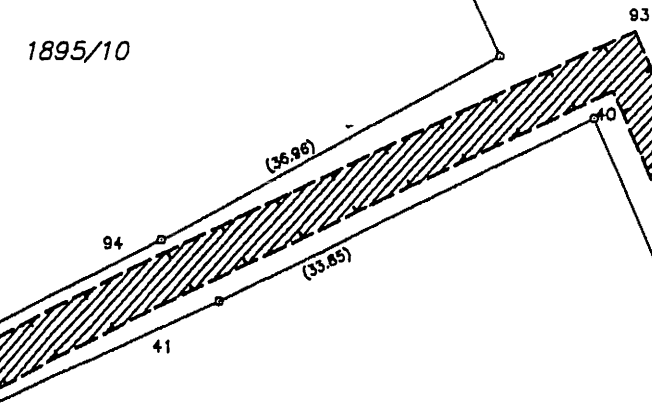
II  
1895/1

II  
1895/2

List 3

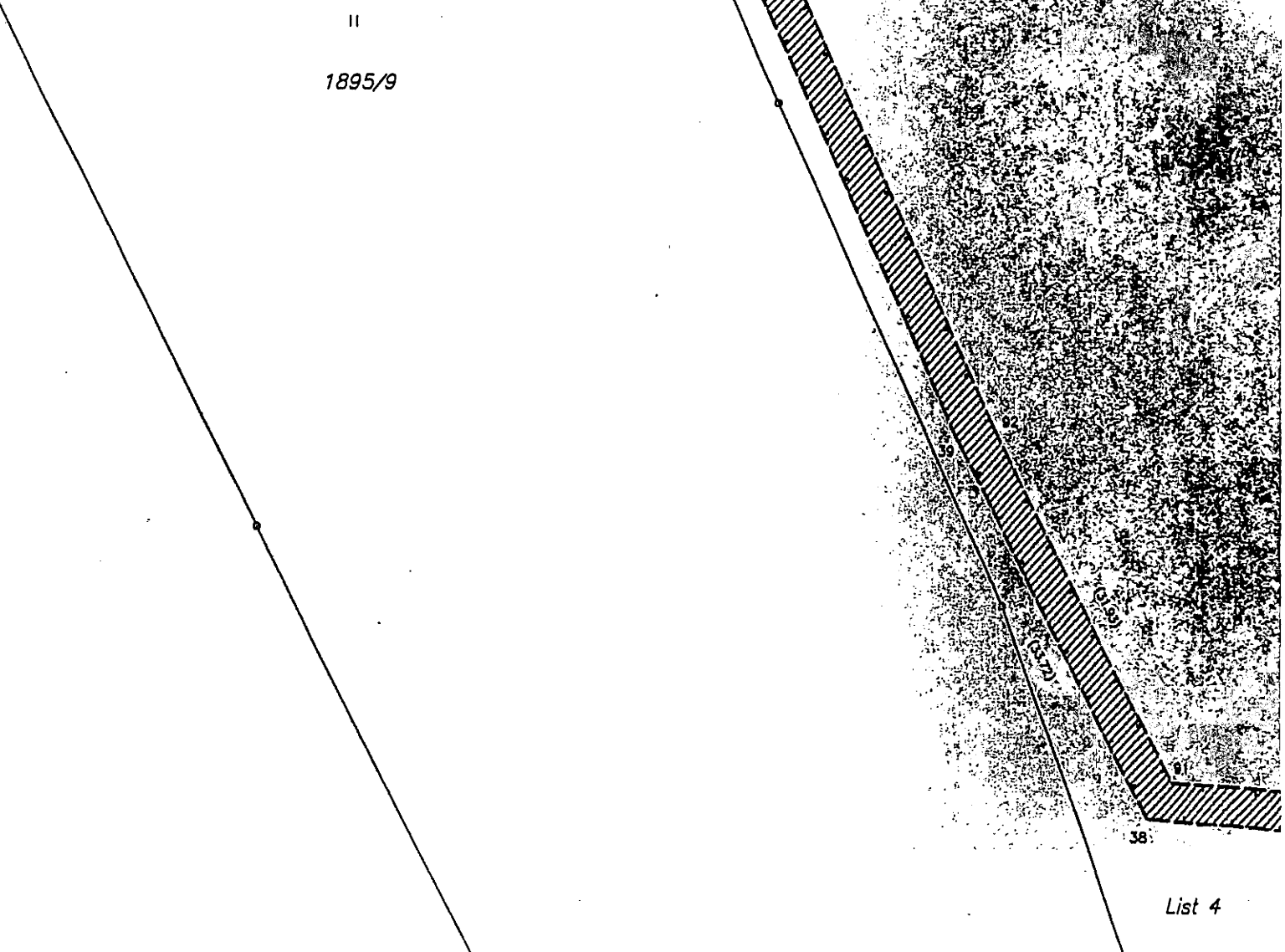


II  
1895/10



II  
1895/1

II  
1895/9

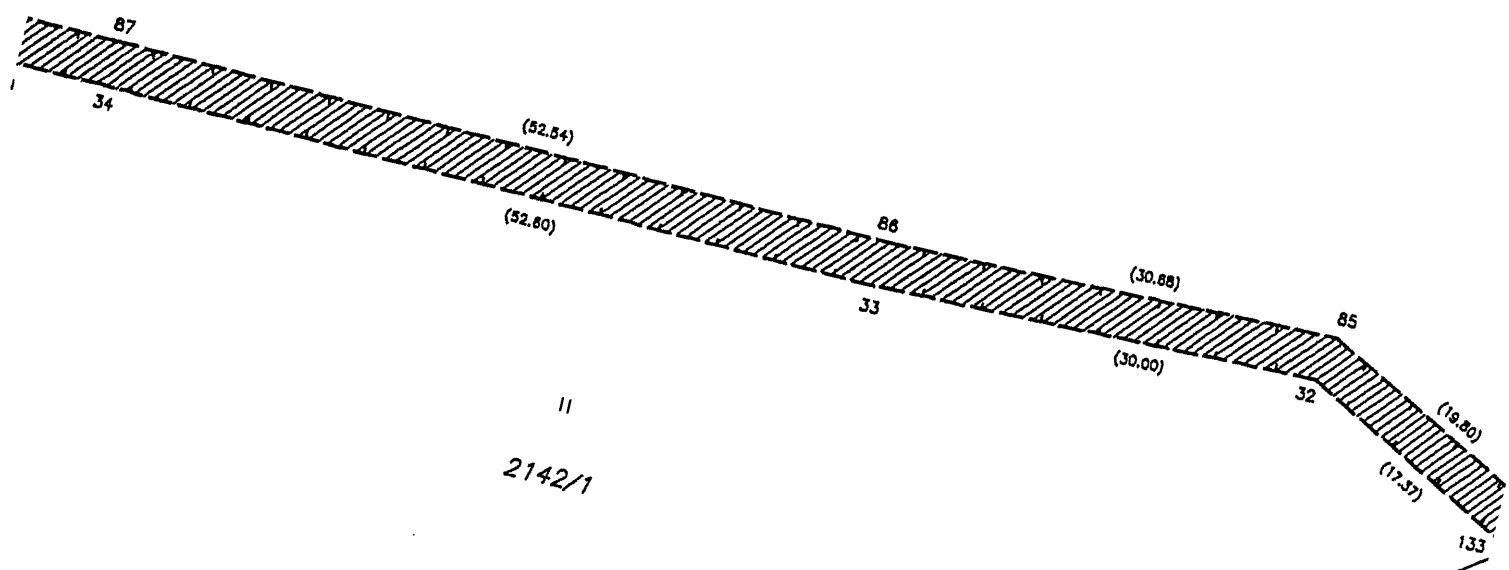


38

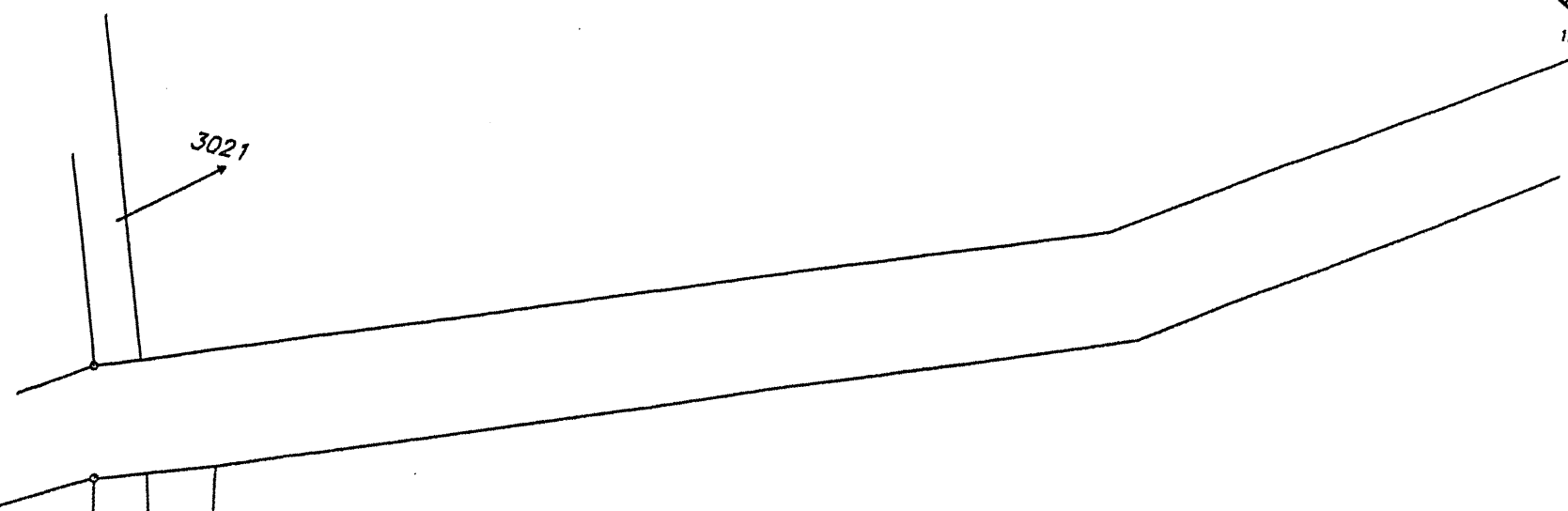




✓



II  
2142/1



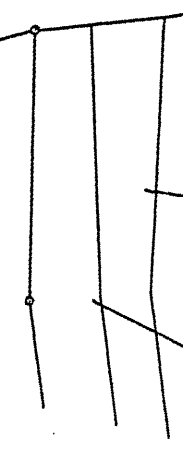
3021

II  
2210/2

II  
1895/6

3036

3037

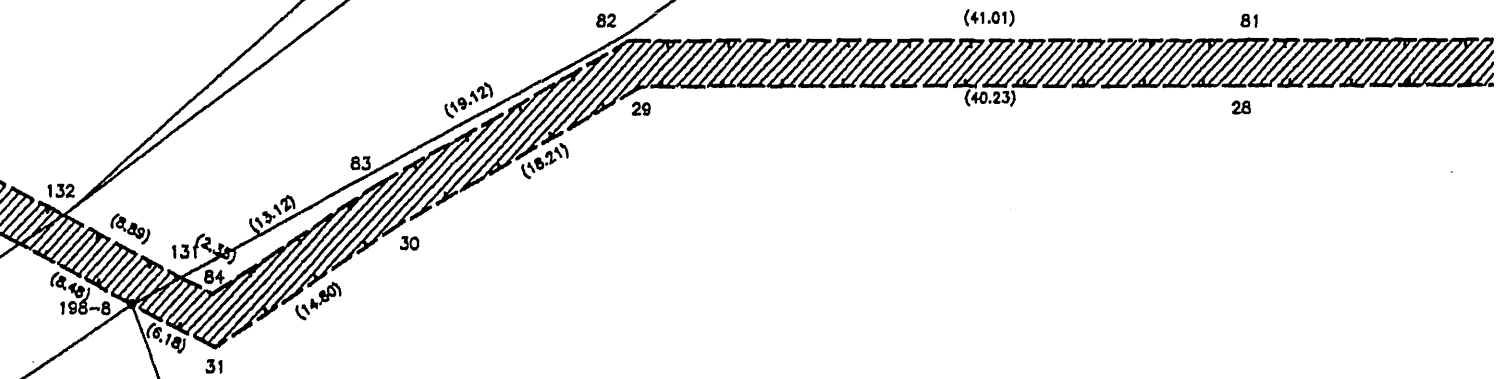


II  
2127

3034

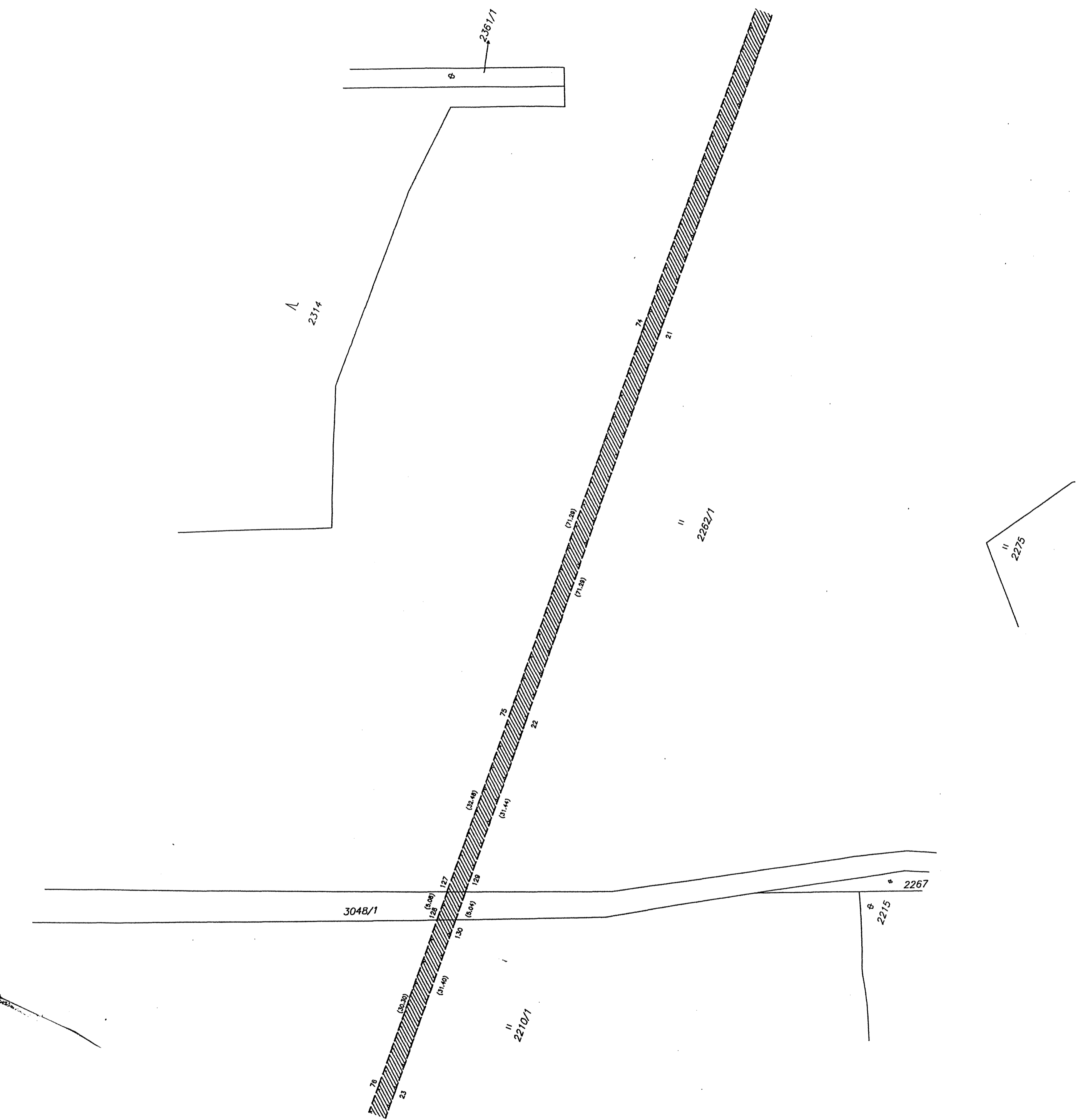
2126

3145



II  
2210/1






List 8





11  
2262/1



II  
2457/3

II  
2457/2

⊕  
2459

3106/2

(45.15)

72 (4.15) 126

(36.84)

399-2192

(45.19)

19 (5.29) 125

(26.59)

124

123

(4.17) 18  
122 (2.89)

(4.96) 17

121

II

2461/1

3106/1

II  
2275

List 9

3153

II  
2262/2

II  
2642/7

II  
2460/1

II  
2457/3

II  
2460/3

399-2482  
(1.40)  
89

(24.56)

14

(19.06)

15

(31.74)

⊕  
2459

16

(15.74)

II  
2457/2 3106/2

399-2192

124 123

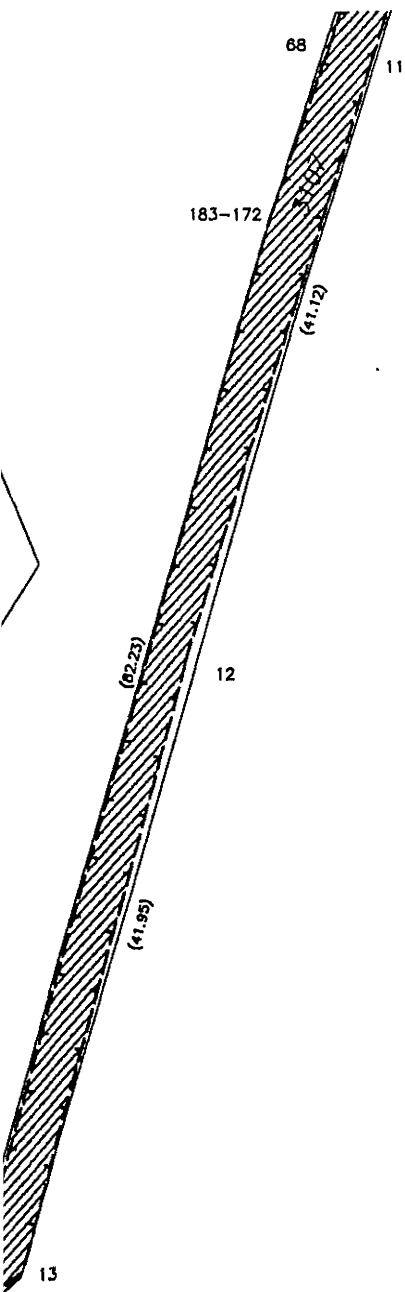
(4.17) 18

(1.30) 122 (2.89)

(4.96) 17

II  
2275 3106/1

II  
2461/1



II  
2461/2

3153

Λ  
2556/2

3114/2

Λ  
2557/2

II  
2532/7

II  
2532/5

List 10







# KOPIE

## VÝKAZ DOSAVADNÍHO A NOVÉHO STAVU ÚDAJŮ KATASTRU NEMOVITOSTÍ

Dosavadní stav			Nový stav					Porovnání se stavem evidence právních vztahů								
Označení pozemku parc. číslem	Výměra parcely		Označení pozemku parc. číslem	Výměra parcely		Druh pozemku	Typ stavby	Způsob využití	Způsob využití	Způsob využití	Díl přechází z pozemku označeného v katastru nemovitostí		Číslo listu vlastnictví	Výměra dílu		Označení dílu
	ha	m <sup>2</sup>		Způsob využití	ha						m <sup>2</sup>	dřívejší poz. evidenci		ha	m <sup>2</sup>	
420/1											420/1		11137			
420/2											420/2		11140			
451/31											451/31		11182			
506/3											506/3		10002			
508/2											508/2		473			
511/1											511/1		10002			
511/3											511/3		473			
512/1											512/1		473			
513/1											513/1		10002			
513/2											513/2		10002			
515/1											515/1		10002			
517/3											517/3		10002			
517/4											517/4		10002			
518/2											518/2		10002			
518/3											518/3		10002			
833/8											833/8		589			
833/24											833/24		11156			
833/26											833/26		494			
833/27											833/27		11181			
835/1											835/1		589			
986											986		589			
989											989		641			
1023/1											1023/1		589			
1026											1026		589			
1051/1											1051/1		589			
1053											1053		589			
1060											1060		589			
1075											1075		473			

Oprávněný : dle smlouvy

Druh věcného břemene : dle smlouvy

Kopie souhlasí se stejnopisem  
geometr. plánu založeným u kat. úřadu

Dne: 26.4.2013 č. ověření: 46/2013



Dělit nebo scelovat pozemky lze jen na základě územního rozhodnutí, pokud podmínky pro ně nejsou stanoveny jiným rozhodnutím nebo opatřením.

<h3 style="text-align: center;">GEOMETRICKÝ PLÁN</h3> <p style="text-align: center;">pro vymezení rozsahu věcného břemene k části pozemku</p> <p>Vyhotovil: Geodézie – GON, spol. s r.o. Na Popluží 821/11 400 01 Ústí nad Labem</p> <p>Číslo plánu: 295–14/2013</p> <p>Okres: Děčín</p> <p>Obec: Velký Šenov</p> <p>Katastrální území: Staré Hrabčív</p> <p>Mapový list: KMD</p> <p>Kód způsobu určení výměr je určen podle § 77 odst. 2 vyhlášky č. 26/2007 Sb. v platném znění</p> <p>Dosavadním vlastníkům pozemků byla poskytnuta možnost seznámit se v terénu s průběhem navrhovaných nových hranic, které byly označeny předepsaným způsobem:</p>	<p>Náležitosti a přesnost odpovídá právním předpisům.</p> <p>Geometrický plán ověřil úředně oprávněný zeměměřičský inženýr:</p> <p style="text-align: center;"><b>Ing. Klára Pálínkašová</b></p> <p>Dne: 1.2.2013 číslo: 14/2013</p> <p>Úředně oprávněný zeměměřičský inženýr odpovídá za odbornou úroveň geometrického plánu, za dosažení předepsané přesnosti a za správnost a úplnost náležitostí podle právních předpisů.</p>	<p>Katastrální úřad, katastrální pracoviště souhlasí s očištváním parcel.</p> <p>Souhlas katastrálního úřadu, katastrálního pracoviště potvrzil:</p> <p style="text-align: center;"><b>Bc. Tomáš HERCULIT</b></p> <p>Dne: - 8 - 02 - 2013 68/2013</p> <p>Jeden výtisk geometrického plánu a předepsané přílohy jsou uloženy u katastrálního úřadu, katastrálního pracoviště.</p>
--	---	--



100

## Seznam souřadnic (S-JTSK)

Číslo bodu	Souřadnice pro zápis do KN			Poznámka	Číslo bodu
	Y	X	kód kv.		
54500635-26	730374.54	943390.01	J		46
54500635-52	730377.51	943388.46	J		47
156-23	731340.64	943656.84	B		48
156-97	731368.54	943636.07	B		49
156-100	731300.58	943683.50	B		50
156-103	731223.40	943738.53	B		52
156-127	731327.80	943666.41	J		53
222-5	731925.73	943381.49	B		54
222-14	731968.81	943377.43	B		55
266-37	731804.36	943453.31	B		56
271-6	731788.58	943481.02	B		57
272-42	731799.79	943449.14	B		58
300-176	731994.22	943382.71	J		59
300-170	731908.59	943443.78	J		60
300-874	731605.18	943645.91	B		61
311-106	732000.41	943404.08	B		62
311-575	731748.47	943588.04	B		63
311-618	731730.35	943637.18	B		64
311-665	731707.40	943726.54	B		65
311-956	731515.27	943640.96	B		66
311-1019	731457.00	943631.34	B		67
311-1071	731408.07	943610.85	B		68
311-1594	731016.38	943692.54	B		69
311-1777	730929.93	943677.85	B		70
311-1868	730885.74	943658.83	B		71
311-1905	730863.33	943653.81	B		72
311-2014	730805.65	943632.68	B		73
311-2154	730761.98	943615.85	B		74
311-2286	730719.50	943601.87	B		75
311-2425	730671.78	943571.62	B		76
311-2460	730653.53	943559.89	B		77
311-2510	730618.72	943548.02	B		78
311-2523	730613.07	943547.18	B		79
1	732114.53	943500.58	J		80
2	732114.05	943492.44	J		81
3	732112.90	943477.32	J		82
4	732108.38	943444.10	J		83
5	732089.53	943436.74	J		84
6	732023.63	943418.26	J		85
7	732004.12	943411.41	J		86
8	732001.32	943404.57	J		87
10	732000.47	943382.46	B		88
11	731930.05	943371.10	J		89
12	731925.81	943373.54	J		90
13	731916.00	943400.90	J		91
15	731903.17	943453.79	J		92
16	731899.14	943472.95	J		93
17	731883.16	943469.33	J		94
18	731834.83	943459.10	J		95
19	731808.83	943452.09	J		96
20	731778.21	943511.52	J		97
21	731768.63	943539.39	J		98
23	731722.69	943678.33	J		99
24	731717.30	943699.75	J		100
25	731710.78	943721.65	J		101
26	731708.42	943723.16	B		102
27	731553.35	943643.53	J		103
28	731533.83	943643.01	J		104
29	731447.28	943625.75	J		105
30	731431.64	943620.17	J		106
31	731407.12	943610.45	J		107
32	731400.28	943616.83	J		108
33	731387.82	943621.23	J		109
34	731371.52	943630.07	B		110
35	731362.19	943637.40	J		111
36	731355.55	943643.89	J		112
37	731324.98	943668.15	J		113
38	731257.94	943704.10	J		114
39	731245.48	943711.33	J		115
40	731218.67	943744.47	J		116
41	731150.35	943726.39	J		117
42	731115.99	943717.84	J		118
43	731077.90	943707.75	J		119
44	731051.25	943702.36	J		120
45	731020.83	943691.81	J		121

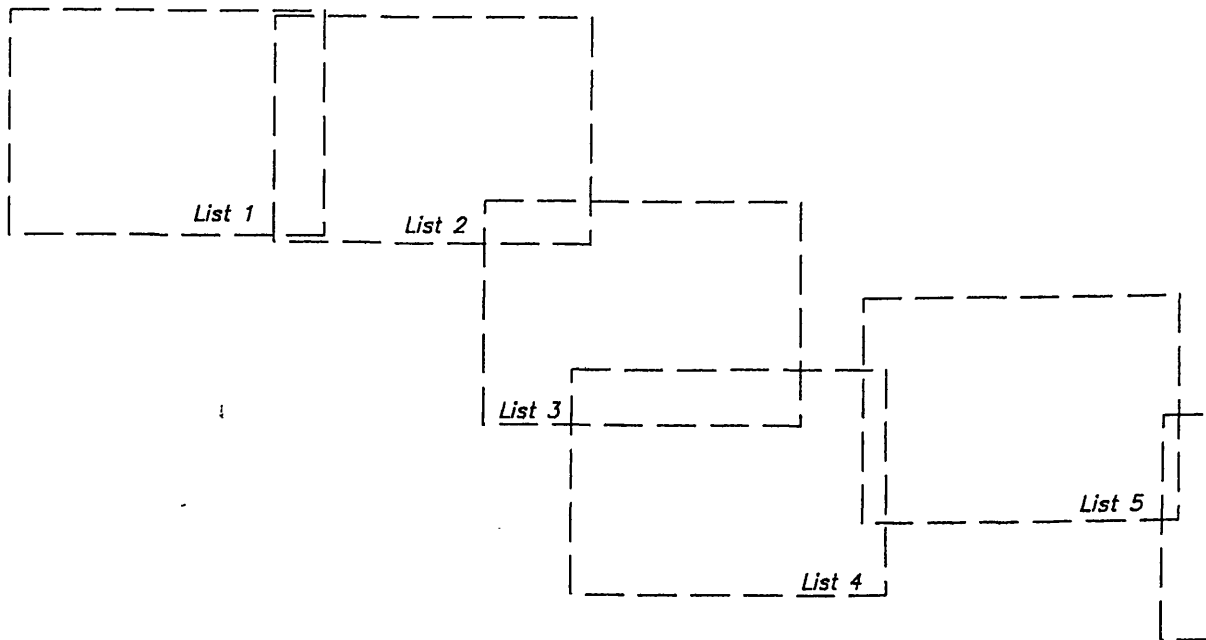
## Seznam souřadnic (S-JTSK)

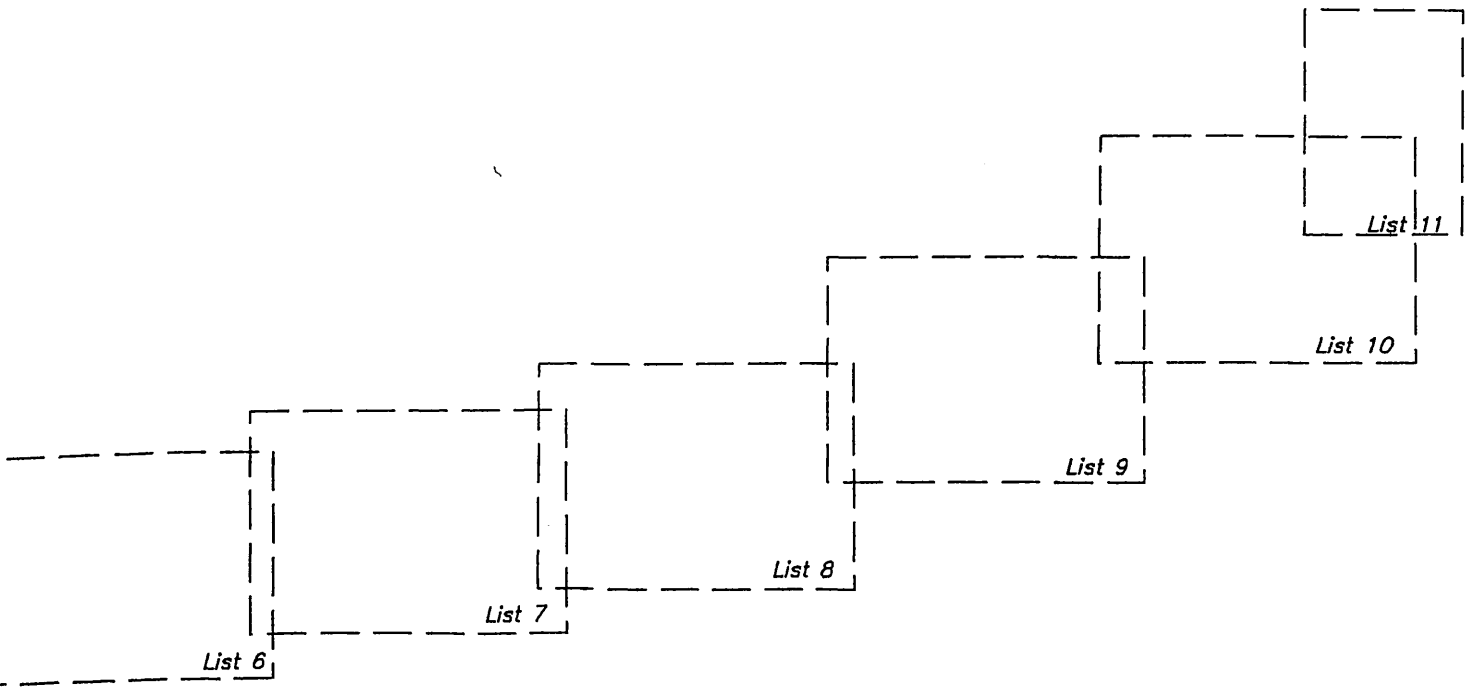
## Seznam souřadnic (S-JTSK)

## Souřadnice pro zápis do KN

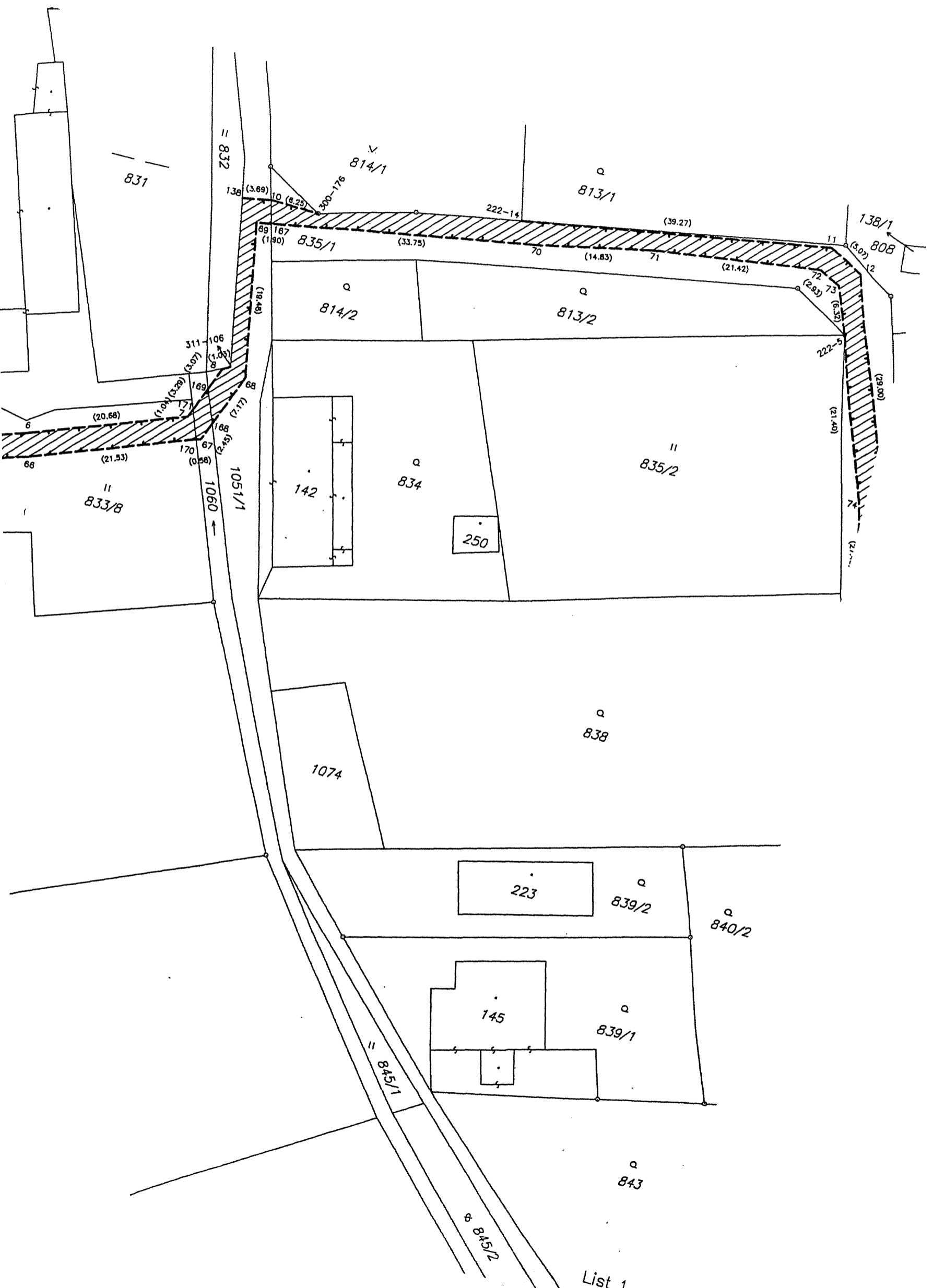
## Souřadnice pro zápis do KN

Y	X	kód kv.	Poznámka	Číslo bodu	Y	X	kód kv.	Poznámka
730904.73	943661.41	J		122	730661.76	943567.86	J	
730852.35	943648.47	J		123	730643.37	943556.50	J	
730822.19	943638.09	J		124	730612.55	943550.33	J	
730776.88	943623.02	J		125	730590.60	943548.00	J	
730689.34	943582.85	J		126	730585.88	943546.35	J	
730644.49	943553.67	J		127	730568.89	943534.73	J	
730591.26	943545.06	J		128	730536.72	943511.50	J	
730587.25	943543.65	J		129	730505.80	943487.93	J	
730570.62	943532.28	J		130	730473.79	943464.08	J	
730538.50	943509.09	J		131	730443.95	943441.27	J	
730507.60	943485.53	J		132	730413.10	943418.30	J	
730475.59	943461.68	J		133	731593.05	943641.94	B	
730445.75	943438.87	J		134	731383.19	943623.11	B	
730414.90	943415.90	J		135	731847.21	943464.82	B	
732111.78	943501.76	J		136	732114.96	943505.99	J	
732111.06	943492.67	J		137	732116.31	943502.78	J	
732109.92	943477.64	J		138	732004.10	943383.12	B	
732105.65	943446.25	J		139	730391.69	943402.59	B	
732088.58	943439.59	J		140	730393.57	943400.24	B	
732022.73	943421.12	J		141	730430.64	943431.38	B	
732001.86	943413.80	J		142	730434.08	943433.91	B	
731998.21	943404.90	J		143	730432.24	943428.81	B	
732001.58	943385.71	J		144	730435.70	943431.39	B	
731966.39	943380.00	J		145	730467.98	943459.64	B	
731951.86	943377.04	J		146	730469.95	943457.37	B	
731930.63	943374.20	J		147	730532.06	943507.94	B	
731928.07	943375.62	J		148	730534.91	943510.12	B	
731918.88	943401.76	J		149	730533.03	943504.91	B	
731912.19	943428.41	J		150	730535.99	943507.17	B	
731906.09	943454.45	J		151	730581.37	943539.63	B	
731901.46	943476.55	J		152	730580.89	943542.94	B	
731882.52	943472.27	J		153	730584.62	943545.49	B	
731800.60	943452.61	J		154	730589.24	943544.35	B	
731781.05	943512.48	J		155	731025.00	943696.43	B	
731771.43	943540.45	J		156	731027.62	943694.17	B	
731755.10	943579.64	J		157	731217.36	943747.23	B	
731741.25	943613.37	J		158	731225.90	943740.30	B	
731732.07	943641.28	J		159	731239.88	943718.23	B	
731725.63	943678.95	J		160	731356.48	943642.98	B	
731720.20	943700.55	J		161	731402.69	943614.58	B	
731713.30	943723.73	J		162	731405.28	943616.27	B	
731708.20	943726.38	J		163	731446.64	943628.75	B	
731596.97	943644.78	J		164	731448.27	943628.32	B	
731553.37	943648.53	J		165	731455.90	943632.91	B	
731533.57	943646.01	J		166	731805.17	943450.90	B	
731511.87	943642.75	J		167	731999.71	943385.40	B	
731491.35	943640.45	J		168	732000.93	943411.53	B	
731459.02	943634.32	J		169	732002.48	943407.41	B	
731446.16	943628.54	J		170	732002.41	943413.99	B	
731430.58	943622.98	J		171	732003.73	943410.45	B	
731407.78	943613.93	J		172	732048.87	943428.45	J	
731401.87	943619.45	J		173	732050.07	943425.67	J	
731388.89	943624.04	J		174	732091.29	943440.65	B	
731381.00	943627.22	J		175	732092.57	943437.93	B	
731373.26	943632.44	J		176	732109.66	943440.44	J	
731259.40	943706.72	J		177	732106.74	943439.76	J	
731247.46	943713.64	J		178	732105.95	943443.15	J	
731219.78	943747.86	J		179	732113.20	943503.65	J	
731149.80	943729.30	J		180	730695.73	943586.88	B	
731115.24	943720.75	J		181	730713.99	943598.40	B	
731077.22	943710.68	J		182	730715.38	943599.27	B	
731050.46	943705.26	J						
731020.19	943694.77	J						
730993.90	943692.27	J						
730963.14	943693.49	J						
730926.44	943678.05	J						
730903.64	943664.26	J						
730885.52	943660.83	J						
730865.00	943656.50	J						
730851.32	943651.29	J						
730821.23	943640.93	J						
730775.79	943625.83	J						
730744.35	943611.91	J						
730720.56	943604.86	J						
730687.73	943585.38	J						










List 1







"  
738/2

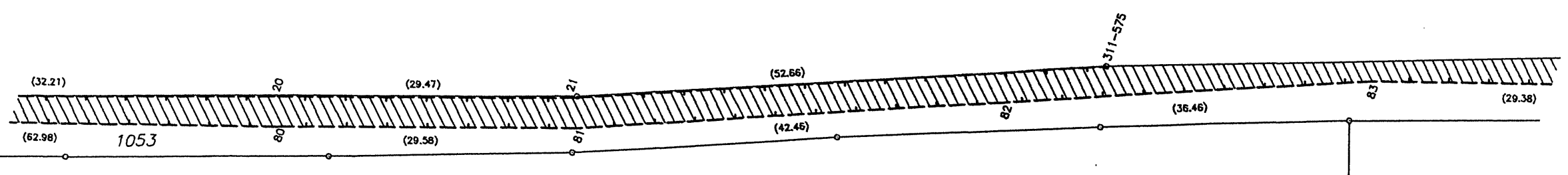


List 3



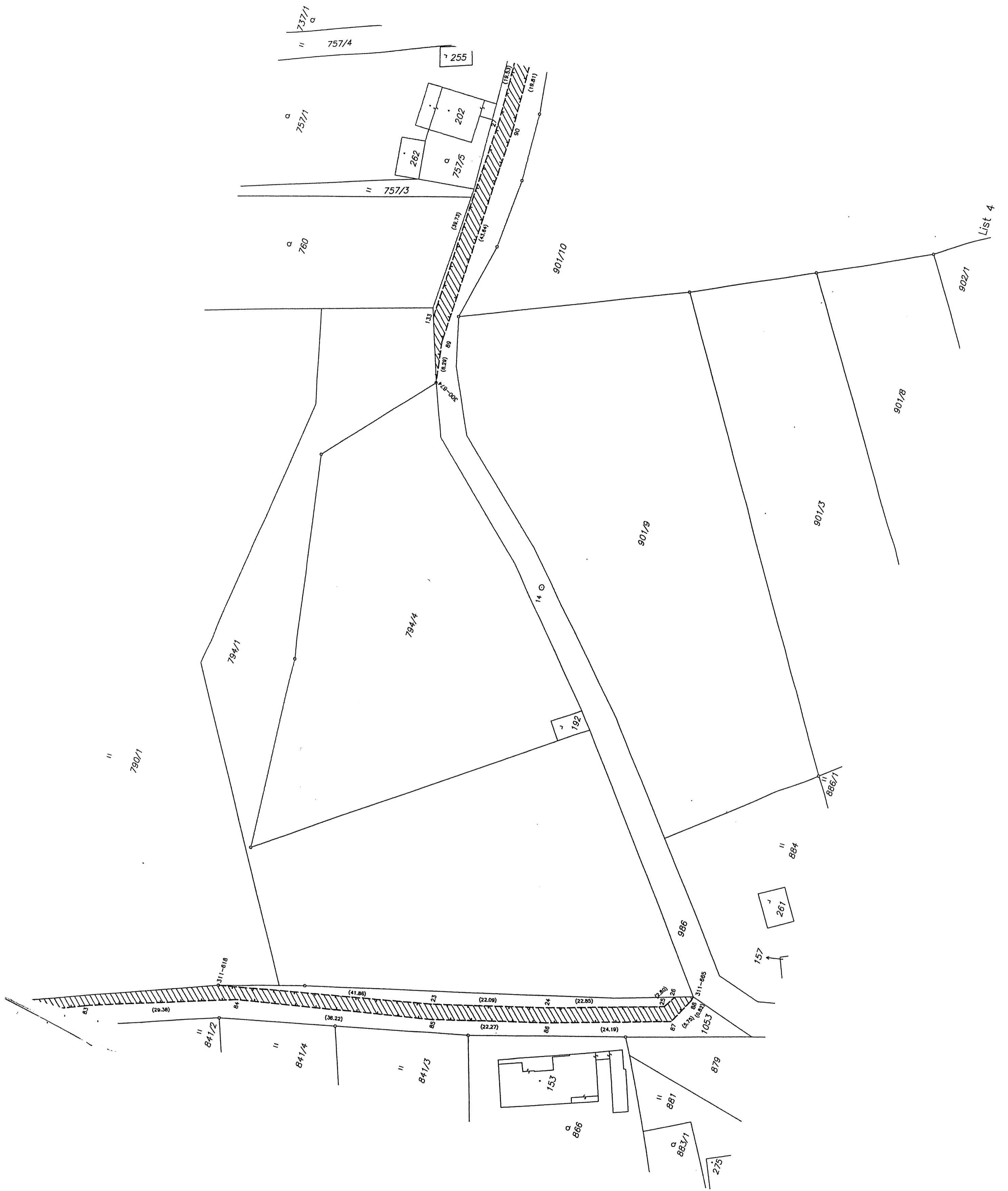
794/1

"  
790/1



"  
841/1

"  
841/2



737/1  
Q

" 757/4

255

Q 757/1

262

Q 757/5

202

" 757/3

Q 760

901/10

(58.73)

(43.84)

(18.83)

90

(18.81)

133

300-874

(6.20)

89

14

901/9

901/3

901/8

902/1

List 4

" 790/1

794/1

794/4

192

" 864

267

157

986

311-885

1053

879

" 881

Q 866

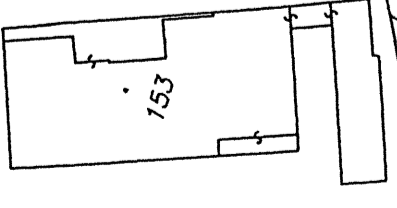
Q 883/1

275

" 841/2

" 841/4

" 841/3



(29.38)

311-618

84

(41.86)

23

(22.09)

24

(22.85)

25

26

(4.79)

(0.82)

83

84

(38.22)

85

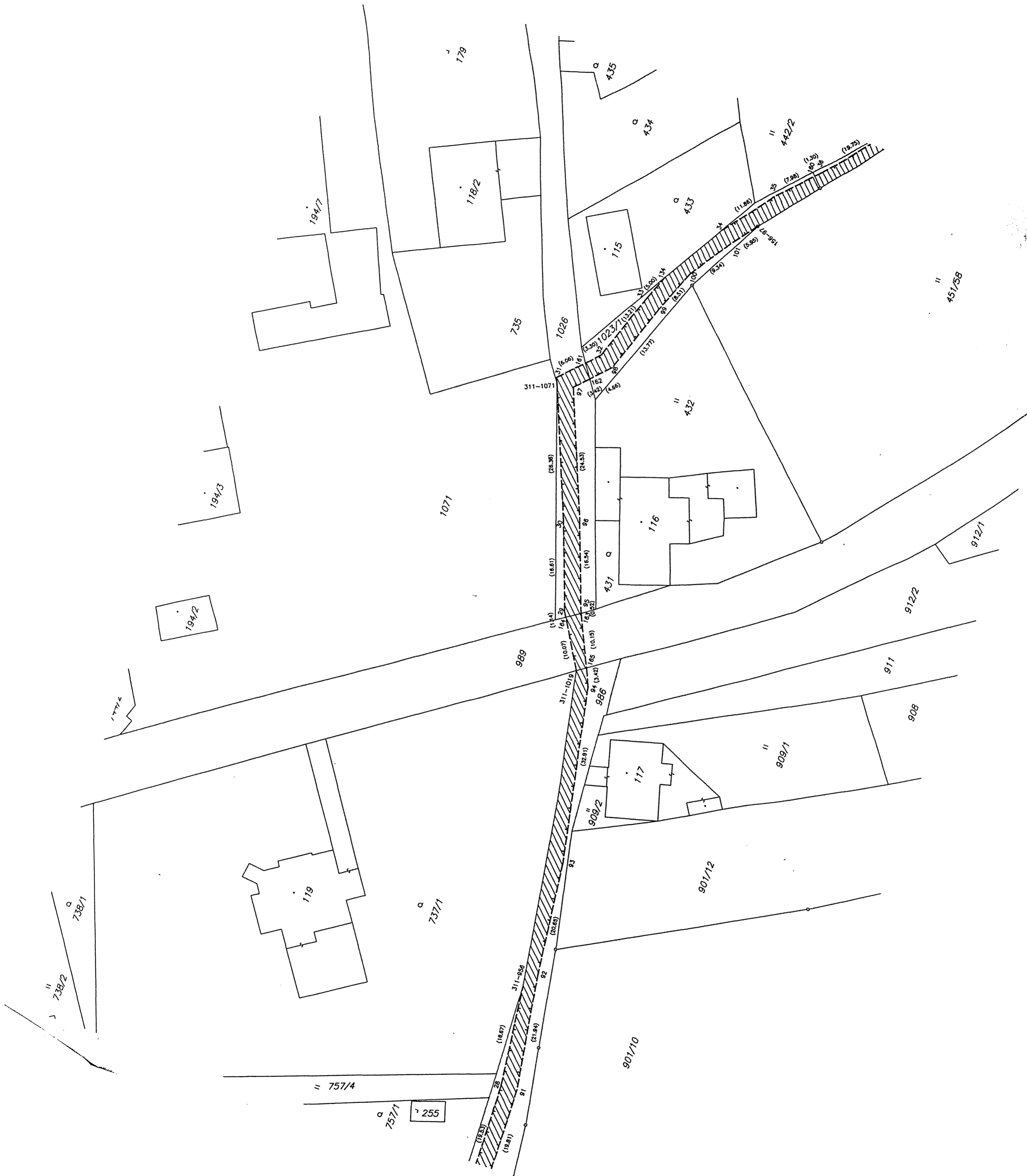
(22.27)

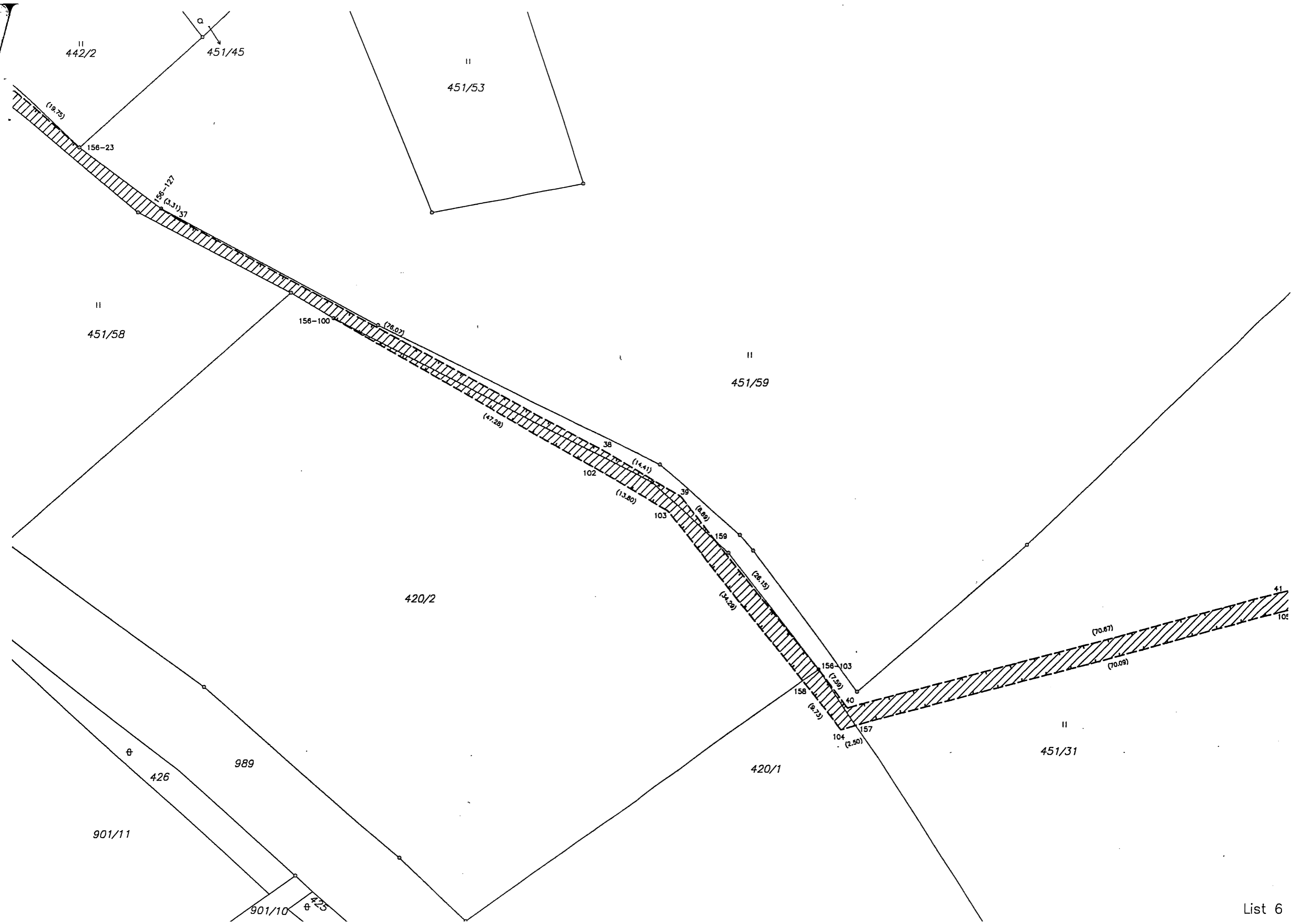
86

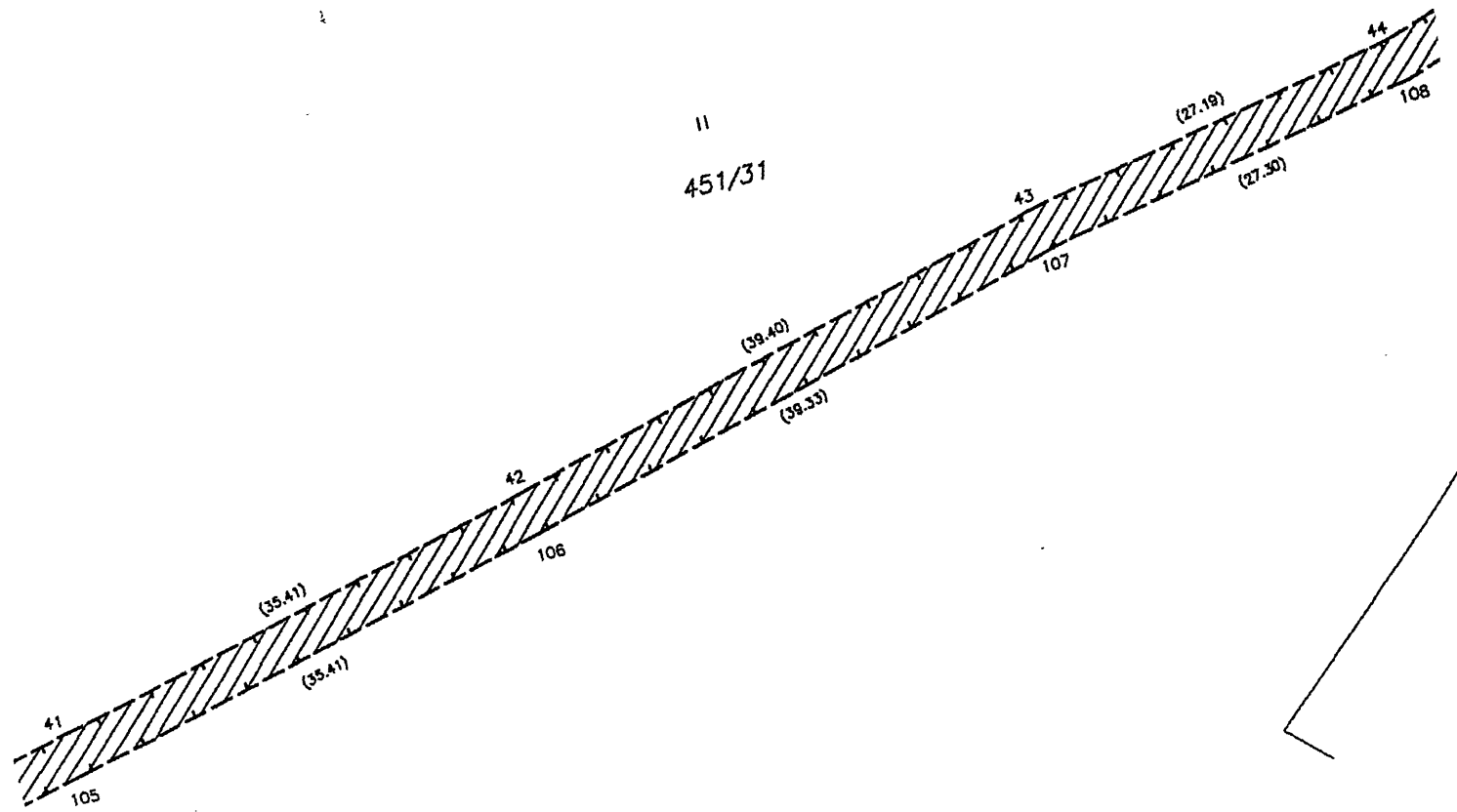
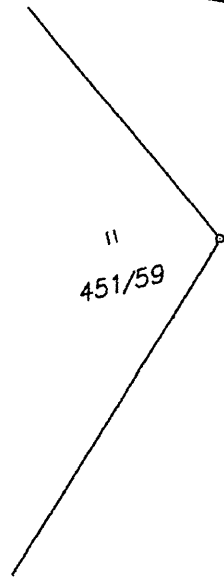
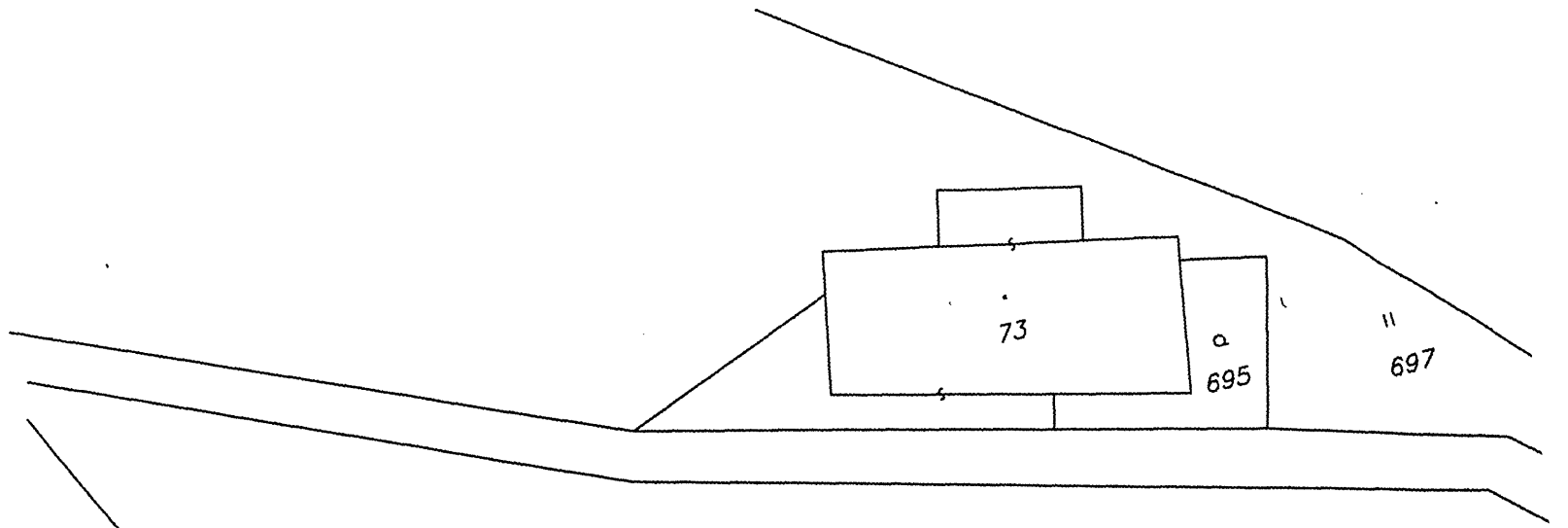
(24.19)

87

88







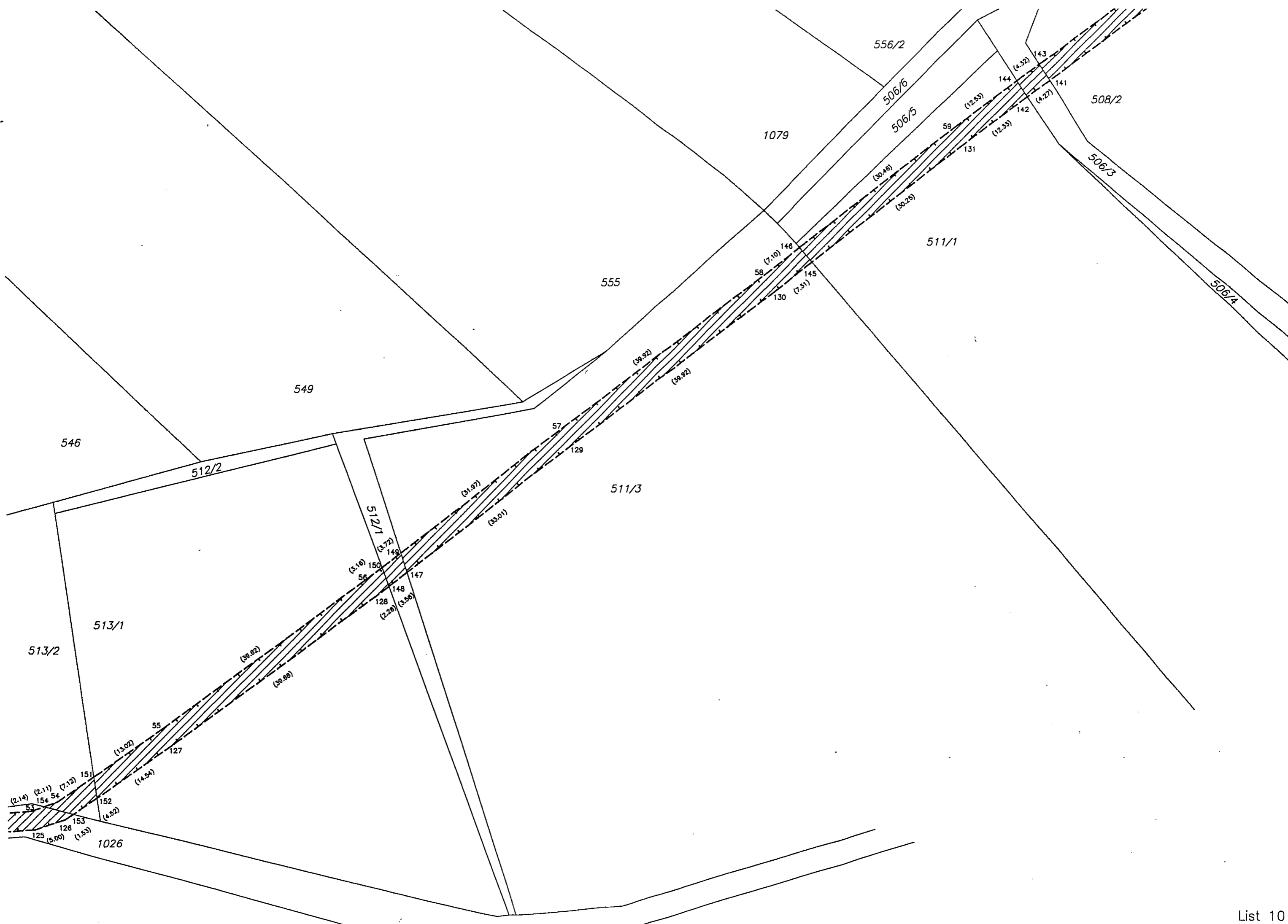
II  
451/31

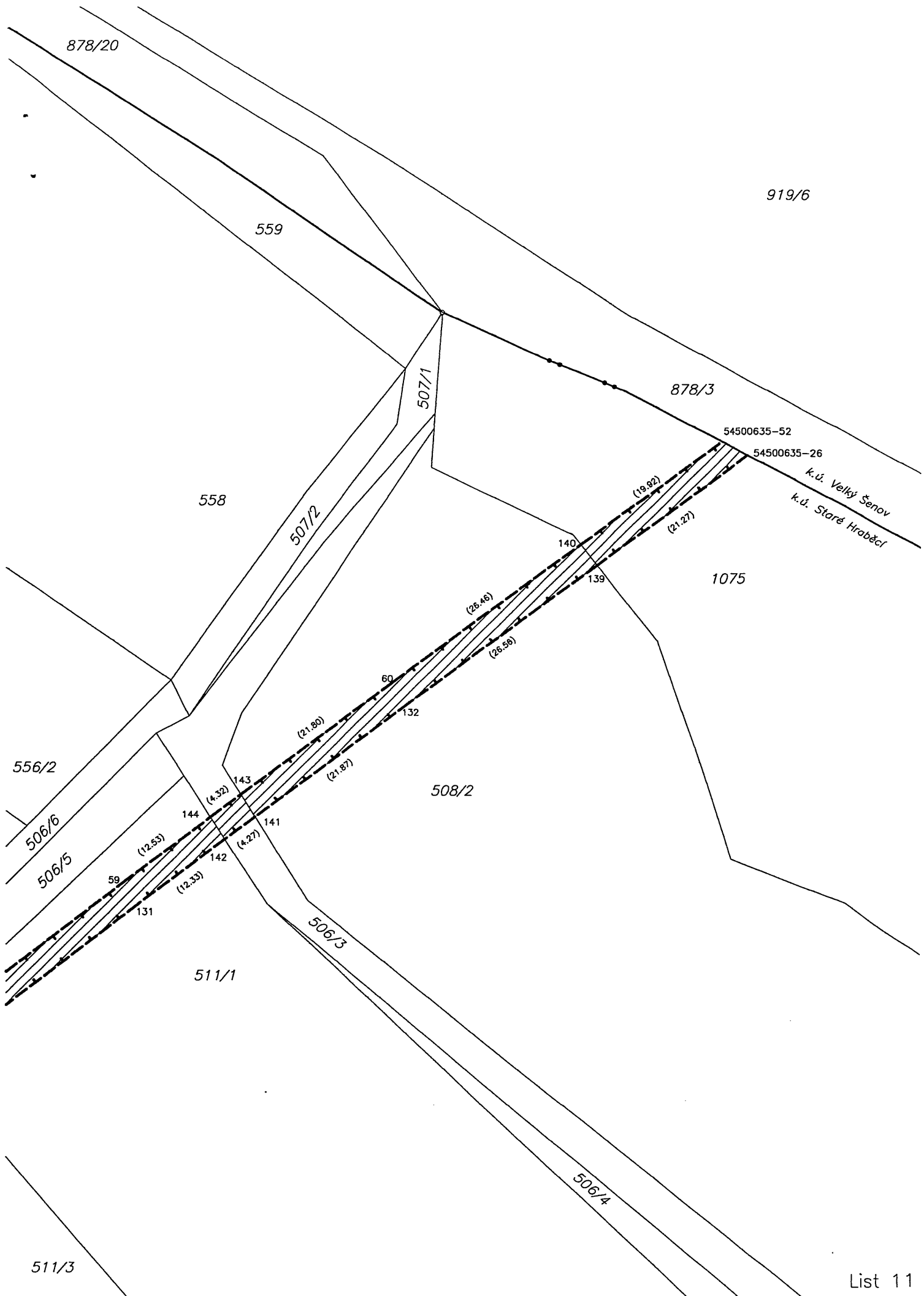














# KOPIE

VÝKAZ DOSAVADNÍHO A NOVÉHO STAVU ÚDAJŮ KATASTRU NEMOVITOSTÍ												
Dosavadní stav				Nový stav								
Označení pozemku parc. číslem	Výměra parcely		Druh pozemku	Označení pozemku parc. číslem	Výměra parcely		Druh pozemku	Typ stavby	Způsob určení	Porovnání se stavem evidence právních vztahů		Označení dílu
	ha	m <sup>2</sup>	Způsob využití		ha	m <sup>2</sup>	Způsob využití	Způsob využití	výměr	Díl přechází z pozemku označeného v katastru nemovitostí	Číslo listu vlastnictví	
Díl přechází z pozemku označeného v katastru nemovitostí												
Dřívější poz. evidenci												
2380/2										2380/2	589	
2413										2413	762	
2416										2416	589	
2441/3										2441/3	762	
2442/1										2442/1	762	
2445/3										2445/3	762	
2486/1										EN 2486	10002	
2486/2										2486/2	729	
2486/3										2486/3	768	
2486/4										2486/4	768	
2672										2672	589	
2680/10										2680/10	762	
2681/2										2681/2	702	
2868										2868	255	

Oprávněný : dle smlouvy

Druh věcného břemene : dle smlouvy

Kopie souhlasí se stejnopisem  
geometr. plánu založeným u kat. úřadu

Dne: 26. 4. 2018 č. ověření: 47/2018



Dělit nebo scelovat pozemky lze jen na základě územního rozhodnutí, pokud podmínky pro ně nejsou stanoveny jiným rozhodnutím nebo opatřením.

<p style="text-align: center;"><b>GEOMETRICKÝ PLÁN</b> pro vymezení rozsahu věcného břemene k části pozemku</p> <p>Vyhotovili: Geodézie – GON, spol. s r.o. Na Popluží 821/11 400 01 Ústí nad Labem</p> <p>Číslo plánu: 650–19/2013</p> <p>Okres: Děčín</p> <p>Obec: Velký Šenov</p> <p>Katastrální území: Velký Šenov</p> <p>Mapový list: VS III 2 13, VS III 2 17</p> <p>Kód způsobu určení výměr je určen podle § 77 odst. 2 vyhlášky č. 26/2007 Sb. v platném znění</p> <p>Dosavadním vlastníkem pozemků byla poskytnuta možnost seznámit se v terénu s průběhem navrhovaných nových hranic, které byly označeny předepsaným způsobem:</p>	<p>Náležitosti a přesnost odpovídá právním předpisům.</p> <p style="text-align: center;">Ing. Klára Pálínková Úředně oprávněný zeměměřičský inženýr</p> <p style="text-align: center;">Dne: 8.2.2013 Číslo: 19/2013</p> <p>Úředně oprávněný zeměměřičský inženýr odpovídá za odbornou úroveň geometrického plánu, za dosažení předepsané přesnosti a za správnost a úplnost náležitostí podle právních předpisů.</p>	<p>Katastrální úřad, katastrální pracoviště souhlasí s účelovým parcel.</p> <p style="text-align: center;">Katastrální úřad pro Ústecký kraj Katastrální pracoviště Rumburk</p> <p style="text-align: center;">3</p> <p style="text-align: center;">Vladimír HERMAN</p> <p>Souhlas katastrálního úřadu, katastrálního pracoviště potvrzil:</p> <p style="text-align: center;">Dne: 7 -03- 2013 Číslo: 122/2013</p> <p>Jeden prvopis geometrického plánu a předepsané přílohy jsou uloženy u katastrálního úřadu, katastrálního pracoviště.</p>
--	--	--

... ..  
... ..  
... ..

## Seznam souřadnic (S-JTSK)

## Souřadnice pro zápis do KN

Číslo bodu	Y	X	kód kv.	Poznámka
54000295-136	732114.96	943505.99	J	
54000295-137	732116.31	943502.78	J	
1	732125.18	943514.08	J	
2	732131.82	943515.19	J	
3	732150.74	943517.05	J	
4	732175.16	943519.06	J	
5	732225.56	943523.64	J	
6	732255.90	943525.15	J	
7	732279.76	943526.13	J	
8	732302.40	943527.70	J	
9	732322.25	943529.52	J	
10	732321.95	943542.06	J	
11	732343.17	943542.13	J	
12	732344.83	943542.94	J	
13	732345.36	943545.28	J	
14	732346.13	943558.22	J	
15	732346.70	943574.14	J	
16	732347.26	943597.13	J	
17	732346.97	943615.76	J	
18	732347.02	943625.52	J	
19	732372.23	943651.80	J	
20	732377.19	943671.80	J	
21	732379.88	943682.62	J	
22	732380.61	943698.50	J	
23	732382.59	943702.66	J	
24	732387.54	943705.42	J	
25	732393.58	943706.88	J	
26	732395.18	943708.23	J	
27	732396.67	943710.45	J	
28	732402.78	943718.49	J	
29	732411.94	943728.00	J	
30	732422.78	943740.14	J	
31	732419.67	943746.78	J	
32	732429.35	943752.82	J	
33	732431.51	943754.49	J	
35	732461.00	943820.09	J	
36	732459.82	943830.60	J	
37	732466.32	943832.16	J	
38	732467.83	943831.84	J	
39	732470.86	943834.12	J	
40	732484.33	943847.69	J	
41	732481.80	943850.19	J	
42	732475.43	943863.81	J	
43	732465.50	943881.72	J	
44	732455.92	943902.13	J	
45	732448.26	943916.20	J	
46	732439.30	943931.18	J	
47	732434.42	943933.52	J	
48	732429.17	943935.44	J	
49	732426.42	943942.31	J	
50	732419.05	943959.32	J	
51	732411.56	943972.94	J	
52	732397.60	943991.03	J	
53	732384.76	944005.31	J	
54	732370.74	944019.88	J	
55	732356.10	944034.44	J	
56	732325.34	944062.93	J	
57	732310.26	944076.15	J	
58	732294.10	944089.47	J	
59	732125.67	943511.12	J	
60	732132.21	943512.21	J	
61	732151.01	943514.06	J	
62	732175.42	943516.07	J	
63	732225.77	943520.65	J	
64	732256.04	943522.15	J	
65	732279.92	943523.13	J	
66	732302.64	943524.71	J	
67	732325.31	943526.78	J	
68	732325.02	943539.07	J	
69	732343.86	943539.14	J	
70	732347.44	943540.87	J	
71	732348.34	943544.86	J	
72	732349.13	943558.08	J	
73	732349.70	943574.05	J	
74	732350.27	943597.12	J	

## Seznam souřadnic (S-JTSK)

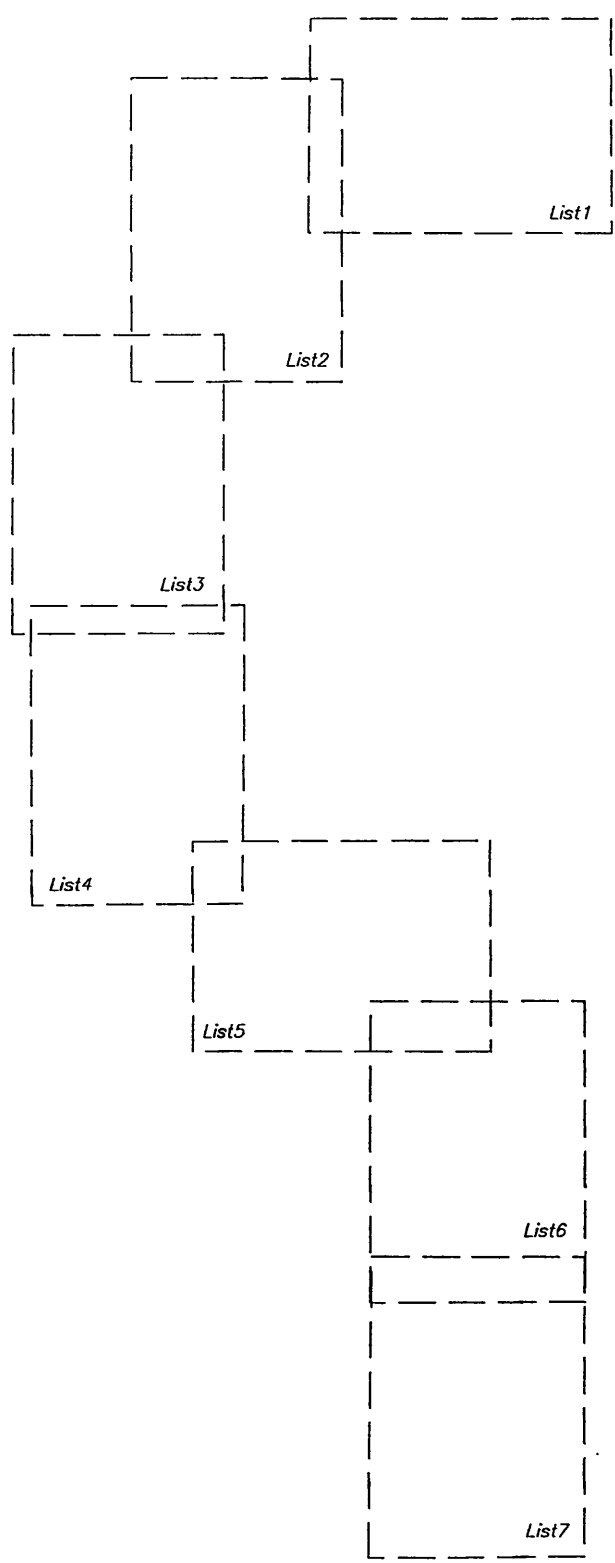
## Souřadnice pro zápis do KN

Číslo bodu	Y	X	kód kv.	Poznámka
75	732349.97	943615.78	J	
76	732350.02	943624.30	J	
77	732374.95	943650.30	J	
78	732380.11	943671.08	J	
79	732382.86	943682.18	J	
80	732383.57	943697.76	J	
81	732384.89	943700.50	J	
82	732388.64	943702.60	J	
83	732394.96	943704.14	J	
84	732397.44	943706.21	J	
85	732399.11	943708.71	J	
86	732405.06	943716.53	J	
87	732414.14	943725.96	J	
88	732426.34	943739.62	J	
89	732423.51	943745.64	J	
90	732431.07	943750.36	J	
91	732440.69	943757.79	J	
92	732450.77	943769.18	J	
93	732458.82	943784.01	J	
94	732462.85	943797.47	J	
95	732464.29	943808.60	J	
96	732464.00	943820.29	J	
97	732463.10	943828.30	J	
98	732466.36	943829.08	J	
99	732468.55	943828.62	J	
100	732472.84	943831.86	J	
101	732488.57	943847.71	J	
102	732484.30	943851.95	J	
103	732478.11	943865.17	J	
104	732468.18	943883.08	J	
105	732458.60	943903.49	J	
106	732450.86	943917.68	J	
107	732441.42	943933.50	J	
108	732435.58	943936.28	J	
109	732431.45	943937.80	J	
110	732429.18	943943.47	J	
111	732421.75	943960.64	J	
112	732414.08	943974.58	J	
113	732399.90	943992.95	J	
114	732386.96	944007.35	J	
115	732372.88	944021.98	J	
116	732358.18	944036.60	J	
117	732327.34	944065.15	J	
118	732312.20	944078.43	J	
119	732296.00	944091.79	J	
120	732276.74	944101.64	J	
121	732261.72	944111.45	J	
122	732244.23	944122.46	J	
123	732227.33	944135.71	J	
124	732215.92	944147.11	J	
125	732206.65	944159.05	J	
126	732201.90	944166.76	J	
127	732193.61	944182.20	J	
128	732189.22	944191.82	J	
129	732184.95	944203.14	J	
130	732180.37	944219.35	J	
131	732177.02	944236.61	J	
132	732173.28	944257.83	J	
133	732170.01	944277.44	J	
134	732167.02	944298.13	J	
135	732160.14	944342.89	J	
136	732156.97	944362.93	J	
137	732153.43	944383.45	J	
138	732150.13	944403.68	J	
139	732147.19	944424.31	J	
140	732146.73	944438.50	J	
141	732148.78	944450.49	J	
142	732151.48	944459.15	J	
143	732155.50	944467.97	J	
144	732163.95	944481.64	J	
145	732173.71	944495.83	J	
146	732278.42	944104.12	J	
147	732263.34	944113.97	J	
148	732245.95	944124.92	J	
149	732229.33	944137.95	J	

## Seznam souřadnic (S--JTSK)

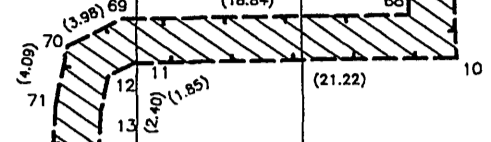
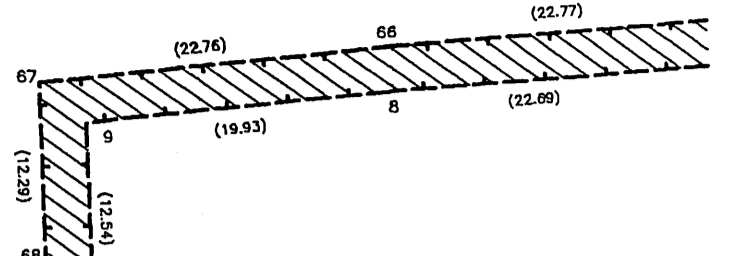
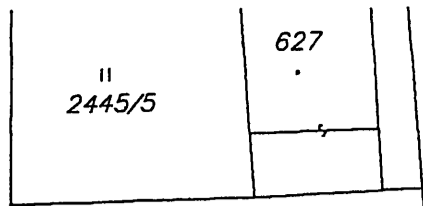
## Souřadnice pro zápis do KN

Číslo bodu	Y	X	kód kv.	Poznámka
150	732218.18	944149.09	3	
151	732209.11	944160.77	3	
152	732204.50	944168.26	3	
153	732196.29	944183.54	3	
154	732192.00	944192.98	3	
155	732187.81	944204.08	3	
156	732183.29	944220.05	3	
157	732179.96	944237.15	3	
158	732176.24	944258.33	3	
159	732172.97	944277.90	3	
160	732169.98	944298.57	3	
161	732163.10	944343.35	3	
162	732159.93	944363.41	3	
163	732156.39	944383.95	3	
164	732153.09	944404.14	3	
165	732150.19	944424.57	3	
166	732149.73	944438.30	3	
167	732151.70	944449.79	3	
168	732154.28	944458.07	3	
169	732158.16	944466.55	3	
170	732166.47	944480.00	3	
171	732176.17	944494.11	3	
172	732119.18	943509.33	3	
173	732120.54	943506.55	3	
174	732171.00	943518.72	3	
175	732171.90	943515.78	3	
176	732205.04	943521.77	3	
177	732202.95	943518.57	3	
178	732208.16	943522.06	3	
179	732206.16	943518.87	3	
180	732179.81	944499.22	8	
181	732175.95	944498.96	8	
200	732155.81	944461.68	8	
201	732437.61	943759.24	8	
202	732445.97	943767.19	8	
203	732452.01	943775.01	8	
204	732460.74	943792.99	8	
205	732461.61	943811.92	8	



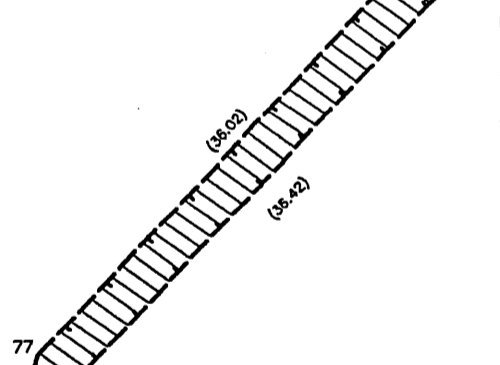
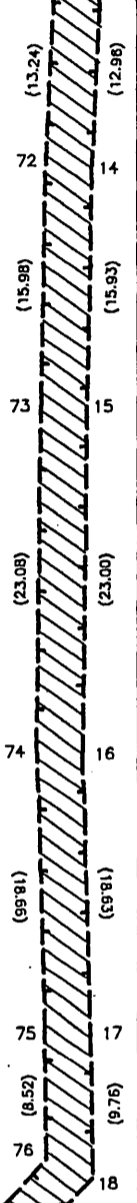






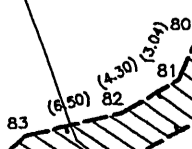
II  
2442/1

II  
2445/3



⊕  
2413

⊕  
2414



2666

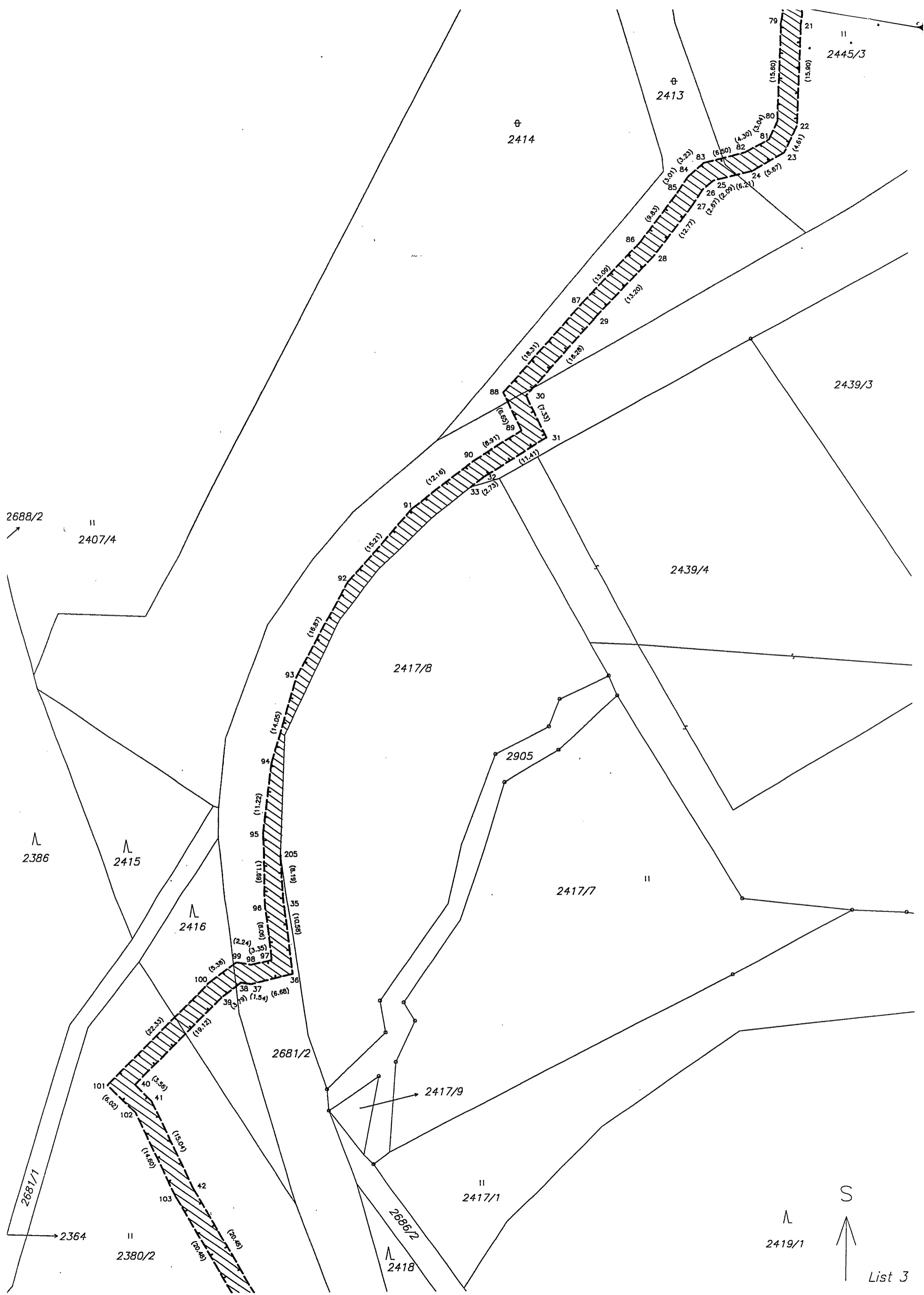
2439/2

439



2439/3

List 2



List 3

II  
2380/2

II  
2417/1

Λ  
2419/1

2686/2

Λ  
2418

2681/2

2367/1

2381

2367/2

⊕  
2367/1

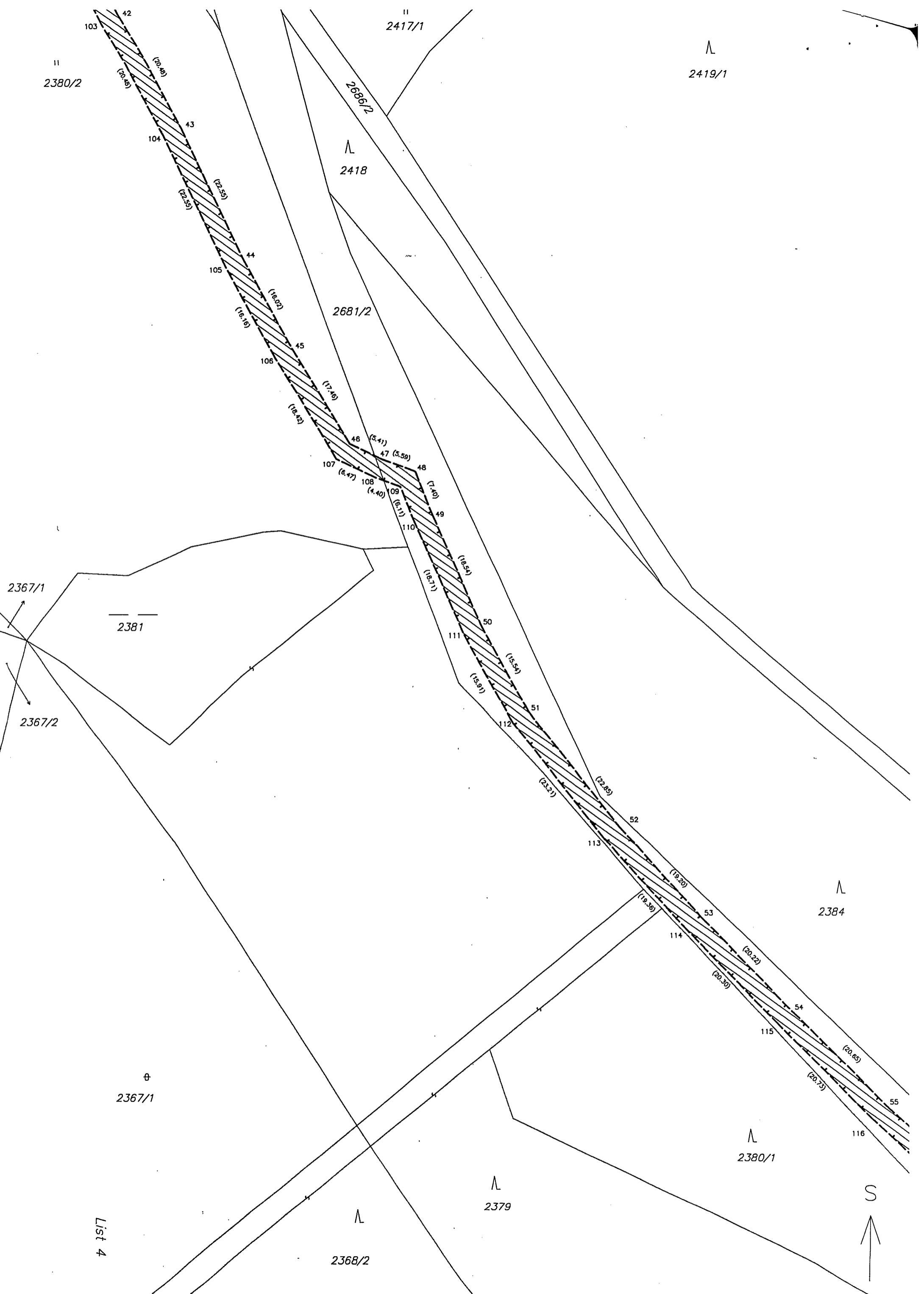
List 4

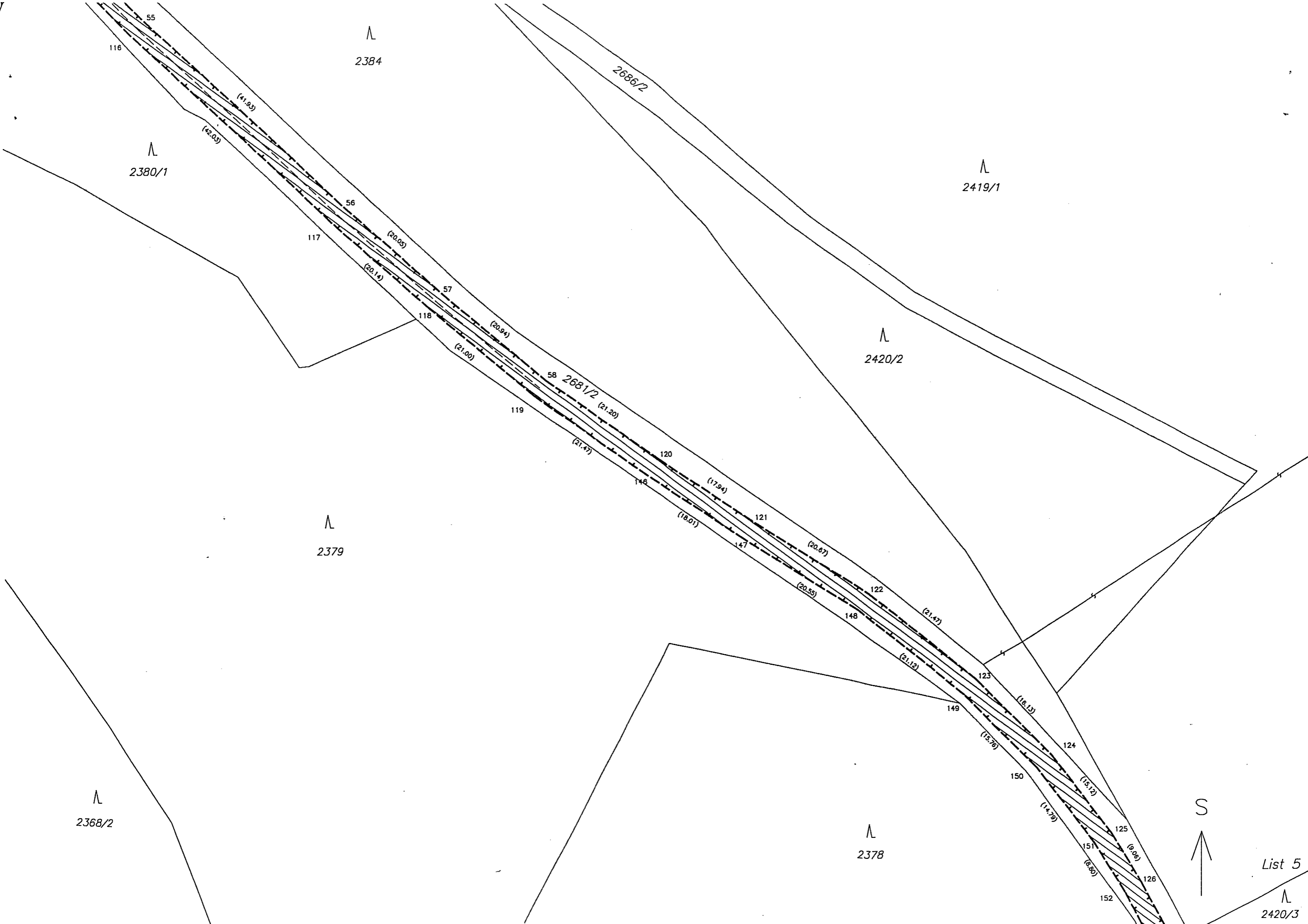
Λ  
2368/2

Λ  
2379

Λ  
2384

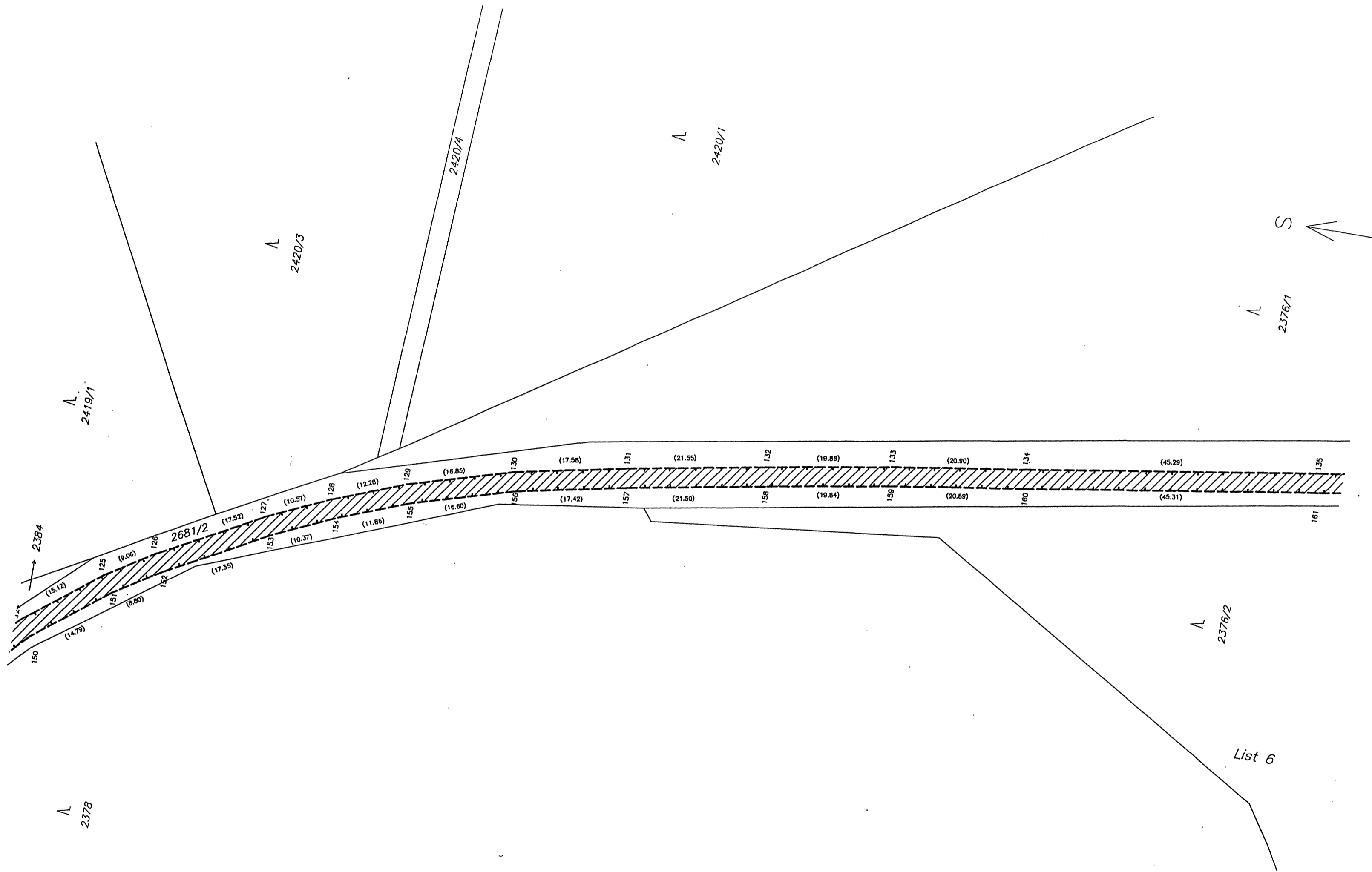
Λ  
2380/1

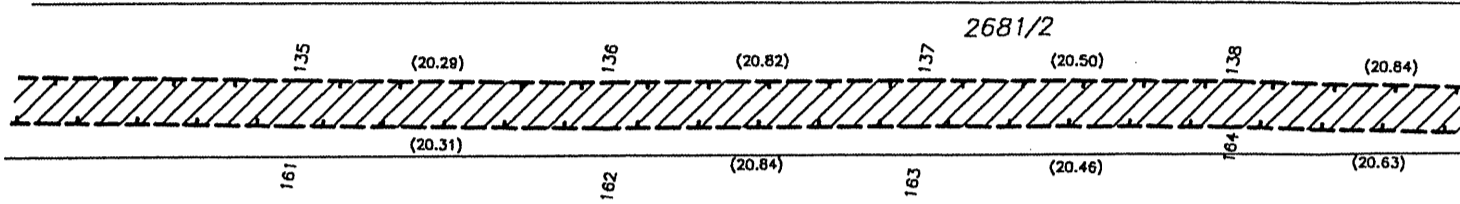




List 5

2420/3





Λ  
2376/1

Λ  
2376/2

Λ  
2378

Λ  
2368/2

Λ





