

### Seznam souřadnic (S-JTSK)





Číslo bodu	Souřadnice pro zápis do KN			Souřadnice určené měřením		Poznámka
	Y	X	Kód kvality	Y	X	
3962-104	568703,48	1155079,32	6			věcné břemeno
3962-105	568703,04	1155079,58	6			věcné břemeno
17	568752,04	1155164,81	3			věcné břemeno
18	568708,40	1155087,61	3			věcné břemeno
19	568709,46	1155089,92	3			věcné břemeno
20	568719,75	1155106,06	3			věcné břemeno
21	568721,58	1155110,18	3			věcné břemeno
22	568725,81	1155119,11	3			věcné břemeno
23	568731,36	1155130,26	3			věcné břemeno
24	568738,16	1155140,45	3			věcné břemeno
25	568740,72	1155143,39	3			věcné břemeno
26	568742,50	1155145,89	3			věcné břemeno
27	568744,52	1155149,16	3			věcné břemeno
28	568747,29	1155154,86	3			věcné břemeno
29	568752,48	1155164,57	3			věcné břemeno
30	568756,43	1155171,35	6			věcné břemeno
31	568755,99	1155171,60	6			věcné břemeno
32	568707,96	1155087,85	3			věcné břemeno
33	568709,02	1155090,16	3			věcné břemeno
34	568719,31	1155106,30	3			věcné břemeno
35	568721,12	1155110,38	3			věcné břemeno
36	568725,37	1155119,33	3			věcné břemeno
37	568730,92	1155130,52	3			věcné břemeno
38	568737,76	1155140,75	3			věcné břemeno
39	568740,32	1155143,69	3			věcné břemeno
40	568742,08	1155146,17	3			věcné břemeno
41	568744,08	1155149,40	3			věcné břemeno
42	568746,85	1155155,08	3			věcné břemeno

VÝKAZ DOSAVADNÍHO A NOVÉHO STAVU ÚDAJŮ KATASTRU NEMOVITOSTÍ														
Dosavadní stav						Nový stav								
Označení pozemku parc. číslem	Výměra parcely		Druh pozemku Způsob využití	Označení pozemku parc. číslem	Výměra parcely		Druh pozemku Způsob využití	Typ stavby Způsob využití	Způsob urč. výměr	Porovnání se stavem evidence právních vztahů				
	ha	m2			ha	m2				Díl přechází z pozemku označeného v katastru nemovitostí	dřívejší poz. evidenci	Číslo listu vlastnictví	Výměra dílu ha m2	Označení dílu
1727/2										1727/2		10001		

Oprávněný: *dle listiny*

Druh věcného břemene: *dle listiny*

Dělit nebo scelovat pozemky lze jen na základě územního rozhodnutí, pokud podmínky pro ně nejsou stanoveny jiným rozhodnutím nebo opatřením.

<b>GEOMETRICKÝ PLÁN</b> pro vymezení rozsahu věcného břemene k části pozemku Vyhotořil: <i>Ing. Ivan Jabůrek</i> Výkon zeměměřických činností Juranova 24, Vyškov 682 01 Číslo plánu: <b>3964-90/2012</b> Okres: <b>Vyškov</b> Obec: <b>Vyškov</b> Kat. území: <b>Vyškov</b> Mapový list: <b>Vyškov 7-7/41,32</b> Kód způsobu určení výměr je určen podle § 77 odst. 2 vyhlášky č. 268/2007 Sb. Dosavadním vlastníkům pozemků byla poskytnuta možnost seznámit se v terénu s průběhem navrhovaných nových hranic, které byly označeny předepsaným způsobem:	Náležitosti a přesnosti odpovídá právním předpisům.   Geometrický plán ověřil úředně oprávněný zeměměřický inženýr: <b>Ing. Ivan Jabůrek</b>	Katastrální úřad, katastrální pracoviště souhlasí s očíslováním parcel.   Souhlas katastrálního úřadu, katastrálního pracoviště potvrdil: <b>Bc. Milan Pobludek</b>
	Dne: <b>4. 10. 2012</b> Číslo: <b>457/2012</b> Úředně oprávněný zeměměřický inženýr odpovídá za odbornou úroveň geometrického plánu, za dosažení předepsané přesnosti a za správnost a úplnost náležitostí podle právních předpisů.	Dne: <b>16. 10. 2012</b> Číslo: <b>1064/2012-2</b> Jeden prvopis geometrického plánu a předepsané přílohy jsou uloženy u katastrálního úřadu, katastrálního pracoviště.



↙ S

2064/68

Wysok 77/32  
Wysok 77/4

2064/69

2064/153  
2064/152  
2064/151  
2064/150  
2064/149

2064/140  
2064/141  
2064/142  
2064/143  
2064/144  
2064/145  
2064/146  
2064/147  
2064/148

2064/1

