VÝKAZ DOSAVADNÍHO A NOVÉHO STAVU ÚDAJŮ KATASTRU NEMOVITOSTÍ

Dosavadní stav				Nový stav											
Označení pozemku parc. číslem	Výměra parcely		Druh pozemku / Způsob využití	Označení pozemku parc. číslem	Výměra parcely		Druh pozemku / Způsob využití	Typ stavby / Způsob využití	Způs. určení výměr	Porovnání se stavem evidence právních vztahů: Díl přechází z pozemku označeného v katastru nemovitostí	dřívější poz. evidenci	Číslo listu vlastnictví	Výměra dílu		Označení dílu
	ha	m²			ha	m²							ha	m²	
2162/1										2162/1		14941			
2162/22										2162/22		3618			
2162/25										2162/25		4894			
2952/1										2952/1		7			
2952/2										2952/2		3618			
2952/3										2952/3		3618			
2952/4										2952/4		3618			
2952/5										2952/5		3618			
2952/12										2952/12		7			
2953/2										2953/2		3618			
2953/3										2953/3		3618			
2953/4										2953/4		3618			
2959/3										2959/3		3618			
2959/4										2959/4		3618			
3333/2										3333/2		3618			

Oprávněný: dle listiny

Druh věcného břemene: dle listiny

PŘÍLOHA č. 1 (MMOPP 00 I JL9L)

GEOMETRICKÝ PLÁN pro *vymezení rozsahu věcného břemene k části pozemku*	**Geometrický plán ověřil** [redacted] **zeným:**	**Stejnopis ověřil úřed** [redacted] **r:**
	Jméno, příjmení: [redacted]	Jméno, příjmení: [redacted]
	Číslo položky seznamu úředně oprávněných zeměměřických inženýrů: 70/1995	Číslo položky seznamu úředně oprávněných zeměměřických inženýrů: 70/1995
	Dne: 18. října 2018 Číslo: 148/2018	Dne: 24. října 2018 Číslo: K 143/2018
	Náležitostmi a přesností odpovídá právním předpisům.	Tento stejnopis odpovídá geometrickému plánu v elektronické podobě uloženému v dokumentaci katastrálního úřadu.
Vyhotovitel: *"MIKROAREA,s.r.o." OPAVA,Nákladní 30 IČO 25398865*	**Katastrální úřad souhlasí s očíslováním parcel.**	**Ověření stejnopisu geometrického plánu v listinné podobě** [redacted]
Číslo plánu: *5504-50/2018*	KÚ pro Moravskoslezský kraj	[redacted]
Okres: *Opava*	KP Opava	
Obec: *Opava*	[redacted]	
Kat. území: *Opava-Předměstí*	PGP-2111/2018-806	
Mapový list: *Opava 9-3/24,42, 8-3/31,33*	2018.10.23 09:48:23 CEST	
Dosavadním vlastníkům pozemků byla poskytnuta možnost seznámit se v terénu s průběhem navrhovaných nových hranic, které byly označeny předepsaným způsobem.		

Seznam souřadnic (S-JTSK)

Číslo bodu	Souřadnice pro zápis do KN Y	X	Kód kv.	Poznámka
k.ú. Opava-Předměstí (711578)				
1709- 77	497836.32	1086902.64	3	
1709-150	497674.29	1087026.63	3	
1709-187	497513.73	1087160.63	3	
1709-198	497458.82	1087208.78	3	
1	497980.37	1086787.28	3	
2	497982.37	1086789.91	3	
3	497982.70	1086790.48	3	
4	497981.79	1086791.19	3	
5	497979.35	1086793.10	3	
6	497978.18	1086794.01	3	
7	497975.77	1086795.89	3	
8	497978.45	1086798.70	3	
9	497980.88	1086796.84	3	
10	497984.01	1086798.44	3	
11	497984.38	1086794.15	3	
12	498000.84	1086785.36	3	
13	497998.98	1086782.97	3	
14	498005.23	1086783.21	3	
15	498003.74	1086780.57	3	
16	497978.77	1086788.51	3	
17	497976.58	1086791.19	3	
18	497975.75	1086781.18	3	
19	497972.83	1086782.09	3	
20	497974.64	1086777.35	3	průsečík
21	497972.16	1086779.75	3	průsečík
22	497957.04	1086806.24	3	
23	497956.08	1086804.30	3	
24	497951.30	1086808.58	3	
25	497952.61	1086809.61	3	
26	497952.00	1086814.06	3	průsečík
27	497949.58	1086815.91	3	průsečík
28	497958.71	1086822.17	3	průsečík
29	497956.38	1086824.12	3	průsečík
30	497926.08	1086829.86	3	
31	497911.73	1086840.75	3	
32	497913.70	1086843.36	3	
33	497888.06	1086858.48	3	
34	497890.06	1086861.11	3	
35	497880.84	1086868.21	3	
36	497882.26	1086870.06	3	
37	497879.81	1086871.94	3	
38	497878.40	1086870.09	3	
39	497877.30	1086866.77	3	
40	497835.14	1086899.39	3	
41	497807.35	1086920.55	3	
42	497809.35	1086923.23	3	
43	497788.03	1086934.69	3	
44	497785.50	1086936.59	3	
45	497788.76	1086938.23	3	
46	497781.81	1086926.76	3	
47	497780.35	1086926.57	3	
48	497777.73	1086928.34	3	
49	497778.53	1086929.53	3	
50	497780.12	1086929.73	3	
51	497760.06	1086956.24	3	
52	497762.07	1086958.86	3	
53	497736.51	1086974.29	3	
54	497738.51	1086976.92	3	
55	497724.21	1086987.76	3	
56	497720.44	1086986.50	3	
57	497718.03	1086988.36	3	
58	497715.01	1086979.19	3	
59	497712.05	1086980.30	3	
60	497714.83	1086976.75	3	průsečík
61	497711.95	1086978.96	3	průsečík
62	497698.57	1087003.40	3	
63	497700.60	1087006.00	3	
64	497688.71	1087011.18	3	
65	497686.32	1087013.06	3	
66	497682.98	1087003.64	3	
67	497682.69	1087002.65	3	
68	497679.83	1087003.58	3	
69	497680.23	1087005.04	3	
70	497670.54	1087025.51	3	
71	497660.86	1087033.23	3	
72	497661.20	1087037.07	3	
73	497663.12	1087038.59	3	
74	497665.53	1087039.13	3	
75	497666.25	1087035.91	3	
76	497664.58	1087035.54	3	
77	497663.91	1087035.01	3	
78	497650.69	1087040.72	3	
79	497652.70	1087043.33	3	
80	497618.95	1087066.04	3	
81	497621.03	1087068.60	3	
82	497596.09	1087085.00	3	
83	497598.53	1087087.27	3	

Seznam souřadnic (S-JTSK)

Číslo bodu	Souřadnice pro zápis do KN Y	X	Kód kv.	Poznámka
84	497600.44	1087089.60	3	
85	497598.09	1087091.52	3	
86	497596.15	1087089.16	3	
87	497577.36	1087099.74	3	
88	497579.39	1087102.33	3	
89	497574.84	1087106.17	3	
90	497577.60	1087109.55	3	
91	497575.25	1087111.47	3	
92	497572.51	1087108.12	3	
93	497560.37	1087118.35	3	
94	497562.30	1087119.68	3	
95	497560.56	1087122.22	3	
96	497557.98	1087120.45	3	
97	497557.61	1087116.36	3	
98	497557.42	1087115.01	3	
99	497554.37	1087115.43	3	
100	497554.85	1087118.84	3	
101	497542.93	1087129.79	3	
102	497545.06	1087132.32	3	
103	497523.95	1087146.97	3	
104	497524.93	1087150.52	3	
105	497526.22	1087152.28	3	
106	497528.76	1087150.57	3	
107	497527.24	1087148.44	3	
108	497511.34	1087158.25	3	
109	497497.19	1087170.90	3	
110	497479.43	1087186.56	3	
111	497470.41	1087194.50	3	
112	497425.20	1087233.33	3	
113	497427.34	1087235.84	3	
114	497399.13	1087255.45	3	
115	497401.25	1087257.98	3	
116	497383.70	1087268.15	3	
117	497385.80	1087270.70	3	
118	497371.48	1087278.11	3	
119	497372.37	1087281.64	3	
120	497369.07	1087280.03	3	
121	497367.98	1087273.91	3	
122	497368.42	1087273.59	3	
123	497368.42	1087270.95	3	
124	497366.03	1087270.69	3	
125	497365.02	1087269.27	3	
126	497362.51	1087271.05	3	
127	497363.63	1087272.63	3	
128	497363.61	1087274.02	3	
129	497362.69	1087274.82	3	
130	497362.42	1087275.80	3	
131	497365.85	1087276.15	3	
132	497365.42	1087276.53	3	
133	497365.15	1087277.52	3	
134	497359.33	1087278.43	3	
135	497356.48	1087274.53	3	průsečík
136	497354.05	1087276.36	3	průsečík
137	497356.95	1087280.32	3	
138	497360.49	1087281.48	3	
139	497348.78	1087286.62	3	
140	497350.67	1087289.06	3	
141	497338.18	1087294.87	3	
142	497334.98	1087290.94	3	průsečík
143	497332.57	1087292.79	3	průsečík
144	497335.78	1087296.73	3	
145	497338.60	1087298.44	3	
146	497322.94	1087306.70	3	
147	497320.90	1087304.87	3	
148	497318.87	1087307.13	3	
149	497320.52	1087308.62	3	průsečík
150	497323.60	1087310.09	3	
151	497284.86	1087340.02	3	
152	497265.61	1087355.54	3	
153	497264.94	1087352.32	3	průsečík
154	497263.34	1087350.37	3	
155	497260.99	1087352.30	3	
156	497262.54	1087354.19	3	
157	497251.37	1087363.36	3	
158	497250.21	1087361.70	3	
159	497247.72	1087363.44	3	
160	497249.03	1087365.31	3	
161	497251.30	1087367.42	3	
162	497237.89	1087374.79	3	
163	497236.35	1087372.95	3	
164	497233.98	1087374.92	3	
165	497238.25	1087380.03	3	
166	497239.86	1087377.16	3	
167	497240.59	1087378.03	3	
168	497245.04	1087374.23	3	
169	497247.18	1087376.73	3	
170	497253.23	1087367.32	3	
171	497254.26	1087370.77	3	

Seznam souřadnic (S-JTSK)

Číslo bodu	Souřadnice pro zápis do KN Y	X	Kód kv.	Poznámka
172	497255.95	1087367.65	3	
173	497255.00	1087370.86	3	
174	497256.93	1087373.53	3	průsečík
175	497258.19	1087370.09	3	
176	497259.28	1087371.59	3	průsečík
177	497271.63	1087359.39	3	
178	497275.47	1087364.28	3	průsečík
179	497277.90	1087362.44	3	průsečík
180	497274.01	1087357.49	3	
181	497272.10	1087354.80	3	
182	497279.69	1087352.88	3	
183	497282.05	1087355.56	3	
184	497284.63	1087353.51	3	
185	497285.74	1087354.63	3	
186	497287.89	1087352.48	3	
187	497284.87	1087349.44	3	
188	497282.42	1087351.38	3	
189	497282.06	1087350.96	3	
190	497280.55	1087347.93	3	
191	497294.70	1087341.38	3	
192	497292.70	1087338.75	3	
193	497304.04	1087334.20	3	
194	497305.32	1087335.56	3	
195	497307.85	1087339.80	3	průsečík
196	497310.31	1087337.97	3	průsečík
197	497307.76	1087333.71	3	
198	497306.46	1087332.34	3	
199	497320.62	1087321.44	3	
200	497322.92	1087325.01	3	
201	497325.47	1087323.36	3	
202	497323.04	1087319.58	3	
203	497321.20	1087316.84	3	
204	497336.41	1087305.18	3	
205	497337.34	1087308.63	3	
206	497341.73	1087314.44	3	průsečík
207	497344.15	1087312.61	3	průsečík
208	497339.75	1087306.78	3	
209	497355.60	1087294.62	3	
210	497356.47	1087295.99	3	
211	497359.31	1087296.10	3	
212	497361.64	1087294.15	3	
213	497359.51	1087291.61	3	
214	497355.86	1087290.27	3	
215	497235.10	1087387.09	3	
216	497237.52	1087390.01	3	průsečík
217	497235.22	1087391.99	3	průsečík
218	497232.81	1087389.09	3	
219	497214.77	1087404.82	3	
220	497212.60	1087402.33	3	
221	497207.64	1087410.95	3	
222	497210.97	1087414.89	3	průsečík
223	497208.64	1087416.83	3	průsečík
224	497205.33	1087412.94	3	
225	497198.26	1087414.67	3	
226	497195.00	1087409.90	3	průsečík
227	497192.68	1087411.94	3	průsečík
228	497195.94	1087416.66	3	
229	497192.22	1087424.25	3	
230	497194.70	1087427.08	3	průsečík
231	497192.40	1087429.09	3	průsečík
232	497189.93	1087426.24	3	
233	497186.56	1087429.16	3	
234	497188.57	1087432.41	3	průsečík
235	497186.25	1087434.43	3	průsečík
236	497184.23	1087431.18	3	
237	497183.85	1087427.14	3	
238	497180.02	1087422.89	3	průsečík
239	497177.71	1087424.86	3	průsečík
240	497181.55	1087429.13	3	
241	497176.20	1087438.14	3	
242	497178.54	1087440.56	3	
243	497179.60	1087442.53	3	průsečík
244	497177.24	1087444.59	3	průsečík
245	497176.06	1087442.37	3	
246	497173.90	1087440.14	3	
247	497168.20	1087445.08	3	
248	497171.96	1087449.24	3	průsečík
249	497169.68	1087451.25	3	průsečík
250	497165.90	1087447.08	3	
251	497158.73	1087448.93	3	
252	497156.53	1087455.16	3	
253	497160.16	1087459.55	3	průsečík
254	497157.84	1087461.52	3	průsečík
255	497154.22	1087457.14	3	
256	497131.92	1087471.90	3	
257	497134.07	1087474.40	3	
258	497126.78	1087476.34	3	

Seznam souřadnic (S-JTSK)

Číslo bodu	Souřadnice pro zápis do KN Y	X	Kód kv.	Poznámka
259	497122.85	1087471.92	3	
260	497121.94	1087472.45	3	
261	497121.24	1087471.80	3	
262	497119.15	1087474.06	3	
263	497121.49	1087476.23	3	průsečík
264	497122.23	1087475.85	3	
265	497124.45	1087478.35	3	
266	497117.84	1087484.06	3	
267	497121.03	1087485.67	3	
268	497117.51	1087488.52	3	
269	497120.69	1087490.20	3	
270	497115.62	1087490.03	3	
271	497117.74	1087492.55	3	
272	497101.75	1087503.06	3	
273	497105.30	1087504.23	3	
274	497105.91	1087504.75	3	
275	497103.88	1087507.18	3	
276	497103.03	1087506.44	3	
277	497097.33	1087507.53	3	
278	497100.40	1087509.00	3	
279	497094.09	1087523.74	3	
280	497097.33	1087524.33	3	
281	497092.08	1087535.60	3	
282	497093.92	1087537.91	3	
283	497095.56	1087534.84	3	
284	497100.52	1087535.66	3	
285	497096.84	1087538.40	3	
286	497095.93	1087545.50	3	
287	497099.21	1087545.92	3	
288	498012.44	1086766.98	3	průsečík
289	497996.42	1086779.20	3	průsečík
290	498001.57	1086785.00	3	průsečík
291	497999.73	1086782.59	3	průsečík
292	497975.99	1086781.76	3	průsečík
293	497973.49	1086783.69	3	průsečík
294	497975.02	1086778.66	3	průsečík
295	497954.55	1086817.14	3	průsečík
296	497952.14	1086819.00	3	průsečík
297	497881.01	1086868.43	3	průsečík
298	497878.56	1086870.30	3	průsečík
299	497783.60	1086929.04	3	průsečík
300	497781.08	1086930.96	3	průsečík
301	497716.10	1086980.66	3	průsečík
302	497713.68	1086982.50	3	průsečík
303	497684.12	1087005.14	3	průsečík
304	497681.71	1087006.99	3	průsečík
305	497655.04	1087041.61	3	průsečík
306	497590.57	1087093.54	3	průsečík
307	497575.18	1087106.59	3	průsečík
308	497572.88	1087108.58	3	průsečík
309	497561.18	1087118.91	3	průsečík
310	497558.80	1087121.01	3	průsečík
311	497364.27	1087269.80	3	průsečík
312	497360.05	1087292.26	3	průsečík
313	497356.11	1087295.42	3	průsečík
314	497340.29	1087307.49	3	průsečík
315	497337.86	1087309.32	3	průsečík
316	497323.43	1087320.19	3	průsečík
317	497321.01	1087322.04	3	průsečík
318	497306.99	1087332.90	3	průsečík
319	497304.57	1087334.77	3	průsečík
320	497285.48	1087350.05	3	průsečík
321	497280.68	1087354.00	3	průsečík
322	497274.96	1087358.70	3	průsečík
323	497272.61	1087360.64	3	průsečík
324	497235.63	1087376.89	3	průsečík
325	497210.03	1087413.78	3	průsečík
326	497207.73	1087415.77	3	průsečík
327	497196.00	1087411.37	3	průsečík
328	497193.68	1087413.38	3	průsečík
329	497181.20	1087424.20	3	průsečík
330	497178.90	1087426.18	3	průsečík
331	497178.75	1087440.95	3	průsečík
332	497176.40	1087443.00	3	průsečík
333	497170.76	1087447.91	3	průsečík
334	497168.46	1087449.91	3	průsečík
335	497159.00	1087458.14	3	průsečík
336	497156.70	1087460.14	3	průsečík
337	497124.40	1087473.66	3	průsečík
338	497099.03	1087515.83	3	průsečík
339	497094.99	1087519.26	3	průsečík
340	497981.92	1086796.04	3	průsečík
k.ú. Jaktař (711730)				
1938-1	498027.42	1086751.41	3	průsečík
1938-2	498029.32	1086754.11	3	průsečík

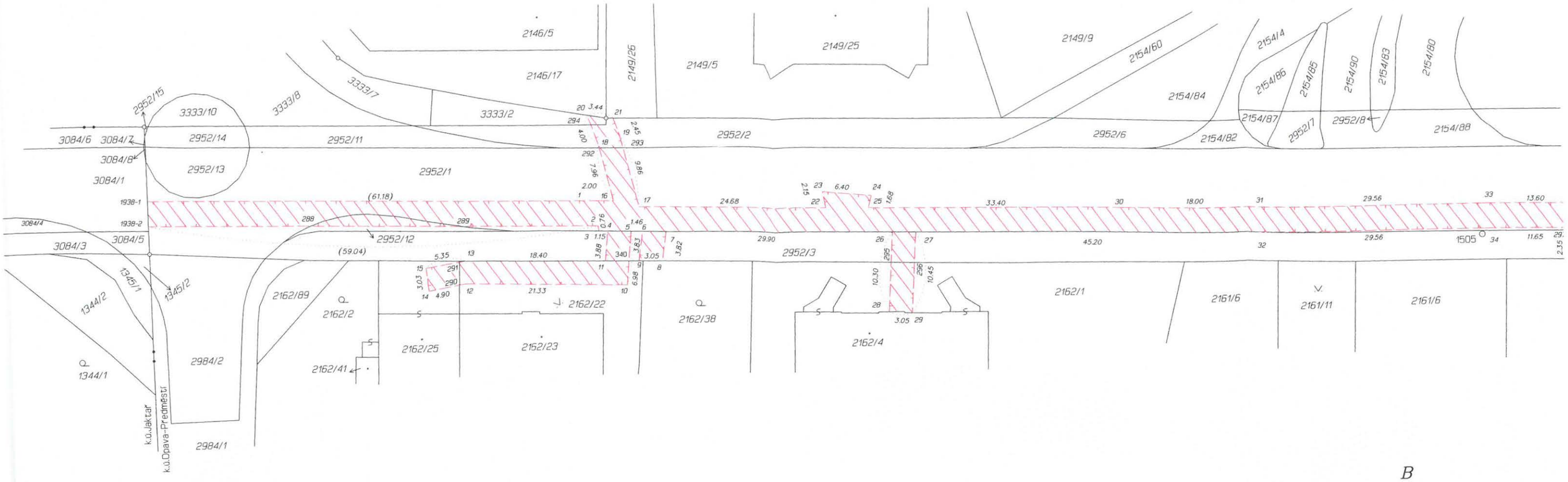
2146/5
2146/17
2149/26
2149/5
2149/25
2149/9
2154/60
2154/4
2154/86
2154/85
2154/90
2154/83
2154/80
2154/84
2154/87
2952/7
2952/8
2154/88
2154/82
2952/6
2952/2
3333/10
3333/8
3333/7
3333/2
2952/15
2952/14
2952/11
3084/6
3084/7
3084/8
2952/13
2952/1
3084/1
1938-1
1938-2
3084/4
3084/5
3084/3
2952/12
2952/3
1505
1345/1
1345/2
1344/2
1344/1
2984/2
2984/1
2162/89
2162/2
2162/41
2162/25
2162/23
2162/22
2162/38
2162/4
2162/1
2161/6
2161/11
2161/6
k.ú.Jaktar
k.ú.Opava-Předměstí

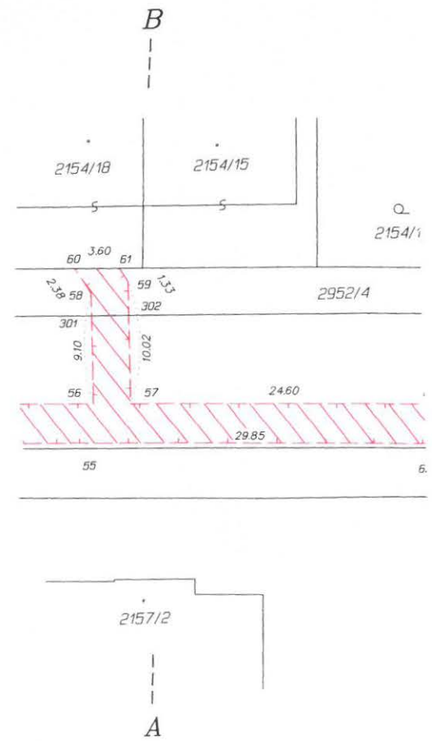
B
2154/18
2154/15
2952/4
2157/2
A

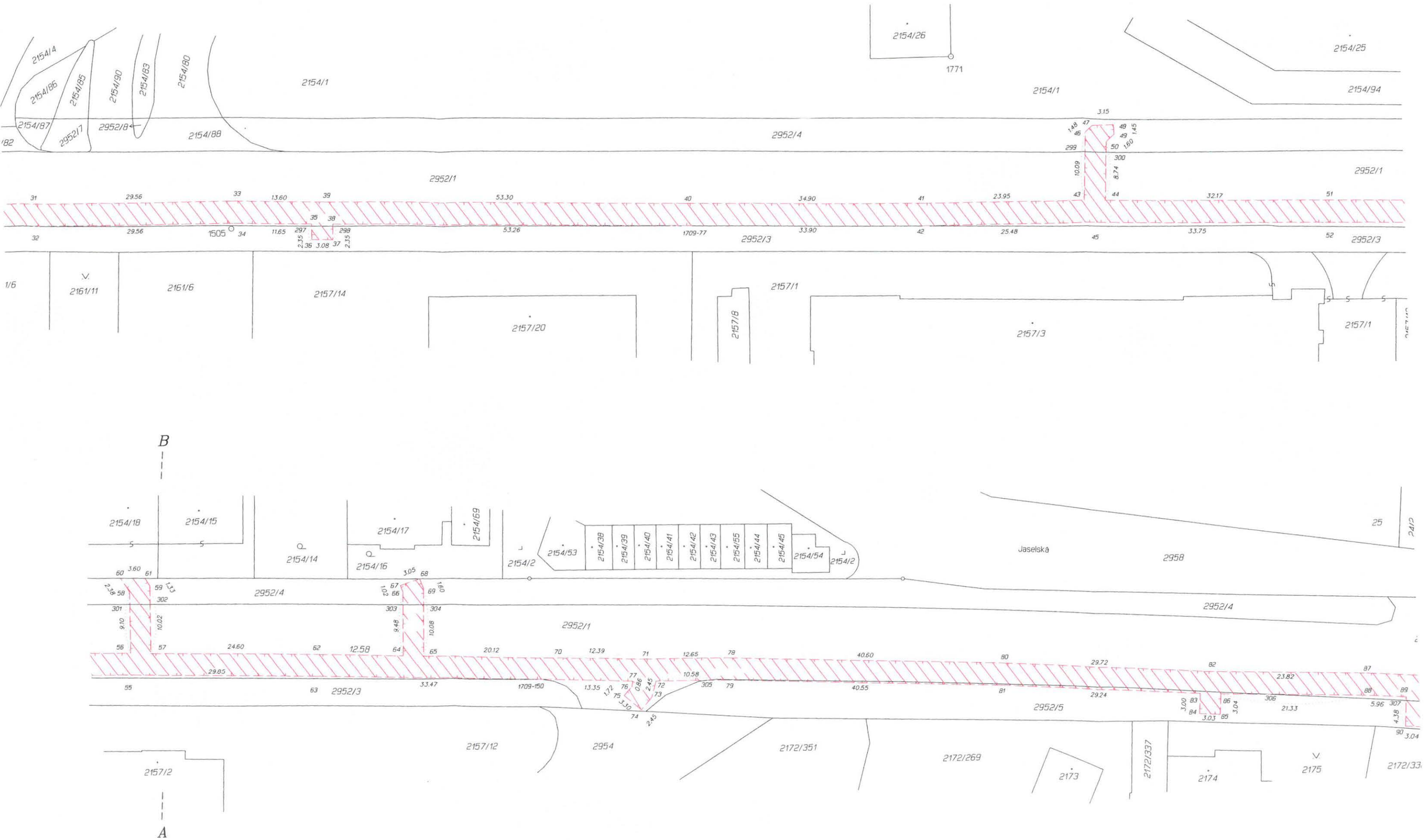
2154/4
2154/86
2154/85
2154/90
2154/83
2154/80
2154/1
2154/26
1771
2154/25
2154/94
2154/87
2952/7
2952/8
2154/88
2952/4
2952/1
2952/3
1505
1709-77
2161/11
2161/6
2157/14
2157/20
2157/8
2157/1
2157/3
B
A
2154/18
2154/15
2154/14
2154/17
2154/16
2154/59
2154/2
2154/53
2154/38
2154/39
2154/40
2154/41
2154/42
2154/43
2154/55
2154/44
2154/45
2154/54
Jaselská
2958
25
2952/5
1709-150
2157/12
2954
2172/351
2172/269
2173
2172/337
2174
2175
2157/2

1.

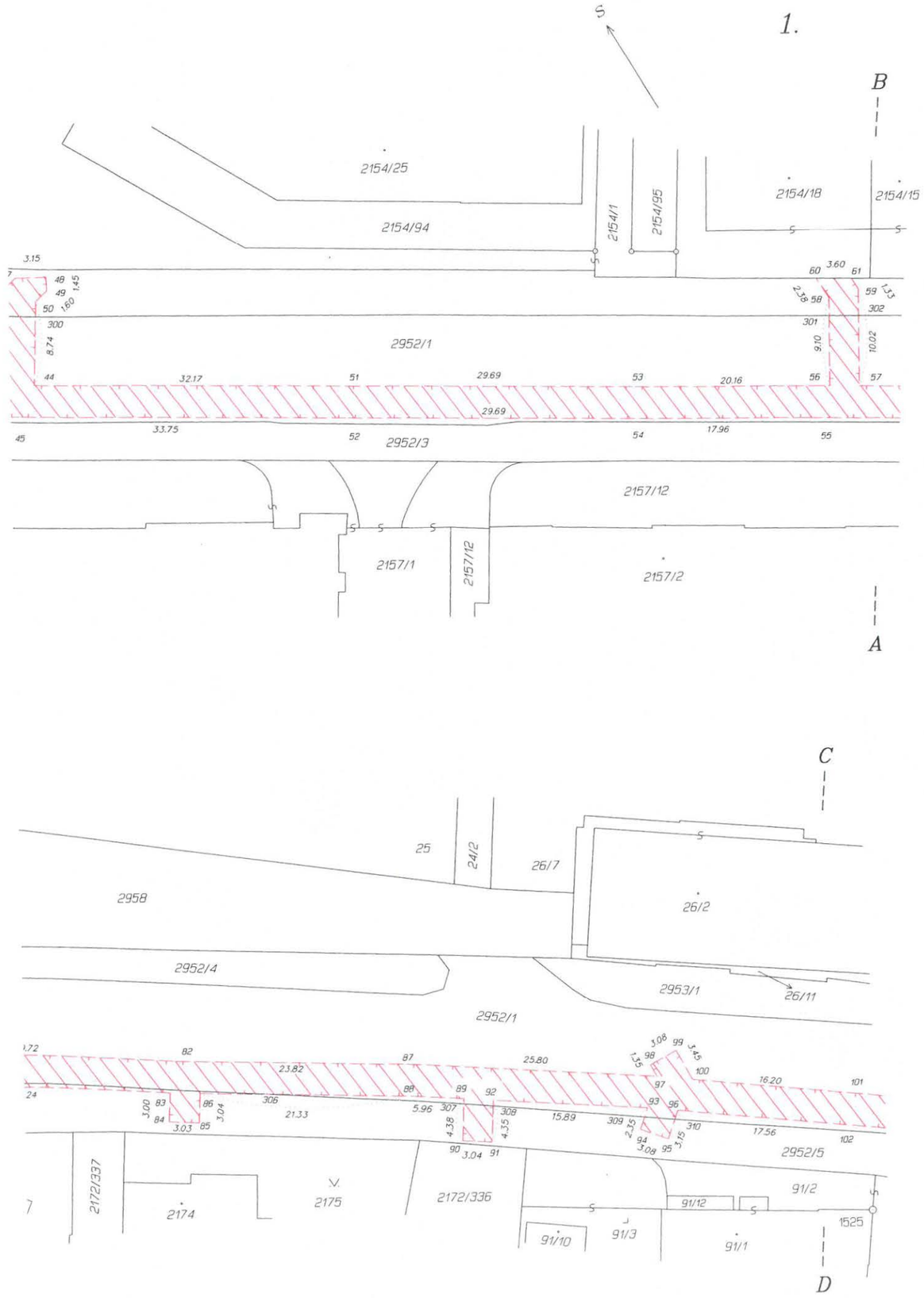
S
B
2154/25
2154/94
2154/1
2154/95
2154/18
2154/15
3.15
48
49
1.45
50
1.60
300
8.74
44
32.17
51
29.69
53
20.16
56
57
60
3.60
61
2.38
58
59
1.33
302
301
9.10
10.02
2952/1
29.69
45
33.75
52
2952/3
54
17.96
55
2157/12
2157/1
2157/12
2157/2
A
C
25
24/2
26/7
2958
26/2
2952/4
2953/1
26/11
2952/1
82
23.82
87
25.80
88
89
92
306
21.33
5.96
307
308
15.89
309
310
17.56
102
2952/5
90
3.04
91
2172/337
2174
2175
2172/336
91/12
91/2
1525
91/10
91/3
91/1
D

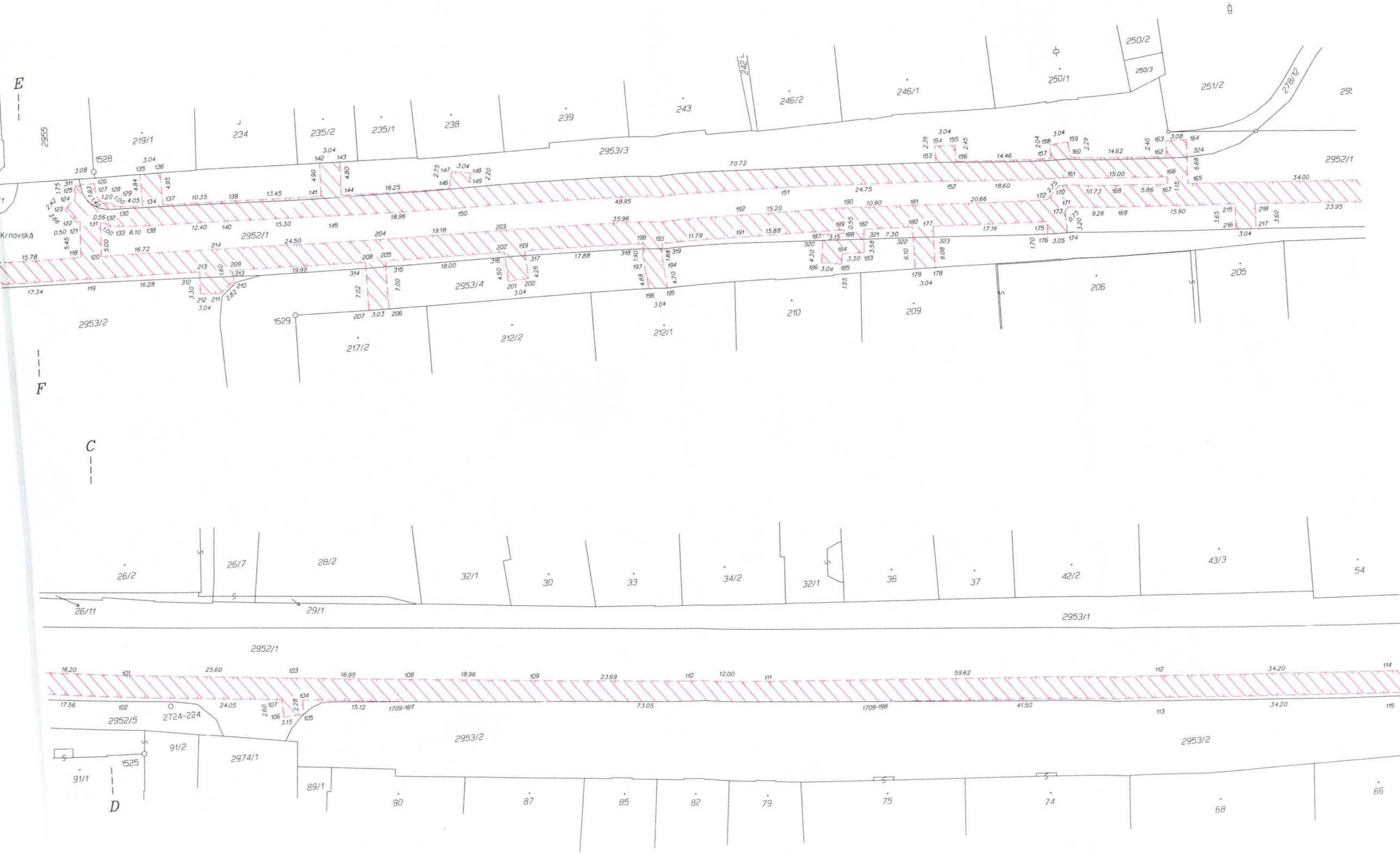
E
F
C
D
Krnovská
2955
219/1
234
235/2
235/1
238
239
243
246/2
246/1
250/1
250/2
250/3
251/2
278/12
2953/3
2952/1
2953/4
2953/2
217/2
212/2
212/1
210
209
206
205
1528
1529
26/2
26/7
28/2
32/1
30
33
34/2
36
37
42/2
43/3
54
26/11
29/1
2953/1
2952/5
2724-224
91/2
2974/1
1525
91/1
89/1
90
87
85
82
79
75
74
68
66

2.

S
2956
257/1
258/5
259
269
270/1
271/1
271/3
292/1
292/6
292/8
292/9
770
1547
2959/4
2952/1
náměstí Republiky
2953/4
1548
202
200/1
199/1
196/1
195/1
194/5
194/6
194/2
193
2960
2108
2959/3
2959/2

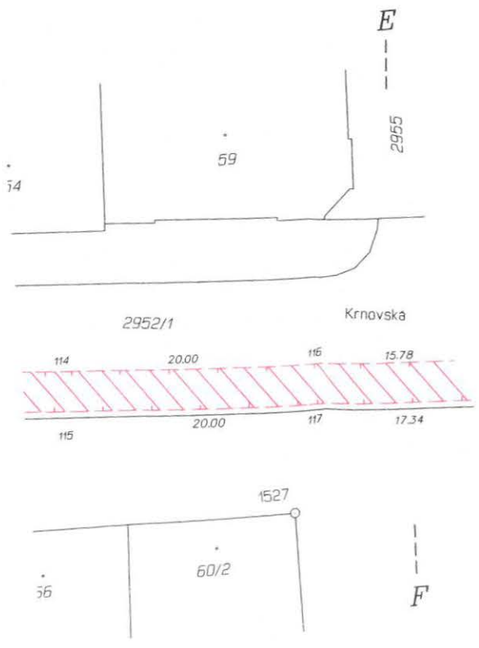
E
2955
59
2952/1
Krnovská
1527
60/2
F

VÝKAZ DOSAVADNÍHO A NOVÉHO STAVU ÚDAJŮ KATASTRU NEMOVITOSTÍ

Dosavadní stav				Nový stav											
Označení pozemku parc. číslem	Výměra parcely		Druh pozemku / Způsob využití	Označení pozemku parc. číslem	Výměra parcely		Druh pozemku / Způsob využití	Typ stavby / Způsob využití	Způs. určení výměr	Porovnání se stavem evidence právních vztahů: Díl přechází z pozemku označeného v katastru nemovitostí	dřívější poz. evidenci	Číslo listu vlastnictví	Výměra dílu		Označení dílu
	ha	m²			ha	m²							ha	m²	
3084/1										3084/1		1227			
3084/2										3084/2		740			
3084/3										3084/3		740			
3084/4										3084/4		1227			

Oprávněný: dle listiny

Druh věcného břemene: dle listiny

PŘÍLOHA č. 2 (MNOPPOIJL9L)

GEOMETRICKÝ PLÁN pro *vymezení rozsahu věcného břemene k části pozemku*	Geometrický plán ověřil úředně oprávněný zeměměřický inženýr:	Stejnopis ověřil úředně oprávněný zeměměřický inženýr:
	Jméno, příjmení: [redacted]	Jméno, příjmení: [redacted]
	Číslo položky seznamu úředně oprávněných zeměměřických inženýrů: 70/1995	Číslo položky seznamu úředně oprávněných zeměměřických inženýrů: 70/1995
	Dne: 26. září 2018 Číslo: 147/2018	Dne: 2. října 2018 Číslo: K 129/2018
	Náležitostmi a přesností odpovídá právním předpisům.	Tento stejnopis odpovídá geometrickému plánu v elektronické podobě uloženému v dokumentaci katastrálního úřadu.
Vyhotovitel: "MIKROAREA,s.r.o." OPAVA,Nákladní 30 IČO 25398865	Katastrální úřad souhlasí s očíslováním parcel.	Ověřen[redacted]době.
Číslo plánu: 1938-50/2018		
Okres: Opava	KÚ pro Moravskoslezský kraj	
Obec: Opava	KP Opava	
Kat. území: Jaktař	[redacted]	
Mapový list: Opava 9-3/24	PGP-1954/2018-806	
Dosavadním vlastníkům pozemků byla poskytnuta možnost seznámit se v terénu s průběhem navrhovaných nových hranic, které byly označeny předepsaným způsobem:	2018.10.01 06:59:26 CEST	[redacted]

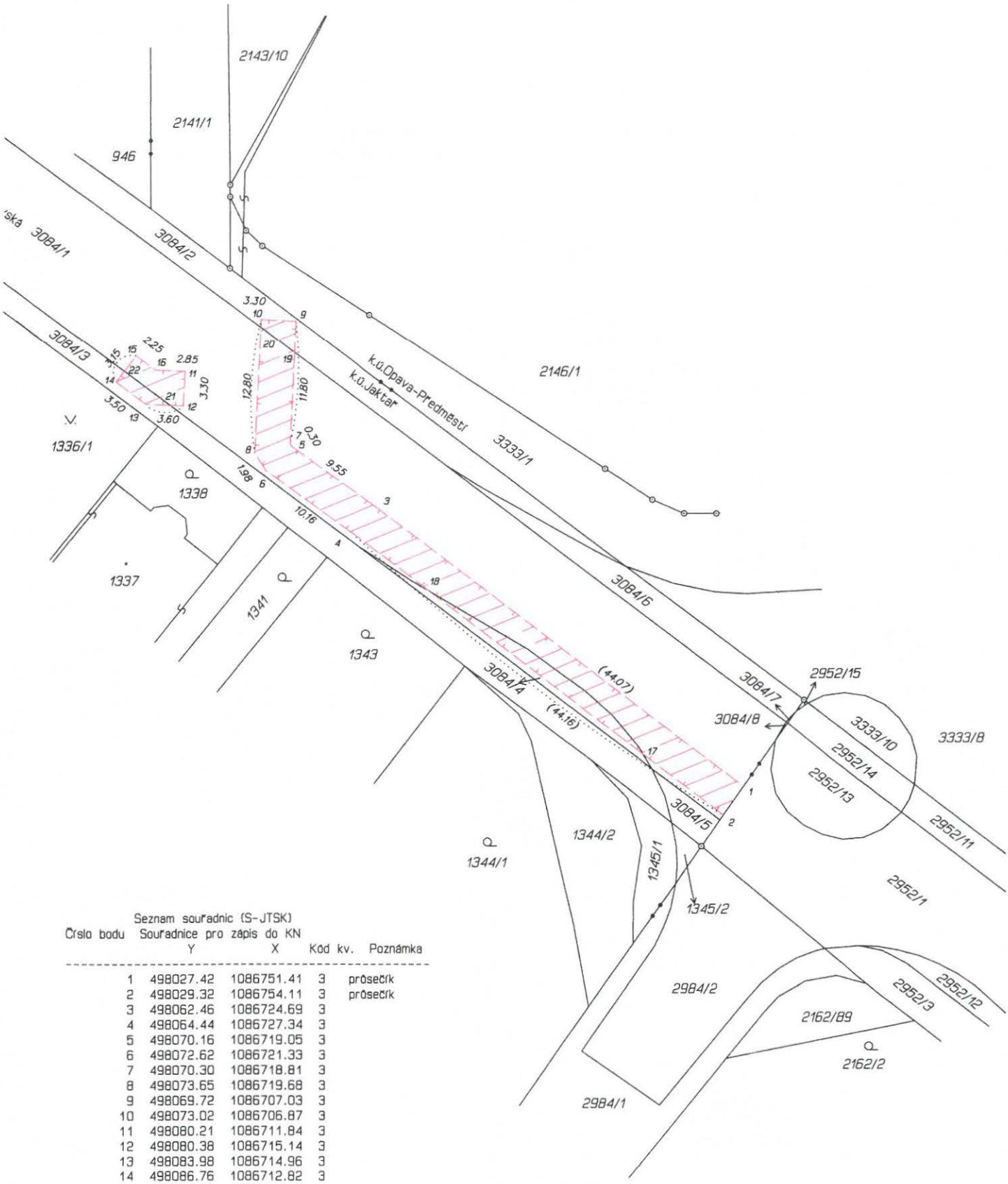

Seznam souřadnic (S-JTSK)

Číslo bodu	Souřadnice pro zápis do KN Y	X	Kód kv.	Poznámka
1	498027.42	1086751.41	3	průsečík
2	498029.32	1086754.11	3	průsečík
3	498062.46	1086724.69	3	
4	498064.44	1086727.34	3	
5	498070.16	1086719.05	3	
6	498072.62	1086721.33	3	
7	498070.30	1086718.81	3	
8	498073.65	1086719.68	3	
9	498069.72	1086707.03	3	
10	498073.02	1086706.87	3	
11	498080.21	1086711.84	3	
12	498080.38	1086715.14	3	
13	498083.98	1086714.96	3	
14	498086.76	1086712.82	3	
15	498084.84	1086710.31	3	
16	498083.04	1086711.69	3	
17	498036.93	1086748.32	3	průsečík
18	498057.28	1086732.80	3	průsečík
19	498069.87	1086710.00	3	průsečík
20	498073.05	1086707.57	3	průsečík
21	498081.60	1086715.08	3	průsečík
22	498085.95	1086711.77	3	průsečík