

VÝKAZ DOSAVADNÍHO A NOVÉHO STAVU ÚDAJŮ KATASTRU NEMOVITOSTÍ

Dosavadní stav			Nový stav							Porovnání se stavem evidence právních vztahů								
Označení pozemku parc. číslem	Výměra parcely		Druh pozemku	Způsob využití	Označení pozemku parc. číslem	Výměra parcely		Druh pozemku	Způsob využití	Typ stavby	Způsob využití	Zpús. určení výměr	Díl přechází z pozemku označeného v katastru nemovitostí		Číslo listu vlastnictví	Výměra dílu		Označení dílu
	ha	m ²				ha	m ²						katastru nemovitostí	dřívější poz.evidenci		ha	m ²	
691/1													691/1		37			
720													720		1			
769/2													769/2		42			
804													804		138			

Druh věcného břemene: **dle smlouvy**

Oprávněný: **dle smlouvy**

GEOMETRICKÝ PLÁN

pro:
vymezení rozsahu věcného břemene k části pozemku

Vyhotovil :  **GEOLINE CZ v.o.s.**
Kašparova 186/23 Liberec 6
☎485 104 234, 608 978 874

Geometrický plán ověřil úředně oprávněný zeměměřický inženýr:

Jméno, příjmení
Ing. Jiří Plaňanský

Číslo položky seznamu úředně ověřených zeměměřických inženýrů: **557/1995**

Dne **9.1.2019** Číslo **4/2019**

Náležitostmi a přesností odpovídá právním předpisům

Stejnopis ověřil úředně oprávněný zeměměřický inženýr

Jméno, příjmení

Číslo položky seznamu úředně ověřených zeměměřických inženýrů:

Dne Číslo

Tento stejnopis odpovídá geometrickému plánu v elektronické podobě uloženému v dokumentaci katastrálního úřadu.

Katastrální úřad souhlasí s očíslováním parcel

Ověření stejnopisu geometrického plánu v listinné podobě

Číslo plánu: **321 - 4267 / 2019**

Okres: **Liberec**

Obec: **Chrastava**

Kat.území: **Dolní Vítkov**

Mapový list: **Liberec 7-2/32, 41**

Dosavadním vlastníkům pozemků byla poskytnuta možnost seznámit se v terénu s průběhem navrhovaných nových hranic, které byly označeny předepsaným způsobem:

SEZNAM SOUŘADNIC (S – JTSK)

Seznam souřadnic pro zápis do KN

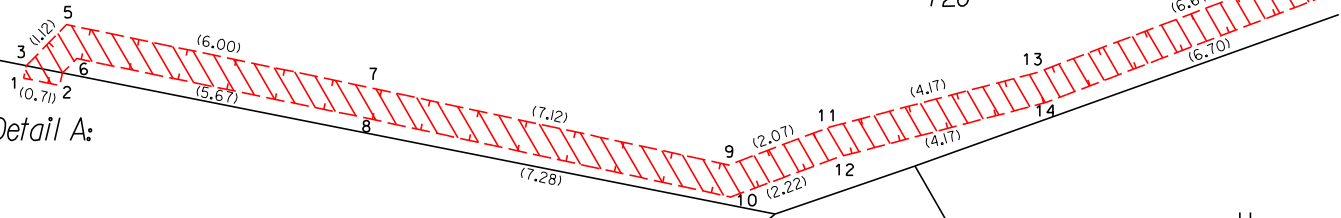
číslo bodu	Y	X	Kód kvality	Poznámka
1	693784.94	965413.31	3	
2	693784.24	965413.45	3	
3	693784.89	965413.07	4	
4	693784.19	965413.21	4	
5	693784.11	965412.27	3	
6	693783.91	965412.93	3	
7	693778.24	965413.49	3	
8	693778.36	965414.07	3	
9	693771.28	965414.99	3	
10	693771.24	965415.61	3	
11	693769.34	965414.26	3	
12	693769.16	965414.84	3	
13	693765.31	965413.20	3	
14	693765.13	965413.78	3	
15	693759.08	965410.83	3	
16	693758.87	965411.39	3	
17	693752.44	965408.40	3	
18	693752.24	965408.96	3	
19	693745.86	965406.23	3	
20	693745.74	965406.83	3	
21	693745.41	965406.20	4	
22	693745.29	965406.80	4	
23	693744.12	965406.12	3	
24	693744.22	965406.72	3	
25	693743.67	965406.32	3	
26	693743.69	965406.96	3	
27	693740.03	965405.03	4	
28	693739.72	965405.55	4	
29	693739.73	965404.92	3	
30	693738.07	965405.30	3	
31	693738.20	965405.89	3	

Q
205/5

205/2

720

Detail A:

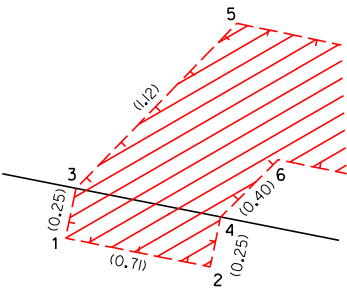


11
115/3

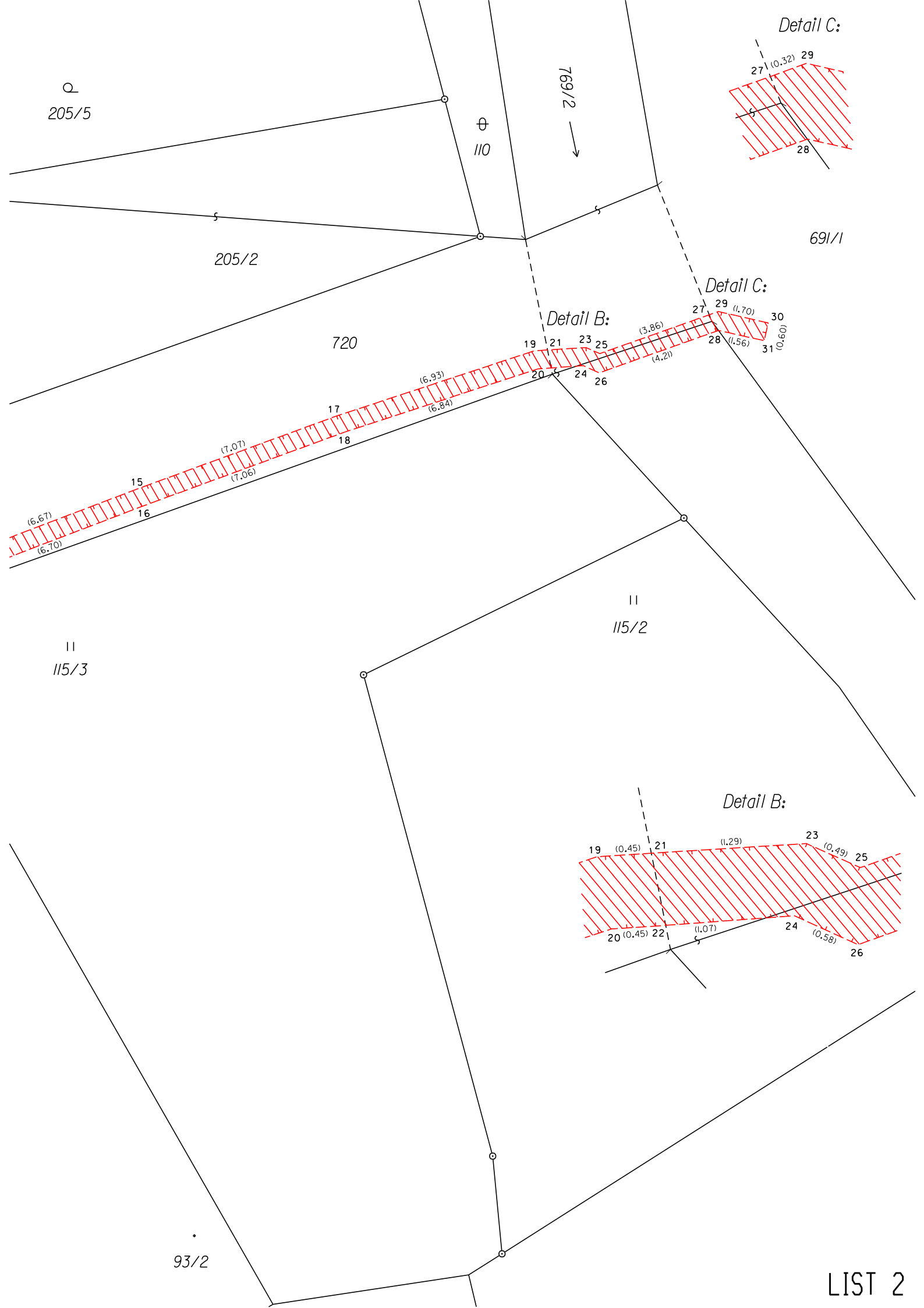
804

93/2

Detail A:



LIST 1



Q
205/5

110

205/2

720

Detail C:

691/1

Detail C:

Detail B:

11
115/2

11
115/3

Detail B:

93/2

LIST 2