


GEOMETRICKÝ PLÁN pro ROZDĚLENÍ POZEMKU	Geometrický plán Jméno, příjmení: [redacted]	Stejnopis ov Jméno, příjmení: [redacted]
	Číslo položky seznamu zeměměřických inženýrů 791/1995	Číslo položky seznamu úředně oprávněných zeměměřických inženýrů 791/1995
	Dne: 11.3.2018 Číslo: 62/2018	Dne: 19-03-2018 Číslo: 74/2018
	Náležitosti a přesnosti odpovídá právním předpisům.	Tento stejnopis odpovídá geometrickému plánu v elektronické podobě uloženému v dokumentaci katastrálního úřadu.
Vyhotovitel: [redacted] ČSA 60, Břeclav 4	Katastrální úřad souhlasí s očíslováním parcel. KÚ pro Jihomoravský kraj KP Břeclav [redacted]	Ověření stejnopisu geometrického plánu v listinné podobě. 
Číslo plánu: 2543-31/2018 Okres: Břeclav Obec: Břeclav Kat. území: Poštorná Mapový list: DKM Dosavadním vlastníkům pozemků byla poskytnuta možnost seznámit se v terénu s průběhem navrhovaných nových hranic, které byly označeny předepsaným způsobem.		

VÝKAZ DOSAVADNÍHO A NOVÉHO STAVU ÚDAJŮ KATASTRU NEMOVITOSTÍ

Dosavadní stav			Nový stav								
Označení pozemku parc. číslem	Výměra parcely ha : m ²	Druh pozemku Způsob využití	Označení pozemku parc. číslem	Výměra parcely ha : m ²	Druh pozemku Způsob využití	Typ stavby Způsob využití	Zpús. určení výměr	Porovnání se stavem evidence právních vztahů			
								Díl přechází z pozemku označeného v katastru nemovitostí	Číslo listu vlastnictví	Výměra dílu ha : m ²	Označení dílu
3323/363	57 : 44	orná půda	3323/363	33 : 41	orná půda		0	3323/363	10002	33 : 41	
			3323/502	9 : 71	orná půda		0	3323/363	10002	9 : 71	
			3323/503	14 : 32	orná půda		0	3323/363	10002	14 : 32	
	57 : 44			57 : 44							

Výkaz údajů o bonitovaných půdně ekologických jednotkách (BPEJ) k parcelám nového stavu

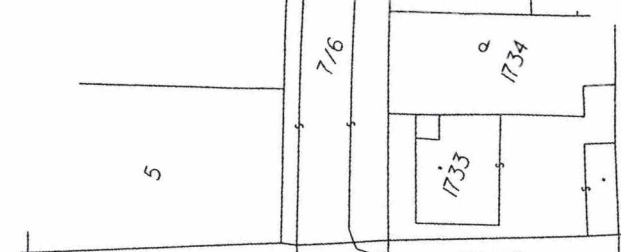



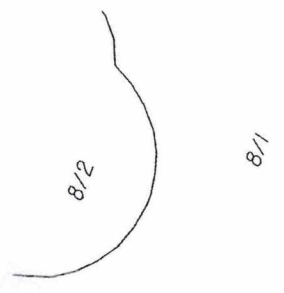
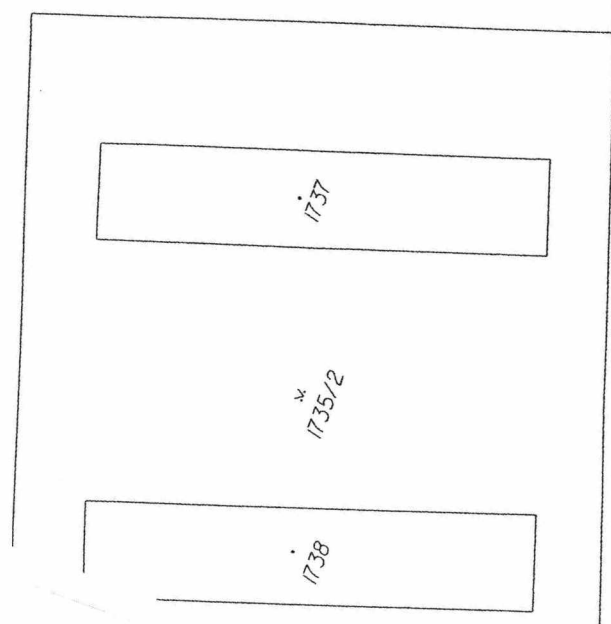
Parcelní číslo podle		Kód BPEJ	Výměra		BPEJ na dílu parcely	Parcelní číslo podle		Kód BPEJ	Výměra		BPEJ na dílu parcely
katastru nemovitostí	zjednodušené evidence		ha	m ²		katastru nemovitostí	zjednodušené evidence		ha	m ²	
3323/363		00501	33	41							
3323/502		00501	9	71							
3323/503		00501	14	32							

Seznam souřadnic (S-JTSK)

Číslo bodu	Souřadnice pro zápis do KN			Souřadnice určené měřením			Poznámka
	Y	X	Kód kvality	Y	X	Kód kvality	
497-3	584848.23	1211922.36	3				
1969-1656	584850.63	1211915.16	8				
1969-1665	584847.04	1211927.33	8				
1969-1895	584763.52	1211896.94	8				
1969-2343	584663.03	1211848.48	8				
1969-2360	584658.69	1211859.28	8				
1	584740.40	1211875.98	8				dočasná stabilizace
2	584736.72	1211887.31	8				dočasná stabilizace
3	584846.62	1211927.18	8				dočasná stabilizace



1735/1



7/1

7/6

5

2/1

3323/392

3323/391

3323/2

3323/363

3323/376

3323/378

3323/375

3323/373

3323/377

3323/370

3323/276

1564/3

1564/4

1564/5

:/6

:/7

:/8

:/9

:/10

:/11

1963-2347

1963-2360

82.0

3323/392

82.0

11.00

3323/391

1963-895

24.50

1

5.5

2

1963-856

497.3

0.50 J

84.6

