

# Smlouva o výpůjčce pozemků

číslo O994190003

uzavřená dle § 2193 a násl. zákona č. 89/2012 Sb., občanský zákoník, v platném znění a dle Rámcové smlouvy ze dne 16.3.2017 - Pravidla organizačního zabezpečení nakládání s majetkem v rámci investiční výstavby ŘSD ČR

## Účastníci smlouvy

### Půjčitel:

#### **Povodí Labe, státní podnik**

se sídlem: Víta Nejedlého 951/8, Slezské Předměstí, 500 03 Hradec Králové  
zastoupený: [REDACTED]  
IČO: 70890005  
DIČ: CZ70890005  
spisová značka: Obchodní rejstřík vedený Krajským soudem v Hradci Králové, oddíl A, vložka 9473

dále jen „půjčitel“

a

### Vypůjčitel:

#### **Ředitelství silnic a dálnic ČR**

se sídlem: Na Pankráci 546/56, 140 00 Praha 4 – Nusle  
zastoupené: Ing. Janem Wohlmuthem, ředitelem Správy Liberec se sídlem Zeyerova 1310, 460 55 Liberec  
IČO: 65993390  
DIČ: CZ65993390

dále jen „vypůjčitel“

Účastníci smlouvy uzavírají tuto smlouvu o výpůjčce pozemků:

## Článek 1

### **Předmět výpůjčky**

Pozemky, které jsou předmětem výpůjčky, jsou pozemky evidované jako **pozemkové parcely č. 372/6** v druhu ostatní plocha, **č. 1526** v druhu vodní plocha, **č. 1537** v druhu vodní plocha, **č. 1567** v druhu ostatní plocha, **č. 1568** v druhu ostatní plocha, vše v **katastrálním území Pelikovice, obec Rychnov u Jablonce nad Nisou**, vedené na listu vlastnictví č. 341 u Katastrálního úřadu pro Liberecký kraj, Katastrálního pracoviště Jablonec nad Nisou.

Tyto nemovitosti jsou ve vlastnictví státu a právo hospodařit s nimi má, ve smyslu zákona č. 305/2000 Sb., o povodích, půjčitel (dále jen „**předmětné pozemky**“). Předmětné pozemky p.č. 1526 a p.č. 1537 v k.ú. Pelikovice tvoří koryto vodního toku Mohelka (IDVT 10100101).

## Článek 2

### **Přenechání užívání pozemků a úprav, účel výpůjčky**

1. Půjčitel touto smlouvou přenechává vypůjčitelu části předmětných pozemků v **k.ú. Pelikovice**, a to: p.č. 372/6, o výměře 178 m<sup>2</sup>,

p.č. 1526, o výměře 50 m<sup>2</sup>,  
p.č. 1537, o výměře 274 m<sup>2</sup>,  
dále předmětné pozemky v celé své výměře v k.ú. Pelíkovice:

p.č. 1567, o výměře 12 m<sup>2</sup>,

p.č. 1568, o výměře 60 m<sup>2</sup>,

bezúplatně do užívání (dále také „předmět výpůjčky“). Rozsah předmětu výpůjčky je vyznačen v příloze č. 2 této smlouvy.

2. Vypůjčitel je oprávněn dočasně užívat předmět výpůjčky za účelem provedení stavební akce „I/35 MÚK Rádelský Mlýn“ v rámci níž budou realizovány stavební objekty:

*SO 101 Úprava silnice I/35,*

*SO 110 MÚK Rádelský Mlýn,*

*SO 250 Opěrná zeď na I/35, vpravo (v km 0,040 – 0,120),*

*SO 254 Opěrná zeď na větvi V3 MÚK (v km 0,230 - 0,310).*

Toto užívací právo se vztahuje také na další osoby, které vypůjčitel pověří provedením stavební akce, zejména zhotovitel a podzhotovitelé.

3. Vypůjčitel se seznámil se stavem předmětu výpůjčky, přejímá ho do dočasného užívání a zároveň se zavazuje užívat ho pouze k provedení stavební akce „I/35 MÚK Rádelský Mlýn“. Vypůjčitel je povinen počínat si šetrně a nezatěžovat předmět výpůjčky nad míru nutnou k výkonu činnosti, ke které je půjčitelem předán vypůjčiteli k užívání.
4. Půjčitel prohlašuje, že předmět výpůjčky je způsobilý k účelu užívání sjednanému dle této smlouvy.
5. Vypůjčitel se zavazuje provádět na předmětu výpůjčky běžnou údržbu, která spočívá v sekání trávy, úklidu listí a odpadků.
6. Vypůjčitel se zavazuje k dohledu nad bezpečným stavem stromů a keřů na částech předmětných pozemků, které jsou předmětem výpůjčky. Je povinen učinit nezbytná opatření, aby zabránil škodám na životě, zdraví a majetku třetích osob v případě nepříznivých povětrnostních podmínek anebo podezření na pád větve nebo stromu v důsledku vzrůstu či stáří nebo nemoci stromu, popř. keře. Při bezprostředním ohrožení vypůjčitel zakáže vstup na ohrožený pozemek nebo jeho ohroženou část a umístí v bezpečné vzdálenosti výstražné tabule a pásku. Vypůjčitel musí informovat neprodleně půjčitele o nastalé situaci.
7. Tato smlouva neopravňuje vypůjčitele k jakýmkoliv stavebním nebo jiným zásahům na částech předmětných pozemků, které jsou předmětem výpůjčky. Vypůjčitel není oprávněn na předmětu výpůjčky umístit stavbu ani jiné zařízení. Rovněž vypůjčitel není oprávněn provádět bez písemného souhlasu a povolení půjčitele jakoukoli úpravu předmětu výpůjčky. Toto neplatí, pokud se zásahy či úpravy budou týkat stavební akce uvedené v bodu 2. tohoto článku této smlouvy a budou provedeny v souladu s projektovou dokumentací této stavební akce a s příslušnými rozhodnutími stavebního úřadu. Tam, kde dojde k sejmutí humozních vrstev půdy, se vypůjčitel zavazuje, že na závěr stavby zajistí jejich zpětné rozprostření a osetí.
8. Vypůjčitel není oprávněn přenechat předmět výpůjčky do užívání (úplatně či bezúplatně) jiné osobě bez svolení půjčitele.
9. Vypůjčitel není oprávněn na předmětu výpůjčky skladovat žádný odplavitelný materiál.
10. Vypůjčitel je povinen umožnit na částech předmětných pozemků oprávněným správním orgánům a správci vodního toku výkon jejich oprávnění vyplývajících z příslušných právních předpisů, zejména zákona č. 254/2001 Sb., o vodách, v platném znění.

11. Vypůjčitel je povinen na předmětu výpůjčky důsledně dodržovat technické, hygienické, bezpečnostní, požární a další právní předpisy, vztahující se k bezpečnosti a ochraně osob, majetku a životního prostředí.
12. Zvláštní pozornost je vypůjčitel povinen věnovat čistotě povrchových a podzemních vod a zabránit jejich znečištění ropnými produkty nebo závadnými látkami. Tyto případné události je povinen neprodleně ohlásit půjčiteli. V případě vzniku znečištění odpovídá vypůjčitel za jeho úplnou likvidaci. Vypůjčitel odpovídá za dodržování zákona č. 185/2001 Sb., o odpadech, v případě jeho porušení se zavazuje uhradit půjčiteli veškeré sankce z tohoto zákona vyplývající.
13. Vypůjčitel je povinen sledovat vodní stavy na vodním toku Mohelka (IDVT 10100101) v těsné blízkosti předmětu výpůjčky, jakož i předpovědi o jejich vývoji. V případě ohrožení předmětu výpůjčky zvyšující se hladinou vody při povodňové situaci se vypůjčitel zavazuje učinit potřebná opatření k odvrácení nebo snížení škod na předmětu výpůjčky.
14. Půjčitel neodpovídá za škody způsobené na majetku vypůjčitele při zatopení předmětu výpůjčky při průchodu velkých vod vodním tokem Mohelka (IDVT 10100101).
15. Obvyklé náklady spojené s užíváním předmětu výpůjčky nese vypůjčitel ze svého.

### **Článek 3**

#### **Doba výpůjčky, předání předmětu výpůjčky půjčiteli**

1. Půjčitel přenechává vypůjčiteli předmět výpůjčky na dobu neurčitou s tříměsíční výpovědní lhůtou, a to ode dne účinnosti této smlouvy.
2. Vypůjčitel má právo vrátit předmět výpůjčky půjčiteli předčasně. Kdyby však z toho vznikly půjčiteli obtíže, nemůže předmět výpůjčky vrátit bez jeho souhlasu.
3. Vypůjčitel se zavazuje po ukončení výpůjčky, ať řádném, tak mimořádném, předat protokolárně předmět výpůjčky a v případě vzniklých škod tyto odstranit. V případě, že tak do 14 dnů od ukončení výpůjčky neučiní, provede toto půjčitel a veškeré náklady s tím spojené přefakturuje vypůjčiteli a ten se zavazuje přefakturované náklady uhradit do 14 dnů po obdržení vyúčtování.

### **Článek 4**

#### **Prevence protiprávních jednání**

1. Smluvní strany stvrzují svými podpisy, že v průběhu vyjednávání o této smlouvě vždy jednaly a postupovaly čestně a transparentně, a současně se zavazují, že takto budou jednat i při plnění této smlouvy a veškerých činností s ní souvisejících. Smluvní strany se dále zavazují vždy jednat tak a přijmout taková opatření, aby nedošlo ke vzniku důvodného podezření na spáchání trestného činu či k samotnému jeho spáchání (včetně formy účastenství), tj. jednat tak, aby kterákoli ze smluvních stran nemohla být uznána odpovědnou podle zákona č. 418/2011 Sb., o trestní odpovědnosti právnických osob a řízení proti nim nebo uplatněna trestní odpovědnost fyzických osob (včetně zaměstnanců) podle trestního zákoníku, případně aby nebylo zahájeno trestní stíhání proti kterékoli ze smluvních stran, včetně jejich zaměstnanců podle platných právních předpisů.
2. Vypůjčitel prohlašuje, že se seznámil s Interním protikorupčním programem Povodí Labe, státní podnik a Etickým kodexem zaměstnanců Povodí Labe, státní podnik (dále společně jen „Program“; viz [www.pla.cz](http://www.pla.cz)). Smluvní strany se při plnění této smlouvy zavazují po celou dobu jejího trvání dodržovat zásady a hodnoty Programu, pokud to jejich povaha umožňuje. Smluvní strany se dále zavazují navzájem si neprodleně oznámit důvodné podezření ohledně možného naplnění skutkové podstaty jakéhokoli z trestných činů, zejména trestného činu korupční povahy, a to bez ohledu a nad

rámec případné zákonné oznamovací povinnosti; obdobné platí ve vztahu k jednání, které je v rozporu se zásadami vyjádřenými v tomto článku.

## Článek 5

### Závěrečná ustanovení

1. Smlouvu lze měnit a doplňovat pouze písemnými a číslovanými dodatky, podepsanými oprávněnými zástupci obou smluvních stran.
2. Smlouva je vyhotovena ve čtyřech výtiscích, z nichž všechny mají platnost originálu. Každá smluvní strana obdrží po dvou podepsaných vyhotoveních.
3. Smluvní strany berou na vědomí, že tato smlouva bude včetně metadat a případných dodatků a odvozených dokumentů uveřejněna v registru smluv dle zákona č. 340/2015 Sb., o zvláštních podmínkách účinnosti některých smluv, uveřejňování těchto smluv a o registru smluv (o registru smluv), v platném znění, a s jejím uveřejněním v plném rozsahu souhlasí. Půjčitel zašle tuto smlouvu správci registru smluv, s čímž je vypůjčitel srozuměn. Smluvní strany prohlašují, že skutečnosti uvedené v této smlouvě nejsou obchodním tajemstvím.
4. Smlouva nabývá platnosti dnem podpisu obou smluvních stran a účinnosti dnem uveřejnění v registru smluv.
5. Smluvní strany výslovně prohlašují, že tato smlouva je uzavírána po vzájemné dohodě. Toto potvrzují svými vlastnoručními podpisy smlouvy.
6. Ministerstvo zemědělství, které vykonává funkci zakladatele půjčitele, vydalo dle platného Statutu Povodí Labe, státní podnik k této smlouvě předechozí souhlas k nakládání s určeným majetkem.

### Přílohy:

1. Informace o parcelách předmětu výpůjčky.
2. Kopie snímku katastrální mapy s vyznačením rozsahu výpůjčky.

V Hradci Králové dne ..... 14.2.2019

V Liberci dne ..... 6.2.2019

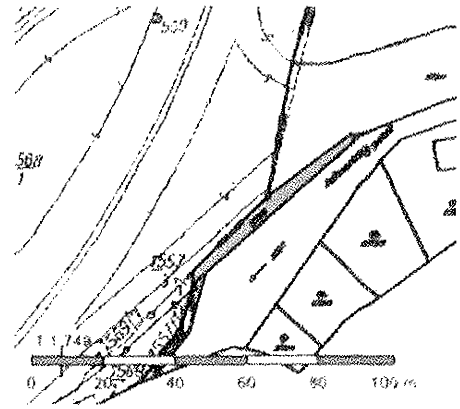
.....  
za půjčitele

.....  
za vypůjčitele

Ing. Jan Wohlmuth, ředitel Správy Liberec

## Informace o pozemku

Parcelní číslo: [372/6](#)  
Obec: [Rychnov u Jablonce nad Nisou \[5637901\]](#)  
Katastrální území: [Pelikovice \[744310\]](#)  
Číslo LV: [341](#)  
Výměra [m<sup>2</sup>]: 178  
Typ parcely: Parcela katastru nemovitostí  
Mapový list: KMD  
Určení výměry: Graficky nebo v digitalizované mapě  
Způsob využití: silnice  
Druh pozemku: ostatní plocha



## Vlastníci, jiní oprávnění

Vlastnické právo Podíl  
Česká republika,  
Právo hospodařit s majetkem státu. Podíl  
Povodí Labe, státní podnik, Víta Nejedlého 951/8, Slezské Předměstí, 50003 Hradec Králové

## Způsob ochrany nemovitosti

Nejsou evidovány žádné způsoby ochrany.

## Seznam BPEJ

Parcela nemá evidované BPEJ.

## Omezení vlastnického práva

Nejsou evidována žádná omezení.

## Jiné zápisy

Nejsou evidovány žádné jiné zápisy.

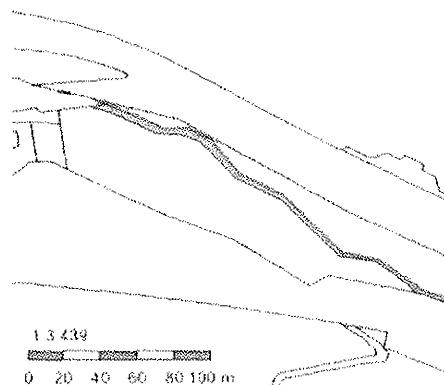
Řízení, v rámci kterých byl k nemovitosti zapsán cenový údaj

Nemovitost je v územním obvodu, kde státní správu katastru nemovitostí ČR vykonává [Katastrální úřad pro Liberecký kraj, Katastrální pracoviště Jablonec nad Nisou](#)

Zobrazené údaje mají informativní charakter. Platnost k 05.12.2018 08:00:00.

## Informace o pozemku

Parcelní číslo: [1526](#)  
Obec: [Rychov u Jablonce nad Nisou \[563/90\]](#)  
Katastrální území: [Pelikovice \[744310\]](#)  
Číslo LV: [341](#)  
Výměra [m<sup>2</sup>]: 777  
Typ parcely: Parcela katastru nemovitostí  
Mapový list: KMD  
Určení výměry: Graficky nebo v digitalizované mapě  
Způsob využití: koryto vodního toku přirozené nebo upravené  
Druh pozemku: vodní plocha



## Vlastníci, jiní oprávnění

Vlastnické právo	Podíl
Česká republika,	
Právo hospodařit s majetkem státu	Podíl
Povodí Labe, státní podnik, Víta Nejedlého 951/8, Slezské Předměstí, 50003 Hradec Králové	

## Způsob ochrany nemovitostí

Nejsou evidovány žádné způsoby ochrany.

## Seznam BPEJ

Parcela nemá evidované BPEJ

## Omezení vlastnického práva

Nejsou evidována žádná omezení.

## Jiné zápisy

Nejsou evidovány žádné jiné zápisy

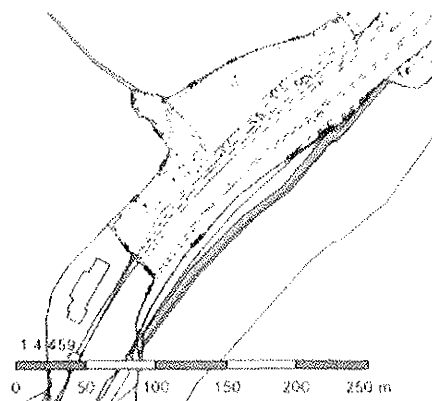
Řízení, v rámci kterých by k nemovitosti zapsan cenový údaj

Nemovitost je v územním obvodu, kde státní správu katastru nemovitostí ČR vykonává [Katastrální úřad pro Liberecký kraj, Katastrální pracoviště Jablonec nad Nisou](#)

Zobrazené údaje mají informativní charakter. Platnost k 14.02.2019 06:00:02.

## Informace o pozemku

Parcelní číslo: [1537/2](#)  
Obec: [Rychrov u Jablonce nad Nisou 1563/901/2](#)  
Katastrální území: [Pelikovice \[744310\]](#)  
Číslo LV: [341](#)  
Výměra [m<sup>2</sup>]: 1194  
Typ parcely: Parcela katastru nemovitostí  
Mapový list: KMD  
Určení výměry: Graficky nebo v digitalizované mapě  
Způsob využití: koryto vodního toku přirozené nebo upravené  
Druh pozemku: vodní plocha



## Vlastníci, jiní oprávnění

Vlastnické právo	Podíl
Česká republika,	
Právo hospodařit s majetkem státu	Podíl
Povodí Labe, státní podnik, Víta Nejedlého 951/8, Slezské Předměstí, 50003 Hradec Králové	

## Způsob ochrany nemovitosti

Nejsou evidovány žádné způsoby ochrany.

## Seznam BPEJ

Parcela nemá evidované BPEJ.

## Omezení vlastnického práva

Nejsou evidována žádná omezení.

## Jiné zápisy

Nejsou evidovány žádné jiné zápisy.

Řízení, v rámci kterých byl k nemovitosti zapsán cenový údaj

Nemovitost je v územním obvodu, kde státní správu katastru nemovitostí ČR vykonává [katastrální úřad pro liberecký kraj, Katastrální pracoviště Jablonec nad Nisou/2](#)

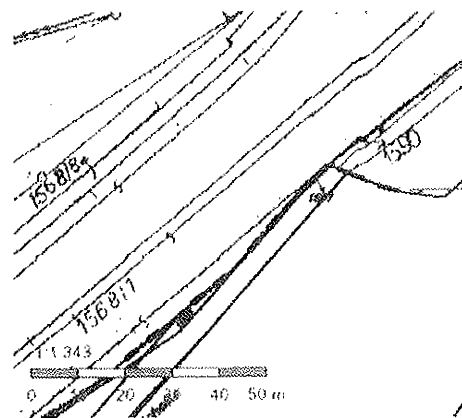
Zobrazené údaje mají informativní charakter. Platnost k 14.02.2019 06:00:02.

© 2004 - 2019 [Český úřad zeměměřičský a katastrální](#). Posl. softw. 1803/9, Kobylisy, 18211 Praha 6/2.  
Podání určená katastrálním úřadům a pracovištím zasílejte přímo na jejich e-mailovou adresu.

Verze aplikace: 5.5.3 build 0

## Informace o pozemku

Parcelní číslo:	1567
Obec:	Rychov u Jablonce nad Nisou [563790]
Katastrální území:	Pelikovice [744310]
Číslo LV:	341
Výměra [m <sup>2</sup> ]:	12
Typ parcely:	Parcela katastru nemovitostí
Mapový list:	KMD
Určení výměry:	Ze souřadnic v S-JTSK
Způsob využití:	silnice
Druh pozemku:	ostatní plocha



## Vlastníci, jiní oprávnění

<b>Vlastnické právo</b>	Podíl
Česká republika,	
<b>Právo hospodařit s majetkem státu</b>	Podíl
Povodí Labe, státní podnik, Víta Nejedlého 951/8, Slezské Předměstí, 50003 Hradec Králové	

## Způsob ochrany nemovitosti

Nejsou evidovány žádné způsoby ochrany.

## Seznam BPEJ

Parcela nemá evidované BPEJ.

## Omezení vlastnického práva

Nejsou evidována žádná omezení.

## Jiné zápisy

Nejsou evidovány žádné jiné zápisy.

### Řízení, v rámci kterých byl k nemovitosti zapsán cenový údaj

Nemovitost je v územním obvodu, kde státní správu katastru nemovitostí ČR vykonává Katastrální úřad pro liberecký kraj, Katastrální pracoviště Jablonec nad Nisou.

Zobrazené údaje mají informativní charakter. Platnost k 26.11.2018 12:00:00.

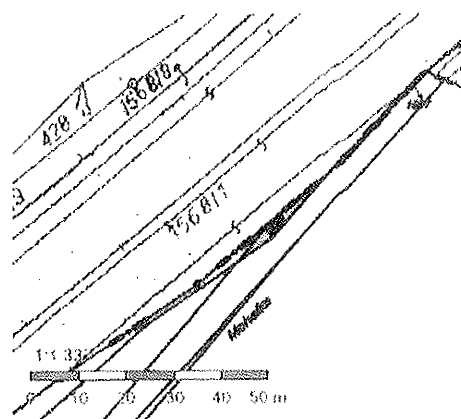
© 2004 - 2018 Český úřad zeměměřičský a katastrální, Posádská 1809/II, Kobylnice, 16211 Praha 6  
Podání určená katastrálními úřady a pracovišti zasílejte přímo na jejich e-mail, adresu.

Verze aplikace: 5.5.3 build 0



## Informace o pozemku

Parcelní číslo:	1566z
Obec:	Rychnov u Jablonce nad Nisou [503/90]z
Katastrální území:	Peňkovice [744310]
Číslo LV:	341
Výměra [m <sup>2</sup> ]:	60
Typ parcely:	Parcela katastru nemovitostí
Mapový list:	KMD
Určení výměry:	Graficky nebo v digitalizované mapě
Způsob využití:	silnice
Druh pozemku:	ostatní plocha



## Vlastníci, jiní oprávnění

Vlastnické právo	Podíl
Česká republika,	
Právo hospodařit s majetkem státu	Podíl
Povodí Labe, státní podnik, Víta Nejedlého 951/8, Slezské Předměstí, 50003 Hradec Králové	

## Způsob ochrany nemovitosti

Nejsou evidovány žádné způsoby ochrany.

## Seznam BPEJ

Parcela nemá evidované BPEJ.

## Omezení vlastnického práva

Nejsou evidována žádná omezení.

## Jiné zápisy

Nejsou evidovány žádné jiné zápisy.

## Řízení, v rámci kterých byl k nemovitosti zapsán cenový údaj

Nemovitost je v územním obvodu, kde státní správu katastru nemovitostí ČR vykonává Katastrální úřad pro Liberecký kraj, Katastrální pracoviště Jablonec nad Nisouz

Zobrazené údaje mají informativní charakter. Platnost k 26.11.2018 12:00:00.