

**Dodatek č. 1 ke Smlouvě o podmínkách realizace projektu
v rámci Programu přeshraniční spolupráce
Česká republika – Svobodný stát Bavorsko Cíl EÚS 2014–2020**

Česká republika - Ministerstvo pro místní rozvoj

se sídlem: Staroměstské nám. 6, 110 15 Praha I

zastoupené: RNDr. Jiřím Horáčkem, ředitelem odboru evropské územní spolupráce



(dále jen „Národní orgán“)

na straně jedné

a

Plzeňský kraj

se sídlem: Škroupova 1760/18, 306 13 Plzeň

zastoupený: Josefem Bernardem, hejtmanem

k podpisu smlouvy pověřena: Mgr. Ivana Bartošová, náměstkyně hejtmána pro oblast školství a cestovního ruchu



(dále jen „Partner“)

na straně druhé

uzavřely

v návaznosti na Smlouvu o podmínkách realizace projektu v rámci Programu přeshraniční spolupráce Česká republika – Svobodný stát Bavorsko Cíl EÚS 2014–202 (dále jen „Smlouva“) ze dne 07.06.2017, kterou jsou stanoveny podmínky pro realizaci aktivit české části projektu:

Číslo projektu:	88
Název projektu:	Zlatá stezka – síť turistických cest na „Zelené střeše Evropy“
Prioritní osa:	2
Specifický cíl:	6c

(dále jen „Projekt“)

tento Dodatek.

Čl. 1

Příloha č. 2: Rozhodnutí Monitorovacího výboru.

Nová verze Přílohy č. 2 Rozhodnutí Monitorovacího výboru je připojena k tomuto dodatku.


Čl. 2

Všechna ostatní ustanovení Smlouvy zůstávají nezměněna.

Čl. 3


1. Dodatek je vyhotoven ve 3 stejnopisech, z nichž každý má platnost originálu. Jednotlivá vyhotovení budou distribuována a archivována: jeden stejnopis obdrží Partner, jeden Národní orgán a jeden Kontroloři.
2. Smluvní strany se dohodly, že tento Dodatek se uzavírá a nabývá účinnosti dnem uveřejnění v registru smluv v souladu se zákonem č. 340/2015 Sb., o zvláštních podmínkách účinnosti některých smluv, uveřejňování těchto smluv a o registru smluv (zákon o registru smluv), v platném znění.
3. Smluvní strany prohlašují, že si text Dodatku pečlivě před jeho podpisem přečetly, s jeho obsahem bez výhrad souhlasí, že je projevem jejich svobodné a vážné vůle, prosté omylu, na důkaz čeho připojují své podpisy.

V PLZENI, dne 21.1.2019
Za Partnera



Mgr. Ivana Bartošová
náměstkyně hejtmana pro oblast školství a
cestovního ruchu


V Praze, dne 14.02.2019
Za Národní orgán



ředitel
Ministerstva pro místní rozvoj

Za věcnou a formální správnost Dodatku:

15. 01. 2019
V Písku, dne
Za Centrum pro regionální rozvoj České republiky



Ing. Milan Voldřich
vedoucí oddělení pro NUTS II Jihozápad
Centra pro regionální rozvoj České republiky

Programm zur grenzübergreifenden Zusammenarbeit Freistaat Bayern – Tschechische Republik Ziel ETZ 2014-2020 /

Program přeshraniční spolupráce Česká republika – Svobodný stát Bavorsko Cíl EÚS 2014-2020

Entscheidung des Begleitausschusses zum Projekt / Rozhodnutí Monitorovacího výboru k projektu 88

Goldsteig -das Wanderwegenetz am "Grünen Dach Europas" Zlatá stezka - síť turistických cest na "Zelené střeše Evropy"

Kommentarfeld / Pole pro komentář

Das Projekt wurde zum 2. Mal im Begleitausschuss vorgelegt. /
Projekt byl předložen po 2. na Monitorovací výbor.

Zuständige Stellen / Příslušná místa

Antragsbearbeitende Stelle LP / Místo zpracovávající žádost VP

Oberpfalz

Antragsbearbeitende Stelle PP / Místo zpracovávající žádost PP

Jihočeský kraj

Ressortzuständigkeit in BY / Rezort v BY

StMWi

I. Zusammenfassende Angaben zum Projektantrag / Shrnující údaje k projektové žádosti

Eckdaten des Projekts / Identifikace projektu		
Projektlaufzeit / Doba realizace projektu	Projektbeginn / Začátek realizace projektu	Projektende / Konec realizace projektu
36 Monate / Iněsíců	01.07.2016	30.06.2019
Prioritätsachse / Prioritní osa	2 Erhaltung und Schutz der Umwelt sowie Förderung der Ressourceneffizienz / Zachování a ochrana životního prostředí a účinné využívání zdrojů	
Spezifisches Ziel / Specifický cíl	Erhöhung der Attraktivität des Programmgebiets durch Erhalt und Aufwertung des gemeinsamen Kultur- und Naturerbes in nachhaltiger Form / Zvýšení atraktivity dotačního území prostřednictvím zachování a zhodnocení společného kulturního a přírodního dědictví v udržitelné formě	
Ergebnisindikator / Indikátor výsledku	Attraktivität des Kultur- und Naturerbes / Atraktivita kulturního a přírodního dědictví	
Outputindikator / Indikátor výstupu Zielwert / Cílová hodnota	Anzahl von Erschließungs-, Bewusstseinsbildungs- und Marketingaktivitäten im Bereich Natur- und Kulturerbe / Počet aktivit v oblasti zpřístupnění, vytváření povědomí a propagace v oblasti přírodního a kulturního dědictví	4,00
Gesamtes förderfähiges Budget / Celkový způsobilý rozpočet		1 551 335,12 €
Gesamtbudget der Aktivitäten außerhalb des Programmgebiets (indikativ) / Celkové způsobilé výdaje aktivit mimo dotační území (indikativně)		124.230,77 €
Beihilferelevanz des Projekts / Relevance veřejné podpory projektu	Nein / Ne	
Falls ja, Umsetzung über AGVO oder <i>de minimis</i> / Pokud ano, realizace v souladu s obecným nařízením o blokových výjimkách nebo v rámci <i>de minimis</i>	-	

Ort der Projektdurchführung / Místo realizace projektu

Ausgewählte NUTS Regionen des Programmgebiets im Freistaat Bayern / Vybrané regiony NUTS v dotačním území ve Svobodném státě Bavorsko

Ausgewählte NUTS Regionen des Programmgebiets in der Tschechischen Republik / Vybrané regiony NUTS v dotačním území v České republice

- Passau, kreisfreie Stadt
- Deggendorf
- Freyung-Grafenau
- Passau, Landkreis
- Regen
- Straubing-Bogen
- Cham
- Schwandorf
- Tirschenreuth
- Straubing, kreisfreie Stadt
- Weiden i. d. Opf, kreisfreie Stadt
- Neustadt a. d. Waldnaab
- Regensburg, Landkreis

- Plzeňský kraj
- Jihočeský kraj

Projektzusammenfassung

Wandern ist das touristische Hauptthema in Ostbayern und in Tschechien. Der längste zertifizierte Qualitätsweg (sog. Top Trails in Deutschland, von der Zeitschrift „Geo“ zum schönsten Wanderweg gekürt) ist der Goldsteig, der quer durch den Oberpfälzer Wald und anschließend in zwei Alternativstrecken durch den Bayerischen Wald verläuft. Ziel des Projekts ist es, einen Parallel-Wanderweg zu schaffen, welcher durch die Regionen Pilsen und Südböhmen führt und den Goldsteig in Deutschland widerspiegelt. Die neu entstandenen touristischen Trassen und deren Verknüpfung mit den bereits bestehenden ermöglichen den Touristen und der breiten Öffentlichkeit Zugang zu einem gemeinsamen Naturerbe und sie erhöhen die Attraktivität des Gebiets. Durch die Anbindung der neuen touristischen Magistrale auf dem Gebiet der Tschechischen Republik entsteht ein neuer, sehr großer geschlossener Kreis, welcher durch kürzere grenzüberschreitende Querstrecken verbunden wird. Für diesen Zweck- Verbindung der Goldsteige auf beiden Seiten der Grenze- werden bereits bestehende, und zum Teil bereits markierte Wanderwege (z.B. Goldener Steig, Böhmweg, Gunthersteig...) genutzt, ggf. neue Wege geschaffen (z. B. Pascherweg, Pilgerweg, Glasweg). Zu diesem Zweck- zur Entstehung eines Spiegel-Goldsteigs auf dem Gebiet der Regionen Pilsen und Südböhmen- werden durch die tschechischen Partner sog. Suchstudien durchgeführt. Deren Hauptaufgabe ist es, eine geeignete durchgängige Haupttrasse des Böhmisches Goldsteigs zu finden, die touristisch attraktive Wanderstrecken für die Naturliebhaber bietet und die zudem ein hohes Erlebnissniveau und ein ansprechendes Erlebnis dieses Naturerbes ermöglicht. Die Strecken werden beschildert und mit Info-Tafeln versehen. Zudem kommen auch Rastplätze für Touristen dazu. Ferner werden Kartenmaterial und Wanderführer erscheinen. Es wird eine Marketing-Kampagne folgen- mit einem Videofilm und Radiospots, Onlinemaßnahmen, Erstellen von Printprodukten, verschiedenen Aktionen und Veranstaltungen („local events“), zudem wird eine Internetseite geschaffen. Auf diese Weise werden der Böhmerwald, Bayerischer Wald und Oberpfälzer Wald zur größten zusammenhängenden Wanderregion in Deutschland und in der Tschechischen Republik. Dieses grenzüberschreitende Wegenetz wird eine Basis für eine verstärkte grenzübergreifende Orientierung der touristischen Regionen Ostbayern und Böhmen bilden. Zur Zeit gibt es noch kein verbindendes Wegenetz. Mithilfe dieses Projekts entsteht in Ostbayern und in der Tschechischen Republik ein umfangreiches Wegenetz, das den Zugang und das Erleben des Naturerbes ermöglicht sowie den touristischen Nutzens dieser Grenzregion verstärkt. Als Zielgruppe werden primär Wandertouristen und Naturliebhaber angesprochen. Zur Verdeutlichung der geplanten Wegstrecken befinden sich zwei Kartenskizzen im Anhang.

Shrnutí projektu

Pěší turistika je hlavním tématem ve Východním Bavorsku a v Čechách. Nejdelší německou certifikovanou kvalitní trasou je Zlatá stezka, která probíhá příčně Hornofalckým lesem a vede dále po dvou alternativních trasách Bavorským lesem (tzv. Top Trails v Německu, zvolená jako nejkrásnější trasa pro pěší turistiku – časopisem „GEO“). Cílem projektu je vytvořit paralelní pěší Zlatou stezku vedoucí územím Plzeňského a Jihočeského kraje zrcadlově k již fungující Zlaté stezce v Bavorsku. Nově vzniklé turistické trasy a jejich propojení se stávajícími zpřístupní turistům a široké veřejnosti společně přírodní dědictví a zvýší atraktivitu tohoto území. Zprovozněním nové turistické magistrály na území ČR bude spolu s německou Zlatou stezkou vytvořen velký uzavřený turistický okruh, který bude vzájemně propojen krátkými přeshraničními příčnými trasami. Pro tento účel, propojení Zlatých stezek na obou stranách hranice, budou využity stávající, alespoň částečně vyznačené stezky (Solná stezka, Zlatá cesta, Vintřova,...) případně nově vytvořené např. pašerácká, poustevnická, sklářská stezka. Za účelem vytvoření zrcadlové Zlaté stezky na území Plzeňského a Jihočeského kraje budou českými partnery projektu zadány tzv. vyhledávací studie, jejichž hlavním úkolem bude vytipovat vhodné vedení hlavní kontinuální a propojovacích turisticky atraktivních pěších tras pro výletníky v daném území s maximální přidanou hodnotou směřující k prožití nových zážitků a poznání přírodního dědictví této lokality. Trasy budou proznačeny a osazeny informačními panely, přibudou i odpočinková místa pro turisty, vytištěny budou mapy a průvodčí stezkou. Dále bude následovat marketingová kampaň -vytvoření video a rozhlasových spotů, webová kampaň, vydání propagačních materiálů, pořádání akcí pro širokou veřejnost (lokální eventy), a vytvoření web. portálu. Tímto způsobem by se Český les, Šumava, Bavorský les a Hornofalcký les staly největším regionem pro pěší turistiku v Německu a v České republice. Tato přeshraniční síť cest by tvořila základnu pro zesílenou mezinárodní orientaci turistického regionu Východní Bavorsko-Čechy. Momentálně zatím neexistuje žádná propojená cestní síť. Pomocí tohoto projektu vznikne ve Východním Bavorsku a v České republice rozsáhlá přeshraniční cestní síť, která bude sloužit ke zpřístupnění a poznání přírodního dědictví a k silnému turistickému užítku tohoto hraničního regionu. Jako cílová skupina bude oslovena velká řada pěších turistů a milovníků přírody. Pro snadnější představu plánovaných vedení cest se v příloze nacházejí dvě mapové skizzy.

<p>Projektgesamtziel</p> <p>Der deutsche Qualitätswanderweg "Goldsteig" soll um eine böhmische Trasse erweitert werden und diese soll durch mehrere Querverbindungen mit den deutschen Trassen verknüpft werden. Daraus resultierend soll ein eng vernetztes, grenzüberschreitendes und qualitativ hochwertiges Wanderwegenetz entstehen. Die Erweiterung der böhmischen Trasse und die Erstellung der grenzüberschreitenden Querverbindungen soll die touristische Attraktivität des bayerisch-böhmischen Grenzgebiets stark erweitern. Betroffen sind dabei weite Teile der bayerischen Regionen Oberpfalz und Niederbayern sowie die böhmischen Bezirke Pilsen und Südböhmen und damit ein sehr großer Teil des kompletten Programmgebietes. Dieses neu entstehende, vernetzte, grenzüberschreitende und qualitativ hochwertige Wanderwegenetz soll das gemeinsame Kultur- und Naturerbe der bayerisch-böhmischen Grenzregion nachhaltig touristisch fördern. Ergänzt wird diese nachhaltige, umwelt- und ressourcenschonende Erschließung durch bewusstseinsbildende und grenzüberschreitende Marketingmaßnahmen, die diese touristische Aufwertung aktiv unterstützen sollen.</p>	<p>Hlavní cíl projektu</p> <p>Německá kvalitní stezka pro pěší turisty „Zlatá stezka“ má být rozšířena o českou trasu a několika příčnými spojeními napojena na německé trasy. Výsledkem toho má být úzce propojená, přeshraniční a kvalitativně vysoká cestní síť. Rozšíření o českou trasu a vznik přeshraničních příčných spojení mají silně zvýšit turistickou atraktivitu bavorsko-českého pohraničí. To se týká rozsáhlých částí bavorských regionů Horní Falcko a Dolní Bavorsko a českých krajů Plzeň a Jižní Čechy a tím velká část kompletního programového území. Tato nově vzniklá, propojená, přeshraniční a kvalitativně vysoká cestní síť má dané společné kulturní a přírodní dědictví bavorsko-českého pohraničního regionu trvale turisticky podpořit. Doplněno bude toto trvalé, životní prostředí a zdroje respektující opatření pomocí marketingových opatření, která mají turistické navýšení kvality aktivně podpořit.</p>
<p>Ergebnisse des Projekts</p> <p>Die wichtigsten Ergebnisse dieses Projekts sind die Verbindungen böhmischer und bayerischer Wanderwege, um den Wanderern die Möglichkeit zu geben, die Attraktivität der Naturregion Böhmen und Bayern über die Grenzen hinweg in einem kombinierten, attraktiven und qualitativ hochwertigen Wegenetz kennenzulernen. Das kombinierte Goldsteig-Wegenetz mit den bereits bestehenden deutschen Trassen, der neuen böhmischen Trasse und alle Querverbindungen und Zuwegen wird ca. 2.000 km umfassen. Die Anzahl der Kilometer zeigt den enormen Umfang dieses Projekts. Wesentliche Ergebnisse dieses Projekts sind auch die Anzahl der grenzüberschreitenden Marketingaktivitäten zu diesem Projekt, die notwendig sind, um die Bedeutung dieses Wegenetzes und des attraktiven Naturerbes noch bekannter zu machen.</p>	<p>Výsledky projektu</p> <p>Nejdůležitějšími výsledky projektu je propojení českých a bavorských tras pro pěší turisty s účelem dát turistům možnost poznat atraktivitu přírodních regionů Čechy a Bavorsko i za hranicemi kombinovanou, atraktivní a kvalitativně vysokou cestní sítí. Kombinovaná cestní síť Zlaté stezky s již existujícími německými trasami, novou českou trasou a všemi příčnými spojeními a přivádějícími cestami dosáhnout délku ca. 2.000 km. Počet kilometrů demonstruje enormní rozsah tohoto projektu. Podstatnými výsledky tohoto projektu jsou také řada přeshraničních marketingových opatření k tomuto projektu, která jsou nezbytná, aby mohlo být poukázáno na význam této cestní sítě a na atraktivní přírodní dědictví.</p>
<p>Beitrag zu den Horizontalen Prinzipien / Přínos k horizontálním zásadám</p>	
<p>Nachhaltige Entwicklung / Udržitelný rozvoj</p>	<p>sehr positiv / velmi pozitivní</p>
<p>Chancengleichheit und Nichtdiskriminierung / Rovné příležitosti a zamezení diskriminace</p>	<p>neutral / neutrální</p>
<p>Gleichstellung von Männern und Frauen / Rovnost mezi muži a ženami</p>	<p>neutral / neutrální</p>
<p>Erfüllung der Kooperationskriterien / Splnění kritérií spolupráce</p>	
<p>Die Kriterien Gemeinsame Ausarbeitung und Gemeinsame Durchführung werden verpflichtend erfüllt. / Kritérium Společná příprava a Společná realizace jsou splněna povinně.</p>	
<p>Gemeinsames Personal / Společný personál</p>	<p><input checked="" type="checkbox"/></p>
<p>Gemeinsame Finanzierung / Společné financování</p>	<p><input checked="" type="checkbox"/></p>

Projektpartner / Partneři projektu	
Leadpartner / Vedoucí partner LP1	
Name der Organisation / Název organizace	Tourismusverband Ostbayern e.V.
Staat / Stát	DEUTSCHLAND
Sitz außerhalb des Programmgebiets / Sídlo mimo dotační území	nein / ne
Kontaktperson / Kontaktní osoba	Veronika Perschl
Rechtsform / Právní forma	Verein
Rechtsstatus / Typ prostředků	privat / soukromé
Projektpartner / Projektový partner PP 2	
Name der Organisation / Název organizace	Plzeňský kraj
Staat / Stát	ČESKÁ REPUBLIKA
Sitz außerhalb des Programmgebiets / Sídlo mimo dotační území	nein / ne
Kontaktperson / Kontaktní osoba	Ilona Šnebergerová
Rechtsform / Právní forma	Kraj, organizační složka kraje
Rechtsstatus / Typ prostředků	öffentlich / veřejné
Projektpartner / Projektový partner PP 3	
Name der Organisation / Název organizace	Jihočeská centrála cestovního ruchu
Staat / Stát	ČESKÁ REPUBLIKA
Sitz außerhalb des Programmgebiets / Sídlo mimo dotační území	nein / ne
Kontaktperson / Kontaktní osoba	Eva Borsányi
Rechtsform / Právní forma	Prispěvková organizace kraje
Rechtsstatus / Typ prostředků	öffentlich / veřejné

Projektbudget / Rozpočet projektu				
Kostenplan / Rozpočet				
	LP1 (DE)	PP2 (CZ)	PP3 (CZ)	Gesamt / Celkem
Anwendung der Personalkostenpauschale / Uplatnění paušálu na personální náklady	nein / ne	nein / ne	ja / ano (20,00%)	-
Personalkosten / Personální náklady		0,00 €	27.654,00 €	96.560,35 €
Büro- und Verwaltungsausgaben / Kancelářské a administrativní výdaje		0,00 €	0,00 €	14.484,05 €
				124.214,34 €
				14.484,05 €

Reise- und Unterbringungskosten / Náklady na cestování a ubytování	0,00 €	0,00 €	5.000,00 €	5.000,00 €
Kosten für externe Expertise und Dienstleistungen / Náklady na externí odborné poradenství a na služby	642.600,00 €	239.052,00 €	452.532,50 €	1.334.184,50 €
Ausrüstungskosten / Výdaje na vybavení	26.000,00 €	22.183,00 €	25.269,23 €	73.452,23 €
Anschaffung und Miete von Immobilien sowie Baukosten / Pořízení a pronájem nemovitostí a stavební práce	0,00 €	0,00 €	0,00 €	0,00 €
Gesamtbudget / Celkové způsobilé výdaje	668.600,00 €	288.889,00 €	593.846,12 €	1.551.335,12 €
Nettoeinnahmen / Čisté příjmy	0,00 €	0,00 €	0,00 €	0,00 €
Gesamtes förderfähiges Budget / Celkový způsobilý rozpočet	668.600,00 €	288.889,00 €	593.846,12 €	1.551.335,12 €
Finanzierungsplan / Finanční plán				
	LP1 (DE)	PP2 (CZ)	PP3 (CZ)	Gesamt / Celkem
Ziel ETZ Mittel (EFRE-Mittel) / Prostředky Cíle EÚS (prostředky ERDF)	568.310,00 €	245.555,65 €	504.769,20 €	1.318.634,85 €
Nationale Kofinanzierung / Národní spolufinancování	100.290,00 €	43.333,35 €	89.076,92 €	232.700,27 €
• Davon öffentliche Finanzierungsbeiträge / Z toho financování z veřejných zdrojů	0,00 €	43.333,35 €	89.076,92 €	132.410,27 €
• Davon private Finanzierungsbeiträge / Z toho financování ze soukromých zdrojů	100.290,00 €	0,00 €	0,00 €	100.290,00 €
Gesamtes förderfähiges Budget / Celkový způsobilý rozpočet	668.600,00 €	288.889,00 €	593.846,12 €	1.551.335,12 €
Fördersatz / Dotační sazba	85,00 %	85,00 %	85,00 %	-

Finanzierungsquellen der Partnermittel des Partners / Zdroje financování prostředků partnera PP2 (CZ)

Plzeňský kraj	Landesmittel / Krajský rozpočet	28.888,90 €
Státní rozpočet	Bundesmittel / Státní rozpočet	14.444,45 €

Finanzierungsquellen der Partnermittel des Partners / Zdroje financování prostředků partnera PP3 (CZ)

Jihočeská centrála cestovního ruchu	Landesmittel / Krajský rozpočet	59.384,61 €
Státní rozpočet	Bundesmittel / Státní rozpočet	29.692,31 €

II. Entscheidung / Rozhodnutí

Entscheidung in der 8. Sitzung des Begleitausschusses am 05.12.2018 / Rozhodnutí Monitorovacího výboru na 8. zasedání dne 05.12.2018:		Eingeplant / Naplánovan			
Finanzierungsplan / Finanční plán					
	LP1 (DE)	PP2 (CZ)	PP3 (CZ)	Gesamt / Celkem	
Ziel ETZ Mittel (EFRE-Mittel) / Prostředky Cíle EÚS (prostředky ERDF)	568.310,00 €	245.555,65 €	504.769,20 €	1.318.634,85 €	
Nationale Kofinanzierung / Národní spolufinancování	100.290,00 €	43.333,35 €	89.076,92 €	232.700,27 €	
• Davon öffentliche Finanzierungsbeiträge / Z toho financování z veřejných zdrojů	0,00 €	43.333,35 €	89.076,92 €	132.410,27 €	
• Davon private Finanzierungsbeiträge / Z toho financování ze soukromých zdrojů	100.290,00 €	0,00 €	0,00 €	100.290,00 €	
Gesamtes förderfähiges Budget / Celkový způsobilý rozpočet	668.600,00 €	288.889,00 €	593.846,12 €	1.551.335,12 €	
Fördersatz / Dotační sazba	85,00 %	85,00 %	85,00 %	-	

Finanzierungsquellen der Partnermittel des Partners / Zdroje financování prostředků partnera PP2 (CZ)

Plzeňský kraj	Landesmittel / Krajský rozpočet	28.888,90 €
Státní rozpočet	Bundesmittel / Státní rozpočet	14.444,45 €

Finanzierungsquellen der Partnermittel des Partners / Zdroje financování prostředků partnera PP3 (CZ)

Jihočeská centrála cestovního ruchu	Landesmittel / Krajský rozpočet	59.384,61 €
Státní rozpočet	Bundesmittel / Státní rozpočet	29.692,31 €

Vorbehalt / Výhrada

-

Erläuterungen / Vysvětlivky

Anhand der Änderungsvorlage BA Nr. 001-LP1 wurden die Kosten außerhalb des Programmgebiets geändert auf 124.230,77 € für die Präsentation des Projektes auf Messen außerhalb des Programmgebiets. Diese Kosten waren ursprünglich als Kosten innerhalb des Programmgebiets eingeplant. /

Na základě Předložení změn MV č. 001-LP1 byly změněny náklady mimo programové území na 124.230,77 € pro prezentaci projektu na veletrzích mimo programové území. Tyto náklady byly původně naplánovány jako náklady v programovém území.