




<b>OBJEDNÁVKA dílčího plnění</b> vystavená podle čl. II. Rámcové dohody č. 181050460		číslo: <b>2/1493</b>
<p><b>Objednatel:</b> Česká republika – Ministerstvo obrany Tychonova 1, Praha 6 IČO: 60162694 DIČ: CZ60162694 Bankovní spojení: ČNB č. účtu: 404881/0710</p> <p><b>Příjemce:</b> Vojenský újezd Březina</p> <p>Kontaktní osoba: [REDACTED] tel. [REDACTED] mob. [REDACTED]</p>	<p><b>Zhotovitel:</b> Vojenské lesy a statky ČR, s. p. Pod Juliskou 1621/5, 160 00 Praha 6 IČO: 00000205 DIČ: CZ00000205 Bankovní spojení: Československá obchodní banka, a.s. č. účtu: 160 848 908 / 0300</p> <p><b>Za divizi Plumlov:</b> Kontaktní osoba: [REDACTED] tel.: [REDACTED] e-mail: [REDACTED]</p>	
Objednávka dílčího plnění č. 2 se řídí ustanoveními „Rámcové dohody č. 181050460“ ze dne 22.10.2018		
Označení a specifikace požadovaného plnění	Místo a čas plnění	
<p><b>I. Demontáž atypických značek – hraničních tabulí</b> výška 300mm x šířka 500mm, ocel.pozink. plech tl. 1,5 mm z kmenů stromů nebo sloupků. <b>Výroba a instalace 185 ks atypických značek - hraničních tabulí</b> výška 500mm x šířka 700mm (viz příloha č. 1), ocel.pozink. plech tl. 1,5mm, zesílený okraj, bílé pole v červeném rámečku o šířce 10 mm, s textem "VOJENSKÝ ÚJEZD - VSTUP BEZ POVOLENÍ ZAKÁZÁN" v červené barvě o maximální možné výšce s využitím vyznačovacího řezu písma kapitálkou; včetně pomocného montážního a upevňovacího materiálu (vruty, spony, pásky). <b>Výroba a instalace 185 ks sloupků z pozinkovaného kovu</b>, kruhová forma, průměr 60 až 70 mm k uchycení značení o výšce 3m, včetně plastového víčka a pomocného upevňovacího materiálu</p> <p><b>Osazení atyp. značek - hraničních tabulí:</b></p> <p>a) vždy na zlomu hranice, popřípadě terénním zlomu území vojenského újezdu, b) na vzájemnou viditelnost s dalšími sousedícími hraničními tabulemi s přihlédnutím k terénní nerovnosti a reliéfu krajiny území vojenského újezdu, a to ve vzdálenosti nejvýše 300 m od sebe po linii hranice, c) po liniích vhodných terénních prvků (okraj lesa, komunikace, plochy orné půdy, vodoteče, apod.); pokud tvoří hranici vodoteč, umísťuje se značka na břehu uvnitř újezdu nebo po jiném terénním prvku ve stanovené vzdálenosti, d) na sloupku nebo jiném nosném prvku, pokud jsou pevně spojeny se zemí; umísťování hraničních tabulí na živé stromy je zakázáno, e) u silnic nebo místních komunikací sloužících k provozu vozidel nebo chůzi co nejbližší krajnici těchto pozemních komunikací, <b>včetně výkopových prací a betonáže</b> (do nezamrzlé hloubky). Spodní okraj tabule musí být umístěn 2000 mm nad terénem; označení (očíslování) na zadní straně tabule. Instalaci značení realizovat dle podmínek Rámcové dohody č. 181050460.</p>	<p><b>Úsek STUDNICE:</b> <u>Začátek úseku</u> – vjezd do újezdu-LC 400 m j. Kluč (V Koutech) <u>Konec úseku</u> – výběžek 0,2 km z. Nové Sady <u>Spotřeba:</u> 26 ks <b>Úsek NOVÉ SADY:</b> <u>Začátek úseku</u>- výběžek 0,2 km z. Nové Sady <u>Konec úseku</u>- komunikace 1 km v. Drahaný <u>Spotřeba:</u> 43 ks <b>Úsek DRAHANÝ:</b> <u>Začátek úseku</u>- komunikace 1 km v. Drahaný <u>Konec úseku</u>-v. okraj Repechy <u>Spotřeba:</u> 62 ks <b>Úsek MALÉ HRADISKO:</b> <u>Začátek úseku</u>- v. okraj Repechy <u>Konec úseku</u>-křižovatka cest 1,7 km sv. M. Hradisko <u>Spotřeba:</u> 54 ks <b>Úsek PODIVICE-Lámaná:</b> <u>Začátek úseku</u>-brána el. ohradníku na hranici újezdu <u>Konec úseku</u>- Na Lužích <u>Spotřeba:</u> 10 ks <b>Úsek MYSLEJOVICE-Šachty:</b> <u>Začátek úseku</u> –vjezd do újezdu <u>Konec úseku</u>- brána el. ohradníku- vjezd do újezdu <u>Spotřeba:</u> 3 ks</p>	
Odvoz odstraněných hraničních tabulí do skladu v areálu kasáren Dědice.		

<p><b>2. Údržba</b> – očista, ořez, vyrovnání, opravy značení hranic újezdu a dočasně zpřístupněných ploch v úseku o délce 113 km</p>	
<p><b>3. Výroba a instalace na stromy 80 ks výstražných tabulí s textem – POZOR VÝCVIK – PŘÍSNÝ ZÁKAZ VSTUPU</b>, výška 300 mm x šířka 500 mm (viz příloha č. 3);  Instalaci značení realizovat dle podmínek Rámcové dohody č. 181050460.  (Poznámka: zbylé značky ponechat na výměnu poškozených značek nebo doplnění chybějících v průběhu roku)</p>	<p><b>1. Úsek STUDNICKÁ</b> – Bílý kopec - 3 ks  <b>2. NOVOSADSKÁ-LC</b> Brtní- Myslivcův žleb – 5 ks  <b>3. ANDÍLKOVÁ</b>-od státní cesty –LC Brněnka 13 ks,  <b>4. BOUSÍNSKÝ ŽLEB</b> – 11 ks  <b>5. REPEŠSKÝ ŽLEB</b> – křižovatka-Hamry – 10 ks  <b>6. PŘÍHONSKÁ</b>- 3ks, u rybníka – 2 ks, parkoviště – 1 ks, k chatě Osina – 3 ks  <b>7. KAŇAČKA</b> – LC Bilinka – 3 ks, po garáže VLS – 5 ks</p>
<p><b>Odvoz odstraněných poškozených výstražných tabulí</b> do skladu v areálu kasáren Dědice</p>	
<p><b>4. Výroba a instalace a osazení nových informačních dopravních značek</b> - na pozemních komunikacích se zpevněným povrchem se použije informační dopravní značka IP 25 A a IP 25 B Zóna se značkami s potřebným dopravním omezením (značky B 1, B 20a, B 28), s nápisem: „VOJENSKÝ ÚJEZD BŘEZINA“ a informací: „VSTUP A VJEZD JEN NA POVOLENÍ ÚJEZDNÍHO ÚŘADU. VOZIDLŮM MO ČR, VLS a PČR VJEZD A ZASTAVENÍ POVOLENO“.  (viz příloha č. 2)  Instalaci značení realizovat dle podmínek Rámcové dohody č. 181050460.  <b>CELKOVÝ POČET:</b> IP 25A - 2 ks  IP 25B - 2 ks</p>	<p>1. Hranice voj. újezdu, LC Příhonská jz. Žárovice  2. s. Chata Osina</p>
<p><b>Vypracování a dodání seznamu osazených hraničních, výstražných a zónových tabulí</b>, včetně určení GPS – přesné polohy umístění, fotografie konkrétní tabule a čísla tabule (pisemně i na CD/DVD) (vzor – viz příloha č. 4)</p>	<p><b>Čas plnění:</b>  do 30.11.2019</p>
<p><b>Cena celkem s DPH:</b></p>	<p>do 654 000,- Kč</p>
<p><b>Fakturu za provedené práce předložit k ÚÚŘ Březina nejpozději do 6.12.2019</b></p>	
<p><b>Objednatel</b>  Víta Nejedlého 692  682 01 Vyškov    Datum, raz</p>	<p><b>Zhotovitel</b>    VOJENSKÉ LESY A STATKY ČR, s.p.  divize PLUMLOV  Žárovice 31  798 03 Plumlov  IČO:000026    Datum,</p>

Kontaktní osoba za značení hranic: Zdeněk Pekařík, tel.: 973 4518 445, 973 451 849

Vyhotoveno ve 2 výtiscích o počtu listů:

Výtisk č. 1 – pro Vojenské lesy a statky ČR, s. p., Pod Juliskou 1621/5, 160 00 Praha 6, divize Plumlov, Žárovice 31, 79803 Plumlov

Výtisk č. 2 – pro Újezdni úřad Březina, Víta Nejedlého 692, 682 01 Vyškov

**Grafické zobrazení hraniční tabule**

výška 500 mm



šířka 700 mm

**CELKOVÝ POČET:** - 185 ks

**Grafické zobrazení informačního dopravního značení**

na pozemních komunikacích se zpevněným povrchem se použije informační dopravní značka IP 25 A a IP 25 B Zóna se značkami s potřebným dopravním omezením (značky B 1, B 20a, B 28), s nápisem: „VOJENSKÝ ÚJEZD BŘEZINA“ a informací: „VSTUP A VJEZD JEN NA POVOLENÍ ÚJEZDNÍHO ÚŘADU. VOZIDLŮM MO ČR, VLS a PČR VJEZD A ZASTAVENÍ POVOLENO“.



**CELKOVÝ POČET:** IP 25A - 2 ks

IP 25B - 2 ks

**Grafické zobrazení výstražné tabule**

300 mm



500 mm

**CELKOVÝ POČET:** - 80 ks

**VZOR TABULKY S ÚDAJI O OSAZENÝCH  
INFORMAČNÍCH DOPRAVNÍCH ZNAČEK,  
INFORMAČNÍCH TABULÍ  
A HRANIČNÍCH TABULÍ**

Příklad tabulky pro hraniční tabule:

**3. STUDNICE**

Základní údaje o úseku	Začátek úseku	Konec úseku	Délka hranice - úseku (km)	Počet hlavních vjezdů	Počet vedlejších vjezdů	Poznámka
	Komunikace 0,5 km v. Kulířov	Výběžek 0,2 km z. Nové Sady	8,835	1	23	

Umístění HT - hraniční tabule s textem „VOJENSKÝ ÚJEZD – VSTUP BEZ POVOLENÍ ZAKÁZÁN“

Bod číslo	Popis umístění	Souřadnice		Číslo tabule	číslo fotografie	Poznámka
		X	Y			
1.				3/1		
2.				3/2		
3.				3/3		
Atd.				Atd.		

**Celkově osazeno HT** ..... kusů

**Poznámka:** Vyplnit barevně označenou tabulku

KALKULACE CENY ZNAČENÍ HRANIC

číslo značky	Název	MJ	počet kusů	Cena za 1 ks bez DPH	DPH 21%	Cena za 1 ks včetně DPH	Poznámka			
Výstražné tabule	Výstražná tabule s textem - VOJENSKÝ ÚJEZD - VSTUP BEZ POVOLENÍ ZAKÁZÁN ( 500x700 mm)	ks	1	[REDACTED]	[REDACTED]	[REDACTED]				
	Výstražná tabule s textem - VOJENSKÝ ÚJEZD - VSTUP BEZ POVOLENÍ ZAKÁZÁN ( 300x500 mm)	ks	1							
	Výstražná tabule s textem - POZOR VÝCVIK – PŘÍSNÝ ZÁKAZ VSTUPU ( 300x500 mm)	ks	1							
IP 25a	Zóna s dopravním omezením	ks	1						sloupky	
IP 25b	Konec zóny s dopravním omezením	ks	1						sloupky	
Materiál a montážní práce pro DZ	kompletní instalace směrového sloupku Z11	ks	1							
	patka pro sloupek	ks	1							
	montážní a spojovací materiál (1x set)	ks	1							
	sloupek stíchní pro dopravní značky - ocelový pozinkovaný,60mm	ks	1							
	víčko na sloupek dopravní značky	ks	1							
	montáž značení na sloupek	ks	1							
	zabetonování patky pro sloupek	ks	1							
	demontáž patky pro sloupek	ks	1							
	montáž sloupku do patky	ks	1							
	demontáž poškozené značky	ks	1							
	drobné opravy (narovnání, otočení DZ)	ks	1							
	kompletní demontáž značky včetně sloupku a patky	ks	1							
	odstranění náletů a ořez dřevín	m <sup>2</sup>	1							
Dokumentace	Vypracování a dodání seznamu osazených hraničních tabulí (dokumentace), včetně určení GPS – přesné polohy umístění, fotografie konkrétní tabule a čísla tabule – viz příloha č. 3 této smlouvy (písemně i na CD/DVD)	paré	1							
					za 1 ks	[REDACTED]				
CELKEM - VÝSTRAŽNÁ TABULE (hranice újezdu) - 185 ks (příloha č. 1)					za 1 ks					
CELKEM - ZÓNOVÁ TABULE (hranice újezdu) - 2+2 ks (příloha č. 2)					za 1 ks					
CELKEM - VÝSTRAŽNÁ TABULE (dočasná - vnitřní hranice újezdu) montáž na stromy - 80 ks (příloha č. 3)					za 1 ks					
VYPRACOVÁNÍ DOKUMENTACE (příloha č. 4)										
ÚDRŽBA ZNAČENÍ										
						<b>CELKEM:</b>	<b>654 000,00 Kč</b>			