

Příloha pachtovní smlouvy č. 92N18/20

Variabilní symbol: 9211820 Uzavřeno: 30.1.2019 Roční pacht: 11 766 Kč
 Datum tisku: 4.2.2019 Účinná od: 1.2.2019

Pachtýři:

Název Adresa

Zemědělské družstvo "Roštýn" Hodice 211, 58901 Jihlava

Nemovitosti:

Pozn.	Parcela	/	Díl	Skp.	Kult.	Číslo LV	Typ sazby	Cena [Kč]	Výměra [m ²]	%	Pacht [Kč]
Katastr: Čenkov u Třešti											
část	331	5		2	14	10002	pc/ha	24 600	3 845	2,2	208,09
	380	3		2	7	10002	pc/ha	24 600	1 703	2,2	92,17
	380	4		2	7	10002	pc/ha	24 600	147	2,2	7,96
část	744	2		2	14	10002	pc/ha	24 600	689	2,2	37,29
část	784	11		2	14	10002	pc/ha	24 600	150	2,2	8,12
část	784	12		2	14	10002	pc/ha	24 600	133	2,2	7,20
Celkem za katastr									6 667		360,82
Katastr: Hodice											
	100	5		2	2	10002	pc/ha	41 800	753	2,2	69,25
část	100	7		2	2	10002	pc/ha	41 800	800	2,2	73,57
	100	9		2	2	10002	pc/ha	41 800	5 836	2,2	536,68
	151	50		2	7	10002	pc/ha	41 800	10 010	2,2	920,52
část	156	6		2	14	10002	pc/ha	41 800	560	2,2	51,50
část	180	1		2	14	10002	pc/ha	41 800	172	2,2	15,82
část	180	2		2	14	10002	pc/ha	41 800	34	2,2	3,13
část	777	5		2	2	10002	pc/ha	41 800	273	2,2	25,11
	777	6		2	2	10002	pc/ha	41 800	675	2,2	62,07
	1552	16		2	2	10002	pc/ha	41 800	38	2,2	3,49
	1552	17		2	2	10002	pc/ha	41 800	197	2,2	18,12
část	1559	4		2	7	10002	pc/ha	41 800	98	2,2	9,01
	1560	30		2	2	10002	pc/ha	41 800	2 146	2,2	197,35
část	1893	2		2	14	10002	pc/ha	41 800	110	2,2	10,12
	1955	2		2	7	10002	pc/ha	41 800	33	2,2	3,03
	2004	5		2	7	10002	pc/ha	41 800	267	2,2	24,55
	2004	8		2	7	10002	pc/ha	41 800	166	2,2	15,27
	2137	1		2	2	10002	pc/ha	41 800	3 339	2,2	307,05
	2137	4		2	2	10002	pc/ha	41 800	519	2,2	47,73
	2137	7		2	2	10002	pc/ha	41 800	200	2,2	18,39
část	2367	4		2	14	10002	pc/ha	41 800	19	2,2	1,75

Příloha pachtovní smlouvy č. 92N18/20

Variabilní symbol: 9211820 Uzavřeno: 30.1.2019 Roční pacht: 11 766 Kč
Datum tisku: 4.2.2019 Účinná od: 1.2.2019

Pozn.	Parcela	/	Díl	Skp.	Kult.	Číslo LV	Typ sazby	Cena [Kč]	Výměra [m ²]	%	Pacht [Kč]	
Katastr: Hodice												
	2398		15		2	2	10002	pc/ha	41 800	314	2,2	28,88
	2553		2		2	2	10002	pc/ha	41 800	3 255	2,2	299,33
	2830		15		2	2	10002	pc/ha	41 800	17 600	2,2	1 618,50
	2830		30		2	2	10002	pc/ha	41 800	474	2,2	43,59
	2843				2	14	10002	pc/ha	41 800	545	2,2	50,12
část	2844				2	2	10002	pc/ha	41 800	44	2,2	4,05
	2891				2	2	10002	pc/ha	41 800	6 076	2,2	558,75
Celkem za katastr									54 553			5 016,69
Katastr: Panenská Rozsíčka												
část	2042				2	14	10002	pc/ha	27 600	175	2,2	10,63
	2508				2	7	10002	pc/ha	27 600	2 934	2,2	178,15
	2542				2	7	10002	pc/ha	27 600	726	2,2	44,08
	2544				2	7	10002	pc/ha	27 600	1 144	2,2	69,46
část	2638				2	14	10002	pc/ha	27 600	213	2,2	12,93
Celkem za katastr									5 192			315,26
Katastr: Růžená												
	2629		2		2	7	10002	pc/ha	30 700	979	2,2	66,12
Celkem za katastr									979			66,12
Katastr: Řídelov												
část	441		1		2	14	10002	pc/ha	24 800	768	2,2	41,90
část	441		2		2	14	10002	pc/ha	24 800	429	2,2	23,41
Celkem za katastr									1 197			65,31
Katastr: Stonařov												
	1204		16		2	14	10002	pc/ha	30 300	68	2,2	4,53
	1204		18		2	14	10002	pc/ha	30 300	53	2,2	3,53
Celkem za katastr									121			8,07
Katastr: Třešť												
část	1944		13		2	7	10002	pc/ha	41 600	290	2,2	26,54
	3187		3		2	2	10002	pc/ha	41 600	21	2,2	1,92
	3229		3		2	14	10002	pc/ha	41 600	1 100	2,2	100,67
	3230		3		2	7	10002	pc/ha	41 600	84	2,2	7,69
část	3438		7		2	14	10002	pc/ha	41 600	103	2,2	9,43
	3445		30		2	2	10002	pc/ha	41 600	82	2,2	7,50
	3445		31		2	2	10002	pc/ha	41 600	9	2,2	0,82
	3447		2		2	14	10002	pc/ha	41 600	363	2,2	33,22
část	3461		38		2	2	10002	pc/ha	41 600	2 494	2,2	228,25

Příloha pachtovní smlouvy č. 92N18/20Variabilní symbol: 9211820 Uzavřeno: 30.1.2019 Roční pacht: **11 766 Kč**

Datum tisku: 4.2.2019 Účinná od: 1.2.2019

Pozn.	Parcela	/	Díl	Skp.	Kult.	Číslo LV	Typ sazby	Cena [Kč]	Výměra [m ²]	%	Pacht [Kč]
Katastr: Třešť											
	3482		2		2	14	10002 pc/ha	41 600	7	2,2	0,64
	3507		5		2	2	10002 pc/ha	41 600	14	2,2	1,28
	3584		1		2	14	10002 pc/ha	41 600	693	2,2	63,42
	3585		1		2	14	10002 pc/ha	41 600	42	2,2	3,84
	3586		57		2	2	10002 pc/ha	41 600	4 422	2,2	404,70
	3586		77		2	2	10002 pc/ha	41 600	25 139	2,2	2 300,72
	3586		95		2	2	10002 pc/ha	41 600	2 490	2,2	227,88
duplicitní vlastnictví	3586		112		2	2	2298 pc/ha	41 600	5 225	2,2	478,19
	3586		130		2	2	10002 pc/ha	41 600	49	2,2	4,48
	3592		2		2	14	10002 pc/ha	41 600	1 017	2,2	93,08
	3597		4		2	14	10002 pc/ha	41 600	239	2,2	21,87
	3860		8		2	7	10002 pc/ha	41 600	15 282	2,2	1 398,61
část	3866				2	14	10002 pc/ha	41 600	56	2,2	5,13
Celkem za katastr									59 221		5 419,90
Katastr: Třeštice											
	405		23		2	2	10002 pc/ha	31 000	1 159	2,2	79,04
	473		26		2	2	10002 pc/ha	31 000	2 251	2,2	153,52
	1382		4		2	7	10002 pc/ha	31 000	3 173	2,2	216,40
	1422		2		2	14	10002 pc/ha	31 000	775	2,2	52,86
	1427		4		2	14	10002 pc/ha	31 000	38	2,2	2,59
část	1438		2		2	14	10002 pc/ha	31 000	120	2,2	8,18
	1447		11		2	7	10002 pc/ha	31 000	18	2,2	1,23
Celkem za katastr									7 534		513,82
Celkem								135 464		11 766	

Vysvětlivky k typu sazby:

ha...za hektar

jdn...za jednotku

pc/ha...průměrná cena za hektar

m²...za m²

Výpočet pachtu k dodatku č. 1 pachtovní smlouvy č. 92N18/20

Datum tisku: 4.2.2019

Spočítáno k datu splátky: 1. 10. 2019

Vydané parcely:

Poznámka	Parcela	/	Díl	Skup.	Výměra [m ²]	Datum zahájení pachtu	Datum ukončení pachtu	Počet dní	Pacht [Kč]
Katastr: Třešť									
část	3461		38	2	2346	1.2.2019	1.3.2019	28	16,47
Celkem za katastr					2346				16,47
Celkem vydané parcely					2346				16,47

Stávající parcely:

Poznámka	Parcela	/	Díl	Skup.	Výměra [m ²]	Datum zahájení pachtu	Datum ukončení pachtu	Počet dní	Pacht [Kč]
Katastr: Čenkov u Třešti									
část	331		5	2	3845	1.3.2019		214	122,00
	380		3	2	1703	1.2.2019		242	61,11
	380		4	2	147	1.2.2019		242	5,27
část	744		2	2	689	1.2.2019		242	24,72
část	784		11	2	150	1.2.2019		242	5,38
část	784		12	2	133	1.2.2019		242	4,77
Celkem za katastr					6667				223,26

Katastr: Hodice

	100		5	2	753	1.2.2019		242	45,91
část	100		7	2	800	1.2.2019		242	48,78
	100		9	2	5836	1.2.2019		242	355,83
	151		50	2	10010	1.2.2019		242	610,32
část	156		6	2	560	1.2.2019		242	34,14
část	180		1	2	172	1.2.2019		242	10,49
část	180		2	2	34	1.3.2019		214	1,83
část	777		5	2	273	1.2.2019		242	16,64
	777		6	2	675	1.2.2019		242	41,16
	1552		16	2	38	1.2.2019		242	2,32
	1552		17	2	197	1.2.2019		242	12,01
část	1559		4	2	98	1.2.2019		242	5,98
	1560		30	2	2146	1.2.2019		242	130,84
část	1893		2	2	110	1.2.2019		242	6,71
	1955		2	2	33	1.2.2019		242	2,01
	2004		5	2	267	1.2.2019		242	16,28
	2004		8	2	166	1.2.2019		242	10,12

Výpočet pachtu k dodatku č. 1 pachtovní smlouvy č. 92N18/20

Datum tisku: 4.2.2019

Spočítáno k datu splátky: 1. 10. 2019

	2137	1	2	3339	1.2.2019	242	203,58
	2137	4	2	519	1.2.2019	242	31,64
	2137	7	2	200	1.2.2019	242	12,19
část	2367	4	2	19	1.2.2019	242	1,16
	2398	15	2	314	1.2.2019	242	19,14
	2553	2	2	3255	1.2.2019	242	198,46
	2830	15	2	17600	1.2.2019	242	1 073,09
	2830	30	2	474	1.2.2019	242	28,90
	2843		2	545	1.2.2019	242	33,23
část	2844		2	44	1.2.2019	242	2,68
	2891		2	6076	1.2.2019	242	370,46
Celkem za katastr				54553			3 325,89
Katastr: Panenská Rozsídka							
část	2042		2	175	1.2.2019	242	7,05
	2508		2	2934	1.2.2019	242	118,12
	2542		2	726	1.2.2019	242	29,23
	2544		2	1144	1.2.2019	242	46,06
část	2638		2	213	1.2.2019	242	8,57
Celkem za katastr				5192			209,02
Katastr: Růžená							
	2629	2	2	979	1.2.2019	242	43,84
Celkem za katastr				979			43,84
Katastr: Řídelov							
část	441	1	2	768	1.2.2019	242	27,78
část	441	2	2	429	1.2.2019	242	15,52
Celkem za katastr				1197			43,30
Katastr: Stonařov							
	1204	16	2	68	1.2.2019	242	3,01
	1204	18	2	53	1.2.2019	242	2,34
Celkem za katastr				121			5,35
Katastr: Třešť							
část	1944	13	2	290	1.2.2019	242	17,60
	3187	3	2	21	1.2.2019	242	1,27
	3229	3	2	1100	1.2.2019	242	66,75
	3230	3	2	84	1.2.2019	242	5,10
část	3438	7	2	103	1.2.2019	242	6,25
	3445	30	2	82	1.2.2019	242	4,98
	3445	31	2	9	1.2.2019	242	0,55

Výpočet pachtu k dodatku č. 1 pachtovní smlouvy č. 92N18/20

Datum tisku: 4.2.2019

Spočítáno k datu splátky: 1. 10. 2019

	3447	2	2	363	1.2.2019	242	22,03
část	3461	38	2	2494	1.3.2019	214	133,82
	3482	2	2	7	1.2.2019	242	0,42
	3507	5	2	14	1.2.2019	242	0,85
	3584	1	2	693	1.2.2019	242	42,05
	3585	1	2	42	1.2.2019	242	2,55
	3586	57	2	4422	1.2.2019	242	268,32
	3586	77	2	25139	1.2.2019	242	1 525,41
	3586	95	2	2490	1.2.2019	242	151,09
duplicitní vlastnictví	3586	112	2	5225	1.3.2019	214	280,36
	3586	130	2	49	1.2.2019	242	2,97
	3592	2	2	1017	1.2.2019	242	61,71
	3597	4	2	239	1.2.2019	242	14,50
	3860	8	2	15282	1.2.2019	242	927,30
část	3866		2	56	1.3.2019	214	3,00
Celkem za katastr				59221			3 538,88
Katastr: Třeštice							
	405	23	2	1159	1.2.2019	242	52,41
	473	26	2	2251	1.2.2019	242	101,78
	1382	4	2	3173	1.2.2019	242	143,48
	1422	2	2	775	1.2.2019	242	35,04
	1427	4	2	38	1.2.2019	242	1,72
část	1438	2	2	120	1.2.2019	242	5,43
	1447	11	2	18	1.2.2019	242	0,81
Celkem za katastr				7534			340,67
Celkem stávající parcely				135464			7 730,22
Celkem							7 747

BEJKOV V TRĚSTI
331/5 - část 38,5 m²

Příloha č. 3

331/9

419/5

1002/7

trvalý travní porost

Zemědělské družstvo "Roštýn"

784/13

H
431/2

⊕
347

320/3

784/4

331/5

331/10

H
320/16

H
320/5

⊕
335

784/14

H
20/1

320/1

Λ
HODICE 179
f.č. 180/2 - obsah 34 m²

porost

2/3
stvo "Roštýn"

II
170/2

II
189

180/1

II
733/10

733/6


733/6

733/60

180/2

2749/2

2748/1



3863/14

4506/2

k. ú. TRĚŠT
p. č. 3866 - část
56 m²

4506/1

4506/3

70/78

3867/1

3863/13

3863/15

3870/80

3867/2

3870/79

3867/3

č. úda

sky 3870/68

3866

4217

3870/44

by

3870/43



3586/84

L. n. Tršič

3586/85

3586/86

3586/112

8904/1

3586/114

standardní orná půda

Lukáš Zahradník

3586/115

3586/116

2242

2240

2243

h. u. TŘEŠT

h. č. 3461/38 - část

2494 m²

2239/2Q

2239/1

2247

2248/2

2248/1

2250/1 P

2250/2 P

2252/1

2229/5

2238

2232

2229/11

2237

2236

2229/8

2229/7

2229/6

2235

2234

2233

2226

3461/10

2152

3461/35

2150/1

3461/37

2150/2

3461/36

2148/1

3461/38

2147

3461/39

2145

2143

2140

2141

2138

3461/2

ná půda

rejbar

Třešť

3461/49

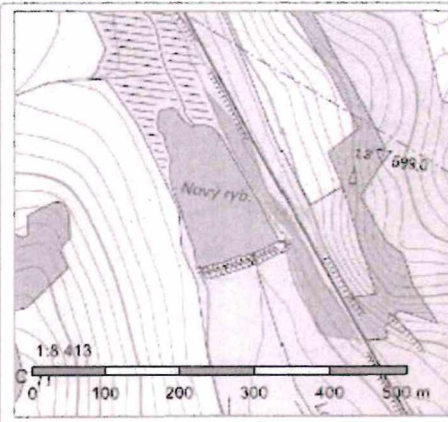
3461/46



Příloha č. 4

Informace o pozemku

Parcelní číslo:	331/5
Obec:	Třešť [588032]
Katastrální území:	Čenkov u Třešti [619469]
Číslo LV:	10002
Výměra [m ²]:	8161
Typ parcely:	Parcela katastru nemovitostí
Mapový list:	KMD
Určení výměry:	Graficky nebo v digitalizované mapě
Způsob využití:	jiná plocha
Druh pozemku:	ostatní plocha



Vlastníci, jiní oprávnění

Vlastnické právo	Podíl
Česká republika,	
Příslušnost hospodařit s majetkem státu	Podíl
Státní pozemkový úřad, Husinecká 1024/11a, Žižkov, 13000 Praha 3	

Způsob ochrany nemovitosti

Nejsou evidovány žádné způsoby ochrany.

Seznam BPEJ

Parcela nemá evidované BPEJ.

Omezení vlastnického práva

Nejsou evidována žádná omezení.

Jiné zápisy

Nejsou evidovány žádné jiné zápisy.

Řízení, v rámci kterých byl k nemovitosti zapsán cenový údaj

Nemovitost je v územním obvodu, kde státní správu katastru nemovitostí ČR vykonává [Katastrální úřad pro Vysočinu, Katastrální pracoviště Jihlava](#)

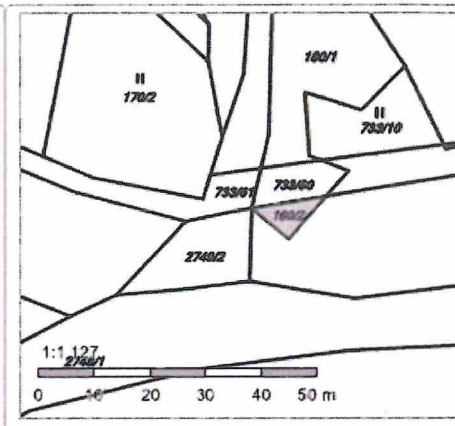
Zobrazené údaje mají informativní charakter. Platnost k 30.01.2019 08:00:00.

© 2004 - 2019 [Český úřad zeměměřický a katastrální](#), Pod sídlištěm 1800/9, Kobyličky, 18211 Praha 8
Podání určená katastrálním úřadům a pracovištím zasílejte přímo na [jejich e-mail adresu](#).

Verze aplikace: 5.5.3 build 0

Informace o pozemku

Parcelní číslo:	180/2
Obec:	Hodice [587141]
Katastrální území:	Hodice [640271]
Číslo LV:	10002
Výměra [m ²]:	35
Typ parcely:	Parcela katastru nemovitostí
Mapový list:	KMD
Určení výměry:	Graficky nebo v digitalizované mapě
Způsob využití:	jiná plocha
Druh pozemku:	ostatní plocha



Vlastníci, jiní oprávnění

Vlastnické právo	Podíl
Česká republika,	
Příslušnost hospodařit s majetkem státu	Podíl
Státní pozemkový úřad, Husinecká 1024/11a, Žižkov, 13000 Praha 3	

Způsob ochrany nemovitosti

Nejsou evidovány žádné způsoby ochrany.

Seznam BPEJ

Parcela nemá evidované BPEJ.

Omezení vlastnického práva

Nejsou evidována žádná omezení.

Jiné zápisy

Nejsou evidovány žádné jiné zápisy.

Řízení, v rámci kterých byl k nemovitosti zapsán cenový údaj

Nemovitost je v územním obvodu, kde státní správu katastru nemovitostí ČR vykonává [Katastrální úřad pro Vysočinu, Katastrální pracoviště Jihlava](#)

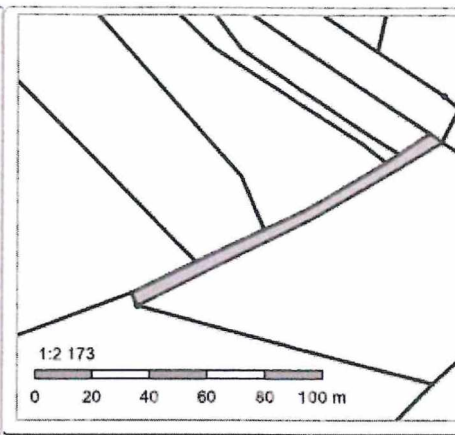
Zobrazené údaje mají informativní charakter. Platnost k 30.01.2019 08:00:00.

© 2004 - 2019 [Český úřad zeměměřický a katastrální](#), Pod sídlištěm 1800/9, Kobylisy, 18211 Praha 8
Podání určená katastrálním úřadům a pracovištím zasílejte přímo na jejich e-mail adresu.

Verze aplikace: 5.5.3 build 0

Informace o pozemku

Parcelní číslo:	3866
Obec:	Třešť [588032]
Katastrální území:	Třešť [770761]
Číslo LV:	10002
Výměra [m ²]:	484
Typ parcely:	Parcela katastru nemovitostí
Mapový list:	DKM
Určení výměry:	Graficky nebo v digitalizované mapě
Způsob využití:	ostatní komunikace
Druh pozemku:	ostatní plocha



Vlastníci, jiní oprávnění

Vlastnické právo	Podíl
Česká republika,	
Příslušnost hospodařit s majetkem státu	Podíl
Státní pozemkový úřad, Husinecká 1024/11a, Žižkov, 13000 Praha 3	

Způsob ochrany nemovitosti

Nejsou evidovány žádné způsoby ochrany.

Seznam BPEJ

Parcela nemá evidované BPEJ.

Omezení vlastnického práva

Nejsou evidována žádná omezení.

Jiné zápisy

Nejsou evidovány žádné jiné zápisy.

Řízení, v rámci kterých byl k nemovitosti zapsán cenový údaj

Nemovitost je v územním obvodu, kde státní správu katastru nemovitostí ČR vykonává [Katastrální úřad pro Vysočinu, Katastrální pracoviště Jihlava](#)

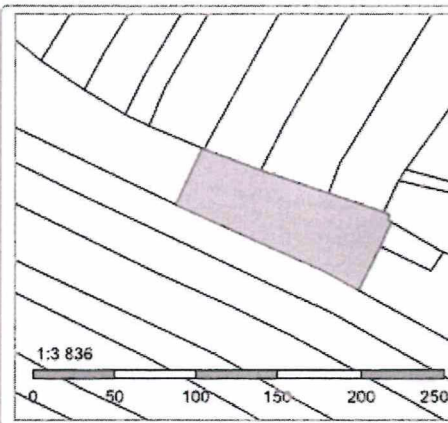
Zobrazené údaje mají informativní charakter. Platnost k 30.01.2019 08:00:00.

© 2004 - 2019 [Český úřad zeměměřický a katastrální](#), Pod sídlištěm 1800/9, Kobyličky, 18211 Praha 8
 Podání určená katastrálním úřadům a pracovištím zasílejte přímo na jejich e-mail adresu.

Verze aplikace: 5.5.3 build 0

Informace o pozemku

Parcelní číslo: [3586/112](#)
 Obec: [Třešť \[588032\]](#)
 Katastrální území: [Třešť \[770761\]](#)
 Číslo LV: [2298](#)
 Výměra [m²]: 5225
 Typ parcely: Parcela katastru nemovitostí
 Mapový list: DKM
 Určení výměry: Graficky nebo v digitalizované mapě
 Druh pozemku: orná půda



Vlastníci, jiní oprávnění

Duplicitní zápis vlastnictví	Podíl
Česká republika,	
Lysý Vladimír Ing., L. Janáčka 819/2, 58901 Třešť	
Příslušnost hospodařit s majetkem státu	Podíl
Státní pozemkový úřad, Husinecká 1024/11a, Žižkov, 13000 Praha 3	

Způsob ochrany nemovitosti

Název
zemědělský půdní fond

Seznam BPEJ

BPEJ	Výměra
72904	1838
72911	3387

Omezení vlastnického práva

Nejsou evidována žádná omezení.

Jiné zápisy

Typ
Změna číslování parcel

Řízení, v rámci kterých byl k nemovitosti zapsán cenový údaj

Nemovitost je v územním obvodu, kde státní správu katastru nemovitostí ČR vykonává [Katastrální úřad pro Vysočinu, Katastrální pracoviště Jihlava](#)

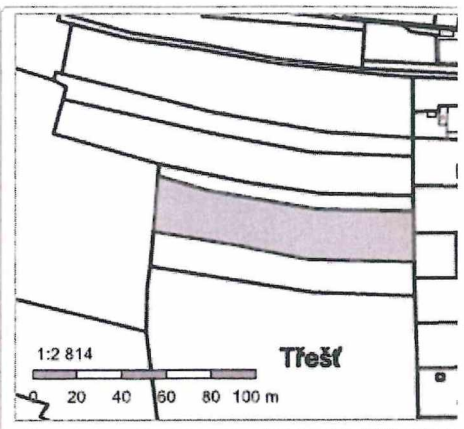
Zobrazené údaje mají informativní charakter. Platnost k 30.01.2019 08:00:00.

© 2004 - 2019 Český úřad zeměměřický a katastrální, Pod sídlištěm 1800/9, Kobylisy, 18211 Praha 8
 Podání určená katastrálními úřadům a pracovištím zasílejte přímo na jejich e-mail adresu.

Verze aplikace: 5.5.3 build 0

Informace o pozemku

Parcelní číslo:	3461/38
Obec:	Třešť [588032]
Katastrální území:	Třešť [770761]
Číslo LV:	10002
Výměra [m ²]:	2692
Typ parcely:	Parcela katastru nemovitostí
Mapový list:	DKM
Určení výměry:	Graficky nebo v digitalizované mapě
Druh pozemku:	orná půda



Vlastníci, jiní oprávnění

Vlastnické právo	Podíl
Česká republika,	
Příslušnost hospodařit s majetkem státu	Podíl
Státní pozemkový úřad, Husinecká 1024/11a, Žižkov, 13000 Praha 3	

Způsob ochrany nemovitosti

Název
zemědělský půdní fond

Seznam BPEJ

BPEJ	Výměra
73715	2692

Omezení vlastnického práva

Nejsou evidována žádná omezení.

Jiné zápisy

Typ
Změna číslování parcel

Řízení, v rámci kterých byl k nemovitosti zapsán cenový údaj

Nemovitost je v územním obvodu, kde státní správu katastru nemovitostí ČR vykonává [Katastrální úřad pro Vysočinu, Katastrální pracoviště Jihlava](#)

Zobrazené údaje mají informativní charakter. Platnost k 30.01.2019 08:00:00.