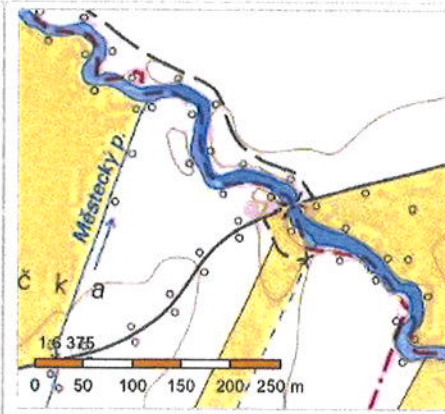


## Informace o pozemku

Parcelní číslo:	<a href="#">1369</a>
Obec:	<a href="#">Uhersko [575879]</a>
Katastrální území:	<a href="#">Uhersko [772976]</a>
Číslo LV:	<a href="#">127</a>
Výměra [m <sup>2</sup> ]:	4626
Typ parcely:	Parcela katastru nemovitostí
Mapový list:	DKM
Určení výměry:	Ze souřadnic v S-JTSK
Způsob využití:	koryto vodního toku přirozené nebo upravené
Druh pozemku:	vodní plocha



## Vlastníci, jiní oprávnění

Vlastnické právo	Podíl
Česká republika,	
Právo hospodařit s majetkem státu	Podíl
Povodí Labe, státní podnik, Víta Nejedlého 951/8, Slezské Předměstí, 50003 Hradec Králové	

## Způsob ochrany nemovitosti

Nejsou evidovány žádné způsoby ochrany.

## Seznam BPEJ

Parcela nemá evidované BPEJ.

## Omezení vlastnického práva

Nejsou evidována žádná omezení.

## Jiné zápisy

Nejsou evidovány žádné jiné zápisy.

Řízení, v rámci kterých byl k nemovitosti zapsán cenový údaj

Nemovitost je v územním obvodu, kde státní správu katastru nemovitostí ČR vykonává [Katastrální úřad pro Pardubický kraj, Katastrální pracoviště Pardubice](#)

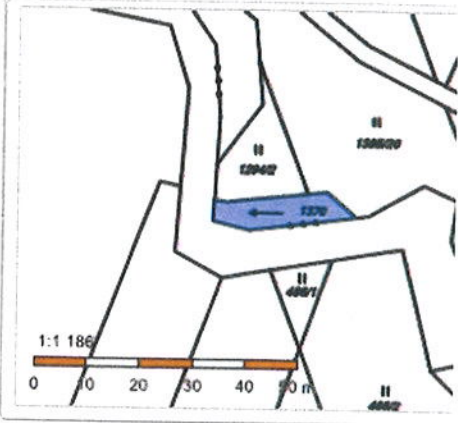
Zobrazené údaje mají informativní charakter. Platnost k 31.01.2019 08:00:00.

© 2004 - 2019 [Český úřad zeměměřický a katastrální](#), Pod sídlištěm 1800/9, Kobylisy, 18211 Praha 8  
Podání určená katastrálním úřadům a pracovištím zasílejte přímo na [jejich e-mail adresu](#).

Verze aplikace: 5.5.3 build 0

## Informace o pozemku

Parcelní číslo:	<a href="#">1370</a>
Obec:	<a href="#">Uhersko [575879]</a>
Katastrální území:	<a href="#">Uhersko [772976]</a>
Číslo LV:	<a href="#">127</a>
Výměra [m <sup>2</sup> ]:	131
Typ parcely:	Parcela katastru nemovitostí
Mapový list:	DKM
Určení výměry:	Ze souřadnic v S-JTSK
Způsob využití:	koryto vodního toku přirozené nebo upravené
Druh pozemku:	vodní plocha



## Vlastníci, jiní oprávnění

Vlastnické právo	Podíl
Česká republika,	
Právo hospodařit s majetkem státu	Podíl
Povodí Labe, státní podnik, Víta Nejedlého 951/8, Slezské Předměstí, 50003 Hradec Králové	

## Způsob ochrany nemovitosti

Nejsou evidovány žádné způsoby ochrany.

## Seznam BPEJ

Parcela nemá evidované BPEJ.

## Omezení vlastnického práva

Nejsou evidována žádná omezení.

## Jiné zápisy

Nejsou evidovány žádné jiné zápisy.

Řízení, v rámci kterých byl k nemovitosti zapsán cenový údaj

Nemovitost je v územním obvodu, kde státní správu katastru nemovitostí ČR vykonává [Katastrální úřad pro Pardubický kraj, Katastrální pracoviště Pardubice](#)

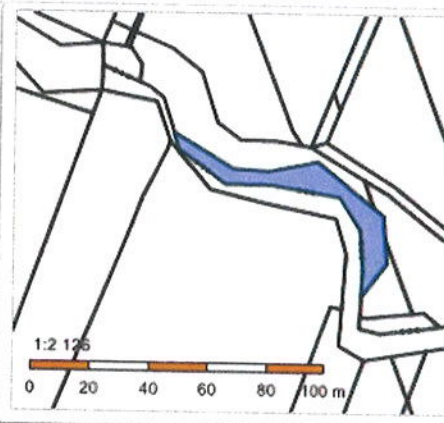
Zobrazené údaje mají informativní charakter. Platnost k 31.01.2019 08:00:00.

© 2004 - 2019 [Český úřad zeměměřický a katastrální](#), Pod sídlištěm 1800/9, Kobyličky, 18211 Praha 8  
Podání určená katastrálním úřadům a pracovištím zasílejte přímo na [jejich e-mail adresu](#).

Verze aplikace: 5.5.3 build 0

## Informace o pozemku

Parcelní číslo:	<a href="#">1371</a>
Obec:	<a href="#">Uhersko [575879]</a>
Katastrální území:	<a href="#">Uhersko [772976]</a>
Číslo LV:	<a href="#">127</a>
Výměra [m <sup>2</sup> ]:	623
Typ parcely:	Parcela katastru nemovitostí
Mapový list:	DKM
Určení výměry:	Ze souřadnic v S-JTSK
Způsob využití:	koryto vodního toku přirozené nebo upravené
Druh pozemku:	vodní plocha



## Vlastníci, jiní oprávnění

Vlastnické právo	Podíl
Česká republika,	
Právo hospodařit s majetkem státu	Podíl
Povodí Labe, státní podnik, Víta Nejedlého 951/8, Slezské Předměstí, 50003 Hradec Králové	

## Způsob ochrany nemovitosti

Nejsou evidovány žádné způsoby ochrany.

## Seznam BPEJ

Parcela nemá evidované BPEJ.

## Omezení vlastnického práva

Nejsou evidována žádná omezení.

## Jiné zápisy

Nejsou evidovány žádné jiné zápisy.

Řízení, v rámci kterých byl k nemovitosti zapsán cenový údaj

Nemovitost je v územním obvodu, kde státní správu katastru nemovitostí ČR vykonává [Katastrální úřad pro Pardubický kraj, Katastrální pracoviště Pardubice](#)

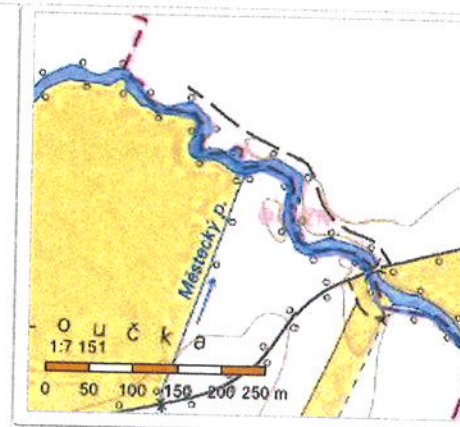
Zobrazené údaje mají informativní charakter. Platnost k 31.01.2019 08:00:00.

© 2004 - 2019 [Český úřad zeměměřický a katastrální](#), [Pod sídlištěm 1800/9, Kobyličky, 18211 Praha 8](#)  
Podání určená katastrálními úřady a pracovišti zasílejte přímo na [jejich e-mail adresu](#).

Verze aplikace: 5.5.3 build 0

## Informace o pozemku

Parcelní číslo:	<a href="#">472</a>
Obec:	<a href="#">Moravany [575399]</a>
Katastrální území:	<a href="#">Turov nad Loučnou [771732]</a>
Číslo LV:	<a href="#">63</a>
Výměra [m <sup>2</sup> ]:	3309
Typ parcely:	Parcela katastru nemovitostí
Mapový list:	KMD
Určení výměry:	Graficky nebo v digitalizované mapě
Způsob využití:	koryto vodního toku přirozené nebo upravené
Druh pozemku:	vodní plocha



## Vlastníci, jiní oprávnění

Vlastnické právo	Podíl
Česká republika,	
Právo hospodařit s majetkem státu	Podíl
Povodí Labe, státní podnik, Víta Nejedlého 951/8, Slezské Předměstí, 50003 Hradec Králové	

## Způsob ochrany nemovitosti

Nejsou evidovány žádné způsoby ochrany.

## Seznam BPEJ

Parcela nemá evidované BPEJ.

## Omezení vlastnického práva

Nejsou evidována žádná omezení.

## Jiné zápisy

Nejsou evidovány žádné jiné zápisy.

Řízení, v rámci kterých byl k nemovitosti zapsán cenový údaj

Nemovitost je v územním obvodu, kde státní správu katastru nemovitostí ČR vykonává [Katastrální úřad pro Pardubický kraj, Katastrální pracoviště Pardubice](#)

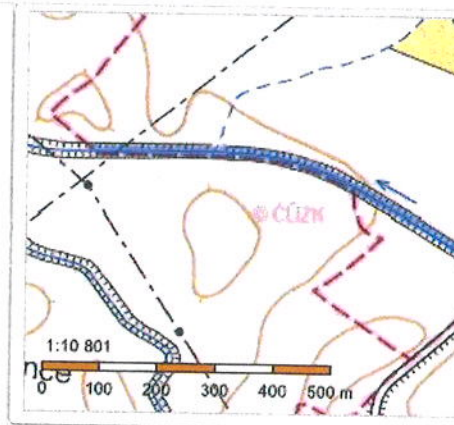
Zobrazené údaje mají informativní charakter. Platnost k 31.01.2019 08:00:00.

© 2004 - 2019 [Český úřad zeměměřický a katastrální](#), Pod sídlištěm 1800/9, Kobylisy, 18211 Praha 8  
Podání určená katastrálním úřadům a pracovištím zasílejte přímo na [jejich e-mail adresu](#).

Verze aplikace: 5.5.3 build 0

## Informace o pozemku

Parcelní číslo:	<a href="#">1135</a>
Obec:	<a href="#">Časy [572799]</a>
Katastrální území:	<a href="#">Časy [653004]</a>
Číslo LV:	<a href="#">20032</a>
Výměra [m <sup>2</sup> ]:	9896
Typ parcely:	Parcela katastru nemovitostí
Mapový list:	DKM
Určení výměry:	Ze souřadnic v S-JTSK
Způsob využití:	koryto vodního toku umělé
Druh pozemku:	vodní plocha



## Vlastníci, jiní oprávnění

Vlastnické právo	Podíl
Česká republika,	
Právo hospodařit s majetkem státu	Podíl
Povodí Labe, státní podnik, Víta Nejedlého 951/8, Slezské Předměstí, 50003 Hradec Králové	

## Způsob ochrany nemovitosti

Nejsou evidovány žádné způsoby ochrany.

## Seznam BPEJ

Parcela nemá evidované BPEJ.

## Omezení vlastnického práva

Typ
Věcné břemeno ve prospěch nemovitosti neevidované v katastru

## Jiné zápisy

Nejsou evidovány žádné jiné zápisy.

Řízení, v rámci kterých byl k nemovitosti zapsán cenový údaj

Nemovitost je v územním obvodu, kde státní správu katastru nemovitostí ČR vykonává [Katastrální úřad pro Pardubický kraj, Katastrální pracoviště Pardubice](#)

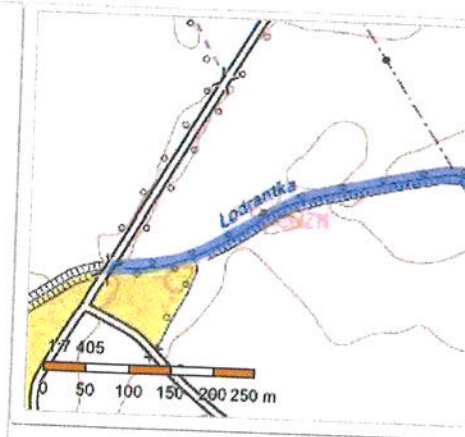
Zobrazené údaje mají informativní charakter. Platnost k 31.01.2019 08:00:00.

© 2004 - 2019 [Český úřad zeměměřický a katastrální](#), Pod sídlištěm 1800/9, Kobylisy, 18211 Praha 8  
Podání určená katastrálním úřadům a pracovištím zasílejte přímo na [jejich e-mail adresu](#).

Verze aplikace: 5.5.3 build 0

## Informace o pozemku

Parcelní číslo:	<a href="#">2261/20</a>
Obec:	<a href="#">Dašice [574899]</a>
Katastrální území:	<a href="#">Dašice [624799]</a>
Číslo LV:	<a href="#">160</a>
Výměra [m <sup>2</sup> ]:	6807
Typ parcely:	Parcela katastru nemovitostí
Mapový list:	DKM
Určení výměry:	Graficky nebo v digitalizované mapě
Způsob využití:	koryto vodního toku přirozené nebo upravené
Druh pozemku:	vodní plocha



## Vlastníci, jiní oprávnění

Vlastnické právo	
Česká republika,	Podíl
Právo hospodařit s majetkem státu	
Povodí Labe, státní podnik, Víta Nejedlého 951/8, Slezské Předměstí, 50003 Hradec Králové	Podíl

## Způsob ochrany nemovitosti

Nejsou evidovány žádné způsoby ochrany.

## Seznam BPEJ

Parcela nemá evidované BPEJ.

## Omezení vlastnického práva

Typ
Věcné břemeno ve prospěch nemovitosti neevidované v katastru

## Jiné zápisy

Nejsou evidovány žádné jiné zápisy.

Řízení, v rámci kterých byl k nemovitosti zapsán cenový údaj

Nemovitost je v územním obvodu, kde státní správu katastru nemovitostí ČR vykonává [Katastrální úřad pro Pardubický kraj, Katastrální pracoviště Pardubice](#)

Zobrazené údaje mají informativní charakter. Platnost k 31.01.2019 08:00:00.


© 2004 - 2019 [Český úřad zeměměřický a katastrální](#), Pod sídlištěm 1800/9, Kobylisy, 18211 Praha 8  
Podání určená katastrálním úřadům a pracovištím zasílejte přímo na [jejich e-mail adresu](#).

Verze aplikace: 5.5.3 build 0

SOUŘADNICOVÝ SYSTÉM: S-JTSK

**SO 202** MOST NA R35 PŘES ZADNÍ LODRANTKU V km 17,144

Objednatel:







ŘEDITELSTVÍ SILNIC A DÁLNIC ČR

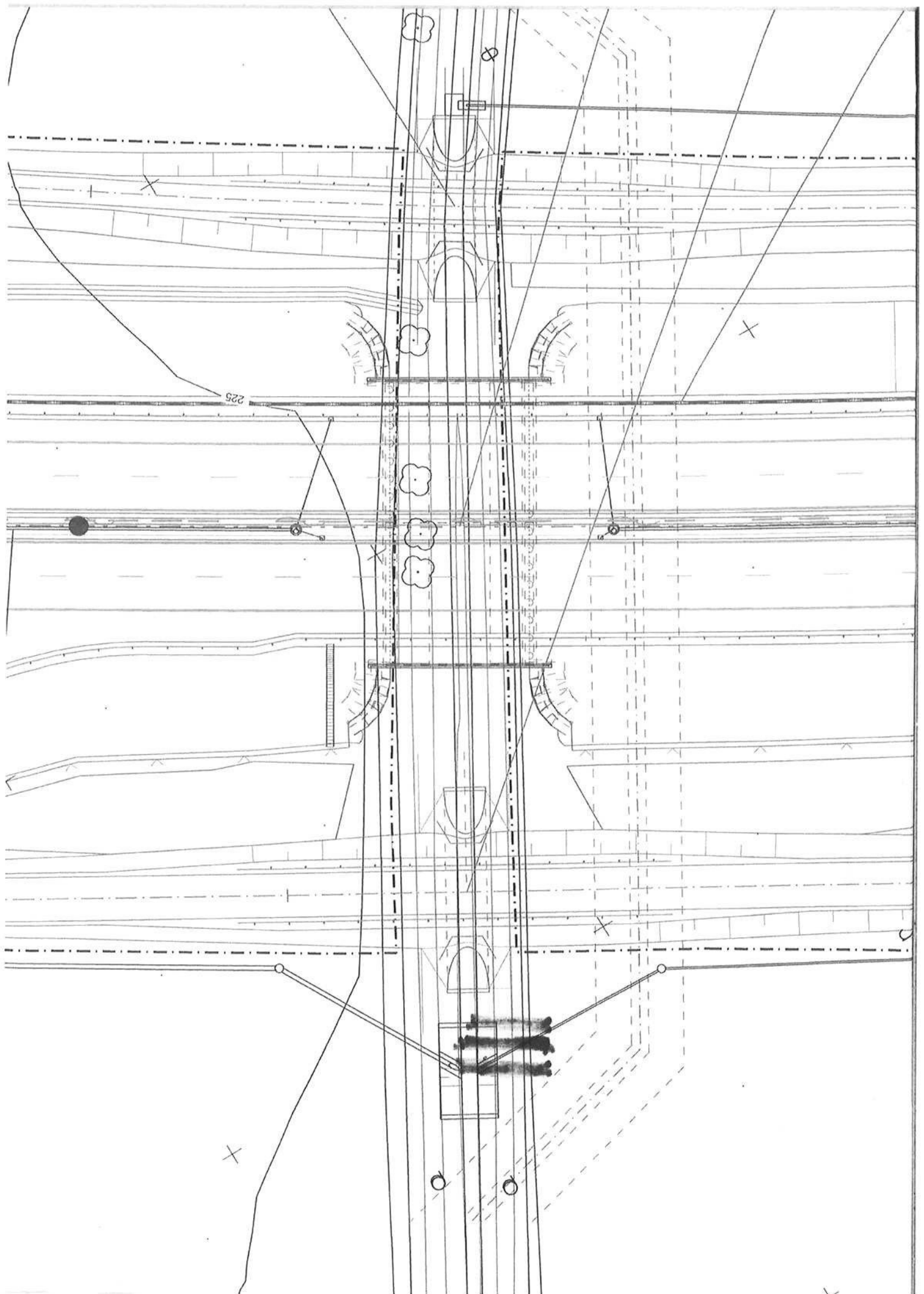
**Ředitelství silnic a dálnic ČR**  
Na Pankráci 546/56, 140 00 Praha 4  
**ŘSD ČR SPRÁVA Pardubice**  
Hlaváčova 902, 530 02 Pardubice

Zhotovitel PDPS:

**SDRUŽENÍ "VASA"**

 valbek	<b>Valbek, spol. s r.o.</b> Vaňurova 505/17 460 02 Liberec 3
 SATRA	<b>Satra, spol. s r.o.</b> Sokolská 32 120 00 Praha 2

 valbek	Vypracoval		Zak. číslo	12-LI33-034
	Zodp. projektant		Datum	04/2017
	Tech. kontrola		Stupeň	PDPS
	Akce	<b>D35 ČASY - OSTROV</b>	Počet formátů	6 x A4
			Měřítko	1:500
Č. přílohy			Paré	
Zhotovitel: Valbek, spol. s r.o. Vaňurova 505/17 460 02 Liberec 3	Příloha	<b>SITUACE</b>	<b>2</b>	





SOUŘADNICOVÝ SYSTÉM: S-JTSK

**SO 205** MOST NA R35 PŘES LODRANTKU v km 18,996

Objednatel:



ŘEDITELSTVÍ SILNIC A DÁLNIC ČR

**Ředitelství silnic a dálnic ČR**

Na Pankráci 546/56, 140 00 Praha 4

**ŘSD ČR SPRÁVA Pardubice**

Hlaváčova 902, 530 02 Pardubice

Zhotovitel PDPS:

**SDRUŽENÍ "VASA"**



**Valbek, spol. s r.o.**

Vaňurova 505/17


460 02 Liberec 3



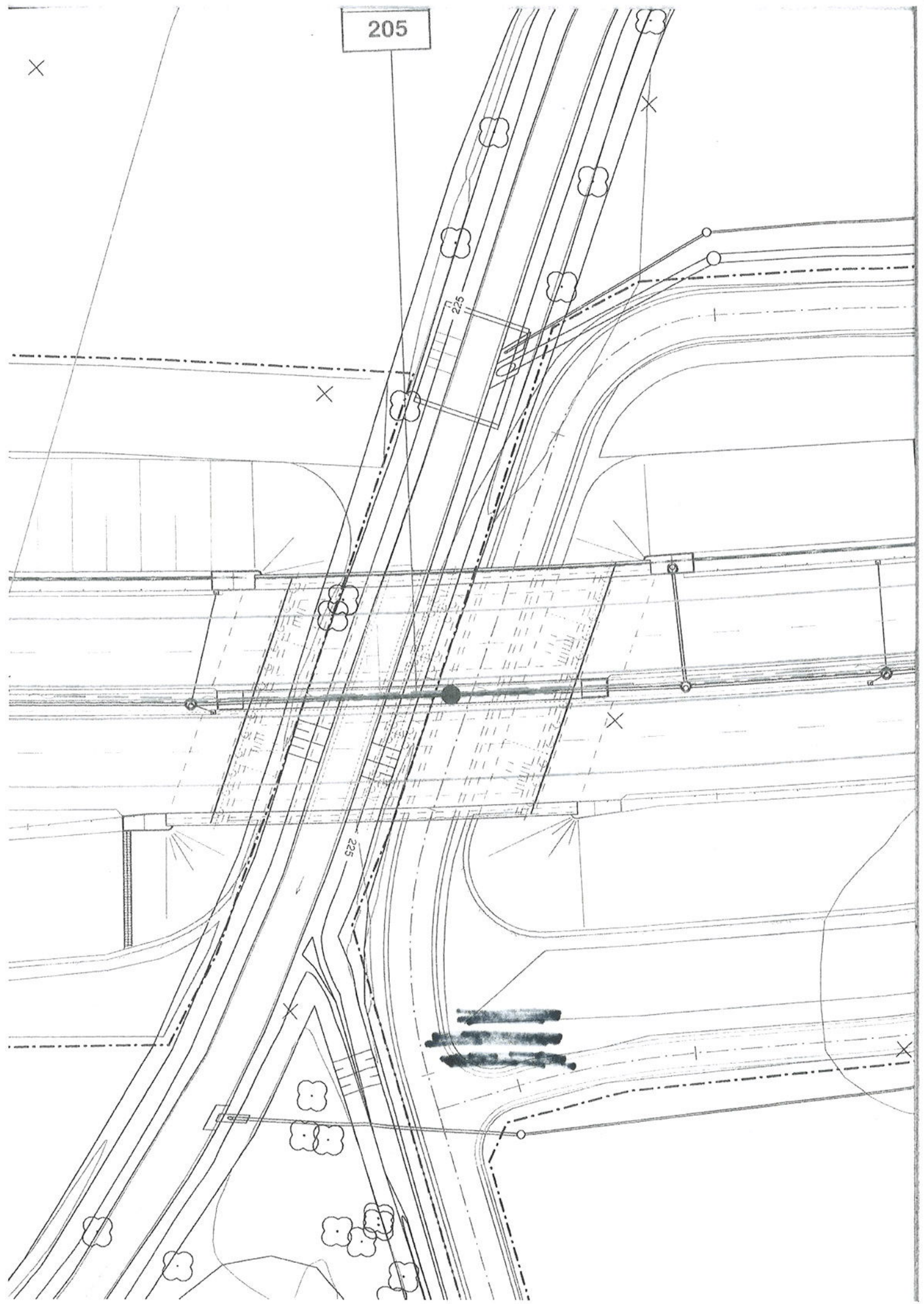
**Satra, spol. s r.o.**

Sokolská 32

120 00 Praha 2

 <b>valbek</b>	Vypracoval	[REDACTED]	Zak. číslo	12-LI33-034
	Zodp. projektant	[REDACTED]	Datum	04/2017
	Tech. kontrola	[REDACTED]	Stupeň	PDPS
	Akce	<b>D35 ČASY - OSTROV</b>	Počet formátů	6 x A4
			Měřítko	1:500
	Č. přílohy		Paré	
Zhotovitel: Valbek, spol. s r.o. Vaňurova 505/17 460 02 Liberec 3	Příloha	<b>SITUACE</b>	<b>2</b>	

205



Výškový systém: Bpv  
Souřadnicový systém: S-JTSK

**SO 213.2 MOST NA R35 PŘES ÚDOLÍ LOUČNÉ V KM 28,112-28,562 -  
OCHRANA BŘEHU POD MOSTEM**

Objednatel:



ŘEDITELSTVÍ SILNIC A DÁLNIC ČR

**Ředitelství silnic a dálnic ČR**

Na Pankráci 56, 145 05 Praha 4

**ŘSD ČR SPRÁVA Pardubice**

Hlaváčova 902, 530 02 Pardubice

Zhotovitel PDPS:

**SDRUŽENÍ "VASA"**



**Valbek, spol. s r.o.**

Vaňurova 505/17  
460 02 Liberec 3



**Satra, spol. s r.o.**

Sokolská 32  
120 00 Praha 2

	Vypracoval		Zak. číslo	12-LI33-034	
	Zodp. projektant		Datum	04/2017	
	Tech. kontrola		Stupeň	PDPS	
	Akce	<b>D35 ČASY - OSTROV</b>		Počet formátů	8 x A4
				Měřítko	1:200,50
Zhotovitel: Valbek, spol. s r.o. Vaňurova 505/17 460 02 Liberec 3	Příloha	<b>OCHRANA BŘEHU POD MOSTEM</b>	Č. přílohy	Paré	
			<b>2</b>		

40 km 28.223 500

50 km 28.269 500

1 067 730 +  
631 500

1 067 730 +  
005 1E9

ZÁHOZOVÁ PATKA  
Z LOHOVÉHO KAMENE NAD 300 KG

ROVNANINA  
Z LOHOVÉHO KAMENE NAD 200 KG  
S PROŠTĚKOVÁNÍM

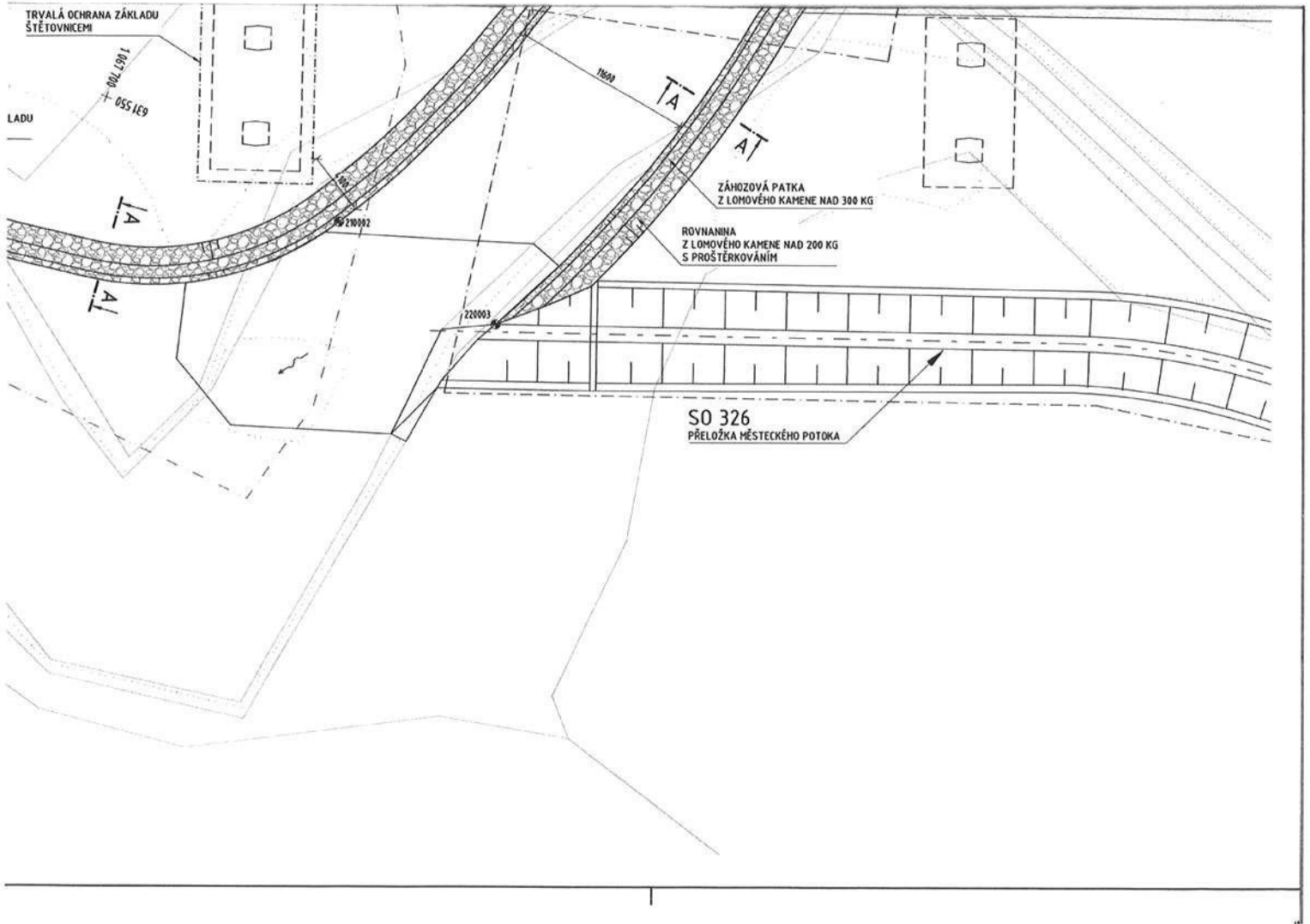
KAMENNÁ ROVNANINA -  
NAPOJENÍ NA STÁVAJÍCÍ  
KORYTO

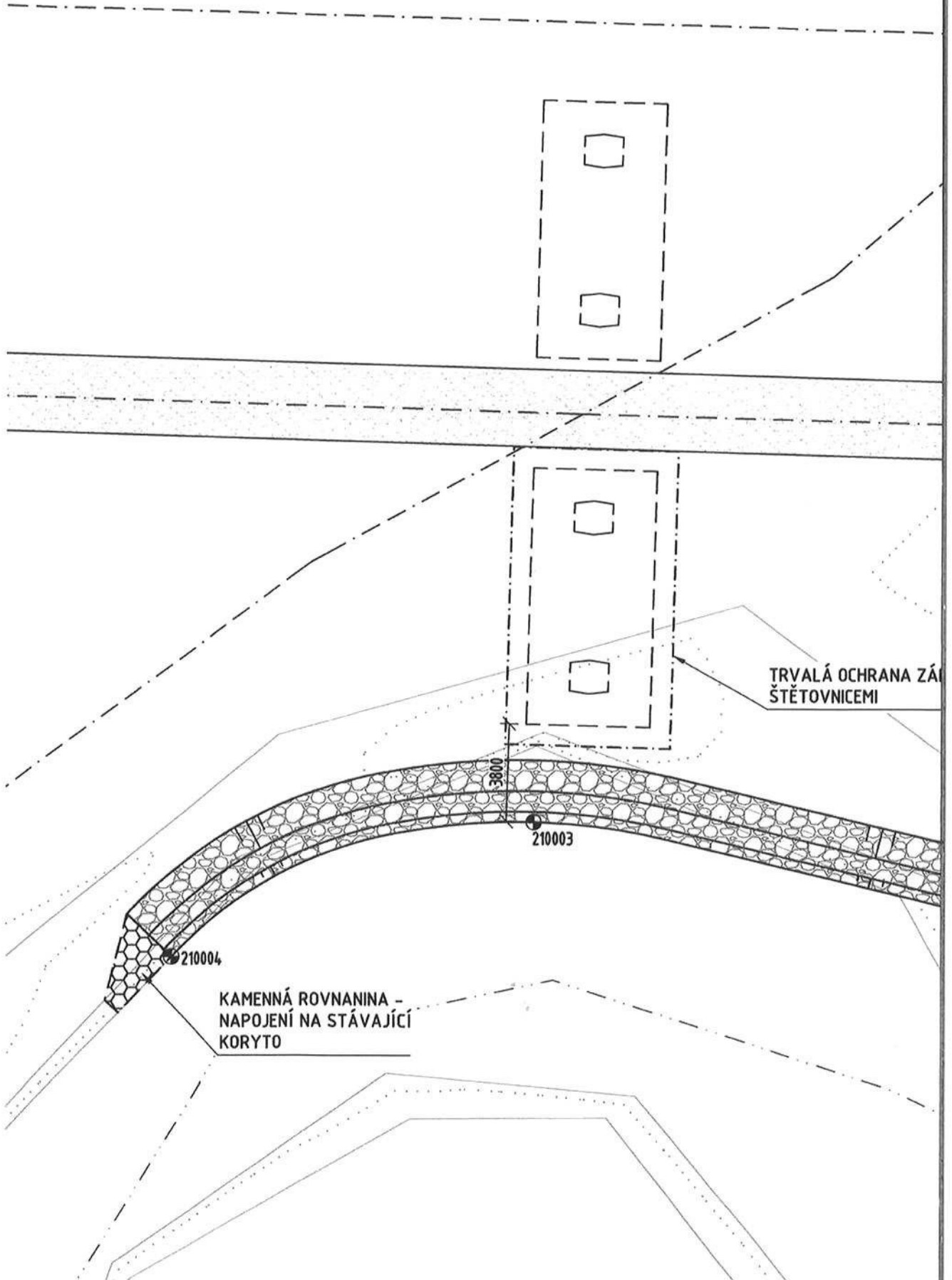
TRVALÁ OCHRANA ZÁKLADU  
ŠTĚTOVNICEH

PŘÍSTUPOVÁ CESTA

PŘÍSTUPOVÁ CESTA







TRVALÁ OCHRANA ZÁ  
ŠTĚTOVNICEMI

KAMENNÁ ROVNANINA -  
NAPOJENÍ NA STÁVAJÍCÍ  
KORYTO

3800

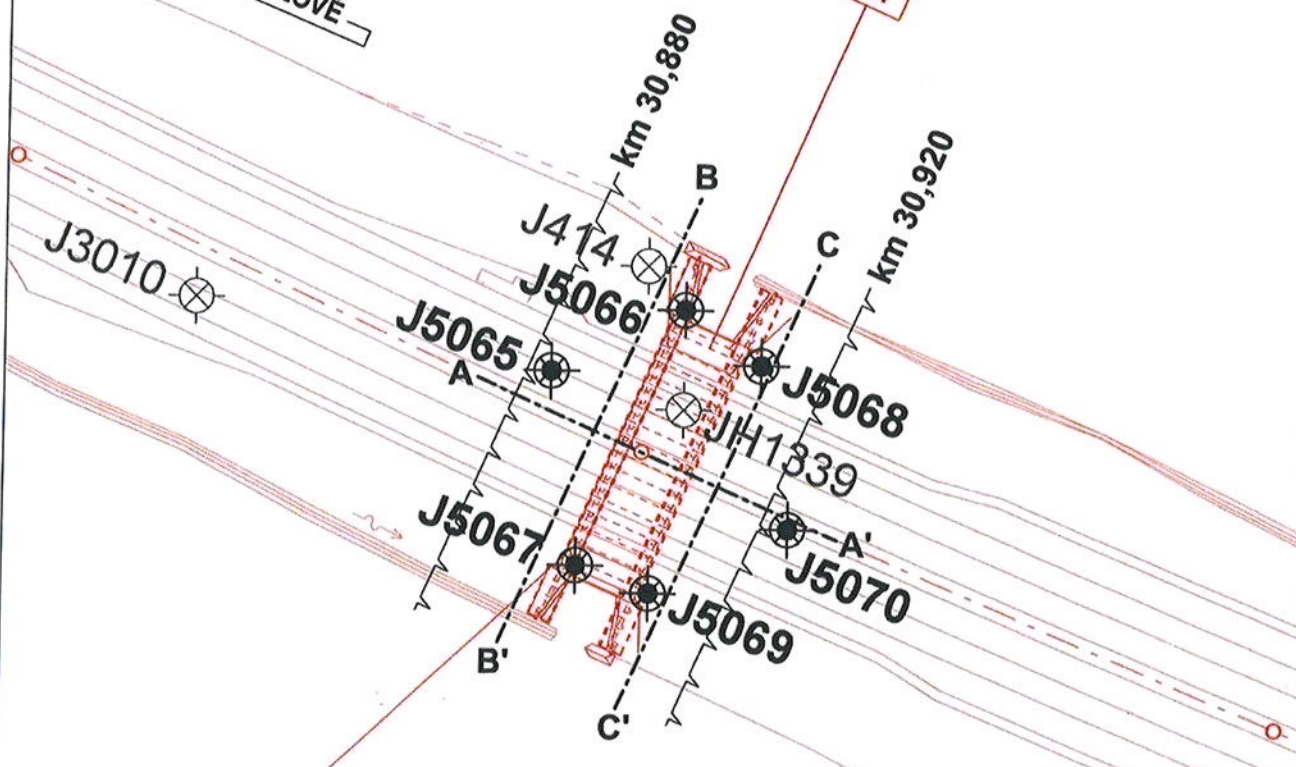
210003

210004



← HRADEC KRÁLOVÉ

30,902  
MOST NA KČS PŘES PŘELŮZKU  
OSTROVSKÉHO POTOKA  
217



→ VYSOKÉ MÝTO

**VYSVĚTLIVKY:**

-  sondy doplňkového GTP (SUDOP 2016)  
J - jádrové vrty
-  sondy předchozích GTP (2008, 2011)  
J - jádrové vrty
-  JH - hydrogeologické vrty
-  A--A' geotechnické profily
-  km 1,0 / V pozice výpočtů sedání

**SOUŘADICOVÝ SYSTÉM S-JTSK**



Vypracoval:

BC KATEŘINA ROŽIČKOVÁ

Kontroloval:

MAGDALENA HRUŠKA

Název přílohy:

Měřítko:

1 : 1 000

Datum:

31.03.2016

**PODROBNÁ SITUACE**

Číslo částí a přílohy:

B

16.1

Souřadnicový systém: JTSK  
Výškový systém: B.p.v.

**SO 326 PŘELOŽKA MĚSTECKÉHO POTOKA V KM 28,275**

Objednatel:



ŘEDITELSTVÍ SILNIC A DÁLNIC ČR

**Ředitelství silnic a dálnic ČR**

Na Pankráci 56, 145 05 Praha 4

**ŘSD ČR SPRÁVA Pardubice**

Hlaváčova 902, 530 02 Pardubice

Zhotovitel ZDS:

**SDRUŽENÍ "VASA"**



**Valbek, spol. s r.o.**

Vaňurova 505/17  
460 02 Liberec 3



**Satra, spol. s r.o.**

Sokolská 32  
120 00 Praha 2

	Vypracoval	B. S. HONZEK		Zak. číslo	12-LI33-034	
	Zodp. projektant	B. S. HONZEK		Datum	12/2016	
	Tech. kontrola	M. D. LANDA		Stupeň	ZDS	
	Akce	<b>RYCHLOSTNÍ SILNICE R35 ČASY-OSTROV</b>			Počet formátů	6xA4
					Měřítko	1:500
Zhotovitel: Valbek, spol. s r.o. Vaňurova 505/17 460 02 Liberec 3	Příloha	SITUACE			2	

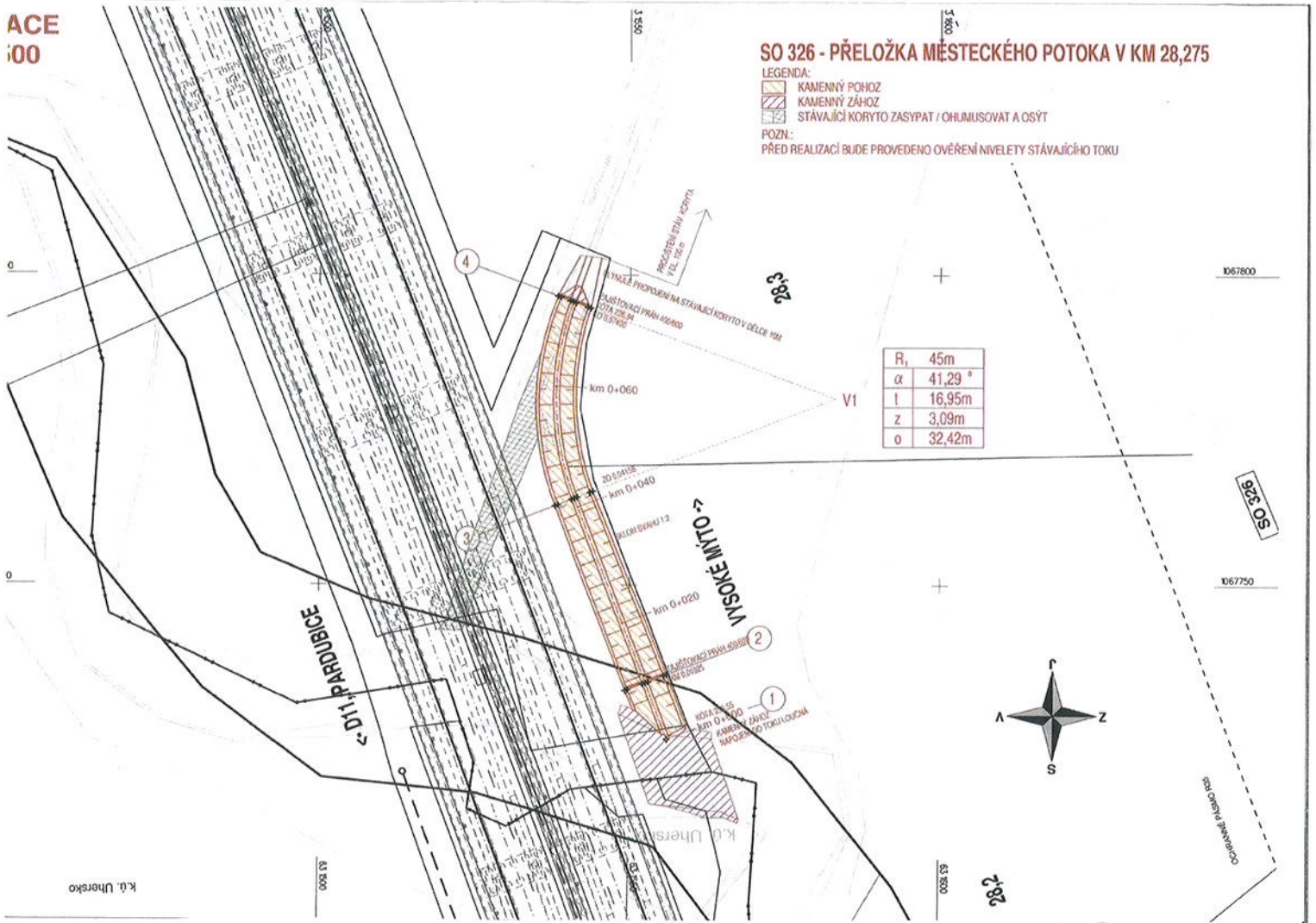


ACE  
100

### SO 326 - PŘELOŽKA MĚSTECKÉHO POTOKA V KM 28,275

- LEGENDA:  
KAMENNÝ POHOZ  
KAMENNÝ ZÁHOZ  
STÁVAJÍCÍ KORYTO ZASYPAT / OHUMUSOVAT A OSÝT

POZN:  
PŘED REALIZACÍ BUDE PROVEDENO OVĚŘENÍ NIVELETY STÁVAJÍCÍHO TOKU



R <sub>r</sub>	45m
α	41,29°
l	16,95m
z	3,09m
o	32,42m



K.Ú. Uheršsko

1:500

1:500

1:500

106780

106750

SO 326

SO 326

Souřadnicový systém: JTSK  
Výškový systém: B.p.v.

**SO 344 PŘELOŽKA OSTROVSKÉHO POTOKA V KM 30,902**

Objednatel:



ŘEDITELSTVÍ SILNIC A DÁLNIC ČR

**Ředitelství silnic a dálnic ČR**

Na Pankráci 56, 145 05 Praha 4

**ŘSD ČR SPRÁVA Pardubice**

Hlaváčova 902, 530 02 Pardubice

Zhotovitel ZDS:

**SDRUŽENÍ "VASA"**



**Valbek, spol. s r.o.**

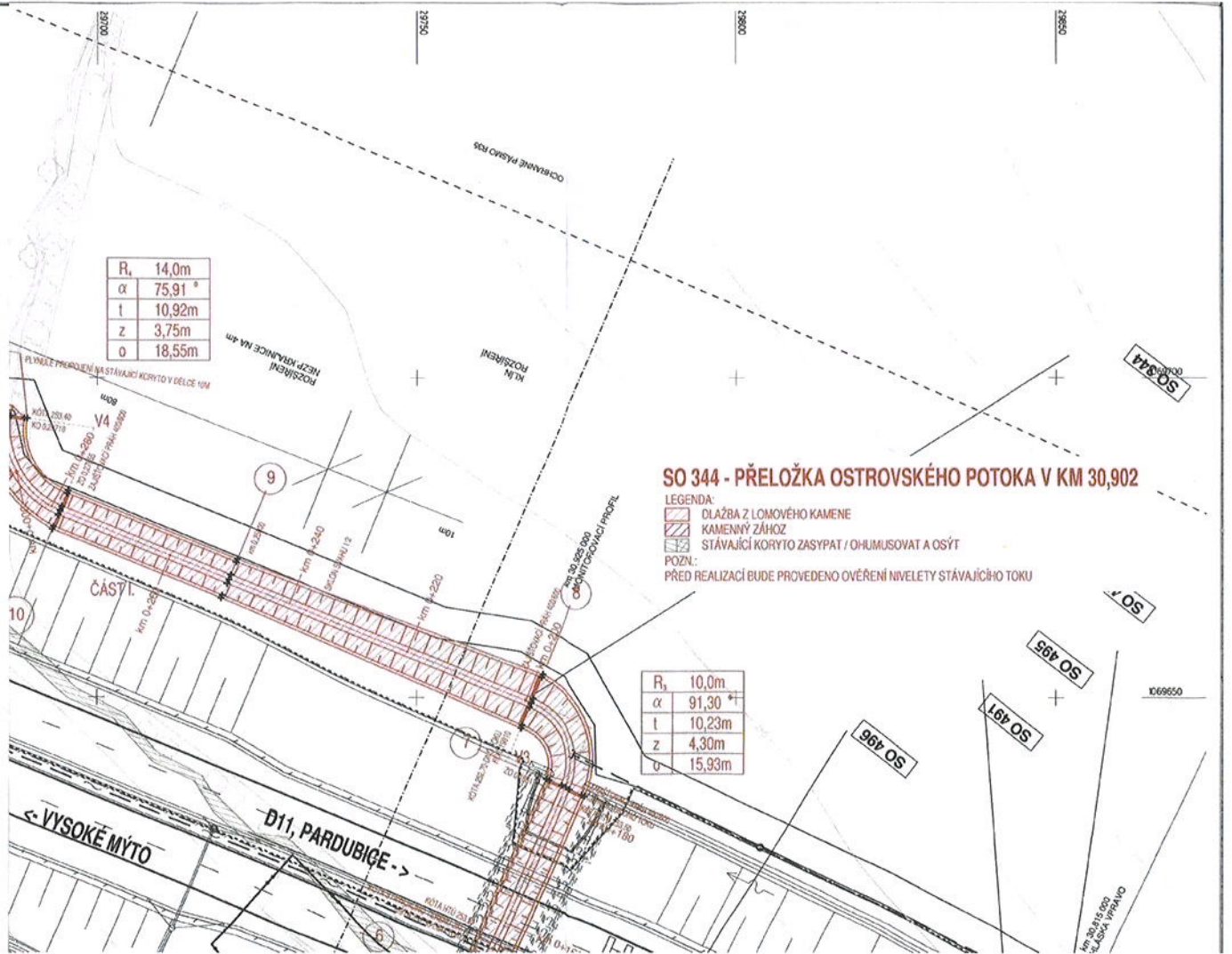
Vaňurova 505/17  
460 02 Liberec 3

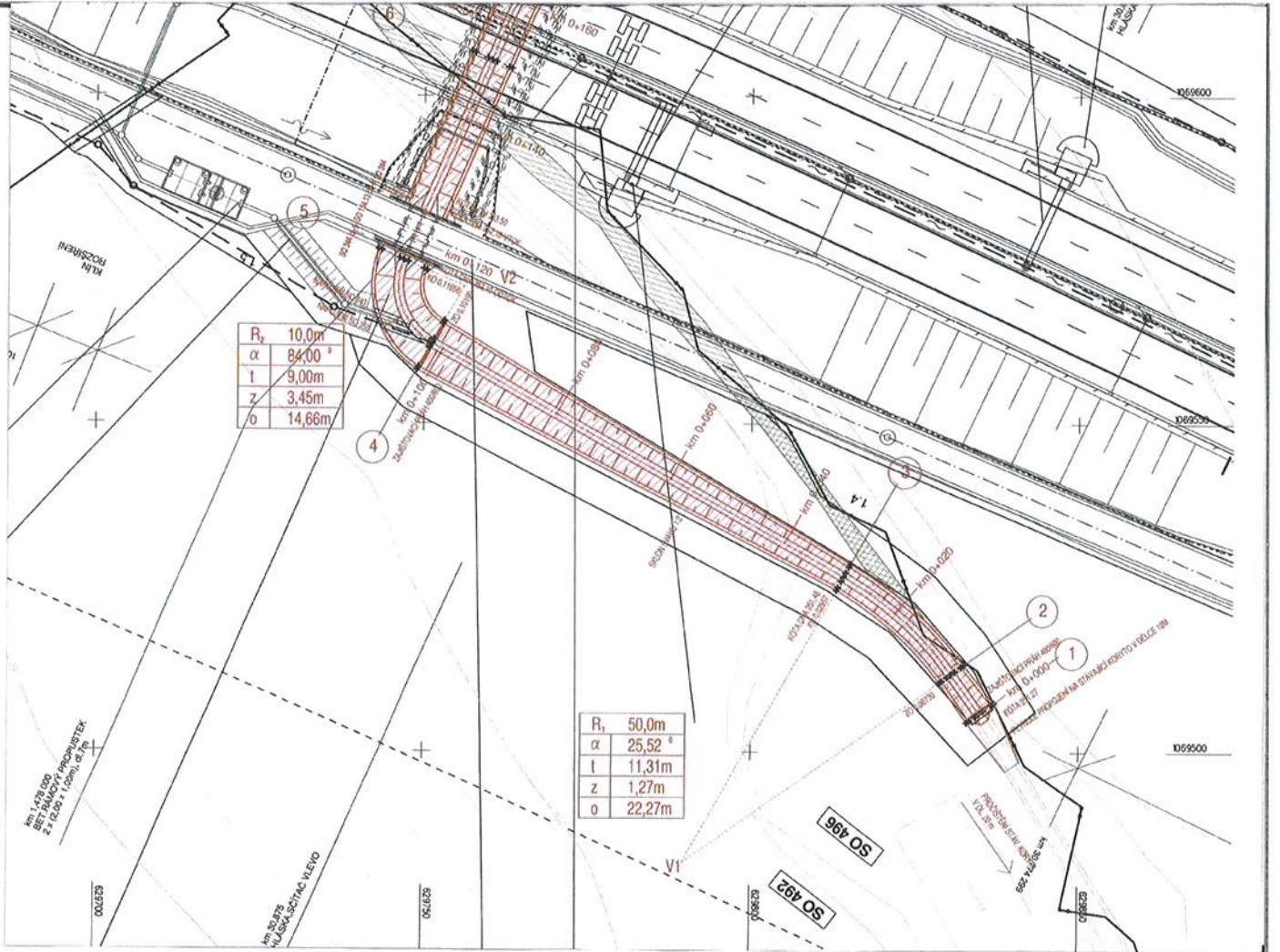


**Satra, spol. s r.o.**

Sokolská 32  
120 00 Praha 2

	Vypracoval	BOŠA HOŘEKÝ		Zak. číslo	12-LI33-034	
	Zodp. projektant	BOŠA HOŘEKÝ		Datum	12/2016	
	Tech. kontrola	BOŠA HOŘEKÝ		Stupeň	ZDS	
	Akce	<b>RYCHLOSTNÍ SILNICE R35 ČASY-OSTROV</b>			Počet formátů	10xA4
					Měřítko	1:500
Č. přílohy					Paré	
Zhotovitel: Valbek, spol. s r.o. Vaňurova 505/17 460 02 Liberec 3	Příloha	SITUACE		2		





# SITUACE M 1:500

