



ÚSTAV ARCHEOLOGICKÉ PAMÁTKOVÉ PÉČE BRNO

veřejná výzkumná instituce
Kaloudova 1321/30, 614 00 Brno; www.uapp.cz
IČO 48511005; DIČ CZ48511005

GEOTRONICS Praha, s.r.o.
Pikovická 206/11
147 00 Praha 4

Č.j. ÚAPP - 17 /2019

Věc: Objednávka

Odvoláváme se na předchozí telefonické jednání a Vámi zaslano nabídku dne 14. 1. 2019 ve věci dodání mobilní stanice Trimble R2 GNSS s kontrolní jednotkou SLATE a objednáme tímto její dodání za dohodnutou cenu [REDACTED] bez DPH dle parametrů nabídky ze dne 3. 1. 2019. Nabídka je součástí objednávky.

Současně prosíme o potvrzení této objednávky s tím, že podléhá zveřejnění v registru smluv v souladu se zákonem č. 340/2015 Sb. Zveřejnění bude provedeno z naší strany.


S pozdravem

[REDACTED]
Mgr. Andrea Matejková
ředitelka


V Brně, dne 23. 1. 2019

ÚSTAV ARCHEOLOGICKÉ
PAMÁTKOVÉ PÉČE BRNO
veřejná výzkumná instituce
614 00 Brno, Kaloudova 1321/30
2

Objednávku potvrzujeme





GEOTRONICS Praha, s.r.o.
Pikovická 11, 147 00 Praha 4
IČ: 48027014 DIČ: CZ48027014

[REDACTED]
Praha, 23. 1. 2019



Nabídka pro: **ÚAPP Brno, v.v.i.**

Předmět nabídky: **Trimble R2 GNSS s kontrolní jednotkou SLATE**

Obj.č.	Ks	Popis	Cena za kus	Cena celkem
R2-001-00	1	 <p>GNSS mobilní stanice Trimble R2 GNSS (GPS L1, L2, Glonass L1,L2, Galileo, Beidou) s vestavěnou anténou (surb mm fázové centrum), Bluetooth technologií komunikace, pro RTK i statiku - 220 kanálů. Sestava obsahuje:</p> <ul style="list-style-type: none"> • GNSS přijímač Trimble R2 GNSS, v uvedené konfiguraci • Režim měření RTK i statika • U RTK permanentní kontrola inicializace • 2ks vnitřní Li-Ion baterie 2.5 Ah s nabíječkou • manuál a dokumentace v češtině • transportní brašna nebo batoh 		
SLT	1	 <p>Odolná kontrolní jednotka Trimble Slate s operačním systémem Windows Mobile 6.5 včetně Office mobile</p> <ul style="list-style-type: none"> • Kapacitní barevný dotykový displej s úhlopříčkou 11cm • Vnitřní paměť 16GB SSD + slot na SD kartu • 512MB RAM, procesor 1GHz, • Vestavěný fotoaparát 8 MPx • Vestavěný A-GPS přijímač • Vestavěný 3.75G modem • Bluetooth/WiFi • USB host/klient, RS232 • Hmotnost 0,4 kg! včetně baterie • Vysoká odolnost proti vodě a nárazu (displej Gorilla glass) <p>Polní software Trimble ACCESS v češtině</p> <ul style="list-style-type: none"> • Certifikovaný globální transformační klíč vč. geoidu • Volitelné výstupní protokoly • Základní modul obsahuje kompletní geodetické úlohy včetně: kódové kresby, referenční přímky, oblouky, výpočty a rozdělení plochy, lokální transformace, podpora aktivní DXF mapy, kubatury, DMT, atd Databázové propojení fotografií s měřenými body. <p>Sestava obsahuje:</p> <ul style="list-style-type: none"> • Kontrolní jednotka Slate ve výše uvedené konfiguraci • Baterie, nabíječka, stylus • Držák na výtyčku• USB kabel, přídatnou baterii 		
5129-51	1	Teleskopická výtyčka 2.5 m (uhliková vlákna)		
	1	<p>Připojení do certifikované sítě referenčních stanic Trimble VRS NOW (GPS+GLONASS+GAL+Beidou)</p> <ul style="list-style-type: none"> • Tarif – CZECH 100 (100hodin) s platností 24 měsíců • Síť je permanentně monitorována VÚGTK a certifikována pro katastr. Vysoká spolehlivost a přesnost. 		
Cena celkem za sestavu bez DPH:				
Individuální sleva:				
Cena celkem po slevě:				

Všechny ceny uvedeny bez DPH. Změny cen, které nastanou v průběhu zpracování nabídky, budou upraveny.

Datum zpracování: 3. 1. 2019
 Platnost nabídky do: 3. 3. 2019