

**VÝKAZ DOSAVADNÍHO A NOVÉHO STAVU ÚDAJŮ KATASTRU NEMOVITOSTÍ**

Dosavadní stav			Nový stav												
Označení pozemku parc. číslem	Výměra parcely		Druh pozemku Způsob využití	Označení pozemku parc. číslem	Výměra parcely		Druh pozemku Způsob využití	Typ stav by Způsob využití	Způsob urc. výměr	Porovnání se stavem evidence právních vztahů					
	ha	m2			Díl přechází z pozemku označeného v katastru nemovitostí	dřívější poz. evidenci				Číslo listu vlastnictví	Výměra dílu		Označení dílu		
				ha	m2						ha	m2			
1074/8										1074/8		10002			
1074/11										1074/11		10002			
1074/12										1074/12		100			
1074/14										1074/14		10001			
1074/18										1074/18		100			
1074/23										1074/23		99			
1074/33										1074/33		100			
1074/34										1074/34		100			
1074/35										1074/35		100			
1074/37										1074/37		104			
1074/41										1074/41		99			
1074/42										1074/42		100			
1074/43										1074/43		104			
1074/44										1074/44		100			
1074/45										1074/45		99			
1074/51										1074/51		10002			
1074/52										1074/52		82			
1074/53										1074/53		82			
1074/54										1074/54		99			
1074/55										1074/55		99			
1074/57										1074/57		104			
1074/59										1074/59		104			
1074/60										1074/60		99			
1074/66										1074/66		10002			

Oprávněný: dle listiny

Druh věcného břemene: dle listiny

\*) - ML Jesenice 5-3/11, Jesenice 6-3/22, Jesenice 6-3/24, Jesenice 6-3/42

<b>GEOMETRICKÝ PLÁN pro vymezení rozsahu věcného břemene k části pozemku</b>	Geometrický plán ověřil úředně oprávněný zeměměřický inženýr:	Stejnopis ověřil úředně oprávněný zeměměřický inženýr:
	Jméno, příjmení: <i>Ing. Ivana Mročková</i>	Jméno, příjmení:
	Číslo položky seznamu úředně oprávněných zeměměřických inženýrů: <i>2698/2014</i>	Číslo položky seznamu úředně oprávněných zeměměřických inženýrů:
	Dne: <i>6.6.2018</i> Číslo: <i>107/2018</i>	Dne:                      Číslo:
	Náležitostní a přesností odpovídá právním předpisům	Tento stejnopis odpovídá geometrickému plánu v elektronické podobě uloženému v dokumentaci katastrálního úřadu.
Vyhotovil: <i>GB-geodezie, s.p.o. Tuřanka 152/192b 62700, Brno-Slatina</i>	Katastrální úřad souhlasí s očíslováním parcel.	Ověření stejnopisu geometrického plánu v listinné podobě.
Číslo plánu: <b>121-20009/2018</b>		
Okres: <i>Louny</i>		
Obec: <i>Lubenec</i>		
Kat. území: <i>Přibenice</i>		
Mapový list: <i>DKM, *)</i>		
Dosavadním vlastníkům pozemků byla poskytnuta možnost seznámit se v terénu s průběhem navrhovaných nových hranic, které byly označeny předešlým způsobem:		

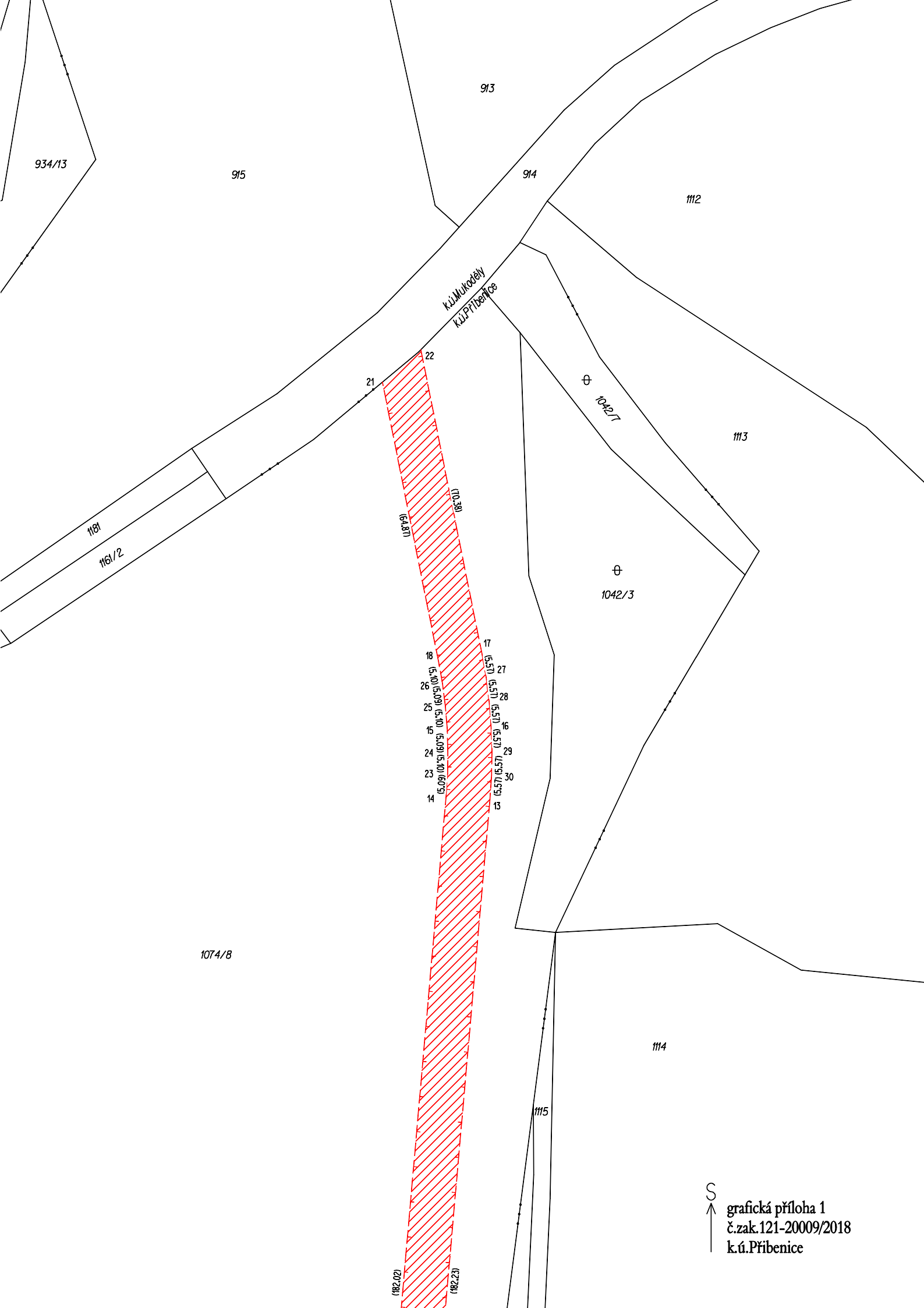
## Seznam souřadnic (S-JTSK)

Číslo bodu	Souřadnice pro zápis do KN			Číslo bodu	Souřadnice pro zápis do KN				
	Y	X	Kód kvality		Y	X	Kód kvality		
				Poznámka				Poznámka	
<u>k.ú.Malměřice</u>				49	815064.40	1026816.40	8		
150-237	815123.04	1027485.86	3	50	815061.22	1026780.13	8		
150-238	815112.87	1027484.54	3	51	815048.88	1026639.21	8		
150-239	815111.11	1027464.48	3	52	815048.43	1026634.14	8		
150-240	815106.49	1027411.83	8	53	815036.57	1026498.82	8		
<u>k.ú.Přibenice</u>				54	815026.64	1026500.05	8		
1	815099.36	1027215.38	3	dř.kolík *)	55	815039.68	1026648.83	8	
2	815089.41	1027216.41	3	dř.kolík *)	56	815039.24	1026643.81	8	
3	815075.79	1027060.97	3	dř.kolík *)	57	815056.31	1026838.70	8	
4	815085.67	1027059.10	3	dř.kolík *)	58	815054.76	1026821.00	8	
5	815069.78	1026877.77	3	dř.kolík *)	59	815053.16	1026802.70	8	
6	815059.88	1026879.44	3	dř.kolík *)	60	815049.20	1026757.49	8	
7	815043.98	1026697.91	3	dř.kolík *)	61	815052.18	1026791.57	8	
8	815053.89	1026696.44	3	dř.kolík *)	62	815051.52	1026784.00	8	
9	815038.00	1026515.11	3	dř.kolík *)	63	815071.52	1027012.22	8	
10	815028.07	1026516.38	3	dř.kolík *)	64	815070.42	1026999.73	8	
11	815012.17	1026334.85	3	dř.kolík *)	65	815072.84	1027027.37	8	
12	815022.11	1026333.78	3	dř.kolík *)	66	815067.92	1026971.14	8	
13	814996.26	1026153.32	3	dř.kolík *)	68	815064.39	1026930.87	8	
14	815006.22	1026152.45	3	dř.kolík *)	69	815062.65	1026911.07	8	
15	815005.97	1026137.18	3	dř.kolík *)	70	815084.13	1027156.19	8	
16	814995.99	1026136.62	3	dř.kolík *)	71	815080.31	1027112.54	8	
17	814998.10	1026120.06	3	dř.kolík *)	72	815077.88	1027084.82	8	
18	815007.91	1026122.03	3	dř.kolík *)	73	815092.52	1027252.06	8	
21	815020.69	1026058.43	3		81	815109.76	1027333.51	3	dř.kolík *)
22	815011.96	1026051.06	3		82	815099.63	1027333.55	3	dř.kolík *)
23	815005.89	1026147.37	3		117-2649	815066.20	1026951.29	8	
24	815005.81	1026142.27	3						
25	815006.37	1026132.10	3						
26	815007.02	1026127.05	3						
27	814997.13	1026125.54	3						
28	814996.43	1026131.07	3						
29	814995.81	1026142.19	3						
30	814995.90	1026147.76	3						
31	815104.75	1027391.93	8						
32	815112.38	1027478.94	8						
33	815114.78	1027391.09	8						
34	815122.57	1027480.48	8						
35	815102.38	1027249.73	8						
36	815094.69	1027162.05	8						
37	815093.93	1027153.41	8						
38	815089.82	1027106.43	8						
39	815087.50	1027079.99	8						
40	815082.49	1027022.77	8						
41	815079.74	1026991.39	8						
42	815078.65	1026978.95	8						
43	815079.34	1026986.85	8						
44	815074.27	1026929.04	8						
45	815072.38	1026907.39	8						
46	815066.13	1026836.09	8						
47	815065.26	1026826.23	8						
48	815059.08	1026755.68	8						

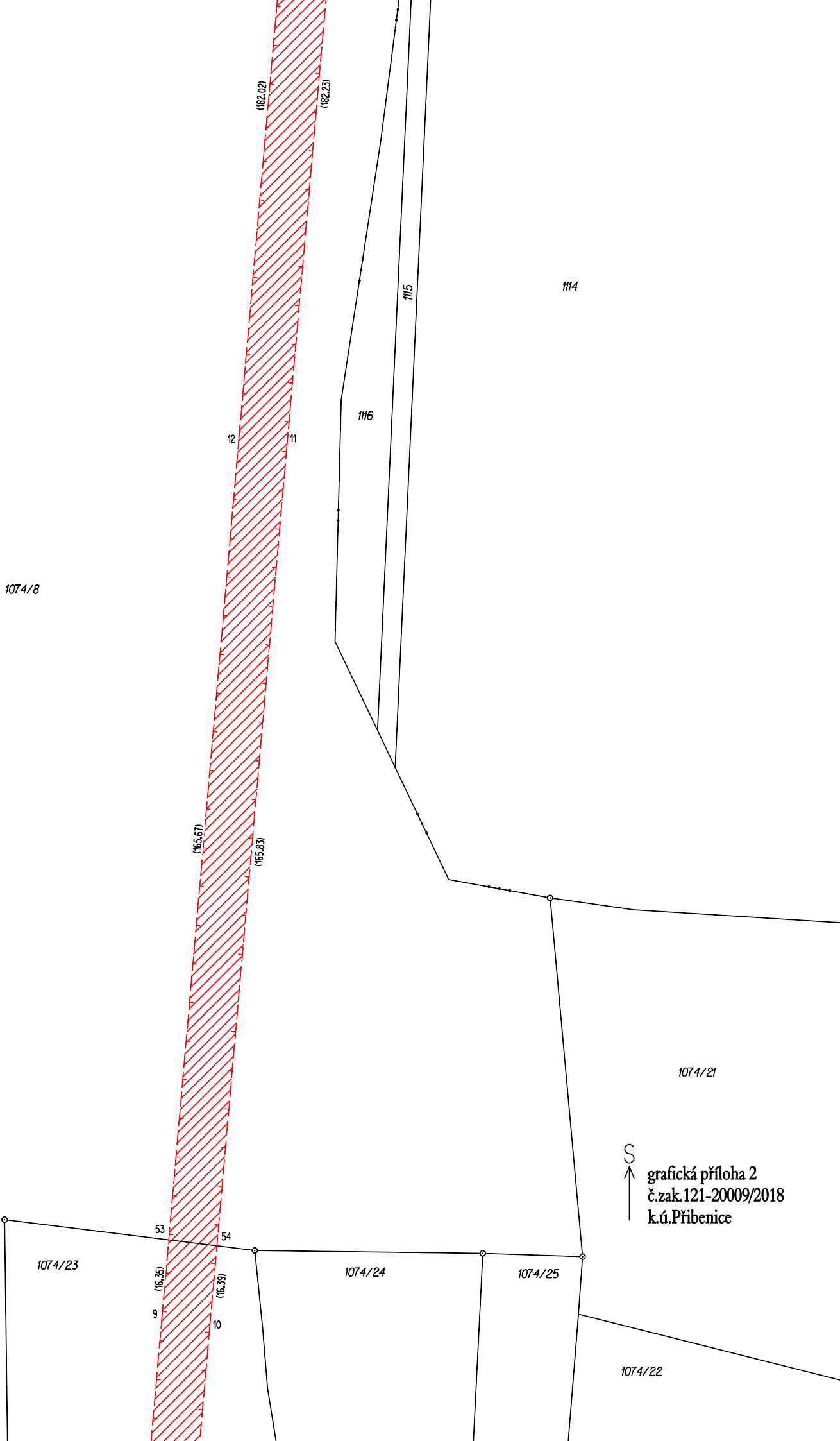
\*)-dle § 91 odst.2) vyhl.č.357/2013 Sb.

k.ú. Přibenice  
č. zak. 121-20009/2018





S  
↑  
grafická příloha 1  
č.zak.121-20009/2018  
k.ú.Příbenice



1074/8

(182.02)

(182.23)

1114

1115

1116

12

11

(165.67)

(165.83)

1074/21

S  
↑  
grafická příloha 2  
č.zak.121-20009/2018  
k.ú.Příbenice

1074/23

53

54

(16.35)

(16.39)

1074/24

9

10

1074/25

1074/22



11  
965/2

968/3

1162/2

1074/8

1074/23

1074/16

1074/18

1074/24

1074/25

1074/17

1074/64

1074/28

1074/29

1074/36

1074/34

1074/31

1074/30

1074/65

1074/35

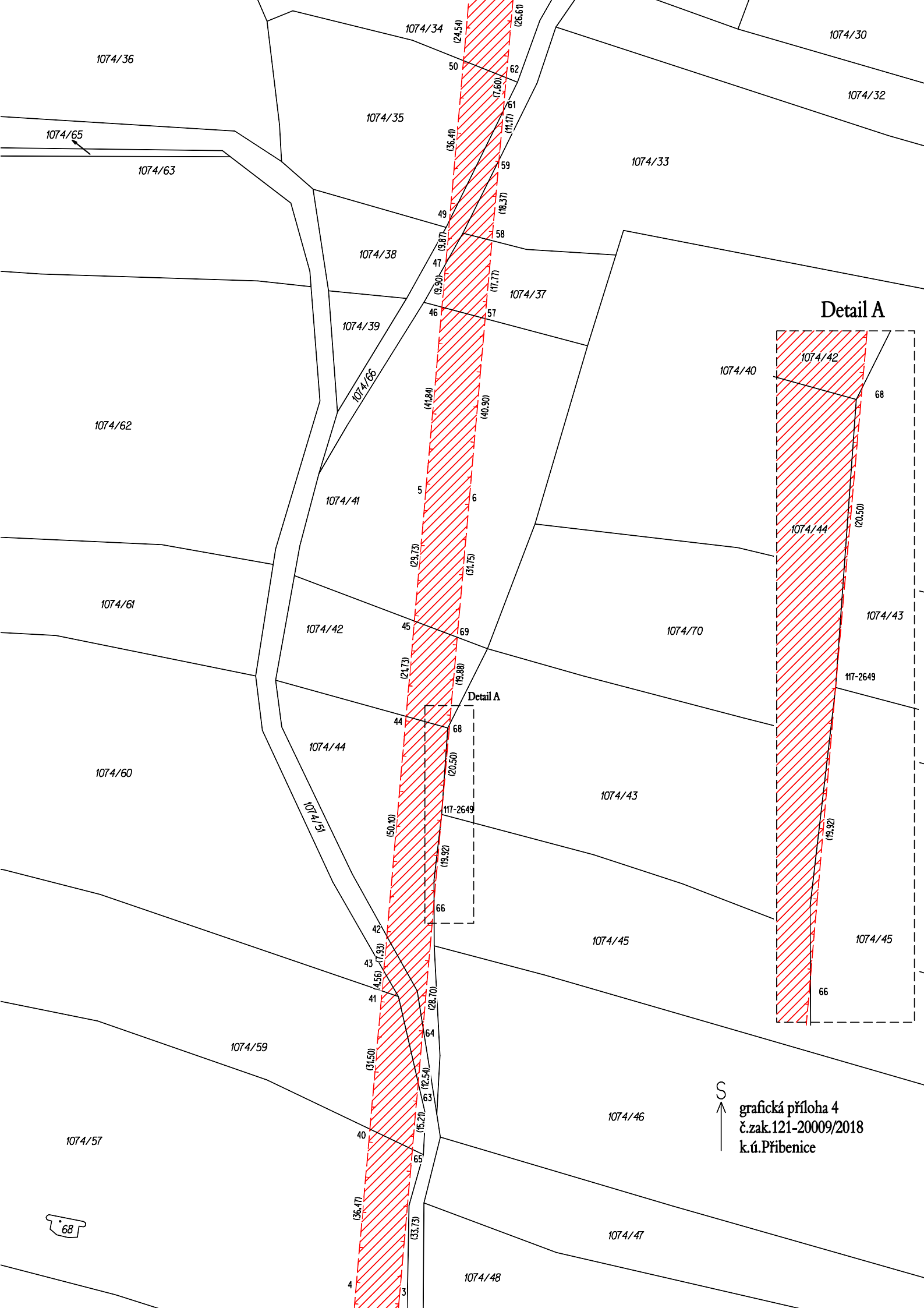
grafická příloha 3  
č.zak.121-2009/2018  
k.ú.Příbenice

1074/32

1074/63

1074/33



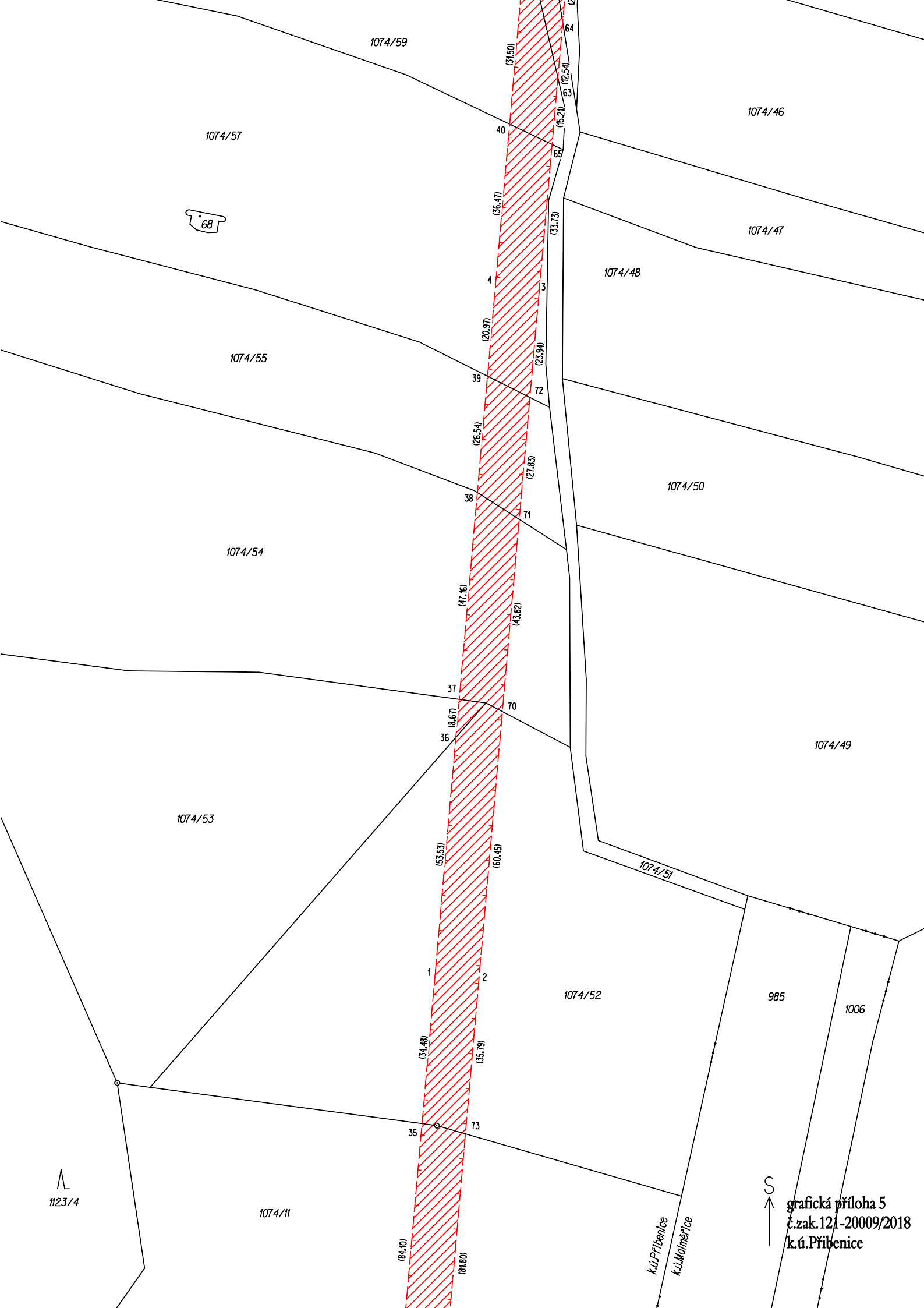


Detail A

Detail A

S  
↑  
grafická příloha 4  
č.zak.121-20009/2018  
k.ú.Přibenice

68



1074/59

1074/57

68

1074/55

1074/54

1074/53

1123/4

1074/11

1074/46

1074/47

1074/48

1074/50

1074/49

1074/51

1074/52

985

1006

S

grafická příloha 5  
č.zak.121-20009/2018  
k.ú.Příbenice

(84,10)

(81,80)

(34,48)

(35,79)

(53,53)

(60,45)

(8,67)

(70)

(47,16)

(43,82)

(26,54)

(27,83)

(20,97)

(23,94)

(36,47)

(33,73)

(15,21)

(12,54)

(51,50)

(64)

(63)

(65)

1

2

35

73

37

70

38

71

39

72

4

3

40

65

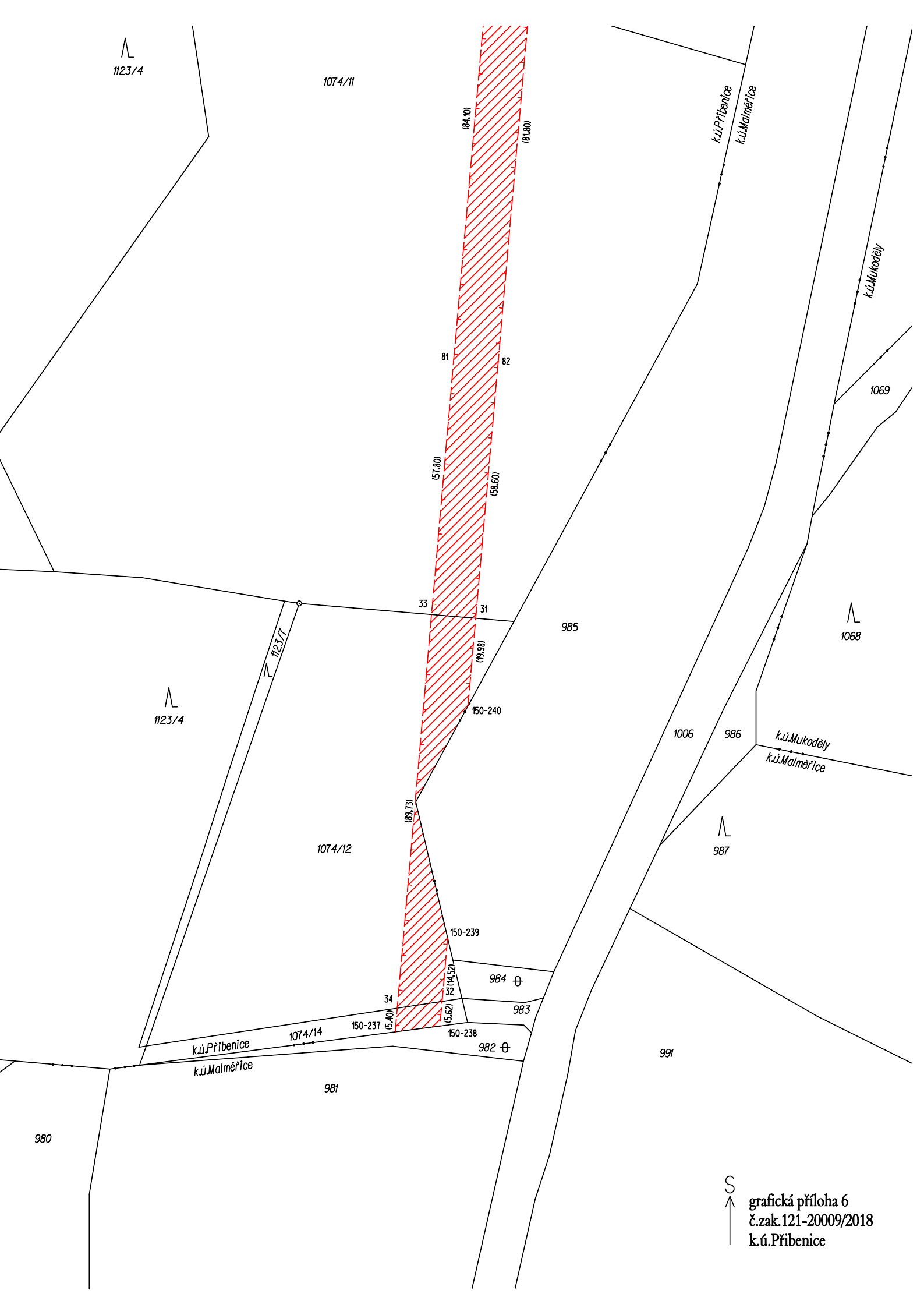
63

64

k.ú.Příbenice

k.ú.Malmeřice





1123/4

1074/11

(84,10)

(81,80)

81

82

(57,80)

(56,60)

33

31

985

1123/4

1123/7

(19,98)

150-240

1068

1006

986

k.ú. Mukoděly

k.ú. Malměřice

987

1074/12

(89,73)

150-239

984

983

34

(5,40)

150-237

150-238

982

991

k.ú. Příbenice

1074/14

k.ú. Malměřice

981

980



grafická příloha 6  
č.zak.121-20009/2018  
k.ú. Příbenice