



NMNMSML20190009

SMLOUVA o zřízení věcného břemene č.: NM-014330049539/002

Město Nové Město na Moravě

sídlo: Bratislavovo náměstí 103, 592 31 Nové Město na Moravě
IČO: 00294900
DIČ: CZ00294900
Zastoupena: Michal Šmarda, starosta města
vlastnický podíl: 1/1

(dále jen „Povinná“)

na straně jedné

a

E.ON Distribuce, a.s.

se sídlem: F.A. Gerstnera 2151/6, České Budějovice 7, 370 01 České Budějovice
IČO: 280 85 400
DIČ: CZ 280 85 400
zapsána: v OR vedeném Krajským soudem v Českých Budějovicích, spisová značka B 1772
zastoupená: **Monika Březová**, Manažer věcných břemen, na základě Pověření ze dne 10.01.2017
bankovní spojení: Komerční banka a.s., pobočka České Budějovice
číslo účtu: 27-9426120297/0100

(dále jen „Oprávněná“)

na straně druhé

(Povinná a Oprávněná společně rovněž jako „Smluvní strany“)

uzavřely níže uvedeného dne, měsíce a roku tuto:

Smlouvu o zřízení věcného břemene č.: NM-014330049539/002 (dále jen „Smlouva“)

k provedení (v souladu s) ustanovení § 25 odst. 4 zákona č. 458/2000 Sb., energetický zákon, v platném znění,
a § 1257 a násl. zákona č. 89/2012 Sb., občanský zákoník

ČLÁNEK I. - Úvodní ujednání

- 1.1. Oprávněná je provozovatelem distribuční soustavy (dále jen „PDS“) na území vymezeném licencí. Distribuční soustava je provozována ve veřejném zájmu. PDS má povinnost zajišťovat spolehlivé provozování, obnovu a rozvoj distribuční soustavy na území vymezeném licencí, přičemž zřízení tohoto věcného břemene je ze strany Oprávněné jedním ze zákonem daných předpokladů pro plnění této povinnosti.
- 1.2. Povinná prohlašuje, že je jediným a výlučným vlastníkem pozemku parc.č. 34/1 v katastrálním území Nové Město na Moravě, obec Nové Město na Moravě, okres Žďár nad Sázavou (dále jen „Pozemek“)

Kontakty ve věci smlouvy o VB:

- ve věcech technických:
- na zhotovitele smlouvy:

Monika Březová – 545 142 323
Mgr. Pavel Mareček – 774 310 867

NM-014130030503/1030044314/002-YPM

1/5

- 1.3. Katastrální úřad pro Vysočinu, Katastrální pracoviště Žďár nad Sázavou eviduje Pozemek zapsaný v katastru nemovitostí na **LV č. 1** pro katastrální území Nové Město na Moravě.
- 1.4. Pozemek se nachází na území vymezeném licenci, v němž Oprávněná provozuje distribuční soustavu. Oprávněná má povinnost zřídit věcné břemeno umožňující zřídit a provozovat ve smyslu § 25 odst. 3 písm. e) energetického zákona na Pozemku zařízení distribuční soustavy.
- 1.5. Distribuční soustava je liniovou stavbou ve smyslu § 509 zákona č. 89/2012 Sb., občanský zákoník a nejedná se tak o součást pozemku.

ČLÁNEK II. - Předmět Smlouvy

- 2.1. Předmětem Smlouvy je zřízení a vymezení věcného břemene podle § 25 odst. 4 energetického zákona a to jako osobní služebnost ve prospěch PDS dle tohoto zákona (dále též jen „věcné břemeno“). Obsah věcného břemene je specifikován v článku III. této Smlouvy na Pozemku ve prospěch Oprávněné v rozsahu uvedeném ve Smlouvě a vyplývajícím z příslušných ustanovení energetického zákona.

ČLÁNEK III. - Specifikace věcného břemene

- 3.1. Smluvní strany se dohodly, že Povinná, jako vlastník Pozemku, zřizuje k Pozemku ve prospěch Oprávněné právo věcného břemene podle § 25 odst. 4 energetického zákona, když jeho obsah a rozsah jeho výkonu je blíže uveden v příslušných ustanovení energetického zákona.
- 3.2. Smluvní strany berou na vědomí, že se změnou vlastníka Pozemku přechází i práva a povinnosti vyplývající z věcného břemene na nabyvatele Pozemku.
- 3.3. Oprávněná je vlastníkem a provozovatelem stavby „**N.Město,Štursova:přeložka NN, č.p. 111**“. Smluvní strany se za účelem umístění distribuční soustavy - **kabelového vedení NN** (dále jen „distribuční soustava“) na Pozemku a za účelem jejího provozování dohodly na zřízení věcného břemene, jehož obsahem je právo Oprávněné zřídit, provozovat, opravovat a udržovat distribuční soustavu na Pozemku. Věcné břemeno zahrnuje též právo Oprávněné provádět na distribuční soustavě úpravy za účelem její obnovy, výměny, modernizace nebo zlepšení její výkonnosti, včetně jejího odstranění.
- 3.4. Rozsah věcného břemene vymezuje:
 - Geometrický plán č.: 3135-92/2018 zhotovený firmou Ing. Jaromír Vojta, který ověřil(a) Ing. Jaromír Vojta dne 21.06.2018 pod č.: 439/2018 a za Katastrální úřad pro Vysočinu, Katastrální pracoviště Žďár nad Sázavou potvrdil(a) Eva Chlubnová dne 28.06.2018 pod č.: PGP-704/2018-714

Citovaný geometrický plán je přílohou a nedílnou součástí této Smlouvy.

- 3.5. Povinná z věcného břemene bere na vědomí, že distribuční soustava je chráněna ochrannými pásmy dle energetického zákona. Ochranné pásmo slouží k zajištění spolehlivého provozu distribuční soustavy a k ochraně života, zdraví a majetku osob.
- 3.6. Povinná z věcného břemene je povinna strpět výkon práva Oprávněné vyplývající z této Smlouvy a energetického zákona a zdržet se veškeré činnosti, co vede k ohrožení součástí distribuční soustavy a omezení výkonu tohoto práva Oprávněné.
- 3.7. Věcné břemeno zřízené touto Smlouvou se sjednává jako časově neomezené a zaniká v případech stanovených zákonem.

ČLÁNEK IV. - Další práva

Kontakty ve věci smlouvy o VB:

- ve věcech technických:
- na zhotovitele smlouvy:

Monika Březová – 545 142 323
Mgr. Pavel Mareček – 774 310 867

NM-014130030503/1030044314/002-YPM

- 4.1 Oprávněná z věcného břemene má ve vztahu k Pozemku dále oprávnění ve smyslu ustanovení § 25 odst. 3 písm. f) a g) energetického zákona, především pak právo vstupovat a vjíždět na Pozemek v souvislosti s realizací práv vyplývajících jí z věcného břemene podle čl.3.3. této Smlouvy.
- 4.2 Oprávněná je povinna při výkonu oprávnění popsaných shora postupovat coby PDS striktně ve smyslu § 25 odst. 8 energetického zákona, tj. co nejvíce šetřit práva Povinné a vstup na Pozemek jí bezprostředně oznámit. Po skončení prací je povinna uvést Pozemek do předchozího stavu, a není-li to možné s ohledem na povahu provedených prací, do stavu odpovídajícího předchozímu účelu nebo užívání Pozemku a bezprostředně oznámit tuto skutečnost Povinné. Po provedení odstranění nebo okleštění stromoví je povinna na svůj náklad provést likvidaci vzniklého klestu a zbytků po těžbě.

ČLÁNEK V. - Cena a platební podmínky

- 5.1 Věcné břemeno podle této Smlouvy se zřizuje úplatně.
- 5.2 Jednorázová náhrada za zřízení věcného břemene se sjednává ve výši **15000,-- Kč bez DPH** (slovy: patnácttisíc korun českých). K této částce bude připočítána platná sazba DPH.
- 5.3 Jednorázová úplata, která odpovídá hodnotě zřizovaného práva, bude Povinné uhrazena na základě daňového dokladu – faktury vystavené Povinnou s termínem splatnosti min. 21 dnů od doručení vyznění o provedeném vkladu do katastru nemovitostí dle této Smlouvy.

Daňový doklad – faktura musí být vystavena na fakturační společnost: **E.ON Distribuce, a.s.**

Povinná poznámka – uvedení čísla Smlouvy na daňovém dokladu (faktuře):

Úhrada věcného břemene dle Smlouvy E.ON číslo **NM-014330049539/002**

Daňový doklad - faktura bude zaslána na adresu: **E.ON Distribuce Faktury, P.O.Box 13, Praha 225 13.**

ČLÁNEK VI. - Vklad věcného břemene do veřejného seznamu

- 6.1 Smluvní strany se dohodly, že návrh na zahájení řízení o zápisu práva věcného břemene zřizovanému touto Smlouvou k Pozemku do katastru nemovitostí bude podán příslušnému katastrálnímu úřadu Oprávněnou. Správní poplatek za návrh na zahájení řízení o povolení vkladu práva do katastru nemovitostí uhradí Oprávněná.
- 6.2 Věcné břemeno podle této Smlouvy vzniká v souladu s ustanovením občanského zákoníku zápisem do veřejného seznamu (katastr nemovitostí). Právní účinky zápisu nastávají k okamžiku, kdy návrh na zápis došel příslušnému katastrálnímu úřadu.

ČLÁNEK VII. - Doložka dle zákona o obcích

- 7.1 Povinná z věcného břemene prohlašuje, že tato Smlouva je uzavřena v souladu s ustanovením §41 odst. 2 zákona č. 128/2000Sb., o obcích v platném znění.
- 7.2 Tato smlouva byla projednána na schůzi Rady města Nového Města na Moravě konané dne 12.11.2018 a schválena pod číslem usnesení 16/1/RM/2018.

ČLÁNEK VIII. - Ostatní ujednání

- 8.1 Smluvní strany se zavazují, že pokud příslušný katastrální úřad vyzve účastníky k odstranění případných nedostatků návrhu na zahájení řízení o povolení vkladu, případně listiny, na základě které má být právo zapsáno, vyvinou potřebnou součinnost k jejich odstranění ve stanovené lhůtě.
- 8.2 V případě, že příslušný katastrální úřad v řízení o povolení vkladu řízení zastaví či zamítne, Smluvní strany se zavazují poté uzavřít ve lhůtě do 30-ti kalendářních dní ode dne doručení rozhodnutí katastrálního úřadu o zastavení či zamítnutí vkladu oběma Smluvními stranám novou Smlouvu s totožným obsahem za stejných cenových podmínek, ve které budou odstraněny všechny nedostatky, které bránily povolení vkladu práva dle této Smlouvy, bude-li to možné.
- 8.3 Oprávněná je povinna (prostřednictvím mandataře) doručit kopii návrhu na zahájení řízení o povolení vkladu práva do KN s vyznačením data přijetí (podání) na KP KÚ (nebo jiného dokladu o doručení – doručenky) do 5-ti pracovních dnů na adresu Povinné ode dne podání na katastrálním úřadě. Smluvní strany si mohou smluvně dohodnout i jiný (alternativní) způsob doručení návrhu na zahájení řízení, například faxem, mailem apod.

ČLÁNEK IX. - Závěrečná ujednání

- 9.1 Smlouva nabývá účinnosti okamžikem jejího uzavření. Pro případ, že Smlouva není uzavírána za přítomnosti obou Smluvních stran, platí, že Smlouva nebude uzavřena, pokud ji Povinná či Oprávněná podepíše s jakoukoliv změnou či odchylkou, byť nepodstatnou, nebo dodatkem, ledaže druhá Smluvní strana takovou změnu či odchylku nebo dodatek následně schválí.
- 9.2 Smlouva může být měněna nebo doplňována pouze formou vzestupně číslovaných písemných dodatků podepsaných oběma Smluvními stranami.
- 9.3 Smlouva a právní vztahy z ní vyplývající se řídí právním řádem České republiky.
- 9.4 Na právní vztahy vyplývající nebo související s touto Smlouvou a v ní nebo v energetickém zákoně výslovně neupravené se přiměřeně uplatní ustanovení občanského zákoníku.
- 9.5 Smlouva je sepsána v 5 stejnopisech, z nichž po tři obdrží Povinná, jedno Oprávněná a jeden stejnopis bude Oprávněnou použit pro účely příslušného řízení o zápisu věcného břemene do katastru nemovitostí.
- 9.6 Smluvní strany prohlašují, že si Smlouvu před jejím podpisem přečetly, že byla uzavřena po vzájemné dohodě, podle jejich pravé a svobodné vůle, dobrovolně, určitě, vážně a srozumitelně, nikoliv v tísní, pod nátlakem ani za nápadně nevýhodných podmínek, což stvrzují svými podpisy. Smluvní strany prohlašují, že Smlouva představuje úplnou dohodu o veškerých jejích náležitostech a neexistují náležitosti, které by Smluvní strany neujednaly.
- 9.7 Povinnému svédčí zákonné zmocnění (zák. č. 89/2012 Sb., občanský zákoník, zák. č. 128/2000 Sb., o obcích) ke shromažďování, nakládání a zpracovávání osobních údajů v souvislosti s uzavřením této smlouvy.
- 9.8 Oprávněný z věcného břemene podpisem této smlouvy výslovně souhlasí s uveřejněním celého textu této smlouvy v registru smluv dle zákona č. 340/2015 Sb., o zvláštních podmínkách účinnosti některých smluv, uveřejňování těchto smluv a o registru smluv ("zákon o registru smluv").
- 9.9 Smluvní strany se dohodly, že smlouvu dobrovolně, nad rámec zákona o registru smluv, uveřejní povinný nejpozději do 30 dnů od uzavření smlouvy. Pro uveřejnění opravy platí ustanovení tohoto článku o uveřejnění obdobně.

9.10 SMLUVNÍ STRANY SHODNĚ PROHLAŠUJÍ, ŽE ŽÁDNÉ USTANOVENÍ V TÉTO SMLOUVĚ NEMÁ CHARAKTER OBCHODNÍHO
TAJEMSTVÍ, JEŽ BY POŽÍVALO ZVLÁŠTNÍ OCHRANY.

Povinná:

V, dne:

Oprávněná:

V Brně, dne:

e-on

11-12-2018

E.ON Distribuce, a.s.
F. A. Gerstnera 2151/6
České Budějovice 7
370 01 České Budějovice

009

Město Nové Město na Moravě
Michal Šmarda, starosta města

E.ON Distribuce, a.s.
Monika Březová
Manažer věcných břemen

Kontakty ve věci smlouvy o VB:

- ve věcech technických:
- na zhotovitele smlouvy:



Monika Březová – 545 142 323
Mgr. David Mrazek – 774 040 007

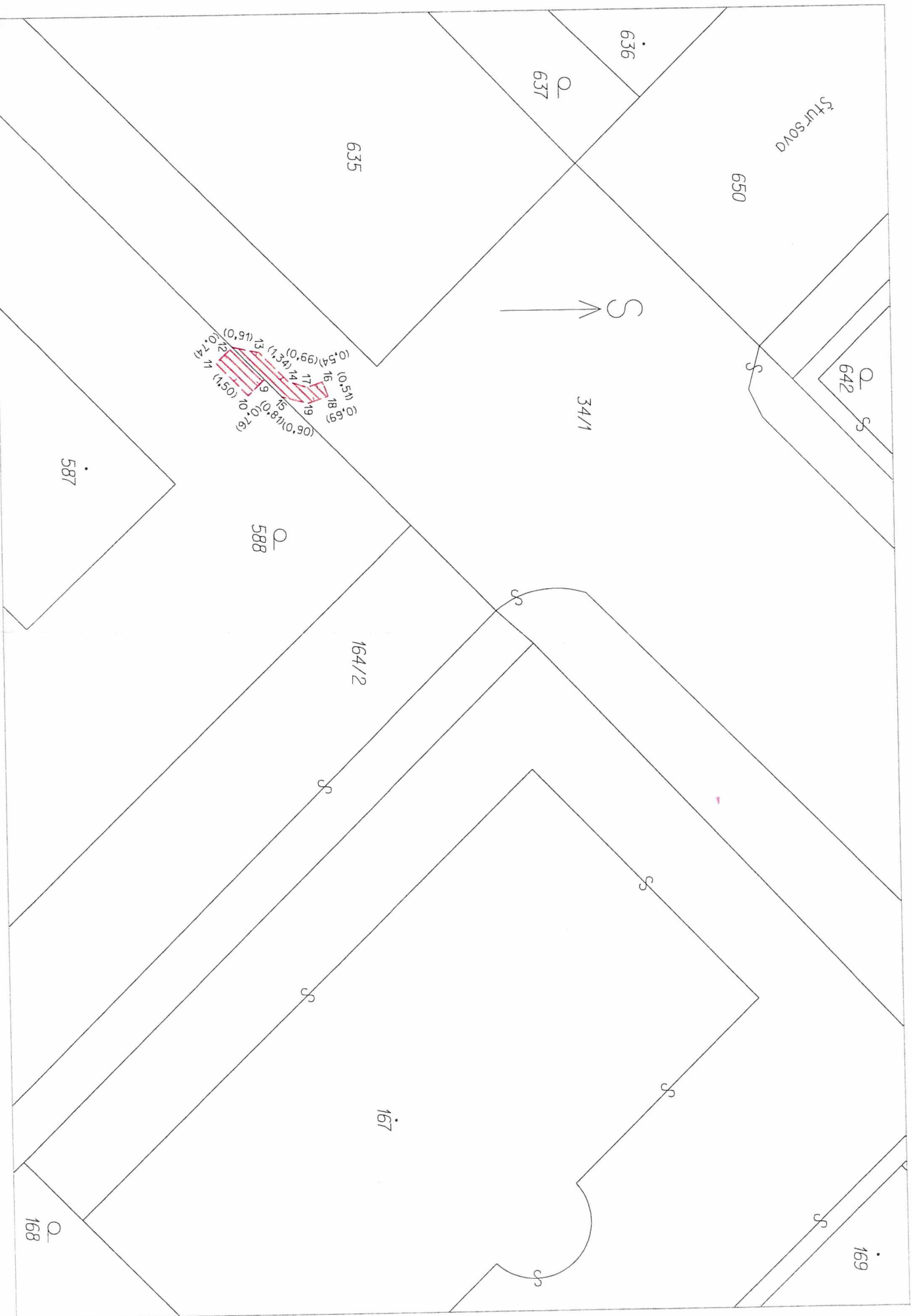
NM-014130030503/1030044314/002-YPM

VÝKAZ DOSAVADNÍHO A NOVÉHO STAVU ÚDAJŮ KATASTRU NEMOVITOSTÍ												str.	1		
Dosavadní stav				Nový stav											
Označení pozemku parc. číslem	Výměra parcely		Druh pozemku Způsob využití	Označení pozemku parc. číslem	Výměra parcely		Druh pozemku Způsob využití	Typ stav by Způsob využití	Způsob urč. výměr	Porovnání se stavem evidence právních vztahů					
	ha	m ²			ha	m ²				Díl přechází z pozemku označeného v katastru nemovitostí	dříve, ší poz. evidenc	Číslo listu vlastnickí	Výměra dílu		Označení dílu
34/1 588										34/1 588		1 4984			
Oprávněný: dle listiny															
Druh věcného břemene: dle listiny															

Seznam souřadnic (S-JTSK)

Číslo bodu	Souřadnice pro zápis do KN			Kód kvality	Poznámka
	Y	X			
9	632310,34	1115888,70	3	věcné břemeno	
10	632309,81	1115889,24	3	věcné břemeno	
11	632310,89	1115890,28	3	věcné břemeno	
12	632311,41	1115889,75	3	věcné břemeno	
13	632311,22	1115888,86	3	věcné břemeno	
14	632310,26	1115887,92	3	věcné břemeno	
15	632309,76	1115888,14	3	věcné břemeno	
16	632310,24	1115886,78	3	věcné břemeno	
17	632310,06	1115887,29	3	věcné břemeno	
18	632309,76	1115886,62	3	věcné břemeno	
19	632309,54	1115887,27	3	věcné břemeno	

GEOMETRICKÝ PLÁN pro: vymezení rozsahu věcného břemene	Geometrický plán ověřil úředně oprávněný zeměměřický inženýr:	Stejnopis ověřil úředně oprávněný zeměměřický inženýr:
	Jméno, příjmení: Ing. Jaromír Vojta	Jméno, příjmení: Ing. Jaromír Vojta
	Číslo položky seznamu úředně oprávněných zeměměřických inženýrů: 1217/95	Číslo položky seznamu úředně oprávněných zeměměřických inženýrů: 1217/95
	Dne: 21.6.2018 Číslo: 439/2018	Dne: 24.7.2018 Číslo: 506/2018
Náležitosti a přesnosti odpovídá právním předpisům		Tento stejnopis odpovídá geometrickému plánu v elektronické podobě uloženému v dokumentaci katastrálního úřadu.
Vyhotovil: Ing. Jaromír Vojta Dolní Rožínka 94, 592 51 Dolní Rožínka  kancelář: Petrovická 857, 592 31 Nové Město na Moravě tel.: 566 616 352, mobil: 777 567 426 jaromir.vojta@geodezieiegp.cz www.geodezieiegp.cz	Katastrální úřad souhlasí s očišlováním parcel	Ověření stejnopisu geometrického plánu v listinné podobě.
Číslo plánu: 3135-92/2018 Okres: Žďár nad Sázavou Obec: Nové Město na Moravě Kat. území: Nové Město na Moravě Mapový list: NOVÉ MĚSTO NA MORAVĚ 2-7/33	KÚ pro Vysočinu KP Žďár nad Sázavou Eva Chlubnová PGP-704/2018-714 2018.06.28 08:35:55 CEST	
Dosavadním vlastnickým pozemkům byla poskytnuta možnost seznámit se v terénu s průběhem navrhovaných nových hranic, které byly označeny předepsaným způsobem.		



Stursova

650

636

Q
637

635

S
↑

34/1

Q
642

587

Q
588

164/2

167

Q
168

169

