

Dohoda o vymezení rozsahu věcného břemene, uzavřená dle § 1257 a násl. zákona č. 89/2012 Sb., občanský zákoník, ve znění pozdějších předpisů, (dále jen „občanský zákoník“), uzavíraná v návaznosti na ust. § 59a zákona č. 254/2001 Sb., o vodách a o změně některých zákonů (vodní zákon), ve znění pozdějších předpisů

Účastníci dohody:

Povodí Moravy, s.p.

se sídlem: Dřevařská 932/11, Veveří, 602 00 Brno
zastoupený: MVDr. Václavem Gargulákem, generálním ředitelem
IČO: 70890013
DIČ: CZ70890013
spisová značka: Obchodní rejstřík vedený Krajským soudem v Brně, oddíl A, vložka 13565
Bankovní spojení: [redacted]
(dále jen „Povodí Moravy“ či „povinný“)

a

Ing. Oldřiška Grundmannová

trvale bytem: [redacted] Jihlava
datum narození: [redacted] 1955

Bohumil Čech

trvale bytem: [redacted] Třebíč
datum narození: [redacted] 1949
(dále jen „vlastník VD“ či „oprávněný“)

uzavřeli níže uvedeného dne tuto **dohodu**:

I.

1. Povodí Moravy prohlašuje, že má podle zákona č. 305/2000 Sb., o povodích, právo hospodařit s majetkem České republiky, a to s pozemky označenými v katastru nemovitostí jako pozemková parcela:
 - č. 1777/1 s druhem pozemku vodní plocha a způsobem využití pozemku koryto vodního toku přirozené nebo upravené v katastrálním území Bransouze a obci Bransouze, zapsaným v katastru nemovitostí u Katastrálního úřadu pro Vysočinu, Katastrální pracoviště Třebíč, na listu vlastnictví č. 109,
 - č. 2149/1 a parcela č. 2149/5 s druhem pozemku vodní plocha a způsobem využití pozemku koryto vodního toku přirozené nebo upravené v katastrálním území Chlum nad Jihlavou a obci Chlum, zapsaným v katastru nemovitostí u Katastrálního úřadu pro Vysočinu, Katastrální pracoviště Třebíč, na listu vlastnictví č. 117(dále jen „**předmětné pozemky**“).
2. Vlastník VD prohlašuje, že je vlastníkem stavby vodního díla - jezu (dále jen „VD“), které je umístěno na části předmětných pozemků. Rozsah dotčení předmětných pozemků VD byl zaměřen geometrickým plánem č. 305-274/2018 a č. 269-274/2018. VD bylo vybudováno před 1. 1. 2002.

II.

1. Povinný zřizuje touto smlouvou oprávněnému, jako vlastníku stavby VD, služebnost spočívající v právu každého vlastníka VD na části předmětných pozemků v rozsahu vymezeném geometrickým plánem č. 305-274/2018 a č. 269-274/2018 umístit a užívat VD, včetně práva vstupu a vjezdu na předmětné pozemky pro oprávněného nebo jím pověřené fyzické či právnické

osoby za účelem provádění údržby a oprav VD (dále jen „služebnost“). Geometrické plány vymezující rozsah služebnosti jsou nedílnou součástí smlouvy. Povinný souhlasí se zápisem geometrických plánů č. 305-274/2018 a č. 269-274/2018 do katastru nemovitostí. Služebnost je zřizována v nezbytně nutném rozsahu.

2. Oprávněný si je povinen při výkonu svého práva ze služebnosti počínat tak, aby nedocházelo ke škodám na majetku povinného. V případě, že ke škodě dojde v důsledku činnosti oprávněného či jím pověřených osob, oprávněný takto způsobenou škodu nahradí v plné výši. Přednost při náhradě škody má uvedení v předchozí stav.
3. Oprávněný se zavazuje šetřit co nejvíce práva a majetek povinného a uvést na vlastní náklady dotčené pozemky do původního či náležitého stavu po provedení prací. Veškeré činnosti prováděné v rozsahu sjednané služebnosti je oprávněný povinen provádět v souladu se zásadou přiměřenosti.
4. Bude-li povinný provádět na předmětných pozemcích stavební práce či jinou činnost, jež by mohly ohrozit výkon práv oprávněného, bude předem dohodnut způsob ochrany těchto práv s oprávněným. Toto neplatí v případech, kdy povinný bude provádět práce směřující k ochraně lidských životů, zdraví a majetku a z důvodů vyšší moci nebo jiných neovlivnitelných událostí a které nesnesou odkladu.
5. Oprávněný je povinen udržovat stavbu VD v souladu s platnými právními předpisy a technickými normami.
6. Oprávněný prohlašuje, že s takto specifikovanými právy, která jsou obsahem služebnosti, souhlasí a přijímá je a povinný je povinen tato práva strpět.

III.

1. Za omezení vlastnického práva k předmětným pozemkům spočívající v povinnosti povinného strpět na předmětném pozemku umístění a užívání VD se účastníci této dohody dohodli na jednorázové finanční náhradě ve výši 71 752 Kč (slovy: sedmdesát jedna tisíc sedm set padesát dva korun českých) + 21 % DPH, tedy celkem **86 820 Kč** (slovy: osmdesát šest tisíc osm set dvacet korun českých) včetně DPH. Výše jednorázové finanční náhrady byla účastníky dohodnuta analogicky podle znaleckého posudku č. 4759-595/2018 ze dne 1.11.2018, vyhotoveného [REDAKCE], znalcem z oboru ekonomika, odvětví ceny a odhady nemovitostí.
2. Finanční náhradu uvedenou v bodě 1. článku III. této dohody uhradí vlastník VD jednorázově na účet Povodí Moravy č. [REDAKCE], variabilní symbol platby **4268420181**, do 30 kalendářních dnů ode dne nabytí účinnosti této dohody. Povodí Moravy vystaví a zašle vlastníkovvi do 15 kalendářních dnů po připsání částky na jeho účet daňový doklad.
3. Účastníci dohody se dále dohodli na úroku z prodlení za nedodržení termínu splatnosti ve výši 0,05 % z dlužné částky za každý den prodlení.

IV.

1. Služebnost zřízená touto smlouvou vznikne k okamžiku vyznačenému v pravomocném rozhodnutí příslušného katastrálního úřadu o vkladu služebnosti do katastru nemovitostí.
2. Smluvní strany se dohodly, že návrh na provedení vkladu služebnosti dle této smlouvy do katastru nemovitostí podá oprávněný po obdržení daňového dokladu dle čl. III odst. 2 této smlouvy.

3. Smluvní strany se dohodly, že veškeré náklady spojené s vkladem služebnosti dle této dohody do katastru nemovitostí ponese oprávněný.
4. Smluvní strany se zavazují poskytnout si veškerou součinnost a potřebné informace pro povolení vkladu služebnosti do katastru nemovitostí. V případě, že katastr nemovitostí zamítne, a to z jakéhokoliv důvodu, povolení vkladu služebnosti na základě této dohody, zavazují se smluvní strany neprodleně využít všech možností k odstranění důvodu zamítnutí povolení vkladu služebnosti.

V.

1. Povinný prohlašuje, že mu nejsou známe žádné okolnosti, které by bránily řádnému výkonu práv oprávněného ze služebnosti.
2. Služebnost se zřizuje na dobu neurčitou. Služebnost zanikne se zánikem stavby anebo v případě, že stavba (zařízení) již nebude sloužit účelu a potřebám, pro které bylo zřízeno, pokud tento stav nebude mít pouze přechodnou povahu. Smluvní strany jsou povinny poskytnout si veškerou potřebnou součinnost pro výmaz služebnosti z katastru nemovitostí.

VI.

Oba účastníci stvrzují svými podpisy, že v průběhu vyjednávání o této dohodě vždy jednali a postupovali čestně a transparentně, a současně se zavazují, že takto budou jednat i při plnění této dohody a veškerých činností s ní souvisejících. Oba účastníci se dále zavazují vždy jednat tak a přijmout taková opatření, aby nedošlo ke vzniku důvodného podezření na spáchání trestného činu či k samotnému jeho spáchání (včetně formy úcastenství), tj. jednat tak, aby kterýkoli z účastníků dohody nemohl být uznán odpovědným podle zákona č. 418/2011 Sb., o trestní odpovědnosti právnických osob a řízení proti nim nebo uplatněna trestní odpovědnost fyzických osob (včetně zaměstnanců) podle trestního zákoníku, případně aby nebylo zahájeno trestní stíhání proti kterémukoli z účastníků, včetně jejich zaměstnanců podle platných právních předpisů.

VII.

1. Tato dohoda se řídí občanským zákoníkem a pro skutečnosti v této dohodě neupravené se použijí ustanovení o služebnostech.
2. Obě smluvní strany této dohody prohlašují, že uzavřením této dohody jsou mezi nimi vypořádány do budoucna veškeré nároky, vyplývající pro vlastníky vodních děl a vlastníky pozemků z ust. § 59a zákona č. 254/2001 Sb., o vodách a o změně některých zákonů (vodní zákon), ve znění pozdějších předpisů.
3. Tato dohoda se nedotýká nároků vlastníků ostatních pozemků, zatížených VD.
4. Tato dohoda je vyhotovena v 6 exemplářích, z nichž 3 vyhotovení obdrží Povodí Moravy, 1 vyhotovení si ponechá každý z vlastníků VD a jedno vyhotovení bude vlastníkem VD předloženo jako příloha návrhu na vklad práva věcného břemene odpovídajícího služebnosti dle této smlouvy do katastru nemovitostí.
5. Účastníci této dohody berou na vědomí, že tato dohoda bude uveřejněna v registru smluv dle zákona č. 340/2015 Sb., o zvláštních podmínkách účinnosti některých smluv, uveřejňování těchto smluv a o registru smluv (o registru smluv), v platném znění, a s jejím uveřejněním včetně metadat, případných dodatků a odvozených dokumentů v plném rozsahu souhlasí. Povodí Moravy zašle tuto smlouvu správci registru smluv, s čímž je vlastník vodního díla srozuměn. Účastníci dohody prohlašují, že skutečnosti uvedené v této smlouvě nejsou obchodním tajemstvím.
6. Vlastník VD byl seznámen s informacemi o zpracování osobních údajů v souladu s Nařízením Evropského parlamentu a Rady EU 2016/679, o ochraně fyzických osob v souvislosti se


zpracováním osobních údajů a o volném pohybu těchto údajů a o zrušení směrnice 95/46/ES (obecné nařízení o ochraně osobních údajů), a to prostřednictvím dokumentu „Informace o zpracování osobních údajů“, který tvoří nedílnou součást této smlouvy.

7. Nedílnou součástí této dohody jsou její přílohy.
8. Tato dohoda nabývá platnosti dnem podpisu oběma účastníky a účinnosti dnem uveřejnění v registru smluv.
9. Účastníci dále výslovně prohlašují, že si tuto dohodu přečetli, že byla sepsána podle jejich pravé a svobodné vůle a nebyla ujednána za nápadně nevýhodných podmínek pro žádného z účastníků a na důkaz toho připojují své podpisy.

Přílohy:

1. Geometrické plány
2. Výpis z evidence katastru nemovitostí k předmětným pozemkům – kopie
3. Informace o zpracování osobních údajů

Za Revodí Moravy:




, s.p.
602 00 Brno, Dřevařská 11
IČO:70890013, DIČ:CZ70890013

-1-

Vlastník VD:

V Chlumu dne 11. 12. 2018



Ing. Oldřiska Grundmannova

V Třebíči dne 24. 01. 2019



Bohumil Čech

Informace o pozemku

Parcelní číslo:	1777/1
Obec:	Bransouze [590363]
Katastrální území:	Bransouze [60947]
Číslo LV:	109
Výměra [m ²]:	8567
Typ parcely:	Parcela katastru nemovitostí
Mapový list:	KMD
Určení výměry:	Graficky nebo v digitalizované mapě
Způsob využití:	koryto vodního toku přirozené nebo upravené
Druh pozemku:	vodní plocha



Vlastníci, jiní oprávnění

Vlastnické právo	Podíl
Česká republika,	
Právo hospodařit s majetkem státu	Podíl
Povodí Moravy, s.p., Dřevařská 932/11, Veveří, 60200 Brno	

Způsob ochrany nemovitosti

Nejsou evidovány žádné způsoby ochrany.

Seznam BPEJ

Parcela nemá evidované BPEJ.

Omezení vlastnického práva

Nejsou evidována žádná omezení.

Jiné zápisy

Nejsou evidovány žádné jiné zápisy.

Rízení, v rámci kterých byl k nemovitosti zapsán cenový údaj

Nemovitost je v územním obvodu, kde státní správu katastru nemovitostí ČR vykonává [Katastrální úřad pro Vysočinu, Katastrální pracoviště Třebíč](#)

Zobrazené údaje mají informativní charakter. Platnost k 06.11.2018 08:00:00.

Informace o pozemku

Parcelní číslo:	2149/1e
Obec:	Chlum [S90711]
Katastrální území:	Chlum nad Jihlavou [6S1S91]
Číslo LV:	117
Výměra [m ²]:	11614
Typ parcely:	Parcela katastru nemovitostí
Mapový list:	KMD
Určení výměry:	Graficky nebo v digitalizované mapě
Způsob využití:	koryto vodního toku přirozené nebo upravené
Druh pozemku:	vodní plocha



Vlastníci, jiní oprávnění

Vlastnické právo	Podíl
Česká republika,	
Právo hospodařit s majetkem státu	Podíl
Povodí Moravy, s.p., Dřevařská 932/11, Veveří, 60200 Brno	

Způsob ochrany nemovitosti

Nejsou evidovány žádné způsoby ochrany.

Seznam BPEJ

Parcela nemá evidované BPEJ.

Omezení vlastnického práva

Nejsou evidována žádná omezení.

Jiné zápisy

Nejsou evidovány žádné jiné zápisy.

Rízení, v rámci kterých byl k nemovitosti zapsán cenový údaj

Nemovitost je v územním obvodu, kde státní správu katastru nemovitostí ČR vykonává [Katastrální úřad pro Vysočinu, Katastrální pracoviště Třebíč](#)

Zobrazené údaje mají informativní charakter. Platnost k 06.11.2018 08:00:00.

© 2004 - 2018 [Český úřad zeměměřičský a katastrální](#), Dodatek č. 1800/19, Evropská 182/11, Brno 60200
Podání určená katastrálním úřadům a pracovištím zasílejte přímo na [jejich e-mail adresu](#)

Verze aplikace: 5.5.3 build 0

Informace o pozemku

Parcelní číslo:	2149/5
Obec:	Chlum (590211)
Katastrální území:	Chlum nad Jihlavou (651591)
Číslo LV:	117
Výměra [m ²]:	5405
Typ parcely:	Parcela katastru nemovitostí
Mapový list:	KMD
Určení výměry:	Graficky nebo v digitalizované mapě
Způsob využití:	koryto vodního toku přirozené nebo upravené
Druh pozemku:	vodní plocha



Vlastníci, jiní oprávnění

Vlastnické právo	Podíl
Česká republika,	
Právo hospodařit s majetkem státu	Podíl
Povodí Moravy, s.p., Dřevařská 932/11, Veveří, 60200 Brno	

Způsob ochrany nemovitosti

Nejsou evidovány žádné způsoby ochrany

Seznam BPEJ

Parcela nemá evidované BPEJ.

Omezení vlastnického práva

Nejsou evidována žádná omezení.

Jiné zápisy

Nejsou evidovány žádné jiné zápisy

Řízení, v rámci kterých byl k nemovitosti zapsán cenový údaj

Nemovitost je v územním obvodu, kde státní správu katastru nemovitostí ČR vykonává [Katastrální úřad pro Vysočinu, Katastrální pracoviště Třebíč](#)

Zobrazené údaje mají informativní charakter. Platnost k 06.11.2018 08:00:00

© 2004 - 2018 [Český úřad zeměměřičský a katastrální](#), Podskládkův 1800/4, Kozvleky, 18211 Brno
 Podání určená katastrálním úřadům a pracovištím zasílejte přímo na [působ e-mail adresy](#)

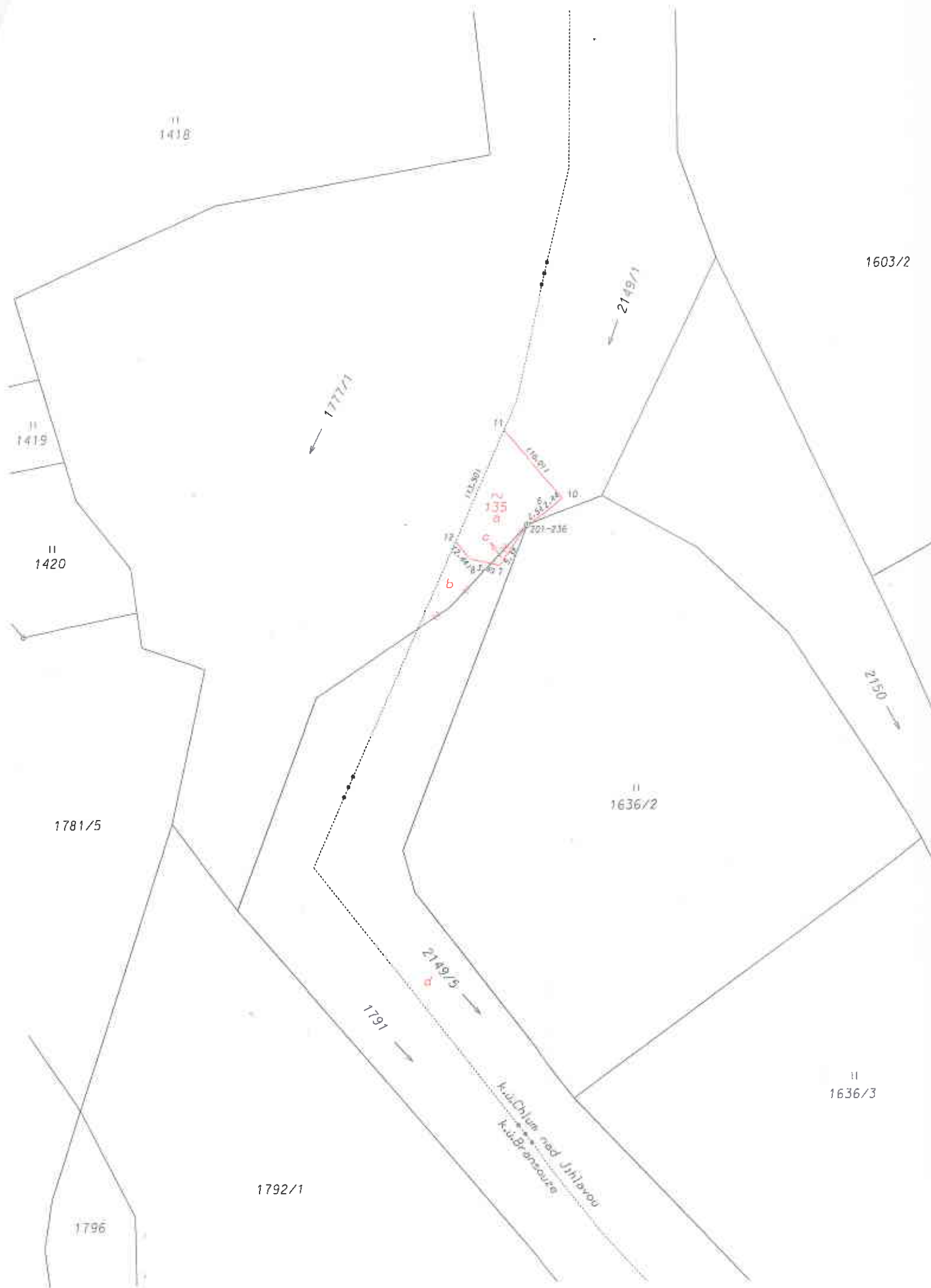
Verze aplikace: 5.5.3 build 0



INFORMACE O ZPRACOVÁNÍ OSOBNÍCH ÚDAJŮ

1. Správcem Vašich osobních údajů je Povodí Moravy, s.p., se sídlem Dřevařská 932/11, Veveří, 602 00 Brno, IČO: 70890013 (dále jen „Povodí Moravy, s.p.“).
2. Vámi poskytnuté osobní údaje jsou nezbytné pro provedení opatření přijatých před uzavřením dohody o finanční náhradě za omezení vlastnického práva k pozemku dle článku 6 odst. 1 písm. b) GDPR (Obecné nařízení Evropského parlamentu a Rady (EU) č. 2016/679, o ochraně fyzických osob v souvislosti se zpracováním osobních údajů).
3. Vaše osobní údaje nebudou dále předávány a ani zveřejňovány.
4. Vaše osobní údaje budou zpracovávány po dobu trvání dohody o finanční náhradě za omezení vlastnického práva k pozemku a následně budou uchovány u Povodí Moravy, s.p. po dobu stanovenou platným Spisovým a skartačním řádem, tj. po dobu 10 let.
5. Máte právo požádat Povodí Moravy, s.p. o přístup ke svým osobním údajům, jejich opravu nebo výmaz, popř. omezení zpracování, a vznést námitku proti zpracování, jakož i právo na přenositelnost údajů. Vaše požadavky budou vždy řádně posouzeny a vypořádány v souladu s příslušnými ustanoveními obecného nařízení o ochraně osobních údajů.
6. V případě, že se budete cítit poškozeni na svých právech, máte právo podat stížnost u Úřadu pro ochranu osobních údajů.
7. Svá práva uvedená v předchozím odstavci můžete uplatňovat prostřednictvím pověřence pro ochranu osobních údajů Povodí Moravy, s.p. a jehož kontaktní údaje jsou:





VÝKAZ DOSAVADNÍHO A NOVÉHO STAVU ÚDAJŮ KATASTRU NEMOVITOSTÍ

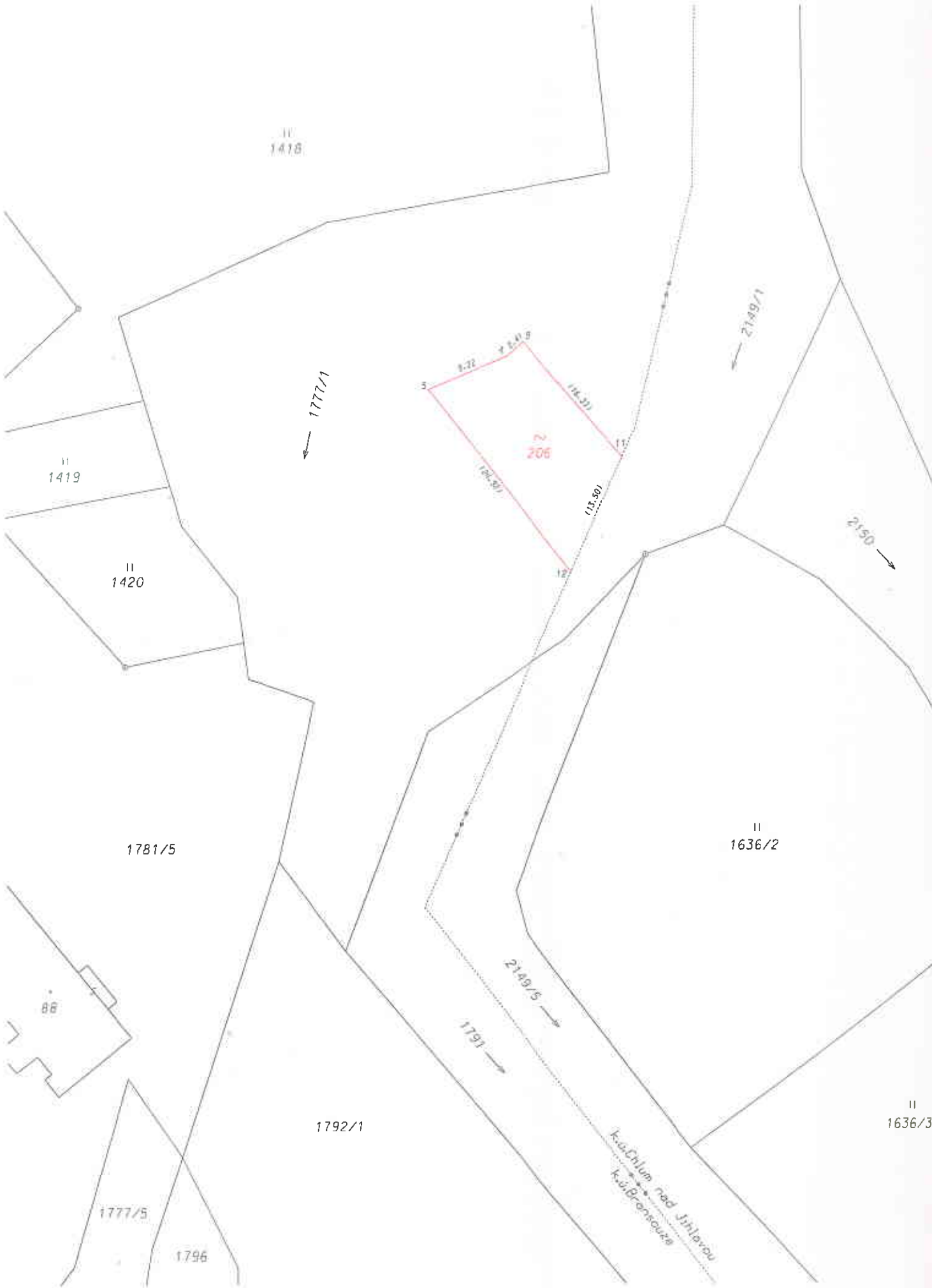
Dosavadní stav				Nový stav													
Označení pozemku parcelním číslem	Výměra parcely		Druh pozemku Způsob využití	Označení pozemku parcelním číslem	Výměra parcely		Druh pozemku Způsob využití	Typ stavby Způsob využití	Změna určení výměry	Porovnání se stavem evidence právních vztahů							
	ha	m ²			ha	m ²				Díl přechází z pozemku označeného v		Číslo listu vlastnictví	Výměra dílu		Označení dílu		
				katastru nemovitosti		dřívejší poz.evidenci		ha	m ²								
2149/1	1	16	14	vodní pl. tok přirozený	2149/1	1	15	01	vodní pl. tok přirozený	vod.dílna Jez	0	2149/1		117	1	15	01
					stř. 135		89						117		87	a	
												117		2	c		
2149/5	54	05	vodní pl. tok přirozený	2149/5	54	29		vodní pl. tok přirozený		0	2149/5		117		54	03	d
											117		26	b			
													54	29			
	1	70	19		1	70	19										

Seznam souřadnic (S-JTSK)

Číslo bodu	Seznam souřadnic pro zápis do KN			Souřadnice určené měřením			Poznámka
	y	x	řád. A/B/C/D	y	x		
k. ú. Chlum nad Jihlavou							
201-236	658952.47	1141277.50	8	658951.95	1141277.97		hran. žngk-plast
6	658950.25	1141276.11	3				kam. dlažba
7	658955.61	1141281.98	3				kam. dlažba
8	658958.94	1141281.20	3				kam. dlažba
10	658948.43	1141274.54	3				kam. dlažba
k. ú. Bránsouze							
305-11	658954.96	1141266.95	8				nestab. - § 91 odst. 2 vyhl. č. 357/2013 Sb.
305-12	658960.45	1141279.28	8				nestab. - § 91 odst. 2 vyhl. č. 357/2013 Sb.

Souřadnice bodů na dosavadní hranici pozemku určené měřením v terénu budou pro zápis do katastru nemovitosti upraveny podle dosavadního určení hranice látkovými body s kódem charakteristiky kvality souřadnic vyšším než 3. Důvodem je nerealizované zprášení této hranice, ke kterému je nutné doložit listinu prokazující shodu vlastníků na jejím průběhu (§ 50 odst. 1 písm. a) katastrálního zákona).

<h3>GEOMETRICKÝ PLÁN</h3> <p>pro vyznačení vodního díla</p>	Geometrický plán ověřil úředně oprávněný zeměměřický inženýr.	Stejnopis ověřil úředně oprávněný zeměměřický inženýr.
	[Redacted Signature]	[Redacted Signature]
	Číslo položky seznamu úředně oprávněných zeměměřických inženýrů: 1104 / 1995	Číslo položky seznamu úředně oprávněných zeměměřických inženýrů: 1104/1995
	Dne: 17.9.2018 Číslo: 308/2018	Dne: 25-09-2018 Číslo: 329/2018
Náležitostmi a přesností odpovídá právním předpisům.		Tento stejnopis odpovídá geometrickému plánu v elektronické podobě uloženému v dokumentaci katastrálního úřadu.
Vynášatel: OGIS s.r.o. Brno, Zastávka u Brna pracoviště Resla Jaroslava Nedělníka tel. 794 546 62 664	Katastrální úřad souhlasí očíslováním parcel.	
Číslo plánu: 269-274/2018 Okres: Třebíč Obec: Chlum Kat.území: Chlum nad Jihlavou Mapový list: KMD - Třebíč 3-0/32	KÚ pro Vysočinu KP Třebíč [Redacted] PGP-1191/2018-710 2018.09.24 09:55:57 CEST	
Dosavadní vlastníkův pozemků byla poskytnuta možnost seznámit se v terénu s průběhem navrhovaných nových hranic, které byly označeny předepsaným způsobem.	Ověření stejnopisu geometrického plánu v listinné podobě.	



II
1418

II
1419

II
1420

1777/1

2
206

2149/1

2150

1781/5

II
1636/2

86

2149/5

1791

1792/1

II
1636/3

1777/5

1796

Kvačičov nad Jihlavou
Kvířenská

VÝKAZ DOSAVADNÍHO A NOVÉHO STAVU ÚDAJŮ KATASTRU NEMOVITOSTÍ

Dosavadní stav				Nový stav											
Označení pozemku parcelním číslem	Výměra parcely		Druh pozemku	Označení pozemku parcelním číslem	Výměra parcely		Druh pozemku	Typ stavby	Způsob určení výměry	Porovnání se stavem evidence právních vztahů			Označení dílu		
	ha	m ²	Způsob využití		ha	m ²	Způsob využití	Způsob využití		Dí přechází z pozemku označeného v		Číslo listu vlastnictví		Výměra dílu	
										katastru nemovitostí	dřívejší poz.evidenci			ha	m ²
1777/1	85	67	vod.vl. tak přiložený	1777/1	83	30	vodní pl. tak přiložený		0	1777/1		109	83 : 30		
				st. 206	2	37	zast.pl.	vod.dílo jez	0	1777/1		109	2 : 37		
	85	67			85	67									

Seznam souřadnic (S-JTSK)

Číslo bodu	Seznam souřadnic pro zápis do KN				Funkce
	Y	X	Kód kvality		
4	658967.44	1141256.15	3		kam. dlažba
5	658975.91	1141259.73	3		kam. dlažba
9	658965.62	1141254.58	3		kam. dlažba
11	658954.96	1141266.95	8		nestab. - § 91 odst. 2 vyhl. č. 357/2013 Sb.
12	658960.45	1141279.28	8		nestab. - § 91 odst. 2 vyhl. č. 357/2013 Sb.

<h3 style="margin: 0;">GEOMETRICKÝ PLÁN</h3> <p style="margin: 0;">pro vymačání vodního díla</p>	Geometrický plán ověřil úředně oprávněný zeměměřický inženýr. <div style="background-color: black; width: 100px; height: 15px; margin: 5px 0;"></div>	Stejnopis ověřil úředně oprávněný zeměměřický inženýr. Jméno, příjmení <div style="background-color: black; width: 100px; height: 15px; margin: 5px 0;"></div>
	Číslo položky seznamu úředně oprávněných zeměměřických inženýrů: 1104 / 1995	Datum položky seznamu úředně oprávněných zeměměřických inženýrů: 1104/1995
	Dne: 17.9.2018 Číslo: 309/2018	Dne: 25-09-2018 Číslo: 309/2018
	Nálezitostmi a přesností odpovídá právním předpisům.	Tento stejnopis odpovídá geometrickému plánu v elektronické podobě uloženému v dokumentaci katastrálního úřadu.
Vyhotovitel: OGIS s.r.o. Brusy 301, Zastávka u Brna pracoviště Rosice Žerotínova n.á.m. tel./fax. 546 412 994	Katastrální úřad souhlasí s očíslováním parcel. <div style="background-color: black; width: 100px; height: 15px; margin: 5px 0;"></div>	
Číslo plánu: 305-274/2018	KÚ pro Vysočinu KP Třebíč PGP-1193/2018-710 2018.09.24 09:32:01 CEST	
Okres: Třebíč		
Obec: Bransouze		
Kat.území: Bransouze		
Mapový list: KMD - Třebíč 3-0/32		
Dosavadním vlastníkům pozemků bylo poskytnuta možnost seznámit se v terénu s průběhem navrhovaných nových hranic, které byly označeny předepsaným způsobem.		