

**KUPNÍ SMLOUVA**  
**č. 132 / OIRM / 2019**  
**(RM dne 09. 04. 2018 usn. č. 343/2018/RM)**  
**Odkup vodovodu**

uzavřená podle ustanovení § 2079 a násl. zákona č. 89/2012 Sb., občanský zákoník,  
v platném znění. (dále také „OZ“).

**Smluvní strany**

**kupující:** město Příbram  
sídlo: Tyršova 108, 261 19 Příbram I  
zastoupené Ing. Jindřichem Vařekou, starostou  
IČO: 00243132  
DIČ: CZ00243132  
bankovní spojení: Česká spořitelna a. s., pobočka Příbram  
číslo účtu: [REDACTED]

(dále jen „kupující“) na straně jedné

a

**prodávající:** První vodovodní a kanalizační s.r.o.  
se sídlem: Orlov 79, 261 01 Příbram  
zastoupená: jednatelem Petrem Korčákem a Tomášem Melicharem  
IČO: 24276782  
zapsána: u Městského soudu v Praze odd. C vložka 199896  
bankovní spojení: FIO banka a.s. pobočka Příbram  
č. účtu: [REDACTED]

(dále jen „prodávající“) na straně druhé

uzavřely níže uvedeného dne, měsíce a roku, dle ustanovení § 2079 zákona č. 89/2012 Sb., občanského zákoníku, v platném znění, tuto kupní smlouvu (dále jen „smlouva“):

**Článek I.**  
**Úvodní ustanovení**

1.1. Prodávající prohlašují, že jsou vlastníky níže definovaného vodovodu, kdy podíl prodávajících představuje id. 1/1 vzhledem k celku.

Vodovodní řad je proveden z PE DN 90. Napojený je na stávající řad PE DN 150 prostřednictvím zemní soupravy s vodovodním šoupětem. Celková délka řadu je 157,52 metrů, zakončený je kalníkovou soupravou.

1.2. Výše uvedený vodovodní řad (dále také jako „předmět převodu“) je uložen v pozemcích parcelní číslo:

- a) 9/1, v k. ú. Lazec  
zapsaný na listu vlastnictví č.334, vlastník Středočeský kraj
- b) 9/30, v k. ú. Lazec  
zapsaný na listu vlastnictví č.10001, vlastník město Příbram
- c) 719/15, v k. ú. Lazec  
zapsaný na listu vlastnictví č.10001, vlastník město Příbram
- d) 719/41, v k. ú. Lazec  
zapsaný na listu vlastnictví č.10001, vlastník město Příbram

vše vedené Katastrálním úřadem pro Středočeský kraj, Katastrálním pracovištěm Příbram.

- 1.3. Na předmět převodu vydal Městský úřad Příbram, Odbor životního prostředí kolaudační souhlas ze dne 17.12.2015 sp. zn. MěÚPB 90103/2015, který tvoří přílohu č. 1 této smlouvy.
- 1.4. Podrobné vyznačení uložení vodovodního řadu stanovuje Geodetická dokumentace zaměřená skutečného provedení vyhotovené oprávněným geodetem ing. Švúgerem ze dne 16.09.2015, která tvoří přílohu č. 2 této smlouvy.
- 1.5. Služebnost k pozemku p.č.: 9/1 v k. ú. Lazec ve vlastnictví Středočeského kraje, byla vypořádána uzavřením smlouvy o zřízení služebnosti inženýrské sítě č. 932/OIRM/2018.

## **Článek II. Předmět smlouvy**

- 2.1. Prodávající na základě této smlouvy prodává kupujícímu předmět převodu specifikovaný v čl. I., včetně všech součástí a příslušenství, se všemi právy a povinnostmi s ním spojenými, a umožňují kupujícímu nabýt k němu vlastnické právo, a to za sjednanou kupní cenu uvedenou v čl. III. této smlouvy, a kupující předmět převodu od prodávajících za tuto kupní cenu přejímá do svého vlastnictví.
- 2.2. Prodávající prohlašuje, že na předmětu převodu neváznou žádné dluhy, zástavní práva, jiné právní povinnosti vůči třetím osobám ani jiné závady, a že seznámili kupujícího se stavem předmětu převodu podle této smlouvy.

## **Článek III. Kupní cena**

- 3.1. Kupní cena předmětu převodu specifikovaného v čl. I. této smlouvy byla sjednána dohodou smluvních stran souhrnně ve výši **1,00 Kč** (slovy: jedna koruna česká). Je-li předmět převodu zatížen daní z přidané hodnoty, jde o cenu včetně této daně.
- 3.2. Kupní cenu sjednanou v odst. 3.1. tohoto článku, kupující uhradí prodávajícím bezhotovostním bankovním převodem do 30 dnů ode dne uzavření této smlouvy.
- 3.3. Prodávající si jsou vědomi, že skutečná hodnota předmětu převodu je vyšší, než jak je nastavena kupní cena. Pro odstranění všech pochybností tímto prodávající

výslovně prohlašují, že se vůči kupujícímu vzdávají jakýchkoli jiných práv na peněžité či jiné plnění, než je nárok na úhradu kupní ceny.

#### **Článek IV. Převod vlastnického práva**

- 4.1. Vlastnické právo k předmětu převodu přechází na kupujícího okamžikem účinnosti kupní smlouvy.
- 4.2. Strany potvrzují, že prodávající před podpisem této smlouvy předali kupujícímu:
  - 1 paré vyhotovení projektové dokumentace skutečného provedení předmětu převodu,
  - kopii rozpočtu stavby, nebo čestné prohlášení o pořizovací ceně stavby,
  - kopii tlakové zkoušky,
  - kopii geodetického zaměření skutečného provedení stavby

#### **Článek V. Závěrečná ustanovení**

- 5.1. Doložka platnosti právního úkonu dle § 41 zák. č. 128/2000 Sb., o obcích (obecní řízení), v platném znění: O uzavření této smlouvy na straně kupujícího rozhodla Rada města dne 09. 04. 2018 usnesením č. 343/2018/RM
- 5.2. Tato smlouva je sepsána ve třech (3) stejnopisech s platností originálu, z nichž prodávající obdrží jedno vyhotovení, kupující obdrží dvě vyhotovení.
- 5.3. Vzájemná práva a povinnosti stran v této smlouvě výslovně neupravené se řídí příslušnými právními předpisy, zejména občanským zákoníkem
- 5.4. Veškeré změny a doplňky této smlouvy lze sjednat pouze písemnou formou.
- 5.5. Smluvní strany shodně prohlašují, že jsou způsobilé k tomuto právnímu jednání, že si smlouvu před jejím podpisem přečetly, rozumí jí a s jejím obsahem souhlasí, a že ji uzavírají svobodně a vážně. Na důkaz výše uvedeného připojují smluvní strany své vlastnoruční podpisy.
- 5.6. Proávající bere/berou na vědomí, že kupující je povinen na žádost třetí osoby poskytovat informace v souladu se zákonem č. 106/1999 Sb., v platném znění a souhlasí s tím, aby veškeré informace obsažené v této smlouvě a z této smlouvy vyplývající byly bez výjimky poskytnuty třetím osobám, pokud o ně požádají. Smluvní strany prohlašují, že skutečnosti uvedené v této smlouvě a s touto smlouvou související nepovažují za obchodní tajemství ve smyslu § 504 občanského zákoníku a udělují svolení k jejich užití a zveřejnění bez stanovení jakýchkoli dalších podmínek.
- 5.7. Smluvní strany se dohodly, že smlouva bude v souladu se zák. č. 340/2015 Sb., o zvláštních podmínkách účinnosti některých smluv, uveřejňování těchto smluv a o registru smluv (zákon o registru smluv), uveřejněna v registru smluv. Smluvní strany se dále dohodly, že elektronický obraz smlouvy a metadata dle uvedeného zákona zašle k uveřejnění v registru smluv město Příbram, a to nejpozději do data sjednané účinnosti smlouvy (popř. v zákonné lhůtě, je-li

sjednáno datum účinnosti pozdější). Tato smlouva nabývá platnosti okamžikem podpisu a účinnosti uveřejněním v registru smluv.

Přílohy:

Příloha č. 1 – kopie kolaudačního souhlasu

Příloha č. 2 – Geodetická dokumentace zaměření skutečného provedení

V Příbrami dne: 25. 1. 2019

V Příbrami dne: 29 -01- 2019

prodávající:



**První vodovodní a kanalizační s.r.o.**  
Petr Korčák  
jednatel společnosti

kupující:



**město Příbram**  
Ing. Vařeka Jindřich  
starosta



**První vodovodní a kanalizační s.r.o.**  
Tomáš Melichar  
Jednatel společnosti





## MĚSTSKÝ ÚŘAD PŘÍBRAM ODBOR ŽIVOTNÍHO PROSTŘEDÍ

Tyršova 108, 261 19 Příbram I, tel: 318 402 211, fax: 318 631 014, e-mail: [e-podatelna@pribram-city.cz](mailto:e-podatelna@pribram-city.cz)  
ID datové schránky Města Příbram: 2ebbrqu, IČ: 00243132

VÁŠ DOPIS Z: 18.11.2015  
SPIS. ZNAČKA: SZ MěÚPB 90103/2015  
ČÍSLO JEDNACÍ: MěÚPB 99046/2015/OŽP/Prš

První vodovodní a kanalizační, s. r. o.  
IČ 242 76 782  
Orlov 79  
261 01 PŘÍBRAM

VYŘIZUJE: Průša Ladislav  
TEL/FAX: 318 402 483/318 402 475  
E-MAIL: [ladislav.prusa@pribram.eu](mailto:ladislav.prusa@pribram.eu)

DATUM: 17.12.2015

### KOLAUDAČNÍ SOUHLAS s užíváním stavby

#### G 2388, D 2139

Městský úřad Příbram, odbor životního prostředí, oddělení vodního hospodářství, jako příslušný vodoprávní úřad podle § 104 odst. 2 písm. c) ve spojení s § 106 odst. 1 zák. č. 254/2001 Sb., o vodách a o změně některých zákonů, ve znění pozdějších předpisů (dále jen vodní zákon) a speciální stavební úřad podle § 15 odst. 1 písm. d) zák. č. 183/2006 Sb., o územním plánování a stavebním řádu (stavební zákon), ve znění pozdějších předpisů (dále jen stavební zákon) a jako místně příslušný vodoprávní úřad podle § 11 odst. 1 písm. a) a b) zák. č. 500/2004 Sb., správní řád, ve znění pozdějších předpisů (dále jen správní řád), přezkoumal podle § 122 stavebního zákona, žádost o kolaudační souhlas, kterou dne 18.11.2015 podal stavebník, První vodovodní a kanalizační, s. r. o., IČ 242 76 782, Orlov 79, 261 01 Příbram, a na základě tohoto přezkoumání vydává podle § 122 odst. 3 stavebního zákona ve spojení s § 11b vyhl. č. 432/2001 Sb., o dokladech žádosti o rozhodnutí nebo vyjádření a o náležitostech povolení, souhlasů a vyjádření vodoprávního úřadu, ve znění pozdějších předpisů,

#### kolaudační souhlas,

kteřý je dokladem o povoleném účelu užívání stavby „Lazec, obytná zóna Drmlovo Pole, přeložka části zatrubněného toku a vodovod“, provedené podle stavebního povolení vydaného Městským úřadem Příbram, odborem životního prostředí, oddělením vodního hospodářství pod čj. MěÚPB 21730/2014/OŽP/Prš ze dne 10.03.2014 (právní moc dnem 09.04.2014) a dodatečného stavebního povolení vydaného pod čj. MěÚPB 43042/2015/OŽP/Prš ze dne 27.05.2015 (právní moc dnem 18.06.2015).

#### Vymezení účelu užívání stavby

##### Stavba obsahuje

- Prodloužení vodovodního řadu (řad „1“ a „1-1“) z PE 90 x 8,2 mm (SDR 11) v celkové délce 157,52 m včetně předávacího místa (vodoměrná šachta) a jednoho hydrantu (kalník) s umístěním na par. č. 9/1, 9/30, 719/15 a 719/41 v k. ú. Lazec, obec Příbram.
- Přeložku bezejmenného vodního toku (IDVT 10250494) v délce 32,77 m z betonových rour DN 800 mm včetně tří kusů šachet s umístěním na par. č. 719/15 a 719/40 v k. ú. Lazec, obec Příbram.
- Umístění stavby vodovodního řadu dle souřadnic YX – začátek 780 874.42; 1 083 562.95.  
konec 780 825.00; 1 083 479.46.
- Umístění stavby přeložky vodního toku dle souřadnic YX – začátek 780 901.70; 1 083 523.39  
Konec 780 872.69; 1 083 527.60.
- Účel stavby - prodloužení veřejného vodovodu ve smyslu zák. č. 274/2001 Sb., o vodovodech a kanalizaci pro veřejnou potřebu a o změně některých zákonů, ve znění pozdějších předpisů a přeložka toku byla budována za účelem lepšího využití pozemku par. č. 719/40 v k. ú. Lazec.

Závěrečná kontrolní prohlídka byla provedena dne 01.12.2015 s tímto výsledkem:

Stavba je dokončena a je schopna užívání.

Odchytky od schválené projektové dokumentace – zkrácení vodovodního řadu o 8,48 m, neosazení jednoho hydrantu (vzdušník), nepatrné zmenšení vodoměrné šachty a zkrácení přeložky toku o 4,13 m.

### Odůvodnění

Dne 18.11.2015 podal stavebník žádost o vydání kolaudačního souhlasu na dokončenou stavbu.

Žádost byla doložena těmito doklady:

#### Přelozka toku:

- Zápis o vytýčení podzemních vedení ze dne 08.03.2014,
- zaměření skutečného provedení ze dne 16.09.2015.

#### Prodloužení vodovodního řadu:

- Zaměření skutečného provedení ze dne 16.09.2015 včetně opraveného zaměření předloženého na městský úřad Příbram dne 07.12.2015,
- zápis o tlakové zkoušce ze dne 14.09.2015 s tím, že potrubí vyhovělo předepsaným požadavkům a tlakům,
- prohlášení o shodě na výrobky použité na stavbě,
- souhlasné vyjádření k užívání stavby vydané 1.SčV, a. s. ze dne 26.10.2015 pod čj. TÚP/368/15/PB,
- prohlášení o vytýčení stávajícího vodovodního řadu pracovníky 1.SčV, a. s. ze dne 15.09.2014,
- protokolární předání místa zásahu do silničního pozemku – po ukončení stavby ze dne 01.10.2015 a ze dne 13.10.2015 mezi stavebníkem a KSÚS Praha – bez zjevných závad,
- zápis o kontrole podzemních vedení vydaný společností CETIN, a. s. dne 13.10.2015 – bez závad,
- smlouva o úpravě vzájemných práv a povinností vlastníků ze dne 10.10.2015 sepsaná mezi stavebníkem a městem Příbram,
- rozhodnutí krajského úřadu Středočeského kraje ze dne 10.11.2015 pod čj. 141776/2015/KUSK ve věci povolení k provozování vodovodu pro veřejnou potřebu - číslo majetku 2120-671584-24276782-1/1,
- ohlášení změny stavebníka podložené smlouvou ze dne 22.09.2014 s tím, že novým stavebníkem obou staveb je První vodovodní a kanalizační, s. r. o., Orlov 79, 261 01 Příbram.

Na místě samém bylo zjištěno, že stavba přelozky vodního toku je v podstatě provedena podle projektu, změny jsou nepatrné (viz výše) a neovlivňují funkčnost stavby. Zjevné závady a nedodělky nebyly zjištěny.

Dále při závěrečné kontrolní prohlídce stavby z předloženého geodetického zaměření ze dne 16.09.2015 vyplynulo, že stavba vodovodního řadu zasahuje i na par. č. 719/14 a 719/42 obě v k. ú. Lazec. Vzhledem k tomu, že stavba neměla na tyto pozemky zasahovat, provedl stavebník po závěrečné kontrolní prohlídce nové vytracování včetně přeložení části vodovodního řadu tak, aby stavba zasahovala jen na pozemky uvedené ve stavebním povolení. Nové zaměření vodovodního řadu bylo předloženo na vodoprávní úřad dne 07.12.2015 včetně zápisu o vytýčení vodovodu v provozování 1.SčV, a. s. ze dne 07.12.2015 s tím, že nebylo zjištěno závad, bylo dodrženo ochranné pásmo od vodovodního řadu DN 300 mm.

Dále stavebník dodal souhlasné závazné stanovisko vydané Krajskou hygienickou stanicí Středočeského kraje, územní pracoviště Příbram ze dne 11.12.2015 pod čj. KHSSC 54 929/2015.

Vodoprávní úřad provedl závěrečnou kontrolní prohlídku stavby dne 01.12.2015 a na základě dalších dodaných podkladů a dokladů byly odstraněny závady, které bránily užívání stavby. Nebyl shledán ani rozpor se závazným stanoviskem dotčeného orgánu k užívání stavby a bylo shledáno též, že skutečné provedení stavby a její užívání nebude ohrožovat život a veřejné zdraví, život a zdraví zvířat, bezpečnost anebo životní prostředí. Vodoprávní úřad proto vydává tento kolaudační souhlas s užíváním stavby.

#### Poučení účastníků

Kolaudační souhlas není podle § 122 odst. 4 stavebního zákona správním rozhodnutím a nelze se proti němu odvolat.

„otisk razítka“

Ladislav Průša

referent oddělení vodního hospodářství

Rozdělovník na další straně:

**Obdrží**

První vodovodní a kanalizační s. r. o. IČ 242 76 782, Orlov 79, 261 01 Příbram

Bohuslav Doubek, [redacted] Milín, doručovací adresa [redacted] Příbram VIII

INTERDOM, s. r. o., Kármec 159, 252 10 Klíneč

Krajská správa a údržba silnic Středočeského kraje, p. o., Zborovská 11, 150 00 Praha 5

Lesy České republiky, s. p., Správa toků Benešov, oblast povodí Vitavy, Tyršova 1902, 256 01 Benešov

Krajská hygienická stanice Středočeského kraje, územní odbor Příbram, U Nemocnice 85, 261 01 Příbram I

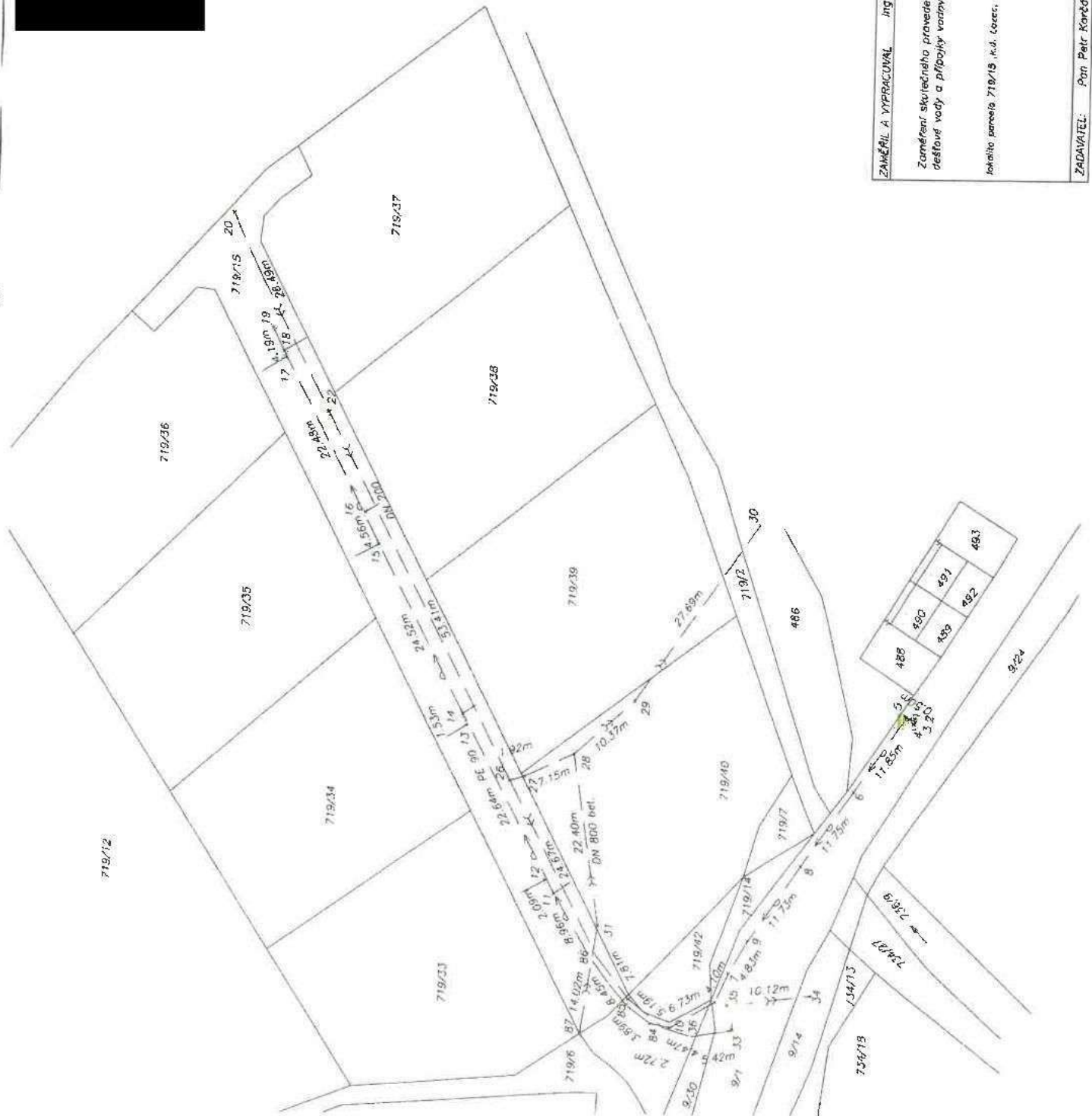

1.SČV, a. s., Novohospodská 93, 261 01 Příbram IX

Městský úřad Příbram, odbor investic a rozvoje města, p. Třešňák, Tyršova 108, 261 01 Příbram I

Městský úřad Příbram, odbor stavební úřad a územního plánování, Tyršova 108, 261 01 Příbram I

Vlastní 2 x

Vypraveno dne 18.12.2015



Č.b.	Y	X	Balt. p.v.	Poznamka
1	780874.66	1083083.39	513.97	KODUM SACH
2	780874.65	1083564.04	513.87	SV
3	780875.00	1083564.13	513.91	SV
4	780875.25	1083563.90	513.85	KYD
5	780874.42	1083562.95	513.89	MARU
6	780884.19	1083566.25	514.82	KUJR
7	780907.73	1083549.50	515.49	POTR
8	780893.87	1083542.96	515.90	POTR
9	780903.54	1083533.10	516.84	POTR
10	780914.91	1083517.94	516.86	POTR
11	780897.60	1083516.33	516.94	SV
12	780995.89	1083505.71	516.88	SV
13	780875.90	1083505.14	516.66	SV
14	780874.48	1083493.62	516.35	SV
15	780952.73	1083481.69	516.29	SV
16	780946.60	1083471.17	516.05	SV
17	780828.83	1083460.83	516.04	SV
18	780826.01	1083471.02	516.09	SV
19	780825.00	1083466.89	516.17	VP
20	780810.25	1083511.69	516.77	VP
21	780835.67	1083527.84	516.90	VP
22	780833.07	1083541.18	516.31	VP KO SM
23	780822.54	1083551.28	514.98	VTOK
24	780872.58	1083538.88	516.20	POTR
25	780872.64	1083540.46	515.40	POTR
26	780869.90	1083530.45	516.85	POTR
27	780871.70	1083527.36	516.80	POTR
28	780911.15	1083522.13	517.07	KUJR
29	780913.12	1083521.37	515.68	SACH MELD
30	780915.12			
31	780910.60			
32	780911.46			
33	780911.89			
34	780914.31			
35	780911.94			
36	780905.30			
37	780916.59			

ZAMĚŘIL A VYPRACOVAL Ing. Jan Svoboda

Zaměření skutečného provedení odvodnění  
desťové vody a přípojky vstřevodu plně vady.

lokalita parcela 719/19 k.č.d. Lovcov, okr. Příbram

ZADAVATEL: Pan Petr Korčák

Měřítkostřemi a přehled:  
odpovídá původním plánům.  
Datum měření: 16.0.2015



Ing. Jan Svoboda  
Strakonická 834  
Příbram V. - Zábobč. 26101  
IČ: 713 57 955  
DIČ: CZ5911030609  
mob. : 723969286  
e-mail : macka.p@volny.cz

Soutř. systém: S-VTSK  
Výšk. systém: Balt. p.v.

Měřítko: 1:500



**ZAMĚŘENÍ SKUTEČNÉHO PROVEDENÍ**

**AKCE : Komunikace a přípojka vodovodu pitné  
vody na p.p.č. 719/15, k.ú. Lazec.**

**Okres : Příbram**

**Obec : Příbram**

**Výškový systém : Balt po vyrovnání**

**Souřadnicový systém : S-JTSK**

**Měřeno : 16.9.2015**


**V Příbrami dne 16.9.2015**

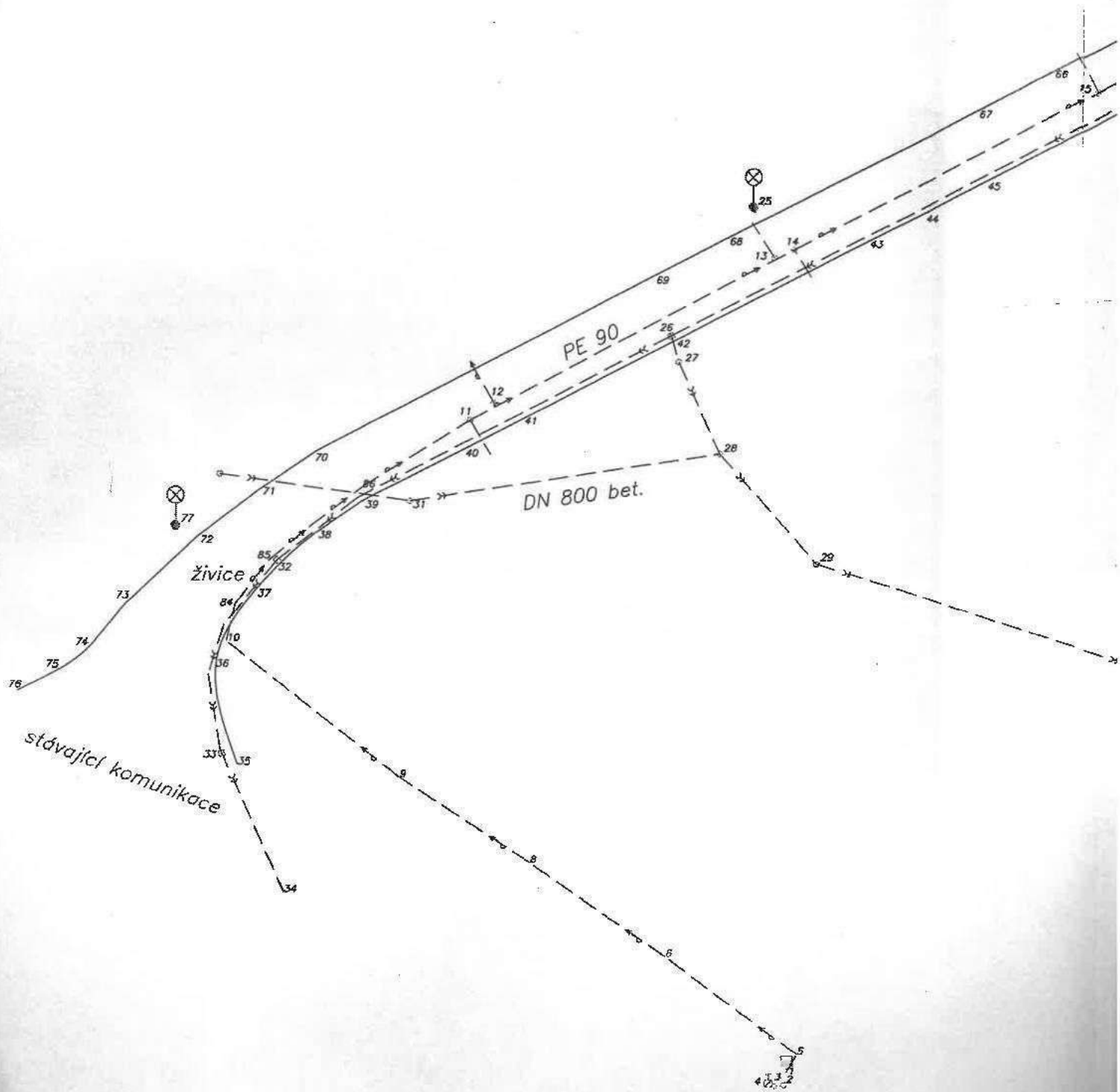
**vyhotovil**

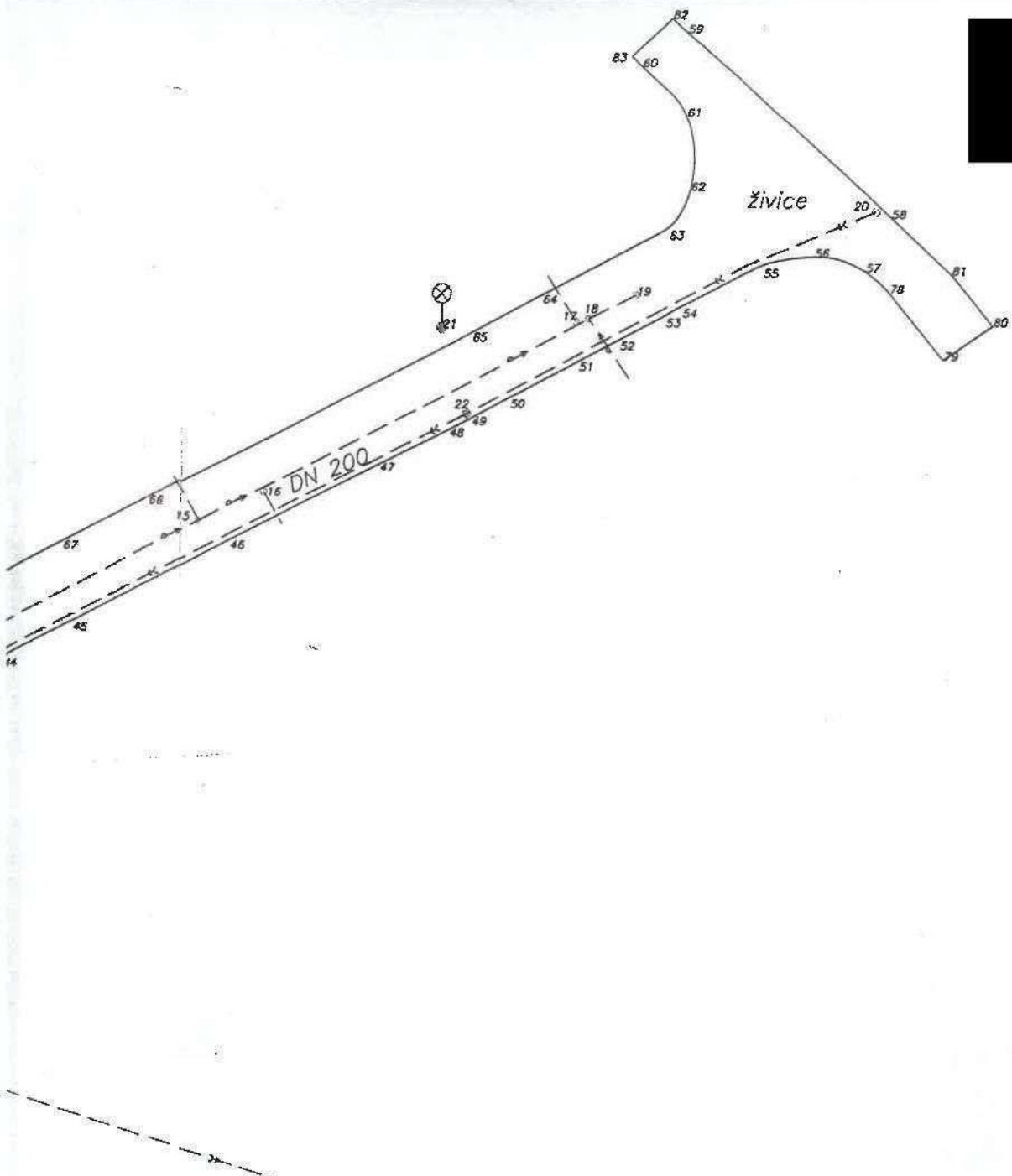


Seznam souřadnic (S-JTSK)				
Č.b.	Y	X	výška	Poznámka
1	780874.84	1083563.77	513.97	SACH=šachta
2	780875.06	1083564.73	513.87	SV=šoupě voda
3	780875.71	1083564.80	513.91	SV
4	780876.14	1083564.59	513.95	HYD=hydrant
5	780874.14	1083562.42	513.99	NAPOJENÍ
6	780883.55	1083565.35	514.82	POTR=potrubí ter
8	780893.28	1083548.74	515.50	POTR=-1,6m
9	780902.61	1083542.71	515.94	POTR
10	780914.91	1083533.10	516.86	POTR
11	780897.60	1083517.26	516.94	SV
12	780895.91	1083518.03	516.93	SV
13	780875.96	1083565.54	516.88	SV
14	780874.56	1083504.95	516.66	SV
15	780852.79	1083493.50	516.35	SV
16	780848.68	1083491.67	516.29	SV
17	780828.98	1083480.87	516.05	SV
18	780828.17	1083480.89	516.04	SV
19	780825.17	1083479.24	516.00	SV
20	780809.95	1083474.09	515.85	VP=vpust
21	780837.51	1083481.19	516.48	L=lampa
22	780835.86	1083486.55	516.12	VP
25	780877.45	1083501.93	516.99	L
26	780883.26	1083511.16	516.77	VP
27	780882.73	1083513.01	516.85	MEL=melior.šoch.
28	780879.77	1083519.52	516.36	MEL
29	780872.88	1083527.27	515.78	MEL
30	780849.90	1083543.32	514.97	MEL
31	780901.89	1083523.06	516.93	MEL
32	780911.34	1083527.31	516.90	VP
33	780915.24	1083541.14	516.31	VP
34	780910.79	1083550.96	514.98	VYTOK
35	780914.11	1083541.91	516.29	OBR=obrubník
36	780915.68	1083534.96	516.62	OBR
37	780912.98	1083529.61	516.98	OBR
38	780908.69	1083525.42	517.10	OBR
39	780905.36	1083523.13	517.18	OBR.KO
40	780898.27	1083519.47	516.94	OBR.VJ=vjezd
41	780893.80	1083517.11	516.90	OBR.VJ
42	780883.10	1083511.54	516.91	OBR
43	780869.51	1083504.42	516.72	OBR
44	780865.50	1083502.34	516.51	OBR.VJ
45	780861.04	1083500.04	516.45	OBR.VJ
46	780851.11	1083494.87	516.47	OBR
47	780841.55	1083489.90	516.19	OBR.VJ
48	780837.08	1083487.61	516.15	OBR.VJ
49	780835.63	1083486.86	516.26	OBR
50	780833.56	1083485.75	516.09	OBR.VJ
51	780829.09	1083483.47	516.06	OBR.VJ
52	780826.47	1083482.14	516.16	OBR
53	780823.74	1083480.74	516.00	OBR
54	780822.64	1083480.14	515.98	OBR
55	780817.30	1083477.41	516.09	OBR
56	780813.84	1083476.62	516.04	OBR
57	780810.60	1083477.78	516.04	OBR
58	780808.95	1083474.45	516.02	OBR
59	780822.02	1083482.49	516.43	OBR
60	780824.91	1083464.62	516.48	OBR
61	780822.04	1083467.93	516.40	OBR

Seznam souřadnic (S-JTSK)				
Č.b.	Y	X	Z	Poznámka
62	780821.79	1083472.67	516.28	OBR
63	780823.40	1083475.20	516.21	OBR
64	780831.37	1083479.32	516.15	OBR.VJ
65	780835.81	1083481.64	516.18	OBR.VJ
66	780856.19	1083492.18	516.45	OBR.VJ
67	780861.58	1083494.98	516.52	OBR.VJ
68	780879.33	1083504.20	516.77	OBR.VJ
69	780884.64	1083506.99	516.87	OBR.VJ
70	780908.57	1083519.56	517.12	OBR.VJ
71	780912.70	1083522.40	517.12	OBR.VJ
72	780917.10	1083525.71	517.27	OBR
73	780922.09	1083530.41	517.27	OBR
74	780925.08	1083533.93	517.27	OBR
75	780927.55	1083535.59	517.27	OBR
76	780929.91	1083536.78	517.15	OBR
77	780918.62	1083524.87	517.44	L
78	780809.07	1083479.11	516.13	OBR
79	780805.64	1083483.30	516.22	OBR
80	780802.52	1083481.22	516.16	OBR
81	780805.14	1083478.00	516.10	OBR
82	780823.00	1083461.56	516.46	OBR
83	780825.55	1083463.95	516.47	OBR
84	780914.31	1083530.45	516.85	POTR
85	780911.94	1083527.36	516.90	POTR
86	780905.30	1083522.13	517.07	POTR







ZAMĚŘIL A VYPRACOVAL Ing. Jan Sváger

Zaměření skutečného provedení komunikací  
a přípojky vedení pitné vody.  
lokality parcela 719/15, k.ú. Lazec, okr. Příbram

ZADAVATEL: Pan Petr Korčák

Ing. Jan Sváger  
Širokoselská 634  
Příbram V- Zdobov, 26101  
IČ: 713 57 955  
DIČ: CZ5911030609

e-mail: [redacted]

Souř. systém: S-JTSK

Výšk. systém: Balt p.v.

Měřítko: