

## SMLOUVA O PACHTU – POZEMKY V DOBÝVACÍM PROSTORU č.: 182 77 0493/2019

uzavřená ve smyslu ust. § 2332 a násl. zák. č. 89/2012 Sb., občanský zákoník, ve znění pozdějších předpisů (dále jen „občanský zákoník“)

Smluvní strany:

### Lesy České republiky, s.p.

se sídlem Hradec Králové, Přemyslova 1106/19, Nový Hradec Králové, PSČ 500 08  
zapsané v Obchodním rejstříku vedeném Krajským soudem v Hradci Králové, oddíl AXII, vložka 540  
zastoupené Ing. Josefem Vojáčkem, generálním ředitelem  
IČO: 42196451, DIČ: CZ42196451  
bankovní spojení: Komerční banka, a.s., pobočka Žatec  
číslo účtu: [REDACTED]  
(dále jen „propachtovatel“) na straně jedné

a

### České štěrkopísky spol. s r.o.

se sídlem Praha 9 - Čakovice, Cukrovarská 34, PSČ 190 00  
IČO: 27584534, DIČ: CZ27584534  
zapsané v Obchodním rejstříku vedeném Městským soudem v Praze, oddíl C, vložka 117108  
zastoupené [REDACTED], jednatelem  
bankovní spojení: UniCredit Bank Czech Republic and Slovakia, a.s. se sídlem Praha 4 - Michle  
číslo účtu: [REDACTED]  
(dále jen „pachtýř“) na straně druhé

uzavírají níže uvedeného dne, měsíce a roku tuto

### SMLOUVU O PACHTU:

#### I.

#### Předmět smlouvy

- Propachtovatel prohlašuje, že má právo hospodařit k níže uvedenému pozemku, který je ve vlastnictví České republiky, a to:

Číslo parcely	Druh pozemku	Výměra v m <sup>2</sup>	Propachtovávaná výměra v m <sup>2</sup>	Katastrální území	LV	Obec
část 1645/10	lesní pozemek	258 823	170 954	Želeč u Žatce	17	Měcholupy
<b>Celkem</b>			<b>170 954</b>			

Uvedený pozemek (dále jen „**předmětný pozemek**“ nebo „**předmět pachtu**“) u Katastrálního úřadu pro Ústecký kraj, Katastrální pracoviště Žatec.

- Část pozemku p. č. 1645/10 v k. ú. Želeč u Žatce o výměře 95.144 m<sup>2</sup> je na základě Rozhodnutí Okresního úřadu Louny, referátu životního prostředí, č. j.: ŽP 616 /97-221/1/ 150/97/Paz o dočasném odnětí ze dne 24. 11. 1997, Rozhodnutí Krajského úřadu Ústeckého kraje, odboru životního prostředí a zemědělství, č. j.: 437/ZPZ/2011-7 o změně ze dne 25. 2. 2011 s nabytím právní moci dne 24. 3. 2011, Rozhodnutí Krajského úřadu Ústeckého kraje, odboru životního prostředí a zemědělství, č. j.: 437/ZPZ/2011-9 o opravě ze dne 8. 11. 2011 s nabytím právní moci dne 2. 12. 2011, Rozhodnutí Krajského úřadu Ústeckého kraje, odboru životního prostředí a zemědělství, č. j.: 731/ZPZ/2017-5 o změně rozhodnutí ze dne 28. 2. 2017 s nabytím právní moci dne 6. 3. 2017, Rozhodnutí Krajského úřadu Ústeckého kraje, odboru životního prostředí

a zemědělství, č. j.: 3127/ZPZ/2018-1-5 o změně ze dne 24. 9. 2018 s nabytím právní moci dne 12. 10. 2018 a na základě Rozhodnutí Krajského úřadu Ústeckého kraje, odboru životního prostředí a zemědělství, č. j.: 3127/ZPZ/2018-9 o opravě ze dne 15.11. 2018 s nabytím právní moci dne 4. 12. 2018 dočasně odňata z pozemků určených k plnění funkcí lesa a to od 1. 1. 2018 do 31. 12. 2030. Tato rozhodnutí tvoří nedílné přílohy č. 1, 2, 3, 4, 5 a 6 k této smlouvě (dále jen „Smlouva“). Část pozemku p. č. 1645/10 (označený jako pozemek p. č. 1645 před digitalizací katastrálního území) v k. ú. Želeč u Žatce o výměře 12.831 m<sup>2</sup> (část pozemku p. č. PK 1636 o výměře 12.629 m<sup>2</sup> a část pozemku p. č. PK 1637 o výměře 202 m<sup>2</sup>) je na základě Rozhodnutí Okresního úřadu Louny, referátu životního prostředí, č. j.: ŽP 1211/02/221/Paz o dočasném odnětí ze dne 14. 6. 2001 s nabytím právní moci dne 4. 7. 2001 a dále na základě Rozhodnutí Krajského úřadu Ústeckého kraje, odboru životního prostředí a zemědělství, č. j.: 2266/ZPZ/2011-5 o změně ze dne 19. 8. 2011 s nabytím právní moci dne 7. 9. 2011 dočasně odňata z pozemků určeného k plnění funkcí lesa, a to od 1. 10. 2001 do 31. 12. 2030. Tato rozhodnutí jsou nedílnými přílohami č. 7 a 8 k této Smlouvě.

Část pozemku p. č. 1645/10 (označený jako pozemek p. č. 1645 před digitalizací katastrálního území) v k. ú. Želeč u Žatce o výměře 25.170 m<sup>2</sup> (část pozemku p. č. PK 1631, 1632 a 1636) je na základě Rozhodnutí Krajského úřadu Ústeckého kraje, odboru životního prostředí a zemědělství, č. j.: 1585/ZPZ/2012-6 ze dne 9. 7. 2012 s nabytím právní moci dne 8. 8. 2012 dočasně odňata z pozemků určeného k plnění funkcí lesa, a to od 1. 8. 2012 do 31. 12. 2030. Toto rozhodnutí je nedílnou přílohou č. 9 k této Smlouvě.

Část pozemku p. č. 1645/10 v k. ú. Želeč u Žatce o výměře 37.809 m<sup>2</sup> je na základě Rozhodnutí Krajského úřadu Ústeckého kraje, odboru životního prostředí a zemědělství, č. j.: 3321/ZPZ/2018-5 ze dne 25. 9. 2018 s nabytím právní moci dne 13. 10. 2018 a Rozhodnutí Krajského úřadu Ústeckého kraje, odboru životního prostředí a zemědělství, č. j.: 4173/ZPZ/2018-4 ze dne 13. 12. 2018 s nabytím právní moci dne 3. 1. 2019, graficky znázorněná v Geometrického plánu č. 247-87/2018 ze dne 31. 8. 2018 jako pozemek p. č. 1645/13 o výměře 13.096 m<sup>2</sup> a pozemek p. č. 1645/14 o výměře 24.713 m<sup>2</sup>, dočasně odňaty z pozemků určeného k plnění funkcí lesa, a to od 1. 12. 2018 do 31. 12. 2038. Tato rozhodnutí a geometrický plán tvoří nedílné přílohy č. 10, 11 a 12 k této Smlouvě.

Části pozemků p. č. 1645/10 v k. ú. Želeč u Žatce a jejich dočasné odnětí dle výše uvedených rozhodnutí o dočasném odnětí pozemků z pozemků určených k plnění funkcí lesa je graficky znázorněno v zákresu Pískovna Velká Černoc k. ú. Želeč u Žatce (DP Želeč) – mapová příloha – přehled odnětí z PUPFLU. Tento zákres je nedílnou přílohou č. 13 k této Smlouvě.

3. Propachtovatel se zavazuje přenechat na základě této Smlouvy předmět pachtu uvedený v odst. 1. tohoto článku o celkové propachtované výměře 170.954 m<sup>2</sup> do pachtu pachtýři k dočasnému úplatnému užívání a požívání s tím, že pachtýř se zavazuje předmět pachtu využívat výlučně za účelem provádění hornické činnosti, a to těžbě štěrkopísku v dobývacím prostoru Želeč v pískovně Velká Černoc. Veškeré věci, záležitosti či jednání související s využitím předmětu pachtu za sjednaným účelem je povinen obstarat pachtýř, a to na svůj náklad a v mezích stanovených touto Smlouvou. Oprávnění k dobývacímu prostoru pachtýř prokázal Informací Obvodního báňského úřadu pro území kraje Ústeckého o přeevidování dobývacího prostoru Želeč ze dne 1. 12. 2015. Informace tvoří nedílnou přílohu č. 14 k této Smlouvě.
4. Smluvní strany prohlašují, že hranice předmětu pachtu jsou jim spolehlivě známy a nevzbuzují jakýchkoli pochybností. Předmět pachtu je graficky znázorněn v zákresu – Pískovna Velká Černoc k. ú. Želeč u Žatce (DP Želeč), který tvoří nedílnou přílohu č. 15 k této Smlouvě.
5. Pachtýř prohlašuje, že se se stavem předmětu pachtu řádně a dostatečně seznámil a že jej shledává ke dni uzavření této Smlouvy způsobilým ke smluvenému účelu pachtu dle této Smlouvy. Dobývací prostor Želeč, evidenční číslo 7 1084, je stanoven na základě Rozhodnutí Ministerstva průmyslu ČR, č. j.: TZÚS/GSZ 217/91 ze dne 8. 11. 1991, které tvoří nedílnou přílohu č. 16 k této Smlouvě.

Hranice dobývacího prostoru Želeč, evidenční číslo 7/1084, je graficky znázorněna v Základní důlní mapě – základní mapa lomu v měřítku 1 : 2 000 ze dne 29. 11. 2015, která tvoří nedílnou přílohu č. 17 k této Smlouvě.

6. Z pachtu je vyňato právo výkonu myslivosti a rybářské právo.
7. Smluvní strany ujednaly, že předmětem pachtu dle této Smlouvy nejsou trvalé porosty nacházející se na předmětu pachtu.
8. Právo pachtu podle této Smlouvy dále nezakládá pachtýři jakákoliv práva k trvalým porostům nacházejícím se na předmětu pachtu. Pachtýř je povinen zejména upozornit na kalamitu, škodu na porostech, apod.
9. Nárok na náhrady dle zvláštních právních předpisů, např. v případech, na něž dopadá vyhláška Ministerstva zemědělství č. 55/1999 Sb., o způsobu výpočtu výše újmy nebo škody způsobené na lesích, náleží propachtovateli.

## II. Účel pachtu

1. Pachtýř se zavazuje předmět pachtu uvedený v článku I. odst. 1. této Smlouvy užívat výlučně k podnikatelským účelům, a to k hornické činnosti a činnosti prováděné hornickým způsobem podle ust. § 2 zák. č. 61/1988 Sb. v platném znění, a to k těžbě štěrkopísku v pískovně Velká Černoc v DP Želeč a k činnostem s danou těžbou souvisejícím na základě Rozhodnutí Obvodního báňského úřadu v Mostě, zn.: 3026/01 o povolení hornické činnosti pro výhradní ložisko štěrkopísku Velká Černoc v DP Želeč ze dne 30. 8. 2001 s nabytím právní moci dne 22. 9. 2001. Toto rozhodnutí tvoří nedílnou přílohu č. 18 k této Smlouvě.
2. Předmětem podnikání pachtýře je mimo jiné hornická činnost v rozsahu ustanovení § 2 a § 3 zák. č. 61/1988 Sb., ve znění pozdějších předpisů na základě Oprávnění k hornické činnosti a činnosti prováděné hornickým způsobem vydaného Obvodním báňským úřadem pro území Hlavního města Prahy a kraje Středočeského, č. j.: SBS 15796/2018/OBÚ-02 ze dne 25. 5. 2018 s nabytím právní moci dne 30. 5. 2018. Oprávnění k hornické činnosti a činnosti prováděné hornickým způsobem je přílohou č. 19 k této Smlouvě.

## III. Trvání pachtu

1. Propachtovatel na základě této Smlouvy přenechává pachtýři a pachtýř od propachtovatele přebírá do dočasného úplatného užívání a požívání předmět pachtu uvedený v čl. I. odst. 1. této Smlouvy o celkové propachtované výměře 170.954 m<sup>2</sup>, a to na dobu **určitou od účinnosti této smlouvy do 31. 12. 2023.**
2. Smluvní strany mohou v posledních šesti měsících pachtu sjednat formou dodatku ke stávající Smlouvě prodloužení pachtovního vztahu založeného touto Smlouvou, maximálně však o pět let, opakovaně až na dobu předpokládaného výkonu hornické činnosti nebo činnosti prováděné hornickým způsobem včetně následné sanace a rekultivace pozemku.
3. Pacht dle této Smlouvy skončí:
  - a) uplynutím doby, na níž byl sjednán,
  - b) písemnou dohodou smluvních stran,
  - c) písemnou výpovědí s výpovědní dobou učiněnou kteroukoli ze smluvních stran za níže uvedených podmínek.
4. Před uplynutím sjednané doby pachtu lze tento skončit výpovědí ze strany propachtovatele z těchto důvodů:
  - a) pachtýř je o více než jeden měsíc v prodlení s placením pachtovního, a to i přes písemnou výzvu propachtovatele k dodatečné úhradě dluhu pachtýře,
  - b) pachtýř užívá předmět pachtu v rozporu s ustanoveními této Smlouvy i přes písemnou výzvu propachtovatele k odstranění závadného stavu s určením přiměřené lhůty ke zjednání nápravy,
  - c) pachtýř přenechal bez předchozího písemného souhlasu propachtovatele předmět pachtu nebo jeho část do užívání jinému,
  - d) pachtýř porušil své povinnosti plynoucí z této Smlouvy, a to i přes předchozí písemnou výzvu propachtovatele,

- e) pachtýř na předmětu pachtu umístil jakékoli stavby bez předchozího písemného souhlasu propachtovatele,
  - f) pachtýř ztratil oprávnění k provozování činnosti, pro kterou si předmět pachtu propachtoval,
  - g) předmět pachtu přestal být využitelný pro sjednaný účel pachtu.
5. Před uplynutím sjednané doby pachtu lze tento skončit výpovědí ze strany pachtýře z těchto důvodů:
- a) pachtýř ztratil oprávnění k provozování činnosti, pro kterou si předmět pachtu propachtoval,
  - b) propachtovatel porušil své povinnosti vůči pachtýři vyplývající z této Smlouvy, a to i přes předchozí písemnou výzvu pachtýře,
  - c) předmět pachtu přestal být využitelný pro sjednaný účel pachtu.
6. Pro výpověď dle odst. 4. a odst. 5. tohoto článku se sjednává tříměsíční výpovědní doba, která počíná běžet od prvního dne kalendářního měsíce následujícího po měsíci, v němž byla výpověď doručena druhé smluvní straně.
7. Ke dni skončení pachtu je pachtýř povinen odevzdat propachtovateli předmět pachtu ve stavu odpovídajícímu způsobu využití pro účely dle čl. II. odst. 1. této Smlouvy a po sanaci a rekultivaci pozemku provedené na náklady pachtýře dle příslušného rozhodnutí orgánu státní správy. Toto ustanovení se netýká porostů, které se na předmětných pozemcích nacházejí. O předání bude sepsán písemný protokol opatřený datem a podpisy oprávněných pracovníků propachtovatele a pachtýře.

#### IV. Pachtovné

1. [REDACTED]
2. Pachtovné dle předchozího odstavce tohoto článku je bez daně z přidané hodnoty. K takto ujednanému pachtovnému bude tedy připočtena daň z přidané hodnoty ve výši stanovené platnými a účinnými předpisy o dani z přidané hodnoty pro dané období.
3. Propachtovatel bude pachtovné fakturovat jedenkrát pololetně příslušným podílem, a to vždy k 30. 6. a k 30. 11. běžného roku a toto datum je zároveň datem uskutečnění zdanitelného plnění. Lhůta splatnosti faktury činí 30 kalendářních dnů ode dne jejího vystavení. Dnem úhrady se rozumí den připsání částky ve prospěch účtu propachtovatele. Úhrada pachtovného bude prováděna ve prospěch účtu organizační jednotky propachtovatele uvedeného v záhlaví této Smlouvy. V případě zahájení anebo ukončení pachtovního vztahu založeného touto Smlouvou v průběhu roku bude poměrně upravena výše pachtovného.
4. Faktura je řádně vystavena, pokud splňuje veškeré náležitosti daňového a účetního dokladu podle příslušných právních předpisů a další náležitosti dle této Smlouvy, pokud byly smluvními stranami ujednány. V případě, že faktura nebyla vystavena řádně, je smluvní strana, které je faktura určena, oprávněna fakturu vrátit, a to ve lhůtě pěti pracovních dnů od jejího doručení s uvedením chybných či chybějících náležitostí. Pokud bude faktura v uvedené lhůtě oprávněně vrácena, je smluvní strana, které byla faktura vrácena, povinna řádně vystavit a doručit bezvadnou (opravenou či doplněnou) fakturu, a to ve lhůtě pěti pracovních dnů od jejího vrácení. Nová lhůta splatnosti počíná běžet ode dne vystavení bezvadné (tj. opravené či doplněné) faktury.
5. Pachtýř se zavazuje platit propachtovateli pachtovné v souladu s touto Smlouvou, zejména řádně a včas.
6. Pachtýř bere na vědomí, že propachtovatel se rozhodl uplatnit na vztah založený touto Smlouvou, tj. pacht pozemku, daň z přidané hodnoty, a to ve smyslu zákona č. 235/2004 Sb., o dani z přidané hodnoty, ve znění pozdějších předpisů.
7. Pachtovné bude na každé další roky valorizováno vždy k 1. 1. aktuálního kalendářního roku podle skutečně dosažené míry inflace vyjádřené přírůstkem průměrného indexu spotřebitelských cen za 12 posledních měsíců předchozího kalendářního roku zveřejněného Českým statistickým úřadem.

Pachtovné bude automaticky upravováno bez písemného oznámení pachtýři. K prvnímu zvýšení pachtovného o inflaci takto dojde s účinností **od 1. 1. 2020**.

## V.

### Práva a povinnosti smluvních stran

1. Pachtýř je povinen s předmětem pachtu řádně hospodařit dle dohodnutého a příslušnými úřady povoleného účelu, užívat jej v souladu s ustanoveními této Smlouvy a v záležitostech touto Smlouvou neupravených v souladu s obecně platnými právními předpisy a na své náklady řádně udržovat na něm se nacházející předměty a zařízení, pokud se jedná o běžné záležitosti spojené s jeho využíváním.
2. Pachtýř se zavazuje neprovádět žádné úpravy na předmětu pachtu bez předchozího písemného souhlasu propachtovatele, vyjma úprav prováděných v rámci hornické činnosti pachtýře.
3. Pachtýř je povinen umožnit propachtovateli vstup na předmět pachtu za účelem zjištění jeho stavu a kontroly jeho užívání pachtýřem v souladu s touto Smlouvou.
4. Pachtýř je povinen na předmětu pachtu umožnit propachtovateli výkon činností souvisejících s hospodařením v lese dle zák. č. 289/1995 Sb., lesní zákon, ve znění pozdějších předpisů, a platného lesního hospodářského plánu, nebude-li příslušným rozhodnutím orgánů státní správy rozhodnuto jinak. Pachtýři se zakazuje jakékoli kácení trvalých porostů bez předchozího písemného souhlasu propachtovatele.
5. Pachtýř není oprávněn umístit na předmětu pachtu jakékoli stavby bez předchozího písemného souhlasu propachtovatele.
6. Propachtovatel je oprávněn kontrolovat, jak pachtýř plní povinnosti, které pro něj vyplývají z této Smlouvy.
7. Rozhodne-li příslušný orgán státní správy pravomocným rozhodnutím o uložení pokuty propachtovateli v souvislosti s porušením zákonných povinností, ke kterým došlo jednáním nebo opomenutím pachtýře dle této Smlouvy, je pachtýř povinen zaplatit propachtovateli částku ve výši uložené pokuty včetně případných dalších nákladů propachtovatele s tímto spojených, zejména pak nákladů řízení, a to vše do 5 pracovních dnů od doručení písemné výzvy propachtovatele k úhradě.
8. Pachtýř není oprávněn přenechat bez předchozího písemného souhlasu propachtovatele předmět pachtu nebo jeho část do užívání třetí osobě.
9. Pachtýř se zavazuje na vlastní náklady odstranit újmu, která na předmětu pachtu jeho činností nebo činností třetích osob vznikne, a to ve lhůtě 30 kalendářních dnů od doručení písemné výzvy propachtovatele k odstranění újmy.
10. Pachtýř se zavazuje neuskladňovat a nelikvidovat odpady vzniklé jeho činností nebo činností třetích osob na předmětu pachtu. Za odvoz odpadu z předmětu pachtu a jeho následnou likvidaci odpovídá výlučně pachtýř. Likvidaci provede pachtýř na vlastní náklady do 7 dnů od zjištění závadného stavu.
11. Pachtýř se zavazuje, že zabezpečí výkon hornické činnosti, činnosti prováděné hornickým způsobem a činností souvisejících tak, aby nedocházelo k újmě na okolních lesních porostech na pozemcích, které nejsou součástí předmětu pachtu a nebyly dotčeny zájmy ochrany přírody.
12. Pachtýř nese plnou odpovědnost za veškerou újmu, která jím prováděnou činností nebo porušením jeho povinností založené touto Smlouvou či právním předpisem vznikne propachtovateli či třetím osobám, a to i v případě, že by újma vznikla v důsledku činnosti pachtýřem najatých právnických či fyzických osob v souvislosti s prováděnou činností.
13. Smluvní strany ujednávají, že právo pachtu dle této Smlouvy se nezapíše do veřejného seznamu.
14. Smluvní strany sjednávají pro případ porušení povinností uvedených v článku V. této Smlouvy smluvní pokutu ve výši 10 % aktuálního ročního pachtovného, nejméně však 5 000 Kč, za každý jednotlivý případ. Stanovením smluvní pokuty není dotčeno právo poškozené strany na náhradu škody a zaplacená smluvní pokuta se na náhradu škody nezapočítává. Smluvní pokuta je splatná do 15 dnů od doručení výzvy smluvní straně, která porušila své povinnosti.

15. Smluvní strany berou na vědomí, že cenová ujednání v této Smlouvě jsou obchodním tajemstvím propachtovatele, a zavazují se:
- a) k ochraně údajů v této Smlouvě, která jsou obchodním tajemstvím propachtovatele, před třetí osobou a před jejich zneužitím,
  - b) nesdělit žádné informace a údaje v této Smlouvě, na které se vztahuje obchodní tajemství propachtovatele, třetím osobám,
  - c) zajistit, aby údaje v této Smlouvě, které jsou obchodním tajemstvím propachtovatele, nebyly zpřístupněny třetím osobám,
- a to vše s výjimkou poskytnutí: svým účetním, daňovým či právním poradcům, vázaných povinností mlčenlivosti, úřadům a soudům, pokud je to vyžadováno příslušnými právními předpisy.

## VI. Ostatní ujednání

1. Pachtýř se zavazuje nevydávat stanoviska či vyjádření třetím osobám k dotčení či omezení ve využívání předmětu pachtu nebo jeho části.
2. Vytěžené plochy budou technicky rekultivovány souběžně s probíhající těžbou v souladu s Generelem rekultivace DP Želeč Pískovna Velká Černoc zpracovaným [REDAKCE] v červenci 2018 a Plánem rekultivace – dílčí etapa č. 1 ze dne 5. 11. 2018 zpracovaným [REDAKCE]. Nedílnou součástí rekultivace je např. prostorové rozdělení lesa; vybudování cestní sítě, včetně napojení na stávající komunikace; stavba propustků, příkopů, mostků, terénní práce a navážka zeminy.
3. Maximální výměra plošného rozsahu pozemků dotčených dobýváním nerostů, aniž by byla provedena technická rekultivace včetně prvního zalesnění, nesmí překročit 175 000 m<sup>2</sup>, a to po celou dobu provádění hornické činnosti v dobývacím prostoru Želeč, evidenční číslo 7/1084.
4. Před započatím dalšího dobývání, které bude nad rámec maximální výměry 175.000 m<sup>2</sup> dle odst. 3. tohoto článku, bude provedena technická rekultivace včetně prvního zalesnění, prostorového rozdělení a výstavby cestní sítě v minimálním plošném rozsahu, jako bude předpokládána výměra nového plošného rozsahu pozemků dotčených dobýváním nerostu. Nesmí dojít k rozšiřování výměry plošného rozsahu pozemků dotčených dobýváním nerostu, tzn., že těžba nerostu na novém území může začít až po technické rekultivaci včetně prvního zalesnění stejné výměry již vytěženého území.
5. Písemným protokolem budou zpět propachtovateli předány k užívání rekultivované plochy dle Souhrnného plánu uvedeného v odstavci 2. tohoto článku, které dosáhly stavu zajištění lesního porostu v souladu s § 2 odst. 6 vyhlášky č. 139/2004 Sb., kterou se stanoví podrobnosti o přenosu semen a sazenic lesních dřevin, o evidenci o původu reprodukčního materiálu a podrobnosti o obnově lesních porostů a o zalesňování pozemků vyhlášených za pozemky určené k plnění funkcí lesa, ve znění pozdějších předpisů. Do doby protokolárního předání budou lesní pozemky dočasně odňaty z pozemků určených k plnění funkcí lesa.
6. Jednotlivé etapy a způsoby provedení technické rekultivace (např. terénní úpravy, prostorové rozdělení, zalesnění) budou vždy odsouhlaseny zástupcem Lesní správy Žatec.
7. Zástupce organizační jednotky propachtovatele, Lesní správy Žatec, bude včas informován o započetí technické rekultivace a následných prací, aby mohlo docházet k fyzické kontrole těchto prováděných prací.
8. Pro dopravu štěrkopísků je využita část pozemku p. č. 1471, ostatní plocha, ostatní komunikace o výměře 2.320 m<sup>2</sup> a část pozemku p. č. 1544, ostatní plocha, ostatní komunikace o výměře 2.388 m<sup>2</sup>, vše v k. ú. Velká Černoc. Pachtýř se zavazuje k celoroční údržbě pozemků (komunikace) a opravě komunikace na vlastní náklady. Jedná se o části předmětných pozemků (komunikace) o celkové výměře 4.708 m<sup>2</sup> vyznačených v Grafickém znázornění cesty v DP Želeč, k. ú. Velká Černoc na podkladu snímku katastrální mapy v měřítku 1 : 2 000, které tvoří nedílnou přílohu č. 20 k této smlouvě.

9. Propachtovatel protokolárně předal pachtýři část pozemku p. č. 1471 a část pozemku p. č. 1544 o celkové výměře 4.708 m<sup>2</sup> před účinností této Smlouvy a provedl popis a zhodnocení stavebně - technického stavu. Pachtýř je povinen provádět běžnou údržbu povrchu přístupové komunikace a zamezit nadměrnému opotřebení. V případě ukončení činnosti prováděné hornickým způsobem a činností s danou těžbou souvisejícími pachtýř protokolárně předá propachtovateli výše uvedenou přístupovou komunikaci na základě předchozí výzvy pachtýře, aby došlo ke zhodnocení závazku pachtýře.
10. Pachtýř předá těleso komunikace ve stavebně-technickém stavu odpovídajícímu při založení smluvního vztahu. Ke dni skončení pachtu je pachtýř povinen odevzdat předmětnou část pozemků v dobrém stavu, tzn. – komunikace bude penetrovaná bez děr a výmolů. Těleso komunikace bude neporušené.
11. Pachtýř bez samostatně sjednané smlouvy nebude provádět rekonstrukci ani výstavbu tělesa přístupové komunikace.
12. Tato smlouva neomezuje propachtovatele v užívání komunikace pro potřeby provádění hospodářské činnosti.

## **VII.**

### **Sankční ujednání**

Pro případ prodlení s úhradou pachtovného se pachtýř zavazuje zaplatit propachtovateli smluvní pokutu ve výši 0,05 % z dlužné částky za každý i započatý den prodlení. Právo propachtovatele na náhradu škody vzniklé z porušení smluvních povinností pachtýře či právo tuto Smlouvu vypovědět ve smyslu čl. III. této Smlouvy tím není dotčeno.

## **VIII.**

### **Criminal compliance doložka**

1. Smluvní strany níže svým podpisem stvrzují, že v průběhu vyjednávání o této smlouvě vždy jednaly a postupovaly čestně a transparentně a současně se zavazují, že takto budou jednat i při plnění této smlouvy a veškerých činnostech s ní souvisejících.
2. Smluvní strany se dále zavazují vždy jednat tak a přijmout taková opatření, aby nedošlo ke vzniku důvodného podezření na spáchání trestného činu či k samotnému jeho spáchání (včetně formy účastenství), v důsledku tedy jednat tak, aby kterékoli ze smluvních stran nemohla být přičtena odpovědnost podle zákona č. 418/2011 Sb., o trestní odpovědnosti právnických osob a řízení proti nim, nebo nevznikla trestní odpovědnost fyzických osob (včetně zaměstnanců) podle trestního zákoníku, případně aby nebylo zahájeno trestní stíhání proti jakémukoli ze smluvních stran včetně jejich zaměstnanců podle platných právních předpisů.
3. Propachtovatel za tímto účelem vytvořil tzv. Criminal compliance program Lesů České republiky, s. p. (viz [www.lesycr.cz](http://www.lesycr.cz)), (dále jen „CCP LČR“), a v jeho rámci přijal závazek dodržovat zejména Kodex CCP LČR, Protikorupční program LČR a Etický kodex zaměstnanců LČR, a to včetně všech příloh, čímž se propachtovatel vymezuje proti jakémukoli protiprávnímu a neetickému jednání a nastavují postupy k prevenci a odhalování takového jednání. Za účelem naplnění tohoto článku, tj. za účelem nastavení funkčních a efektivních prevenčních procesů při plnění této smlouvy nebo v souvislosti s ním, lze obsah těchto dokumentů poskytnout na žádost druhé smluvní straně, která je rovněž může přijmout za své, a to v plném jejich znění.

## **IX.**

### **Závěrečná ustanovení**

1. Pokud není v této Smlouvě ujednáno jinak, řídí se vztahy mezi smluvními stranami příslušnými obecně platnými právními předpisy, zejména pak občanským zákoníkem.
2. V případě změny identifikačních údajů smluvních stran se tyto zavazují vzájemně se o této skutečnosti bez zbytečného odkladu písemně informovat.
3. Tuto Smlouvu lze měnit a doplňovat pouze písemnými vzestupně číslovanými dodatky podepsanými oprávněnými zástupci obou smluvních stran.

4. Tato Smlouva nabývá platnosti dnem jejího podpisu oběma smluvními stranami, účinnosti ode dne protokolárního převzetí části předmětu pachtu, tj. části pozemku p. č. 1645/10 o výměře 37.809 m<sup>2</sup> označené v Zákresu – Pískovna Velká Černoc k. ú. Želeč u Žatce (DP Želeč), který tvoří nedílnou přílohu č. 15 k této Smlouvě jako pozemek 1645/13 a 1645/14 dle Geometrického plánu č. 247-87/2018, který tvoří nedílnou přílohu č. 12 k této Smlouvě. K protokolárnímu předání pozemků dojde nejpozději do **31. 12. 2019**.
5. Pro platnost této Smlouvy je v souladu se Statutem LČR, zákonem o státním podniku, nutný souhlas Ministerstva zemědělství ČR, které rovněž vykonává jménem státu funkci zakladatele propachtovatele (dále jen „Zakladatel“) ve smyslu ustanovení § 17 odst. 2 zákona č. 77/1997 Sb., o státním podniku, ve znění pozdějších předpisů.
6. Zakladatel udělil předchozí souhlas s nakládáním s určeným majetkem ve smyslu ustanovení § 17 odst. 2 zákona č. 77/1997 Sb., o státním podniku, ve znění pozdějších předpisů, pod č. j.: 47675/2017-MZE-13221 ze dne 1. 9. 2017 v odstavci 6.5.3. Statutu LČR.
7. Tato Smlouva je vyhotovena ve čtyřech stejnopisech, z nichž po dvou vyhotoveních obdrží každá ze smluvních stran.
8. Obě smluvní strany jsou oprávněny a v případech stanovených zákonem i povinny uveřejnit Smlouvu a její dodatky včetně metadat v rozsahu a způsobem dle zákona č. 340/2015 Sb., o zvláštních podmínkách účinnosti některých smluv, uveřejňování těchto smluv a o registru smluv (zákon o registru smluv), v účinném znění. Obě smluvní strany jsou s uveřejněním Smlouvy a jejich dodatků včetně metadat srozuměny.
9. Smluvní strany se dohodly, že ke dni účinnosti této Smlouvy se dohodou smluvních stran ruší Pachtovní smlouva č. 182 77 0482 ze dne 24. 3. 2017 ve znění pozdějšího dodatku a nahrazuje se v plném rozsahu touto Smlouvou.
10. Smluvní strany prohlašují, že si tuto Smlouvu přečetly a na důkaz správnosti a souhlasu připojují prostý omylu své vlastnoruční podpisy.
11. Nedílnou součástí této smlouvy jsou tyto přílohy:
  - Příloha č. 1: Rozhodnutí Okresního úřadu Louny, referátu životního prostředí, č. j. ŽP 616 /97-221/1/ 150/97/Paz ze dne 24. 11. 1997
  - Příloha č. 2: Rozhodnutí Krajského úřadu Ústeckého kraje, odboru životního prostředí a zemědělství, č. j.: 437/ZPZ/2011-7 ze dne 25. 2. 2011
  - Příloha č. 3: Rozhodnutí Krajského úřadu Ústeckého kraje, odboru životního prostředí a zemědělství, č. j.: 437/ZPZ/2011-9 ze dne 8. 11. 2011
  - Příloha č. 4: Rozhodnutí Krajského úřadu Ústeckého kraje, odboru životního prostředí a zemědělství, č. j.: 731/ZPZ/217-5 ze dne 28. 2. 2017
  - Příloha č. 5: Rozhodnutí Krajského úřadu Ústeckého kraje, odboru životního prostředí a zemědělství, č. j.: 3127/ZPZ/2018-1-5 o změně ze dne 24. 9. 2018
  - Příloha č. 6: Rozhodnutí Krajského úřadu Ústeckého kraje, odboru životního prostředí a zemědělství, č. j.: 3127/ZPZ/2018-9 o opravě ze dne 15.11. 2018
  - Příloha č. 7: Rozhodnutí Okresního úřadu Louny, referátu životního prostředí, č. j.: ŽP 1211/02/221/Paz ze dne 14. 6. 2001
  - Příloha č. 8: Rozhodnutí Krajského úřadu Ústeckého kraje, odboru životního prostředí a zemědělství, č. j.: 2266/ZPZ/2011-5 ze dne 19. 8. 2011
  - Příloha č. 9: Rozhodnutí Krajského úřadu Ústeckého kraje, odboru životního prostředí a zemědělství, č. j.: 1585/ZPZ/2012-6 ze dne 9. 7. 2012
  - Příloha č. 10: Rozhodnutí Krajského úřadu Ústeckého kraje, odboru životního prostředí a zemědělství, č. j.: 3321/ZPZ/2018-5 ze dne 25. 9. 2018



- Příloha č. 11: Rozhodnutí Krajského úřadu Ústeckého kraje, odboru životního prostředí a zemědělství, č. j.: 4173/ZPZ/2018-4 ze dne 13. 12. 2018
- Příloha č. 12: Geometrický plán č. 247-87/2018 ze dne 31. 8. 2018
- Příloha č. 13: Zákres Pískovna Velká Černoc k. ú. Želeč u Žatce (DP Želeč) – mapová příloha – přehled odnětí z PUPFLu
- Příloha č. 14: Informace Obvodního báňského úřadu pro území kraje Ústeckého o převidování dobývacího prostoru Želeč ze dne 1. 12. 2015
- Příloha č. 15: Zákres – Pískovna Velká Černoc k. ú. Želeč u Žatce (DP Želeč) s grafickým znázorněním předmětu pachtu
- Příloha č. 16: Rozhodnutí Ministerstva průmyslu ČR, č. j.: TZÚS/GSZ 217/91 o stanovení dobývacího prostoru Želeč ze dne 8. 11. 1991
- Příloha č. 17: Základní důlní mapa – základní mapa lomu v měřítku 1 : 2 000 s grafickým znázorněním hranice dobývacího prostoru ze dne 29. 11. 2015
- Příloha č. 18: Rozhodnutí Obvodního báňského úřadu v Mostě, zn.: 3026/01 o povolení hornické činnosti pro výhradní ložisko štěrkopísku Velká Černoc v DP Želeč ze dne 30. 8. 2001
- Příloha č. 19: Oprávnění Obvodního báňského úřadu pro území Hlavního města Prahy a kraje Středočeského, č. j.: SBS 15796/2018/OBÚ-02 k hornické činnosti a činnosti prováděné hornickým způsobem ze dne 25. 5. 2018
- Příloha č. 20: Grafické znázornění cesty v DP Želeč, k. ú. Velká Černoc na podkladu snímku katastrální mapy v měřítku 1 : 2 000

V Hradci Králové, dne 16 -01- 2019

V Praze, dne 20. 1. 2019


Propachtovatel:



generální ředitel



Pachtýř:



jednatel



LČR HRAD. KRÁLOVÉ  
LS Ž A T. E. C  
DOŠLO DNE 20. XI. 1997  
ČJ: 2006/97

VEŠTIVÉ ÚŘEDY  
ZA ODVĚTÍ

200-7!  
(kopie pro 130)

OKRESNÍ ÚŘAD LOUNY, referát životního prostředí  
Pod nemocnicí 2380, 440 01 LOUNY

č.j. ŽP 616 /97-221/1/ 150/97/Paz

vyř. [REDAKCE]

V Lounech dne 24.11.1997

JANIKLO

Rozhodnutí  
o doč. odnětí por.  
in due 25.12.2018

Tarmac Severokámen a.s.  
Rumjancevova 3  
Liberec 1  
460 89

K NAŘEZENÍ  
SILDOUVĚ

J. TARMAC  
a.s.

Věc : Odnětí pozemků plnění funkcí lesa pro těžbu šterkopísku v dobývacím prostoru Želeč.

### ROZHODNUTÍ

Okresní úřad v Lounech, referát životního prostředí jako orgán státní správy lesů příslušný podle § 5 zákona č. 425/1990 Sb., o okresních úřadech, ve znění pozdějších předpisů a podle § 48 odst. 1 písm.f) lesního zákona ( č. 289/1995 Sb.) rozhodl na základě žádosti výše uvedeného žadatele podle § 13 odst. 1 a § 17 odst. 1 téhož zákona takto :

#### Výrok

#### 1. Dočasné odnětí pozemků k plnění funkcí lesa

Obec Měcholupy, k.ú. Želeč p.p.č.: 1645 část 15,2023 ha  
710 1642/2 část 3,2445 ha  
1653/2 část 0,2500 ha  
celkem 18,6968 ha

U:  
ni porosty  
in due 25.12.2018

V lesní evidenci porosty :  
420 E 1,2,3,6,10  
420 E  
420 G, G<sub>1</sub>Y, G<sub>1</sub>Z, G<sub>2</sub>  
420 D<sub>2</sub>  
420 F<sub>1</sub>

Části uváděných pozemkových parcel se dočasně odnímají z pozemků určených k plnění funkcí lesa na dobu 20 let, tj. od 1.1.1998 do 31.12.2018.

2. Podle § 16 odst. 2 písm. f) lesního zákona ukládají se žadateli tato opatření v zájmu ochrany pozemků :

- před zahájením prací provést vyznačení dobývacího prostoru a povolených záborů lesní půdy a seznámit s ním majitele pozemku i LČR, LS Žatec.
- provést roztěžení dobývacího prostoru a rozmístění technologie tak, aby bylo možno průběžně provádět rekultivaci vytěžených ploch zpět do lesní půdy.
- zajišťovat průběžně přístupnost lesních porostů ve zbytku dobývacího prostoru a jeho okolí budováním náhradních komunikací.
- zabezpečit, aby nedošlo k poškození okolních lesních porostů a k ukládání hmot či jiného materiálu.

3. Podle § 17 odst. 1 les. zákona stanoví se žadateli poplatek za dočasné odnětí.

Výše tohoto ročního poplatku činí 131 924, 62 Kč

Základní identifikační údaje o povinné osobě :
--

Název a sídlo :	Tarmac Severokámen a.s. Rumjancevova 3, Liberec 1, PSČ 460 89
DIČO:	192 - 46710981
IČO :	46710981
Splatnost poplatku:	Do 31.12. každého roku, v němž odnětí trvá
Příjemce poplatku :	Státní fond životního prostředí ve výši 60 %, tj. 79 155,- Kč Obec Měcholupy ve výši 40 %, tj. 52 770,- Kč.

Místně příslušný finanční úřad :	Louny
Bankovní spojení:	8758-7624481/0710
konstantní symbol:	1148
variabilní symbol:	46710981

### Odůvodnění



Žadatel podal žádost o dočasné odnětí pozemků plnění funkcí lesa. Žádost byla doložena náležitostmi podle vyhlášky č. 77/1996 Sb. Odnětí se povoluje pro další těžbu šterkopísku v dobývacím prostoru Želeč, schváleném Ministerstvem průmyslu ČR dne 8.11.1991 pod čj. TZÚS/SSZ-217/91.

Na celou výměru bylo vydáno Ministerstvem životního prostředí rozhodnutí o dočasném vynětí z lesního půdního fondu z 26.8. 1992 pod čj. 11449/OOTK - 1506/92 a to na dobu do 31. 12. 1997.

Protože uváděné pozemky nejsou dosud vytěženy a nemohly být ani zrekultivovány, požádal žadatel podle nového lesního zákona znovu o dočasné odnětí. Jedná se tedy vlastně o prodloužení současného stavu.

## Poučení o odvolání

Proti tomuto rozhodnutí se lze odvolat do 15-ti dnů od jeho doručení k Ministerstvu zemědělství České republiky - územnímu odboru Louny a to podáním u referátu životního prostředí Okresního úřadu v Lounech.



vedoucí referátu ŽP

Obdrží :

Účastník řízení (do vlastních rukou):

Tarmac Severokámen a.s.  
Rumjancevova 3  
Liberec 1  
460 89

- OÚ Měcholupy

- LČR - LS Žatec  
Smetanova 8  
364 52 Žlutice

na vědomí (po nabytí právní moci) :

- Katastrální úřad v Žatci
- Finanční úřad Louny


# Krajský úřad Ústeckého kraje

ne 24.3 2011

Velká Hradební 3118/48, 400 02 Ústí nad Labem  
odbor životního prostředí a zemědělství

dle rozdělovníku

Datum: 25.2.2011  
JID: 35912/2011/KUUK  
Jednací číslo: 437/ZPZ/2011-7  
Vyřizuje/linka: [redacted]  
E-mail: [redacted]



## ROZHODNUTÍ

Krajský úřad Ústeckého kraje, odbor životního prostředí a zemědělství, jako věcně a místně příslušný orgán státní správy lesů podle § 67 odst. 1 písm. g) zákona č. 129/2000 Sb., o krajích (krajské zřízení), ve znění pozdějších předpisů a podle § 47 odst. 1 písm. b) a dle pravomoci dané § 48a odst. 1 písm. b) zákona č. 289/1995 Sb., o lesích a o změně a doplnění některých zákonů (lesní zákon), ve znění pozdějších předpisů (dále lesní zákon) v řízení vedeném podle zákona č. 500/2004 Sb., správní řád (dále správní řád), na základě žádosti společnosti EUROVIA Kamenolomy, a.s. Liberec 7, nám. Soukenné 115/6, 46007 Liberec, IČO 27096670, provozovna Úhošťany,

### mění

podle § 16 odst. 4 lesního zákona

**rozhodnutí o dočasném odnětí pozemků určených k plnění funkcí lesa**  
pro těžbu štěrkopísku v dobývacím prostoru Želeč, vydané Okresním úřadem Louny, referátem životního prostředí pod č.j.:ŽP 6016/97-221/1/150/97/Paz dne 24.11.1997, takto:

#### 1. dočasné odnětí pozemků plnění funkcí lesa

se s účinností od 1.4.2011 do 31.12.2018 povoluje v obci Měcholupy, katastrální území Želeč následovně:

část p.p. KN č. 1645 - 12,0912 ha  
celková plocha 12,0912 ha

#### 2. stanoví

podle § 17 odst. 1 lesního zákona

#### poplatek za odnětí,

který je investor EUROVIA Kamenolomy, a.s. Liberec 7, nám. Soukenné 115/6, 46007 Liberec, IČO 27096670, povinen zaplatit v roční výši **85 316,-Kč** do konce kalendářního roku, v němž odnětí trvá.

Pro rok **2011** je poplatek stanoven (z roční částky 131 924,62 - tři dvanáctiny 32 981,-Kč; z roční částky 85 316,-Kč - devět dvanáctin 63 987,-Kč) ve výši **96 968,-Kč** a dále v následujících letech 2012 - 2018 až do 31.12.2018 činí poplatek celou roční částku.

Poplatek se platí na účet Celního úřadu Ústí nad Labem, vedeného u ČNB -  
číslo účtu [REDACTED]  
konstantní symbol :1148  
variabilní symbol: [REDACTED]

Účastník řízení ve smyslu ustanovení § 27 odst. 1 správního řádu -  
EUROVIA Kamenolomy, a.s. Liberec 7, nám. Soukenné 115/6, 46007 Liberec, IČ 27096670  
Lesy České republiky, s.p., Přemyslova 1106/19, 501 68 Hradec Králové, IČ 42196451  
Obec Měcholupy, 439 31 Měcholupy 12, IČ 265233

## Odůvodnění

Rozhodnutí o odnětí pozemků plnění funkcí lesa je výjimkou ze zákazu využívat tyto pozemky k jiným účelům (§ 13 odst. 1 lesního zákona). Krajský úřad Ústeckého kraje obdržel dne 9.12.2010 od Městského úřadu Žatec, jako nepřislušného orgánu státní správy lesů, v souladu s § 37 odst. 6 zákona č. 500/2004 Sb., správní řád usnesení zn: MUZA44782/2010, kterým postupuje k vyřízení žádost o změnu rozhodnutí o dočasném odnětí pozemků plnění funkcí lesa. Žádost ze dne 29.11.2010 ve věci "Pískovna Velká Černoc - změna dočasného odnětí PUPFL" předložila společnost EUROVIA Kamenolomy, a.s. Liberec, provozovna Úhošťany (dále žadatel). Zahájení řízení bylo oznámeno dne 12.1.2011 všem známým účastníkům a ti byli zároveň vyzváni k uplatnění svých stanovisek. Současně bylo svoláno místní šetření.

Žádost se týkala změny rozhodnutí o dočasném odnětí pozemků pro těžbu štěrkopísku v dobývacím prostoru Želeč, které vydal Okresní úřad Louny, referát životního prostředí dne 24.11.1997 pod č.j.:ŽP 6016/97-221/1/150/97/Paz žadateli Tarmac Severokámen, a.s., Rumjancevova 3, 460 89 Liberec 1, IČ 46710981. Tato společnost zanikla bez likvidace, neboť její jmění přešlo na společnost v postavení hlavního akcionáře EUROVIA Kamenolomy, a.s. Liberec 7, nám. Soukenné 115/6, 46007 Liberec, IČO 27096670.

Důvodem změny je, že část pozemků přestala sloužit účelu, pro který bylo rozhodnutí o odnětí vydáno. Na části odňatých pozemků, na kterých již byla těžba štěrkopísku ukončena, byla provedena lesnická rekultivace a pozemky byly protokolárně převzaty následnými uživateli.

Dne 18.1.2011 provedl zdejší orgán státní správy lesů místní šetření za účasti žadatele a odborného lesního hospodáře pro lesy ve vlastnictví obce Měcholupy. Při tomto šetření bylo zjištěno, že parcela katastru nemovitostí č. 1653/2 nebyla těžební činností dotčena. V prostoru této parcely, dle zákresu záborů PUPFL, není původní porost dotčen. Žadatel nebyl schopen doložit rozdíl v ploše odnětí - 0,2500 ha uváděné v rozhodnutí č.j.:ŽP 6016/97-221/1/150/97/Paz a ploše 0,2286 ha, uvedené v protokolu ze dne 10.11.2010 o navrácení pozemků do PUPFL mezi žadatelem a Lesy ČR, s.p., Lesní správou Žatec. Vzhledem k nedotčení předmětného pozemku a lesního porostu, považuje správní orgán za jednoznačně oprávněné ukončit odnětí pro celou plochu uváděnou v předmětném rozhodnutí č.j.:ŽP 6016/97-221/1/150/97/Paz ze dne 24.11.1997.

Ostatní dílčí plochy s ukončenou lesnickou rekultivací o celkové ploše 6,3556 ha, dle zákresu na provozní důlní mapě ev. č. 53-rek 10, byly shledány jako plochy, které plní funkce lesa a proto jsou důvodem pro změnu odnětí jak v ploše, tak v poplatcích za odnětí. Jedná se o části plochy pozemkové parcely katastru nemovitostí č. 1645, která není zapsána na listu vlastnictví. Ve zjednodušené evidenci pozemkového katastru se navrácené plochy nachází na parcelách ve vlastnictví Lesů České republiky, s.p., Hradec Králové a obce

Měcholupy. Parcelu č. 1642/2, uváděnou v rozhodnutí č.j.:ŽP 6016/97-221/1/150/97/Paz, žadatel označil jako chybu s tím, že správně má být 1646/2. Své tvrzení však nebyl schopen doložit. Vzhledem k tomu, že navrácené pozemky se nachází výhradně na parcelách katastru nemovitostí č. 1653/2 a 1645, zdejší správní orgán převzal parcelní označení tak, jak je uvedeno v citovaném rozhodnutí z roku 1997.

Poplatek za dočasné odnětí byl stanoven podle přílohy k lesnímu zákonu s použitím průměrné ceny dřeva stanovené Ministerstvem zemědělství podle § 49 odst. 3 písm. e) lesního zákona v okamžiku vydání předmětného rozhodnutí Okresním úřadem Louny, tedy pro rok 1997 ve výši 800,-Kč/m<sup>3</sup>.

**Výpočet a rozdělení poplatku za dočasné odnětí lesních pozemků je následující:**

- OLP - poplatek za odnětí lesních pozemků
- PP - průměrná roční potenciální produkce lesů v České republice - 6,3 m<sup>3</sup>/ha
- CD - průměrná cena dřeva na odvozním místě - pro rok 1997 činí 800,-Kč/m<sup>3</sup>
- f - faktor ekologické váhy lesa 1,4

**dočasné odnětí:**

OLP= PP. CD. f (Kč/ha/rok)

obec Měcholupy (k.ú. Želeč)

OLP = 7 056,- Kč/ha/rok, odnětí 12,0912 ha = **85 316,-Kč/rok = 100%**,  
pro rok **2011** - ve výši 3/12 z částky 131 924,62 a ve výši 9/12 z částky 85 316,-Kč; tedy ve výši **96 968,-Kč**;

roky 2012 - 2018 v roční výši;  
z toho **40 % obec Měcholupy**

Státní fond životního prostředí

**85 316,-Kč = 100%**,

pro rok **2011** - ve výši 3/12 z částky 131 924,62 a ve výši 9/12 z částky 85 316,-Kč; tedy ve výši **96 968,-Kč**;

roky 2012 - 2018 v roční výši.  
z toho **60 % Státní fond životního prostředí**

Opatření, uložená v zájmu ochrany pozemků určených k plnění funkcí lesa v původním rozhodnutí, zůstávají nedotčena.

Na základě provedených šetření a předložených listinných podkladů, rozhodl správní orgán tak, jak je uvedeno ve výrokové části rozhodnutí.

### **P o u č e n í**

Proti rozhodnutí lze podle § 83 správního řádu podat odvolání, a to do 15 dnů ode dne jeho oznámení k Ministerstvu zemědělství ČR podáním učiněným u Krajského úřadu Ústeckého kraje, odboru životního prostředí a zemědělství, Velká Hradební 3118/48, 400 02 Ústí nad Labem.

Odvoláním lze napadnout výrokovou část rozhodnutí, jednotlivý výrok nebo jeho vedlejší ustanovení. Odvolání jen proti odůvodnění rozhodnutí je nepřipustné (§ 82 odst. 1 správního řádu).

Odvolání musí mít náležitosti uvedené v § 37 odst. 2 správního řádu a musí obsahovat údaje o tom, v jakém rozsahu se rozhodnutí napadá, v čem je spatřován rozpor s právními předpisy nebo nesprávnost rozhodnutí nebo řízení, jež mu předcházelo (§ 82 odst. 2 správního řádu).

Včas podané a přípustné odvolání má odkladný účinek (§ 85 odst. 1 správního řádu).

Jestliže si adresát uložené písemnosti písemnost ve lhůtě 10 dnů ode dne, kdy byla k vyzvednutí připravena, nevyzvedne, písemnost se považuje za doručenou posledním dnem této lhůty (§ 24 odst. 1 správního řádu).

"otisk úředního razítka"



/ vedoucí odboru životního prostředí a zemědělství

příloha - zákres na provozně důlní mapě

**Rozdělovník:**

účastník řízení podle § 27 odst. 1 zákona č. 500/2004 Sb., správní řád -  
EUROVIA Kamenolomy, a.s. Liberec 7, nám. Soukenné 115/6, 46007 Liberec  
Lesy České republiky, s.p., Přemyslova 1106/19, 501 68 Hradec Králové  
Obec Měcholupy, 439 31 Měcholupy 12

na vědomí - po nabytí právní moci  
Celní úřad Ústí nad Labem, Přístavní 432/8, 400 07 Ústí nad Labem  
Státní fond životního prostředí, Olbrachtova 2006/9, 140 00 Praha 4  
OLH - LČR, s.p., Lesní správa Žatec, K Perči 3003, 438 01 Žatec



# Krajský úřad Ústeckého kraje

Toto rozhodnutí nabylo právní moci

dne 2. 12. 2011

vyznačíte 12. 12. 2011

Velká Hradební 3118/48, 400 02 Ústí nad Labem  
odbor životního prostředí a zemědělství

dle rozdělovníku

Datum: 8.11.2011  
JID: 206726/2011/KUUK  
Jednací číslo: 437/ZPZ/2011-9  
Vyřizuje/linka: [redacted]  
E-mail: [redacted]



LCR0191725

## OPRAVNÉ ROZHODNUTÍ

Krajský úřad Ústeckého kraje, odbor životního prostředí a zemědělství, jako věcně a místně příslušný orgán státní správy lesů podle § 67 odst. 1 písm. g) zákona č. 129/2000 Sb., o krajích (krajské zřízení), ve znění pozdějších předpisů, podle § 11 zákona č. 500/2004 Sb., správní řád v platném znění (dále správní řád) a podle § 48a odst. 1 písm. b) zákona č. 289/1995 Sb., o lesích a o změně a doplnění některých zákonů (dále lesní zákon), ve znění pozdějších předpisů,

rozhodl

v souladu s § 70 správního řádu, takto:

zřejmou nesprávnost ve výroku rozhodnutí, které bylo vydáno Krajským úřadem Ústeckého kraje, odborem životního prostředí a zemědělství dne 25.2.2011, pod jednacím č.: 437/ZPZ/2011-7, JID.: 35912/2011/KUUK a které nabylo právní moci dne 24.3.2011, uvedenou v řádku s definováním správce poplatku a v řádku s definováním čísla účtu v části výroku - 2. stanoví podle § 17 odst. 1 lesního zákona poplatky za odnětí, která zní:

" Poplatek se platí na účet Celního úřadu **Ústí nad Labem**, vedeného u ČNB, číslo účtu [redacted]

opravuje

a to tak, že oba řádky v části výroku - 2. stanoví podle § 17 odst. 1 lesního zákona poplatky za odnětí, po opravě zní:

" Poplatek se platí na účet Celního úřadu **Chomutov**, vedeného u ČNB, číslo účtu [redacted].

Účastníci řízení ve smyslu ustanovení § 27 odst. 1 správního řádu jsou:

EUROVIA Kamenolomy, a.s. Liberec 7, nám. Soukenné 115/6, 46007 Liberec, IČ 27096670  
Lesy České republiky, s.p., Přemyslova 1106/19, 501 68 Hradec Králové, IČ 42196451  
Obec Měcholupy, 439 31 Měcholupy 12, IČ 265233

## ODŮVODNĚNÍ

Krajský úřad Ústeckého kraje, odbor životního prostředí a zemědělství obdržel dne 14.10.2011 od Celního úřadu Chomutov žádost ze dne 13.10.2011 zn:18985/2011-086300-021 o opravu čísla účtu. Žádost byla zdůvodněna tím, že rozhodnutí vydané Krajským úřadem Ústeckého kraje, odborem životního prostředí a zemědělství dne 25.2.2011, pod jednacím č.: 437/ZPZ/2011-7, JID.: 35912/2011/KUUK, se vztahuje ke staršímu rozhodnutí,

Tel.: + [redacted]

Fax: [redacted]

kteře vydával Okresní úřad Louny a pro něž je v současnosti finančním správcem Celní úřad Chomutov.

Krajský úřad Ústeckého kraje, odbor životního prostředí a zemědělství jako orgán státní správy lesů, předmětným rozhodnutím měnil platné rozhodnutí vydané Okresním úřadem Louny, referátem životního prostředí pod č.j.:ŽP 616/97-221/1/150/97/Paz ze dne 24. 11.1997 ve věci "Odnětí pozemků plnění funkcí lesa pro těžbu štěrkopísku v dobývacím prostoru Želeč". Změna se kromě jiného, týkala stanovení jiné výše poplatku za odnětí pozemků plnění funkcí lesa. V této souvislosti byl zdejší úřadem standardně nově uveden správcem poplatku Celní úřad Ústí nad Labem, který je příslušný pro správu poplatků pro rozhodnutí vydávaná zdejší úřadem, včetně uvedení příslušného čísla účtu [REDAKCE].

Na základě telefonické informace, kterou byl zdejší úřad spraven o odlišném postupu ve správě poplatků pro rozhodnutí vydaná jinými úřady, ale dosud platná, která jsou pouze měněna, zůstává správcem poplatku ten úřad, který byl stanoven v původním rozhodnutí. V původním rozhodnutí jím byl Finanční úřad Louny, dnes tedy zákonný nástupce Celní úřad Chomutov. Následně Celní úřad Chomutov písemně požádal žádostí výše uvedenou o opravu čísla účtu na číslo [REDAKCE].

Krajský úřad tuto zřejmou nesprávnost v rozhodnutí ze dne 25.2.2011, pod jednacím č.: 437/ZPZ/2011-7, JID:35912/2011/KUUK a které nabylo právní moci dne 24.3.2011, neprodleně napravit a rozhodl o opravě předmětného rozhodnutí tak, jak je uvedeno ve výroku.

## POUČENÍ

Proti tomuto rozhodnutí lze podle § 83 správního řádu podat odvolání, a to do 15 dnů ode dne jeho oznámení k Ministerstvu zemědělství ČR podáním učiněným u Krajského úřadu Ústeckého kraje, odboru životního prostředí a zemědělství, Velká Hradební 3118/48, 400 02 Ústí nad Labem.


Dle § 82 odst. 1 správního řádu lze odvoláním napadnout výrokovou část rozhodnutí, jednotlivý výrok nebo jeho vedlejší ustanovení. Lhůta pro podání odvolání se počítá ode dne následujícího po doručení písemného vyhotovení rozhodnutí, nejpozději však po uplynutí desátého dne ode dne, kdy bylo nedoručené a uložené rozhodnutí připraveno k vyzvednutí.

Odvolání jen proti odůvodnění rozhodnutí je nepřipustné. Podle § 82 odst. 3 správního řádu musí mít odvolání náležitosti uvedené v § 37 odst. 2 správního řádu a musí obsahovat údaje o tom, v jakém rozsahu se rozhodnutí napadá, v čem je spatřován rozpor s právními předpisy nebo nesprávnost rozhodnutí nebo řízení, jež mu předcházelo.

Podle § 85 odst. 1 správního řádu má včas podané a přípustné odvolání odkladný účinek.

Právo podat odvolání proti opravnému rozhodnutí má pouze účastník řízení, který jím může být přímo dotčen.

"otisk úředního razítka"



[REDAKCE]  
vedoucí odboru životního prostředí a zemědělství

**Rozdělovník:**

účastník řízení podle § 27 odst. 1 zákona č. 500/2004 Sb., správní řád -  
EUROVIA Kamenolomy, a.s. Liberec 7, nám. Soukenné 115/6, 46007 Liberec  
Lesy České republiky, s.p., Přemyslova 1106/19, 501 68 Hradec Králové  
Obec Měcholupy, 439 31 Měcholupy 12

na vědomí - po nabytí právní moci

Celní úřad Chomutov, Spořická 4751, 430 01 Chomutov  
Celní úřad Ústí nad Labem, Přístavní 432/8, 400 07 Ústí nad Labem  
Státní fond životního prostředí, Olbrachtova 2006/9, 140 00 Praha 4  
OLH - LČR, s.p., Lesní správa Žatec, K Perči 3003, 438 01 Žatec

# Krajský úřad Ústeckého kraje

Velká Hradební 3118/48, 400 02 Ústí nad Labem  
odbor životního prostředí a zemědělství

dle rozdělovníku

Datum: 28.2.2017  
JID: 37816/2017/KUUK  
Jednací číslo: 731/ZPZ/2017-5  
Vyřizuje/linka: [REDAKCE] B  
E-mail: [REDAKCE]

## ROZHODNUTÍ

Krajský úřad Ústeckého kraje, odbor životního prostředí a zemědělství, jako věcně a místně příslušný orgán státní správy lesů podle § 67 odst. 1 písm. g) zákona č. 129/2000 Sb., o krajích (krajské zřízení), ve znění pozdějších předpisů a podle § 47 odst. 1 písm. b) a dle pravomoci dané § 48a odst. 1 písm. b) zákona č. 289/1995 Sb., o lesích a o změně a doplnění některých zákonů (lesní zákon), ve znění pozdějších předpisů (dále jen lesní zákon), v řízení vedeném podle zákona č. 500/2004 Sb., správní řád (dále jen správní řád), na základě žádosti společnosti České štěrkopisky spol. s.r.o., Cukrovarská 34, 196 00 Praha 9, IČ 27584534,

### mění

podle § 16 odst. 4 lesního zákona

rozhodnutí o dočasném odnětí pozemků určených k plnění funkcí lesa Krajského úřadu Ústeckého kraje, odboru životního prostředí a zemědělství jednací č.: 437/ZPZ/2011-7, JID: 35912/2011/KUUK ze dne 25.2.2011, opraveného opravným rozhodnutím jednací č.: 437/ZPZ/2011-9, JID: 206726/2011/KUUK ze dne 8.11.2011, kterým bylo změněno rozhodnutí Okresního úřadu Louny č.j.:ŽP 616/97-221/1/150/97/Paz ze dne 24.11.1997 ve věci "Odnětí pozemků plnění funkcí lesa pro těžbu štěrkopísku v dobývacím prostoru Želeč", takto:

1. dočasné odnětí pozemků plnění funkcí lesa se s účinností od 1.4.2011 do **31.12.2030** povoluje v obci Měcholupy, katastrální území Želeč následovně:

část p.p. KN č. 1645 - 12,0912 ha  
celková plocha 12,0912 ha

2. stanoví  
podle § 17 odst. 1 lesního zákona

poplatek za odnětí,  
který je investor **České štěrkopisky spol. s.r.o., Cukrovarská 34, 196 00 Praha 9, IČ 27584534**, povinen zaplatit v roční výši 85 316 Kč do konce kalendářního roku, v němž odnětí trvá a dále v následujících letech až do **31.12.2030**.

Poplatek se platí na účet vedený u ČNB Celního úřadu pro Ústecký kraj,  
číslo účtu [REDACTED]  
konstantní symbol :1148  
variabilní symbol: [REDACTED]

### **3. stanoví**

**podle § 16 odst. 2 písm. f) lesního zákona**

**Předložit minimálně 5 let před ukončením doby dočasného odnětí orgánu státní správy lesů ke schválení plán rekultivace dočasně odňatých pozemků, které ještě nebudou v závěru těžby štěrkopísku dotčeny průběžnou rekultivací tak, jak bylo stanoveno v rozhodnutí Okresního úřadu Louny č.j.:ŽP 616/97-221/1/150/97/Paz ze dne 24.11.1997.**

**Po provedení lesnické rekultivace budou pozemky protokolárně předány vlastníkovi a navráceny plnění funkcí lesa.**

Účastník řízení ve smyslu ustanovení § 27 odst. 1 správního řádu -  
České štěrkopísky spol. s.r.o., Cukrovarská 34, 196 00 Praha 9, IČ 27584534,  
Lesy České republiky, s.p. , Přemyslova 1106/19, 501 68 Hradec Králové, IČ 42196451  
Obec Měcholupy, 439 31 Měcholupy 12, IČ 265233

### **Odůvodnění**

Krajský úřad Ústeckého kraje obdržel dne 9.2.2017 žádost předloženou společností České štěrkopísky spol. s.r.o., Cukrovarská 34, 196 00 Praha 9, IČ 27584534 (dále jen žadatel), o změnu rozhodnutí o dočasném odnětí pozemků plnění funkcí lesa a to prodloužením doby dočasného odnětí z 31.12.2018 do 31.12.2030. Důvodem je pokračováním těžby štěrkopísku v Pískovně Velká Černoc a zároveň sjednocení nájemních smluv s vlastníkem lesních pozemků na předmětné lokalitě. Předmětná dotčená plocha v k.ú. Želeč zůstává beze změny, tedy část parcely KN č. 1645/8 o ploše 12,0912 ha (grafické znázornění na mapě).

Zahájení řízení bylo zasláno oznámením JID: 28752/2017/KUUK ze dne 14.2.2017 všem známým účastníkům a ti byli zároveň vyzváni k uplatnění svých stanovisek. Dne 23.2.2017 předložily Lesy České republiky, s.p., Krajské ředitelství Teplice vyjádření č.j.:LCR933/000368/2017 ze dne 21.2.2017, ve kterém vyjádřily souhlas s dočasným odnětím do 31.12.2030 a zároveň uplatnily požadavky, které orgán státní správy lesů formuloval v bodě 3 výroku rozhodnutí. Ostatní účastníci řízení se nevyjádřili.

Žádost byla řádně zdůvodněna a doložena potřebnými podklady. Rovněž doložena kopiemi listin, které dokazují změnu vlastnictví provozovny pískovny Velká Černoc ze společnosti v postavení hlavního akcionáře EUROVIA Kamenolomy, a.s., Liberec XI – Růžodol I, Londýnská 637/79a, 460 01 Liberec, IČO 27096670 na obchodní společnost České štěrkopísky spol. s.r.o., Cukrovarská 34, 196 00 Praha 9, IČ 27584534. Tuto změnu zdejší správní orgán zapracoval do identifikace plateb poplatků poté, co si telefonicky ověřil informace na Celním úřadu pro Ústecký kraj, územním pracovišti Chomutov.

Místní šetření zdejší orgán státní správy lesů neprovedl neboť je mu znám stav věci o němž nemá důvodné pochybnosti a to z řízení provedeného v roce 2011. Změnu rozhodnutí ve smyslu prodloužení lhůty dočasného odnětí pro sjednocení nájemních smluv s vlastníkem lesních pozemků považuje za veřejný zájem na ochranu lesních pozemků.

Opatření, uložená v zájmu ochrany pozemků určených k plnění funkcí lesa v původním rozhodnutí, zůstávají nedotčena. Výše poplatku za dočasné odnětí zůstává nezměněna.

Zdejší správní orgán na základě předložených listinných podkladů, znalostí situace a zvážení dopadů na zájmy chráněné lesním zákonem rozhodl tak, jak je uvedeno ve výrokové části rozhodnutí.

### **P o u č e n í**

Proti rozhodnutí lze podle § 83 správního řádu podat odvolání, a to do 15 dnů ode dne jeho oznámení k Ministerstvu zemědělství podáním učiněným u Krajského úřadu Ústeckého kraje, odboru životního prostředí a zemědělství, Velká Hradební 3118/48, 400 02 Ústí nad Labem.

Odvoláním lze napadnout výrokovou část rozhodnutí, jednotlivý výrok nebo jeho vedlejší ustanovení. Odvolání jen proti odůvodnění rozhodnutí je nepřipustné (§ 82 odst. 1 správního řádu).

Odvolání musí mít náležitosti uvedené v § 37 odst. 2 správního řádu a musí obsahovat údaje o tom, v jakém rozsahu se rozhodnutí napadá, v čem je spatřován rozpor s právními předpisy nebo nesprávnost rozhodnutí nebo řízení, jež mu předcházelo (§ 82 odst. 2 správního řádu).

Včas podané a přípustné odvolání má odkladný účinek (§ 85 odst. 1 správního řádu).

Jestliže si adresát uložené písemnosti písemnost ve lhůtě 10 dnů ode dne, kdy byla k vyzvednutí připravena, nevyzvedne, písemnost se považuje za doručenou posledním dnem této lhůty (§ 24 odst. 1 správního řádu).

"otisk úředního razítka"

  
zástupce vedoucího oddělení zemědělství

příloha - zákres na provozně důlní mapě

#### **Rozdělovník:**

Lesy České republiky, s.p., Přemyslova 1106/19, 501 68 Hradec Králové  
České štěrkopísky spol. s.r.o., Cukrovarská 34, 196 00 Praha 9  
obec Měcholupy, 439 31 Měcholupy 12

na vědomí - po nabytí právní moci

Celní úřad Ústí nad Labem, Přístavní 432/8, 400 07 Ústí nad Labem  
Státní fond životního prostředí, Olbrachtova 2006/9, 140 00 Praha 4  
OLH - LČR, s.p., Lesní správa Žatec, K Perči 3003, 438 01 Žatec

# Krajský úřad Ústeckého kraje

Velká Hradební 3118/48, 400 02 Ústí nad Labem  
Odbor životního prostředí a zemědělství

dle rozdělovníku

Datum: 6.3.2017  
JID: 40322/2017/KUUK  
Jednací číslo: 731/ZPZ/2017-10  
Vyřizuje/linka: [redacted]  
E-mail: [redacted] z

## Doložka právní moci

Rozhodnutí č.j: 731/ZPZ/2017-5, JID: 37816/2017/KUUK vydané dne 28.2.2017 ve věci změny rozhodnutí o dočasném odnětí pozemků určených k plnění funkcí lesa pro těžbu štěrkopísku v Pískovně Velká Černoc,

nabylo právní moci dne 6.3.2017.

"otisk úředního razítka"



[redacted signature]

vedoucí oddělení zemědělství

## Rozdělovník:

Ústav pro hospodářskou úpravu lesa, pobočka Jablonec nad Nisou, Jungmannova 10, 466 01 Jablonec nad Nisou  
Celní úřad Ústí nad Labem, Přístavní 432/8, 400 07 Ústí nad Labem  
Státní fond životního prostředí, Olbrachtova 2006/9, 140 00 Praha 4  
OLH - LČR, s.p., Lesní správa Žatec, K Perči 3003, 438 01 Žatec  
Lesy České republiky, s.p., Přemyslova 1106/19, 501 68 Hradec Králové  
České štěrkopísky spol. s.r.o., Cukrovarská 34, 196 00 Praha 9  
obec Měcholupy, 439 31 Měcholupy 12

Tel.: [redacted]  
IČ: 70892156, DIČ: CZ70892156, Bankovní spojení: Česká spořitelna, a.s., č. ú. [redacted]

# Krajský úřad Ústeckého kraje

Elektronicky podepsáno



25.09.2018 14:14:47

Velká Hradební 3118/48, 400 02 Ústí nad Labem  
odbor životního prostředí a zemědělství

dle rozdělovníku

Datum: 24. 9. 2018  
JID: 153423/2018/KUUK  
Jednací číslo: 3127/ZPZ/2018-1-5  
Vyřizuje/linka: [redacted]  
E-mail: [redacted]

## ROZHODNUTÍ

Krajský úřad Ústeckého kraje, odbor životního prostředí a zemědělství, jako věcně a místně příslušný orgán státní správy lesů podle § 67 odst. 1 písm. g) zákona č. 129/2000 Sb., o krajích (krajské zřízení), ve znění pozdějších předpisů a podle § 47 odst. 1 písm. b) a dle pravomoci dané § 48a odst. 1 písm. b) zákona č. 289/1995 Sb., o lesích a o změně a doplnění některých zákonů (lesní zákon), ve znění pozdějších předpisů (dále jen lesní zákon), v řízení vedeném podle zákona č. 500/2004 Sb., správní řád (dále jen správní řád), na základě žádosti společnosti České šterkopisky spol. s.r.o., Cukrovarská 34, 196 00 Praha 9, IČ 27584534,

### mění

podle § 16 odst. 4 lesního zákona

rozhodnutí o dočasném odnětí pozemků určených k plnění funkcí lesa Krajského úřadu Ústeckého kraje, odboru životního prostředí a zemědělství jednací č.: 731/ZPZ/2017-5, JID: 37816/2017/KUUK ze dne 28.2.2017, kterým bylo změněno rozhodnutí téhož úřadu jednací č.: 437/ZPZ/2011-7, JID: 35912/2011/KUUK ze dne 25.2.2011, opraveného opravným rozhodnutím jednací č.: 437/ZPZ/2011-9, JID: 206726/2011/KUUK ze dne 8.11.2011, kterým bylo změněno rozhodnutí Okresního úřadu Louny č.j.:ŽP 616/97-221/1/150/97/Paz ze dne 24.11.1997 ve věci "Odnětí pozemků plnění funkcí lesa pro těžbu šterkopísku v dobývacím prostoru Želeč", takto:

1. dočasné odnětí pozemků plnění funkcí lesa s účinností od 1.10.2018 do **31.12.2030** se povoluje v obci Měcholupy, katastrálním území Želeč u Žatce, následovně:

část p.p. KN č. 1645/10 - o ploše 9,5144 ha

část p.p. KN č. 1646/2 - o ploše 0,4368 ha

celková plocha **9,9512 ha**

### 2. stanoví

podle § 17 odst. 1 lesního zákona

poplatek za odnětí,

Tel.: [redacted]  
IČ: 70892156, DIČ: CZ70892156, Bankovní spojení: Česká spořitelna, a.s., č. ú. [redacted]



který je investor **České štěrkopísky spol. s.r.o., Cukrovarská 34, 196 00 Praha 9, IČ 27584534**, povinen zaplatit v roční výši 70 216 Kč do konce kalendářního roku, v němž odnětí trvá a dále v následujících letech až do **31.12.2030**.

- pro rok 2018 ve výši 3 dvanáctin roční částky poplatku, tedy **17 554 Kč**,
- v letech 2019 až 2030 roční poplatek 70 216 Kč,

Poplatek se platí na účet vedený u ČNB Celního úřadu pro Ústecký kraj,  
číslo účtu [REDAKCE]  
konstantní symbol :1148  
variabilní symbol: [REDAKCE]

### **3. stanoví podle § 16 odst. 2 písm. f) lesního zákona**

Opatření, uložená v zájmu ochrany pozemků určených k plnění funkcí lesa v původních rozhodnutích, zůstávají nedotčena.

Účastník řízení ve smyslu ustanovení § 27 odst. 1 správního řádu -  
České štěrkopísky spol. s.r.o., Cukrovarská 34, 196 00 Praha 9, IČ 27584534,  
Lesy České republiky, s.p., Přemyslova 1106/19, 501 68 Hradec Králové, IČ 42196451  
Obec Měcholupy, 439 31 Měcholupy 12, IČ 265233

### **Odůvodnění**

Krajský úřad Ústeckého kraje obdržel dne 21.8.2018 žádost předloženou společností České štěrkopísky spol. s.r.o., Cukrovarská 34, 196 00 Praha 9, IČ 27584534 (dále jen žadatel), o změnu rozhodnutí o dočasném odnětí pozemků plnění funkcí lesa a to změnou plochy dočasně odnětí, definovanou v rozhodnutí Krajského úřadu Ústeckého kraje, odboru životního prostředí a zemědělství jednací č.: 731/ZPZ/2017-5, JID: 37816/2017/KUUK ze dne 28.2.2017.

Důvodem je ukončená dílčí rekultivace z 12,0912 ha pozemků dočasně odňatých plnění funkcí lesa (dále jen PUPFL) po těžbě štěrkopísku v Pískovně Velká Černoc. Plocha rekultivace k navrácení plnění funkcí lesa činí 2,14 ha.

Zahájení řízení bylo zasláno oznámením JID: 136741/2018/KUUK ze dne 23.8.2018 všem známým účastníkům a ti byli zároveň vyzváni k uplatnění svých stanovisek. Žádost byla řádně zdůvodněna a doložena potřebnými podklady. Rovněž doložena kopie protokolu ze dne 7.12.2017 o převzetí uvedených pozemků vlastníkem lesa Lesy ČR, s.p., Lesní správou Žatec, k lesnímu hospodaření.

Dne 24.9.2018 provedl zdejší úřad kontrolní šetření na místě, za účasti zástupce žadatele. Zjistil, že předmětná zrekultivovaná plocha 2,14 ha, je zalesněna v souladu s aktualizovaným „Schváleným plánem sanace a rekultivace ložiska štěrkopísku Želeč“. Jedná se o část p.p.č. 1645/10, v k.ú. Želeč u Žatce, v mapové příloze uvedenou jako plochu R 2 a R 3. Kultura je ve stavu zajištění, dřevinná skladba BO 85%, DB 15% - viz protokol. Předmětné odňaté pozemky se k datu ukončení dočasně odnětí, tedy k 1.10.2018, vrací mezi pozemky určené k plnění funkcí lesa, v souladu s § 3 odst. 1 písm. a) lesního zákona.

Žadatel rovněž předložil dopis ze dne 27.8.2018, ve kterém označil termín ukončení dočasně odnětí 31.12.2018, uvedený v původní žádosti za chybný. Tento překlep opravuje na datum 31.12.2017 a tuto opravu podporuje odkazem na výše citovaný protokol o předání pozemků vlastníkovému lesu. Orgán státní správy lesů není zmocněn v řízení o PUPFL rozhodovat zpětně. Nelze tedy rozhodnout o ukončení dočasně odnětí k datu 31.12.2017. Žadatel tedy pozměnil datum ukončení dočasně odnětí k 30.9.2018, resp. požádal o změnu rozhodnutí s účinností od 1.10.2018.

Účastníci řízení se v rámci řízení nevyjádřili.

V souvislosti s novým stavem, resp. celkovou plochou dočasného odnětí 9,9512 ha, je nově stanoven poplatek za dočasné odnětí. Poplatek za dočasné odnětí byl stanoven podle přílohy k lesnímu zákonu s použitím průměrné ceny dřeva stanovené Ministerstvem zemědělství podle § 49 odst. 3 písm. e) lesního zákona pro rok 1997 ve výši 800 Kč/m<sup>3</sup>.

#### **Výpočet a rozdělení poplatku za dočasné odnětí lesních pozemků:**

OLP - poplatek za odnětí lesních pozemků  
PP - průměrná roční potenciální produkce lesů v České republice - 6,3 m<sup>3</sup>/ha  
CD - průměrná cena dřeva na odvozním místě - pro rok 1997 činí 800 Kč/m<sup>3</sup>  
f - faktor ekologické váhy lesa 1,4

#### **dočasné odnětí:**

OLP= PP. CD. f (Kč/ha/rok)

obec Měcholupy (odnětí v k.ú. Želeč u Žatce)

OLP = 6,3 x 800 x 1,4 = 7 056 Kč/ha/rok, plocha odnětí 9,9512 ha = **70 216 Kč/rok.**

**obec Měcholupy** obdrží **40 %** z výše uvedeného poplatku

- pro rok 2018 ve výši 3 dvanáctin roční částky poplatku, tedy **7 022 Kč,**
- v letech 2019 až 2030 roční poplatek ve výši **28 086 Kč,**

Konkrétní částka z podílu celkového poplatku investora bude stanovena a poukázána správcem finančního poplatku dle platných rozpočtových pravidel.

**Státní fond životního prostředí** obdrží **60 %** z výše uvedeného poplatku

- pro rok 2018 ve výši 3 dvanáctin roční částky poplatku, tedy **10 532 Kč,**
- v letech 2019 až 2030 roční poplatek **42 130 Kč,**

Konkrétní částka z podílu celkového poplatku investora bude stanovena správcem finančního poplatku dle platných rozpočtových pravidel.

Podle § 17 odst. 4 lesního zákona z poplatku připadá 40 % obci, v jejímž katastrálním území došlo k odnětí a 60 % Státnímu fondu životního prostředí. Poplatek, který je příjmem obce, může být použit jen pro zlepšení životního prostředí v obci nebo pro zachování lesa.

Nebude-li poplatek zaplacen v plné výši nejpozději v den jeho splatnosti, je plátce povinen podle § 18 odst. 3 lesního zákona zaplatit za každý den prodlení penále ve výši 0,1% z nezaplacené částky, a to počínaje dnem následujícím po dni splatnosti až do dne zaplacení včetně.

Orgán státní správy lesů si ověřil skutečný stav věci, o němž nemá důvodné pochybnosti. Změnu rozhodnutí ve smyslu změny ploch dočasného odnětí PUPFL z důvodu vrácení části pozemků plnění funkcí lesa a lesnickému hospodaření považuje za veřejný zájem na ochranu lesních pozemků.

Případnou žádost o prodloužení doby platnosti výroku rozhodnutí je nutno podat orgánu státní správy lesů, který rozhodnutí vydal, před uplynutím stanovené doby.

Zdejší správní orgán na základě předložených listinných podkladů, znalostí situace a zvážení dopadů na zájmy chráněné lesním zákonem rozhodl tak, jak je uvedeno ve výrokové části rozhodnutí.

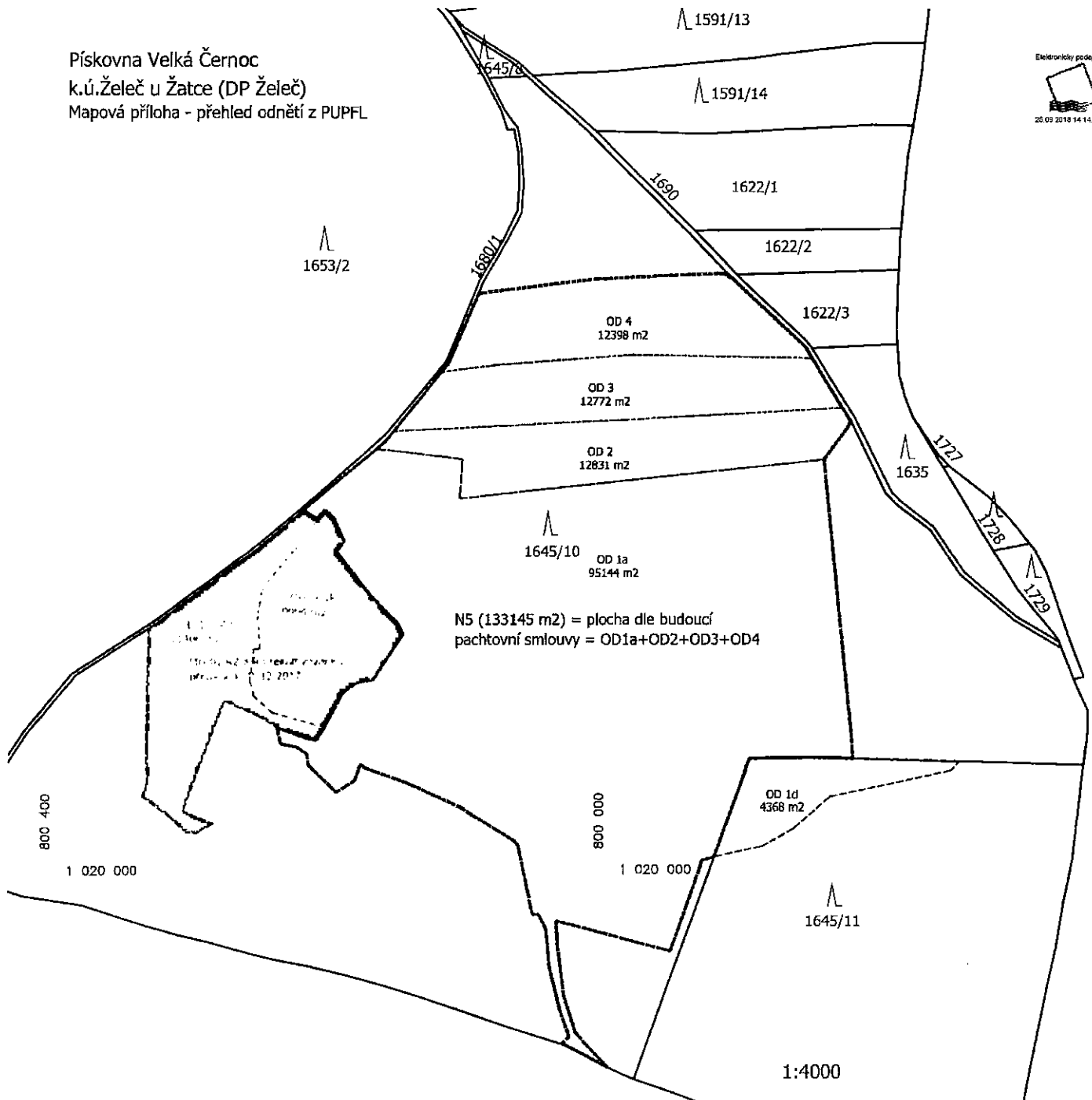
### **P o u č e n í**

Proti rozhodnutí lze podle § 83 správního řádu podat odvolání, a to do 15 dnů ode dne jeho oznámení k Ministerstvu zemědělství podáním učiněným u Krajského úřadu Ústeckého



Pískovna Velká Černoc  
k.ú.Želeč u Žatce (DP Želeč)  
Mapová příloha - přehled odnětí z PUPFL

Elektronicky podepsáno  
23.09.2018 14:14:54



**Pískovna Velká Černoc, údaje o odnětí**

- Upravená plocha pachtu N5
- Část parcely 1645/11 - není předmětem pachtu
- Plochy odílaté z PUPFL (stav k 31.12.2017)
- Hranice parcel KN

Označení plochy (dle odnětí)	Odhátá plocha (m <sup>2</sup> )	Parcelní číslo dle KN	Druh pozemku dle KN	LV	Poznámka	Odnětí z PUPFL
OD 1a	95144	1645/10	lesní pozemek	17	Je součástí plochy N5 (dle pachtovní smlouvy)	Rozhodnutí č.j. ŽP 616/97-221/1/150/97/Paz ze dne 24.11.1997 jako část p.č. 1645 o výměře 15,2023 ha. Rozhodnutím č.j. 437/292/2011-7 ze dne 25.2.2011 bylo změněno s tím, že se měří odhátaná výměra na 12,0912 ha.
OD 1b (=R2)	11406	1645/10	lesní pozemek	17	Podlehlá s podlahou R2, v rámci LV 01.17.2017	Rozhodnutí č.j. ŽP 616/97-221/1/150/97/Paz ze dne 24.11.1997 jako část p.č. 1645 o výměře 15,2023 ha. Rozhodnutím č.j. 437/292/2011-7 ze dne 25.2.2011 bylo změněno s tím, že se měří odhátaná výměra na 12,0912 ha.
OD 1c (=R3)	3994	1645/10	lesní pozemek	17	Podlehlá s podlahou R3, v rámci LV 01.17.2017	Rozhodnutí č.j. ŽP 616/97-221/1/150/97/Paz ze dne 24.11.1997 jako část p.č. 1645 o výměře 15,2023 ha. Rozhodnutím č.j. 437/292/2011-7 ze dne 25.2.2011 bylo změněno s tím, že se měří odhátaná výměra na 12,0912 ha.
OD 1d	4368	1645/11	lesní pozemek	10001	Není předmětem pachtu ani připravované pachtovní smlouvy s Lesy ČR	Rozhodnutí č.j. ŽP 616/97-221/1/150/97/Paz ze dne 24.11.1997 jako část p.č. 1645 o výměře 15,2023 ha. Rozhodnutím č.j. 437/292/2011-7 ze dne 25.2.2011 bylo změněno s tím, že se měří odhátaná výměra na 12,0912 ha.
<b>Celkem</b>	<b>120912</b>					

OD 2	12831	1645/10	lesní pozemek	17	Je součástí plochy N5 (dle pachtovní smlouvy)	č.j. ŽP 1211/01/221/Paz z 14.6.2001, prodlouženo rozhodnutím č.j. 2266/292/2011-5 z 19.8.2011 do 31.12.2020
OD 3	12772	1645/10	lesní pozemek	17	Je součástí plochy N5 (dle pachtovní smlouvy)	č.j. 91298/2012/KUJK z 9.7.2012
OD 4	12398	1645/10	lesní pozemek	17	Je součástí plochy N5 (dle pachtovní smlouvy)	č.j. 91298/2012/KUJK z 9.7.2012
<b>Celkem</b>	<b>38001</b>					



799 600

Vysvětliv

# Krajský úřad Ústeckého kraje

Velká Hradební 3118/48, 400 02 Ústí nad Labem  
Odbor životního prostředí a zemědělství

dle rozdělovníku

Datum: 17.10.2018  
JID: 166212/2018/KUUK  
Jednací číslo: 3127/ZPZ/2018-1-7  
Vyřizuje/linka:   
E-mail: 

## Doložka právní moci

Rozhodnutí č.j: 3127/ZPZ/2018-1-5, JID: 153423/2018/KUUK vydané dne 24.9.2018 ve věci změny rozhodnutí o dočasném odnětí pozemků určených k plnění funkcí lesa pro těžbu štěrkopísku v Pískovně Velká Černoc,

nabylo právní moci dne 12.10.2018.

"otisk úředního razítka"

  
zástupce vedoucího oddělení zemědělství

## Rozdělovník:

Ústav pro hospodářskou úpravu lesa, pobočka Jablonec nad Nisou, Jungmannova 10, 466 01 Jablonec nad Nisou  
Celní úřad Ústí nad Labem, Přístavní 432/8, 400 07 Ústí nad Labem  
Státní fond životního prostředí, Olbrachtova 2006/9, 140 00 Praha 4  
OLH - LČR, s.p., Lesní správa Žatec, K Perči 3003, 438 01 Žatec  
Lesy České republiky, s.p., Přemyslova 1106/19, 501 68 Hradec Králové  
České štěrkopísky spol. s.r.o., Cukrovarská 34, 196 00 Praha 9  
obec Měcholupy, 439 31 Měcholupy 12

Tel.:   
IČ: 70892156, DIČ: CZ70892156, Bankovní spojení: Česká spořitelna, a.s., č. ú. 

# Krajský úřad Ústeckého kraje

Elektronicky podepsáno



15.11.2018 14:34:57

Velká Hradební 3118/48, 400 02 Ústí nad Labem  
odbor životního prostředí a zemědělství

dle rozdělovníku

Datum: 15.11.2018  
JID: 176438/2018/KUUK  
Jednací číslo: 3127/ZPZ/2018-9  
Vyřizuje/linka: [REDAKCE]  
E-mail: [REDAKCE]

## OPRAVNÉ ROZHODNUTÍ

Krajský úřad Ústeckého kraje, odbor životního prostředí a zemědělství, jako věcně a místně příslušný orgán státní správy lesů podle § 67 odst. 1 písm. g) zákona č. 129/2000 Sb., o krajích (krajské zřízení), ve znění pozdějších předpisů, podle § 11 zákona č. 500/2004 Sb., správní řád v platném znění (dále jen správní řád) a podle § 47 odst. 1 písm. b) a dle pravomoci dané § 48a odst. 1 písm. b) zákona č. 289/1995 Sb., o lesích a o změně a doplnění některých zákonů (lesní zákon), ve znění pozdějších předpisů (dále jen lesní zákon), v řízení vedeném podle správního řádu

### rozhodl

v souladu s § 70 správního řádu, takto:

zřejmou nesprávnost ve výroku rozhodnutí o dočasném odnětí pozemků plnění funkcí lesa pro těžbu štěrkopísku v Pískovně Velká Černoc JID: 153423/2018/KUUK, č.j.:3127/ZPZ/2018-1-5 ze dne 24.9.2018, kterým bylo změněno rozhodnutí o dočasném odnětí pozemků určených k plnění funkcí lesa Krajského úřadu Ústeckého kraje, odboru životního prostředí a zemědělství jednací č.: 731/ZPZ/2017-5, JID: 37816/2017/KUUK ze dne 28.2.2017, kterým bylo změněno rozhodnutí téhož úřadu jednací č.: 437/ZPZ/2011-7, JID: 35912/2011/KUUK ze dne 25.2.2011, opraveného opravným rozhodnutím jednací č.: 437/ZPZ/2011-9, JID: 206726/2011/KUUK ze dne 8.11.2011, kterým bylo změněno rozhodnutí Okresního úřadu Louny č.j.:ŽP 616/97-221/1/150/97/Paz ze dne 24.11.1997 ve věci "Odnětí pozemků plnění funkcí lesa pro těžbu štěrkopísku v dobývacím prostoru Želeč", týkající se definování parcely katastru nemovitostí, uváděné ve výrokové části, která zní:

část p.p. KN č. **1646/2** - o ploše 0,4368 ha

### opravuje

a to tak, že po opravě zní

část p.p. KN č. **1645/11** - o ploše 0,4368 ha

Účastník řízení ve smyslu ustanovení § 27 odst. 1 správního řádu -  
České štěrkopisky spol. s.r.o., Cukrovarská 34, 196 00 Praha 9, IČ 27584534,  
Lesy České republiky, s.p., Přemyslova 1106/19, 501 68 Hradec Králové, IČ 42196451  
Obec Měcholupy, 439 31 Měcholupy 12, IČ 265233

Tel. [REDAKCE]  
IČ: 70892156, DIČ: CZ70892156, Bankovní spojení: Česká spořitelna, a.s., č. ú. [REDAKCE]

## Odůvodnění

Krajský úřad Ústeckého kraje obdržel dne 30.10.2018 žádost účastníka řízení Lesy ČR, s.p., Lesní správou Žatec, IČ 42196451 (dále jen žadatel), o změnu v rozhodnutí č.j.:3127/ZPZ/2018-1-5 ze dne 24.9.2018, resp. o opravu číselného označení předmětné parcely dočasného odnětí pozemku plnění funkcí lesa, ke kterému došlo při digitalizaci katastrálního území po ukončení komplexních pozemkových úprav.

Při správním řízení o změně dočasného odnětí výše citovaného rozhodnutí, nebyla zmíněná parcela č. 1646/2 ve vlastnictví městyse Měcholupy dotčena změnami, týkajícími se dočasného odnětí a ani nebylo žádáno o provedení aktualizace na současný evidenční stav katastru nemovitostí. Z tohoto důvodu správní orgán ponechal historické označení předmětného pozemku ve znění předchozích rozhodnutí. To, že se jedná o zřejmou nesprávnost, vyplývá z aktuálního výpisu katastru nemovitostí, který je součástí tohoto spisu. Zdejší správní orgán se nedomnívá, že je nutné promítat automaticky do vlastních vydaných rozhodnutí změny, vyplývající z úkonů jiných správních úřadů. Nicméně na základě žádosti žadatele a po zvážení přínosu po provedené aktualizaci údajů v rozhodnutí, rozhodl o opravě předmětného rozhodnutí tak, jak je uvedeno ve výrokové části rozhodnutí.

## Poučení

Proti rozhodnutí lze podle § 83 správního řádu podat odvolání, a to do 15 dnů ode dne jeho oznámení k Ministerstvu zemědělství podáním učiněným u Krajského úřadu Ústeckého kraje, odboru životního prostředí a zemědělství, Velká Hradební 3118/48, 400 02 Ústí nad Labem.

Odvoláním lze napadnout výrokovou část rozhodnutí, jednotlivý výrok nebo jeho vedlejší ustanovení. Odvolání jen proti odůvodnění rozhodnutí je nepřipustné (§ 82 odst. 1 správního řádu).

Odvolání musí mít náležitosti uvedené v § 37 odst. 2 správního řádu a musí obsahovat údaje o tom, v jakém rozsahu se rozhodnutí napadá, v čem je spatřován rozpor s právními předpisy nebo nesprávnost rozhodnutí nebo řízení, jež mu předcházelo (§ 82 odst. 2 správního řádu).

Včas podané a přípustné odvolání má odkladný účinek (§ 85 odst. 1 správního řádu).

Jestliže si adresát uložené písemnosti písemnost ve lhůtě 10 dnů ode dne, kdy byla k vyzvednutí připravena, nevyzvedne, písemnost se považuje za doručenou posledním dnem této lhůty (§ 24 odst. 1 správního řádu).

"otisk úředního razítka"

  
vedoucí oddělení zemědělství

### Rozdělovník:

Lesy České republiky, s.p., Přemyslova 1106/19, 501 68 Hradec Králové  
České štěrkopísky spol. s.r.o., Cukrovarská 34, 196 00 Praha 9  
obec Měcholupy, 439 31 Měcholupy 12

na vědomí - po nabytí právní moci

Celní úřad Ústí nad Labem, Přístavní 432/8, 400 07 Ústí nad Labem  
Státní fond životního prostředí, Olbrachtova 2006/9, 140 00 Praha 4  
OLH - LČR, s.p., Lesní správa Žatec, K Perči 3003, 438 01 Žatec

# Krajský úřad Ústeckého kraje

Elektronicky podepsáno



05.12.2018 14:35:32

Velká Hradební 3118/48, 400 02 Ústí nad Labem  
Odbor životního prostředí a zemědělství

dle rozdělovníku

Datum: 5.12.2018  
JID: 193065/2018/KUUK  
Jednací číslo: 3127/ZPZ/2018-10  
Vyřizuje/linka: [redacted]  
E-mail: [redacted]

## Doložka právní moci

Rozhodnutí č.j: 3127/ZPZ/2018-9, JID: 176438/2018/KUUK vydané dne 15.11.2018 ve věci opravného rozhodnutí o dočasném odnětí pozemků určených k plnění funkcí lesa pro těžbu štěrkopísku v Pískovně Velká Černoc,

nabylo právní moci dne 4.12.2018.

"otisk úředního razítka"

[redacted]  
vedoucí oddělení zemědělství

## Rozdělovník:

Lesy České republiky, s.p., Přemyslova 1106/19, 501 68 Hradec Králové  
České štěrkopísky spol. s.r.o., Cukrovarská 34, 196 00 Praha 9  
obec Měcholupy, 439 31 Měcholupy 12

na vědomí - po nabytí právní moci

Celní úřad Ústí nad Labem, Přístavní 432/8, 400 07 Ústí nad Labem

Státní fond životního prostředí, Olbrachtova 2006/9, 140 00 Praha 4

OLH - LČR, s.p., Lesní správa Žatec, K Perči 3003, 438 01 Žatec

Ústav pro hospodářskou úpravu lesů pobočka Jablonec nad Nisou, Jungmannova 10, 466

01 Jablonec nad Nisou

Tel.: [redacted]  
IČ: 70892156, DIČ: CZ70892156, Bankovní spojení: Česká spořitelna, a.s., č. ú. [redacted]



200 P! - kopie 120 (přechodnou funkcí) 100 (výjimečně)  
Okresní úřad Louny  
Referát životního prostředí

Čj.: ŽP 1211/01/221/Paz

Vyřizuje : [redacted]

V Lounech 14. června 2001

TARMAC SEVEROKÁMEN a.s.  
Rumjancevova 3  
LIBEREC  
460 89

Referát ŽP OkÚ Louny  
povizuje, že toto rozhodnutí  
nabylo právní moci  
dne 4. 7. 2001  
V Lounech dne 12. 7. 2001  
Podpis: [redacted]

Věc : Odnětí pozemků plnění funkcí lesa - pískovna V. Černoc, k.ú. Želeč

### R o z h o d n u t í

Okresní úřad Louny, referát životního prostředí jako orgán státní správy lesa, příslušný podle § 8 zák. č. 144/2000 Sb. o okresních úřadech a podle § 48 odst. 1 písm. f) lesního zákona ( č. 289/1995 Sb. ), na základě žádosti výše uvedeného žadatele rozhodl podle ustanovení § 13 odst. 1 a § 17 odst. 1 téhož zákona takto :

### V ý r o k

1/ Dočasné odnětí pozemků plnění funkcí lesa .

Obec Měcholupy, k.ú. Želeč

P.p.č. 1645/7 o výměře 1,2831 ha ( Viz GP č. 148-78/2001 ze dne 7.5.2001 )

V lesní evidenci: 420 E 2a, 420 E4 , 420 E11/2e, 420 E 107

Uváděný pozemek se dočasně odnímá plnění funkcí lesa na dobu 10 let t.j.

od 1.10.2001 do 30.9.2011.

2/ Podle § 17 odst. 1 les. zákona se stanoví žadateli poplatek.

Za dočasné odnětí roční částka 11 838,- Kč / měsíční částka 1/12 = 986,5 Kč /

3/ Základní identifikační údaje o povinné osobě :

Název a sídlo : Tarmac Severokámen a.s., Rumjancevova 3, 46089 Liberec

DIČ 19246710981

IČO 46710981

Splatnost poplatku : do 31.12. každého roku v němž odnětí trvá

Příjemce poplatku : Státní fond ŽP ve výši 60% tj. 7 103,- Kč

Obec Měcholupy ve výši 40% tj. 4 735,- Kč

Příslušný finanční úřad : Louny

Bankovní spojení : [redacted]

ntní symbol : 1148

silní symbol : 467/10981

lateli se ukládají podle § 16 odst. 2 písm f) les. zákona tato opatření v zájmu arany pozemků :

držovat základní povinnosti ochrany pozemků určených k plnění funkcí lesa uvede-  
v § 13 lesního zákona.

ed zahájením odlesnění řádně vytýčit a vyznačit hranice pozemků nebo jejich částí  
iných plnění funkcí lesa.

a vytěžených plochách následně provést rekultivaci podle předloženého plámu.

održet všechny podmínky stanovené ve vyjádření LČR s.p. LS Žatec č.j. 973/100/01

e dne 22.5.2001.

### O d ů v o d n ě n í

Rozhodnutí o odnětí pozemků plnění funkcí lesa je výjimkou ze zákazu využívat  
to pozemky k jiným účelům.

Podáním ze dne 28.5.2001 navrhl žadatel vydání rozhodnutí podle § 16 odst. 1  
s. zákona a návrh doložil podle vyhlášky č. 77/1996 Sb., o náležitostech žádosti  
odnětí nebo omezení a podrobnostech o ochraně pozemků určených k plnění funkcí  
esa. Na základě předložených dokladů a dřívějších venkovních pochůzek bylo rozhod-  
uto jak je uvedeno ve výrokové části.

Platnost tohoto rozhodnutí o dočasném odnětí pozemků plnění funkcí lesa zani-  
á podle § 16 odst. 5, písm. b) les. zákona uplynutím doby na kterou bylo vydáno.

Provození o opravném prostředku : Proti tomuto rozhodnutí se lze odvolat do 15 dnů  
ode dne jeho doručení ke Krajskému úřadu Ústeckého kraje v Ústí nad Labem, prostřed-  
nicovím zdejšího referátu.

Obdrží :

Účastníci řízení ( na doručenkou )

Žadatel

Děti Země, Chlumova 17, 130 00 Praha 3

Na vědomí : ( po nabytí právní moci )

Obecní úřad Měcholupy

Finanční úřad Louny

LČR,LS Žatec - OLM



vedoucí referátu život. prostředí

dne 49. 2011

19. 2011



# Krajský úřad Ústeckého kraje

Velká Hradební 3118/48, 400 02 Ústí nad Labem  
odbor životního prostředí a zemědělství

dle rozdělovníku

Datum: 19.8.2011  
JID: 155833/2011/KJUK  
Jednací číslo: 2266/ZPZ/2011-5  
Vyřizuje/linka: [redacted]  
E-mail: [redacted]

## ROZHODNUTÍ

Krajský úřad Ústeckého kraje, odbor životního prostředí a zemědělství, jako věcně a místně příslušný orgán státní správy lesů podle § 67 odst. 1 písm. g) zákona č. 129/2000 Sb., o krajích (krajské zřízení), ve znění pozdějších předpisů a podle § 47 odst. 1 písm. b) a § 48a odst. 1 písm. b) zákona č. 289/1995 Sb., o lesích a o změně a doplnění některých zákonů (lesní zákon), ve znění pozdějších předpisů (dále jen lesní zákon) v řízení vedeném podle zákona č. 500/2004 Sb., správní řád, ve znění pozdějších předpisů (dále jen správní řád), na základě žádosti společnosti EUROVIA Kamenolomy, a.s. Liberec 7, nám. Soukenné 115/6, 46007 Liberec, IČ 27096670, provozovna Úhošťany,

### mění

podle § 16 odst. 4 lesního zákona rozhodnutí o dočasném odnětí pozemků určených k plnění funkcí lesa vydaného Okresním úřadem Louny, referátem životního prostředí pod č.j.:ŽP 1211/01/221/Paz ze dne 14. června 2001 vydaného ve věci "Odnětí pozemků plnění funkcí lesa - pískovna V. Černoc, k. ú. Želeč" pro těžbu šterkopísku v dobývacím prostoru Želeč tak, že

### I.

Dobu dočasného odnětí pozemku plnění funkcí lesa – parcely č. 1645 v k.ú. Želeč u Žatce – vymezenou v bodu 1) výrokové části rozhodnutí Okresního úřadu Louny, referátu životního prostředí č.j.:ŽP 1211/01/221/Paz ze dne 14. června 2001,

prodlužuje do 31. 12. 2030.

### II.

V bodu 1) výrokové části se:

- a) text „k.ú. Želeč“ nahrazuje textem „k.ú. Želeč u Žatce“,
- b) text „P.p.č. 1645/7 o výměře 1,2831 ha (viz. GP č. 148-78/2001 ze dne 7.5.2001)“ nahrazuje textem „Parcela číslo 1645 o výměře 1,2831 ha (dle doloženého geometrického plánu č. 148-78/2001 ze dne 7.5.2001 se jedná o parcelu č. 1645/7). Dotčená plocha se nachází na parcelách č. 1636, 1637 a 1638 vedených ve zjednodušené evidenci katastru nemovitostí a je ve vlastnictví ČR s právem hospodaření Lesy České republiky, s.p., Přemyslova 1106/19, 501 68 Hradec Králové“,

### III.

Bod 3) výrokové části se ruší a nahrazuje se v tomto znění:

„Společnost EUROVIA Kamenolomy, a.s. Liberec 7, nám. Soukenné 115/6, 46007 Liberec, IČ 27096670“, jako subjekt v jehož zájmu k odnětí došlo, je povinna zaplatit poplatek za odnětí v roční ve výši **11 838,-Kč** do konce kalendářního roku, v němž odnětí trvá.

Poplatek se platí na účet Celního úřadu Ústí nad Labem, vedeného u ČNB,

číslo účtu [REDAKCE]

konstantní symbol :1148

variabilní symbol: 27096670“.

### IV.

Další skutečnosti a opatření uložená v zájmu ochrany pozemků určených k plnění funkcí lesa uvedené v rozhodnutí Okresního úřadu Louny, referátu životního prostředí č.j.:ŽP 1211/01/221/Paz ze dne 14. června 2001 zůstávají nadále v platnosti.

Účastníci řízení ve smyslu ustanovení § 27 odst. 1 správního řádu jsou:

EUROVIA Kamenolomy, a.s. Liberec 7, nám. Soukenné 115/6, 46007 Liberec, IČ 27096670  
Lesy České republiky, s.p., Přemyslova 1106/19, 501 68 Hradec Králové, IČ 42196451

## ODŮVODNĚNÍ

Krajský úřad Ústeckého kraje obdržel dne 10.8.2011 žádost společnosti EUROVIA Kamenolomy, a.s., Liberec 7, nám. Soukenné 115/6, 46007 Liberec, IČ 27096670, provozovna Úhošťany (dále jen žadatel) ze dne 3.8.2011, o prodloužení platnosti rozhodnutí o dočasném odnětí pozemků plnění funkcí lesa pro těžbu šterkopísku v dobývacím prostoru Želeč, které vydal Okresní úřad Louny, referát životního prostředí pod č.j.: ŽP 1211/01/221/Paz ze dne 14.6.2001 ve věci "Odnětí pozemků plnění funkcí lesa - pískovna V. Černoc, k. ú. Želeč". S žádostí byly doloženy následující podklady: kopie rozhodnutí Okresního úřadu Louny č.j.: ŽP 1211/01/221/Paz ze dne 14.6.2001 ve věci "Odnětí pozemků plnění funkcí lesa - pískovna V. Černoc, k. ú. Želeč, informativní výpis katastru nemovitostí, grafické vyznačení na pozemkové mapě, kopie geometrického plánu č. 148-78/2001 ze dne 7.5.2001, kopie vyjádření Lesní správy Žatec č.j.: LCR182/000441/2011 ze dne 2.8.2011. Důvodem k prodloužení platnosti rozhodnutí je, že na předmětné části parcely číslo 1645 v k.ú. Želeč u Žatce o výměře 1,2831 ha nebyla dosud ukončena hornická činnost a nebyla provedena následná sanace a rekultivace území. Žadatel ze znalosti trendu postupu těžby v dobývacím prostoru požádal o prodloužení dočasného odnětí do 31. 12. 2030.

V souladu s § 47 odst. 1 správního řádu bylo dnem podání žádosti zahájeno řízení ve věci, které bylo oznámeno dne 18. 8. 2011 všem známým účastníkům. Zároveň byli účastníci vyzváni k uplatnění svých stanovisek.

Krajský úřad obdržel již dne 4. 8. 2011 od vlastníka dotčeného pozemku společnosti Lesy České republiky, s.p., Přemyslova 1106/19, 501 68 Hradec Králové zastoupené Lesní správou Žatec, K Perči 3003, 438 01 Žatec, souhlasné stanovisko pod č.j.:LCR182/000441/2011 ze dne 2.8.2011. Vzhledem ke skutečnosti, že stanovisko bylo podáno dříve než byla podána předmětná žádost, bylo dne 18. 8. 2011 telefonicky ověřeno, že stanovisko je vydáno k předmětnému řízení.

V průběhu řízení bylo krajským úřadem prostudováno rozhodnutí Okresního úřadu Louny ze dne 14. června 2001 se závěrem, že v rozhodnutí jsou uvedeny skutečnosti, jenž neodpovídají aktuálnímu stavu. Konkrétně bylo ověřeno v katastru nemovitostí, že v rozhodnutí okresního úřadu uváděná parcela č. 1645/7 v k.ú. Želeč u Žatce není

evidována, respektive dočasným odnětím dotčená plocha je součástí parcely č. 1645 v k.ú. Želeč u Žatce s tím, že výměra odnímané části pozemku byla vymezena dle geometrického plánu č. 148-78/2001 ze dne 7.5.2001 jako parcela č. 1645/7. Z uvedených skutečností vyplývá, že změny uvedené v geometrickém plánu ze dne 7. 5. 2001 nebyly zaneseny do katastru nemovitostí. Dále bylo zjištěno chybné uvedení dotčeného katastrálního území. Na základě výše uvedených zjištění je krajským úřadem změněn bod 1) výrokové části rozhodnutí ze dne 14. června 2001 tak, aby odpovídal aktuálnímu stavu v katastru nemovitostí.

Z rozhodnutí Okresního úřadu Louny ze dne 14. června 2001 dále vyplývá, že bylo vydáno pro společnost Tarmac Severokámen, a.s., Rumjancevova 3, 460 89 Liberec 1, IČ 46710981 na dobu 10 let, t.j. od 1. 10. 2001 do 30. 9. 2011. Krajským úřadem bylo ověřeno v obchodním rejstříku, že společnost Tarmac Severokámen, a.s. zanikla bez likvidace neboť její jmění přešlo na společnost v postavení hlavního akcionáře EUROVIA Kamenolomy, a.s. Liberec 7, nám. Soukenné 115/6, 46007 Liberec, IČ 27096670, tj. bylo ověřeno, že žádost je podána subjektem, jenž převzal práva a povinnosti původního subjektu, v jehož zájmu k odnětí došlo. Krajský úřad pro přehlednost změnil v bodu 3) výrokové části rozhodnutí ze dne 14. června 2001 údaje o povinné osobě, v jejímž zájmu odnětí trvá. Dále byly v témže bodu změněny údaje o aktuálním správci poplatku ve smyslu § 17 a § 18 lesního zákona, včetně údajů o bankovním spojení.

V souvislosti s výrokem III. tohoto rozhodnutí, kterým je nahrazován bod 3) výrokové části rozhodnutí Okresního úřadu Louny ze dne 14. června 2001, nedochází ke změně ve výši poplatku za odnětí a způsob jeho platby, jak je původně vymezeno v témže bodu, jelikož odnětí předmětného pozemku je kontinuálně prodlouženo. Zároveň nedochází ke změně u příjemců poplatku za odnětí, kterými jsou dle § 17 odst. 4) lesního zákona Státní fond životního prostředí ve výši 60 %, tj. 7 103 Kč a Obec Měcholupy ve výši 40 %, tj. 4 735 Kč.

Krajský úřad posoudil žádost a doložené podklady se závěrem, že byly naplněny zákonné předpoklady k prodloužení odnětí pozemku plnění funkcí lesa a proto bylo rozhodnuto tak, jak je uvedeno ve výrokové části rozhodnutí.

## POUČENÍ

Proti rozhodnutí lze podle § 83 správního řádu podat odvolání, a to do 15 dnů ode dne jeho oznámení k Ministerstvu zemědělství ČR podáním učiněným u Krajského úřadu Ústeckého kraje, odboru životního prostředí a zemědělství, Velká Hradební 3118/48, 400 02 Ústí nad Labem.

Odvoláním lze napadnout výrokovou část rozhodnutí, jednotlivý výrok nebo jeho vedlejší ustanovení. Odvolání jen proti odůvodnění rozhodnutí je nepřijatelné (§ 82 odst. 1 správního řádu).

Odvolání musí mít náležitosti uvedené v § 37 odst. 2 správního řádu a musí obsahovat údaje o tom, v jakém rozsahu se rozhodnutí napadá, v čem je spatřován rozpor s právními předpisy nebo nesprávnost rozhodnutí nebo řízení, jež mu předcházelo (§ 82 odst. 2 správního řádu).

Včas podané a přípustné odvolání má odkladný účinek (§ 85 odst. 1 správního řádu).

Jestliže si adresát uložené písemnosti písemnost ve lhůtě 10 dnů ode dne, kdy byla k vyzvednutí připravena, nevyzvedne, písemnost se považuje za doručenou posledním dnem této lhůty (§ 24 odst. 1 správního řádu).

"otisk úředního razítka"

  
vedoucí oddělení zemědělství odboru životního prostředí a zemědělství

**Rozdělovník:**

účastník řízení podle § 27 odst. 1 zákona č. 500/2004 Sb., správní řád -  
EUROVIA Kamenolomy, a.s. Liberec 7, nám. Soukenné 115/6, 46007 Liberec  
Lesy České republiky, s.p., Přemyslova 1106/19, 501 68 Hradec Králové

na vědomí - po nabytí právní moci  
Celní úřad Ústí nad Labem, Přístavní 432/8, 400 07 Ústí nad Labem  
Státní fond životního prostředí, Olbrachtova 2006/9, 140 00 Praha 4  
OLH - LČR, s.p., Lesní správa Žatec, K Perči 3003, 438 01 Žatec  
Obec Měcholupy, 439 31 Měcholupy 12

## Ověřovací doložka konverze na žádost do dokumentu v listinné podobě

Ověřuji pod pořadovým číslem 404674\_000141, že tento dokument v listinné podobě, který vznikl převedením z dokumentu obsaženého v datové zprávě, skládajícího se z 4 listů, se shoduje s obsahem dokumentu, jehož převedením vznikl.

Autorizovanou konverzí dokumentu se nepotvrzuje správnost a pravdivost údajů obsažených v dokumentu a jejich soulad s právními předpisy.

Vstupující dokument obsažený v datové zprávě byl podepsán zaručeným elektronickým podpisem založeným na kvalifikovaném certifikátu vydaném akreditovaným poskytovatelem certifikačních služeb a platnost zaručeného elektronického podpisu byla ověřena dne 23.08.2011 v 10:38:37. Zaručený elektronický podpis byl shledán platným ve smyslu ověření integrity dokumentu, tzn. dokument nebyl změněn, a ověření platnosti kvalifikovaného certifikátu bylo provedeno vůči poslednímu zveřejněnému seznamu zneplatněných kvalifikovaných certifikátů vydanému k datu 23.08.2011 05:52:22.

### Údaje o zaručeném elektronickém podpisu:

Číslo kvalifikovaného certifikátu **00 A1 75 8B**, kvalifikovaný certifikát byl vydán akreditovaným poskytovatelem certifikačních služeb **I.C.A - Qualified Certification Authority, 09/2009, První certifikační autorita, a.s.** pro podepisující osobu (označující osobu) [REDACTED] Ústecký kraj.

### Údaje o časovém razítku:

K dokumentu nebylo připojeno kvalifikované časové razítko

### Subjekt, který autorizovanou konverzi dokumentu provedl:

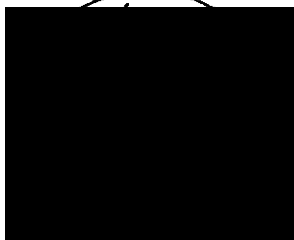
Česká pošta

### Datum vyhotovení ověřovací doložky:

23.08.2011

### Jméno, příjmení a podpis osoby, která autorizovanou konverzi dokumentu provedla:

Otisk úředního razítka:




22367247-18499-110823103830

### Poznámka:

V době od uveřejnění seznamu kvalifikovaných certifikátů byla ověřována platnost kvalifikovaného certifikátu, do provedení autorizované konverze dokumentu mohlo dojít k zneplatnění kvalifikovaného certifikátu.

Kontrolu této ověřovací doložky lze provést v centrální evidenci ověřovacích doložek přístupné způsobem umožňujícím dálkový přístup na adrese <https://www.czechpoint.cz/overovacidolozky>.



tes



Toto rozhodnutí nabylo právní moci

dne ..... *P. J. Loh* .....

*vynecháte dne 13.8.2012*

# Krajský úřad Ústeckého kraje

Velká Hradební 3118/48, 400 02 Ústí nad Labem  
odbor životního prostředí a zemědělství

dle rozdělovníku

Datum: 9.7.2012  
JID: 91298/2012/KUUK  
Jednací číslo: 1585/ZPZ/2012-6  
Vyřizuje/linka: [redacted]  
E-mail: [redacted]

## ROZHODNUTÍ

Krajský úřad Ústeckého kraje, odbor životního prostředí a zemědělství, jako věcně a místně příslušný orgán státní správy lesů podle § 67 odst. 1 písm. g) zákona č. 129/2000 Sb., o krajích (krajské zřízení), ve znění pozdějších předpisů a podle § 47 odst. 1 písm. b) a dle pravomoci dané § 48a odst. 1 písm. b) zákona č. 289/1995 Sb., o lesích a o změně a doplnění některých zákonů (lesní zákon), ve znění pozdějších předpisů (dále lesní zákon) v řízení vedeném podle zákona č. 500/2004 Sb., správní řád (dále správní řád), na základě žádosti společnosti EUROVIA Kamenolomy, a.s. Liberec 7, nám. Soukenné 115/6, 46007 Liberec, IČO 27096670, provozovna Děpoltovice,

**povoluje**

podle § 13 odst. 1 lesního zákona

**dočasné odnětí pozemků plnění funkcí lesa**

na dobu od **1.8.2012** do **31.12.2030** o celkové ploše **2,5170 ha** v obci Měcholupy, katastrálním území Želeč u Žatce v tomto rozsahu:

parcely dle KN	parcely dle PK	Označení dle GP 148-78/2001	dotčená plocha v ha
1645 část	1631 část	1645/4	1,2772
	1632 část	1645/6	1,2398
	1636 část		

Vlastníkem předmětných pozemků je Česká republika - Lesy České republiky, s.p., Přemyslova 1106/19, 501 68 Hradec Králové, IČ 42196451.

**1. ukládá**

podle 16 odst. 2 písm. f) lesního zákona investorovi tato

**opatření v zájmu ochrany pozemků**

určených k plnění funkcí lesa

- dodržovat základní povinnosti ochrany pozemků určených k plnění funkcí lesa uvedené v § 13 lesního zákona;
- před zahájením odlesnění řádně vytýčit a trvale po dobu odnětí udržovat vyznačení hranice dočasného odnětí pozemků určených k plnění funkcí lesa;
- odlesnění je možno provádět až po nabytí právní moci rozhodnutí o dočasném odnětí pozemků určených k plnění funkcí lesa;
- odlesňovat v souladu s postupem těžby šterkopísku tak, aby nedocházelo k předčasnému odlesnění bez návazné těžební činnosti;

- e) do 31.12.2012 předložit orgánu státní správy lesa k projednání a schválení aktualizovaný plán sanace a rekultivace pozemků dotčených těžbou štěrkopísku včetně pozemků řešených v tomto rozhodnutí a podle tohoto schváleného plánu rekultivace bude následně provedena lesnická rekultivace;
- f) vlastník lesního pozemku zajistí ohlášení tohoto rozhodnutí, v návaznosti na geometrické plány č. 145-78/2001 a 148-78/2001, katastrálnímu úřadu v souladu s § 10 odst. 1 písm. d) zákona č. 344/1992 Sb., o katastru nemovitostí České republiky (katastrální zákon).

## 2. stanoví

podle § 17 odst. 1 lesního zákona

### poplatek za odnětí,

který je investor EUROVIA Kamenolomy, a.s. Liberec 7, nám. Soukenné 115/6, 46007 Liberec, IČO 27096670, povinen zaplatit v roční výši 21 823,-Kč do konce kalendářního roku, v němž odnětí trvá.

Pro rok 2012 je poplatek stanoven ve výši 9 093,-Kč (pět dvanáctin z roční částky 21 823,-Kč) a dále v letech 2013 - 2030 až do 31.12.2030 činí poplatek celou roční částku.

Poplatek se platí na účet Celního úřadu Ústí nad Labem, vedeného u ČNB -

číslo účtu: [REDAKCE] 0

konstantní symbol : 1148

variabilní symbol: [REDAKCE].

Účastníky řízení ve smyslu ustanovení § 27 odst. 1 správního řádu jsou -  
EUROVIA Kamenolomy, a.s. Liberec 7, nám. Soukenné 115/6, 46007 Liberec, IČ 27096670  
Lesy České republiky, s.p., Přemyslova 1106/19, 501 68 Hradec Králové, IČ 42196451

## Odůvodnění

Krajský úřad Ústeckého kraje obdržel dne 15.5.2012 žádost ze dne 23.4.2012 ve věci "Velká Černoc - dočasné odnětí pozemků z LPF", předloženou žadatelem EUROVIA Kamenolomy, a.s., Liberec 7, nám. Soukenné 115/6, 46007 Liberec, IČO 27096670, provozovna Děpoltovice.

V souladu se správním řádem bylo zahájení řízení oznámeno dopisem ze dne 5.6.2012 všem známým účastníkům a ti byli zároveň vyzváni k uplatnění svých stanovisek.

Předložená žádost se týkala dočasného odnětí pozemků plnění funkcí lesa pro postupující těžbu štěrkopísku v dobývacím prostoru Želeč a byla doložena zdůvodněním odnětí, informativním výpisem z katastru nemovitostí včetně ortofotomapy, kopií geometrického plánu č. 148-78/2001, výpočtem poplatku za odnětí, výpočtem újmy na lesních pozemcích, fotokopii části souhrnného plánu sanace a rekultivace ložiska štěrkopísku z roku 1999 a vyjádřením Lesů České republiky, s.p., Krajského ředitelství Teplice.

Žádost při svém podání neobsahovala všechny náležitosti podle vyhlášky č. 77/1996 Sb., o náležitostech žádosti o odnětí nebo omezení a podrobnostech o ochraně pozemků určených k plnění funkcí lesa (dále jen vyhlášky). Zdejší správní orgán prostudoval předložené podklady a došel k závěru, že vyjádření Lesů České republiky, s.p., Krajského ředitelství Teplice nenahrazuje vyjádření odborného lesního hospodáře, dále z doložených katastrálních podkladů nelze bezpečně dovodit parcelní označení ani plochu předmětného záboru a plán sanace a rekultivace neodpovídá současnému stavu na DP Želeč. Z těchto důvodů vyzval žadatele k doložení chybějících náležitostí podle § 1 písm. c), d), h) a i) vyhlášky a současně usnesením ze dne 14.6.2012 řízení přerušil. Z důvodů zjištění

potřebných vysvětlení pro stanovení rozsahu podkladů pro rozhodnutí ve věci dočasného odnětí pozemků plnění funkcí lesa na ploše 2,5170 ha pro postup těžby ložiska štěrkopísku Velká Černoc a to zejména pro podklady katastrální a rekultivační, svolal jednání na den 25.6.2012.

Na tomto jednání byly žadatelem objasněny předložené podklady žádosti a doloženy, kromě závazné stanovisko orgánu ochrany přírody k odlesnění nad 0,5 ha podle § 4 odst. 3 zákona č. 114/1992 Sb., o ochraně přírody a krajiny, chybějící náležitosti podání. Zároveň byly doplněny doklady vysvětlující označení pozemků a výměr. Jednalo se zejména o kopii geometrického plánu č. 145-78/2001, který předcházel geometrickému plánu č. 148-78/2001. Geometrický plán na oddělení pozemku č. 145-78/2001 oddělil z parcely katastru nemovitostí č.1645, která není zapsána na listu vlastnictví, pro nabyvatele Tarmac Severokámen, a.s., Rumjancevova 3, 460 89 Liberec 1, parcelu č. 1645/4 o výměře 3,8001 ha (společnost Tarmac Severokámen, a.s., Rumjancevova 3, 460 89 Liberec 1, IČ 46710981 zanikla bez likvidace, neboť její jmění přešlo na společnost v postavení hlavního akcionáře EUROVIA Kamenolomy, a.s. Liberec 7, nám. Soukenné 115/6, 46007 Liberec, IČO 27096670). Předmětný geometrický plán nebyl zavkládován v katastru nemovitostí. Při dalším oddělování pozemků geometrickým plánem č. 148-78/2001, v rámci plochy zaměřené geometrickým plánem č. 145-78/2001, vznikla parcela č. 1645/4 o výměře 1,2772 ha. Dále byly pododděleny parcely č. 1645/6 o výměře 1,2398 ha a 1645/7 o výměře 1,2831 ha. Ani tento geometrický plán nebyl zavkládován v katastru nemovitostí. Správní orgán tedy nemohl bez těchto podkladů bezpečně zjistit stav věci neboť aktuální údaje katastru nemovitostí, do kterých může nahlížet, evidují pouze parcelu nemovitostí č.1645, která není zapsána na listu vlastnictví a ve zjednodušené evidenci nejsou dotčeny původní parcely pozemkového katastru. Správní orgán se proto domnívá, že v případech dočasného odnětí pozemků plnění funkcí lesa v časovém horizontu 30 let (od roku 2001 do roku 2030) je velmi žádoucí, aby vlastník pozemku řešeného geometrickým plánem postupoval podle § 10 odst. 1 písm. d) zákona č. 344/1992 Sb., o katastru nemovitostí České republiky (katastrální zákon) a předmětný geometrický plán včetně navazujících rozhodnutí nechal zanést do katastru nemovitostí. V této souvislosti podotýkáme, že předchozí lesní zákon považoval dobu pro dočasné odnětí do 12 let.

Dále na základě předložených podkladů, bylo konstatováno, že plán sanace a rekultivace ložiska štěrkopísku Velká Černoc aktualizovaný v roce 2001 neodpovídá současnému stavu na DP Želeč. Původní plán sanace a rekultivace byl zpracován na celé ložisko štěrkopísku Želeč. Současné dotčení pozemků těžbou štěrkopísku a výhled těžby v rozsahu schváleného dobývacího prostoru a povolené hornické činnosti pokrývá pouze malou část ložiska. Z tohoto důvodu je vhodné aktualizovat plán sanace a rekultivace, resp. v souladu s bodem 1.6.1.2 tohoto plánu upřesnit harmonogram rekultivace pro dotčenou plochu. Zdejší správní orgán poskytl žadateli dostatečný časový prostor pro projednání a schválení této aktualizace tím, že stanovil podmínku pro předložení uvedeného materiálu do 31.12.2012. Vzhledem k okolnostem nepovažuje správní orgán tuto situaci za překážku, která by byla důvodem trvání přerušného řízení.

Souhlas orgánu ochrany přírody Městského úřadu Žatec byl doložen závazným stanoviskem ze dne 3.7.2012 zn:MUZA 18328/2012, který zdejší úřad obdržel dne 4.7.2012. Tímto dnem odpadla poslední překážka, pro kterou bylo předmětné řízení přerušeno.

Poplatek za dočasné odnětí, který tvořil přílohu předmětné žádosti nebyl spočítán správně. Zdejší správní orgán stanovil poplatek podle přílohy k lesnímu zákonu s použitím průměrné ceny dřeva stanovené Ministerstvem zemědělství podle § 49 odst. 3 písm. e) lesního zákona v okamžiku vydání rozhodnutí, což v roce 2012 činí 983,-Kč/m<sup>3</sup>.

**Výpočet a rozdělení poplatku za dočasné odnětí lesních pozemků je následující:**

- OLP - poplatek za odnětí lesních pozemků
- PP - průměrná roční potenciální produkce lesů v České republice - 6,3 m<sup>3</sup>/ha
- CD - průměrná cena dřeva na odvozním místě - pro rok 2012 činí 983,-Kč/m<sup>3</sup>
- f - faktor ekologické váhy lesa 1,4

**dočasné odnětí:**

OLP= PP. CD. f (Kč/ha/rok)

OLP = 6,3 . 983 . 1,4 = 8 670,06 Kč/ha/rok,

odnětí 2,5170 ha = 21822,54 = **21 823,-Kč/rok = 100%,**

obec Měcholupy (odnětí v k.ú. Želeč)

**obec Měcholupy** obdrží 40 % z níže uvedeného poplatku pro

rok 2012 - ve výši 5/12 z částky 21 823,-Kč; tedy **9 093,-Kč;**

roky 2013 - 2030 v roční výši **21 823,-Kč;**

**Státní fond životního prostředí**

**Státní fond životního prostředí** obdrží 60 % z níže uvedeného poplatku pro

pro rok 2012 - ve výši 5/12 z částky 21 823,-Kč; tedy ve výši **9 093,-Kč;**

roky 2013 - 2030 v roční výši **21 823,-Kč.**

Rozhodnutí o odnětí pozemků plnění funkcí lesa je výjimkou ze zákazu využívat tyto pozemky k jiným účelům (§ 13 odst. 1 lesního zákona). Zdejší správní orgán na základě předložených listinných podkladů, provedených šetření a zvážení dopadů na zájmy chráněné lesním zákonem rozhodl tak, jak je uvedeno ve výrokové části rozhodnutí.

**P o u č e n í**

Proti rozhodnutí lze podle § 83 správního řádu podat odvolání, a to do 15 dnů ode dne jeho oznámení k Ministerstvu zemědělství ČR podáním učiněným u Krajského úřadu Ústeckého kraje, odboru životního prostředí a zemědělství, Velká Hradební 3118/48, 400 02 Ústí nad Labem.


Odvoláním lze napadnout výrokovou část rozhodnutí, jednotlivý výrok nebo jeho vedlejší ustanovení. Odvolání jen proti odůvodnění rozhodnutí je nepřipustné (§ 82 odst. 1 správního řádu).

Odvolání musí mít náležitosti uvedené v § 37 odst. 2 správního řádu a musí obsahovat údaje o tom, v jakém rozsahu se rozhodnutí napadá, v čem je spatřován rozpor s právními předpisy nebo nesprávnost rozhodnutí nebo řízení, jež mu předcházelo (§ 82 odst. 2 správního řádu).

Včas podané a přípustné odvolání má odkladný účinek (§ 85 odst. 1 správního řádu).

Jestliže si adresát uložené písemnosti písemnost ve lhůtě 10 dnů ode dne, kdy byla k vyzvednutí připravena, nevyzvedne, písemnost se považuje za doručenu posledním dnem této lhůty (§ 24 odst. 1 správního řádu).

"otisk úředního razítka"



vedoucí oddělení zemědělství

příloha – kopie geometrického plánu č. 145-78/2001 a č. 148-78/2001

**Rozdělovník:**

účastník řízení podle § 27 odst. 1 zákona č. 500/2004 Sb., správní řád -  
EUROVIA Kamenolomy, a.s. Liberec 7, nám. Soukenné 115/6, 46007 Liberec  
Lesy České republiky, s.p., Přemyslova 1106/19, 501 68 Hradec Králové

na vědomí - po nabytí právní moci

Celní úřad Ústí nad Labem, Přístavní 432/8, 400 07 Ústí nad Labem

Státní fond životního prostředí, Olbrachtova 2006/9, 140 00 Praha 4

Obec Měcholupy, 439 31 Měcholupy 12

OLH - LČR, s.p., Lesní správa Žatec, K Perči 3003, 438 01 Žatec





Velká Hradební 3118/48, 400 02 Ústí nad Labem  
odbor životního prostředí a zemědělství

dle rozdělovníku

Datum: 25.9.2018  
JID: 154763/2018/KUUK  
Jednací číslo: 3321/ZPZ/2018-5  
Vyřizuje/linka: [redacted]  
E-mail: [redacted]

## ROZHODNUTÍ

Krajský úřad Ústeckého kraje, odbor životního prostředí a zemědělství, jako věcně a místně příslušný orgán státní správy lesů podle § 67 odst. 1 písm. g) zákona č. 129/2000 Sb., o krajích (krajské zřízení), ve znění pozdějších předpisů a podle § 47 odst. 1 písm. b) a dle pravomoci dané § 48a odst. 1 písm. b) zákona č. 289/1995 Sb., o lesích a o změně a doplnění některých zákonů (lesní zákon), ve znění pozdějších předpisů (dále jen lesní zákon), v řízení vedeném podle zákona č. 500/2004 Sb., správní řád (dále jen správní řád), na základě žádosti společnosti České štěrkopísky spol. s.r.o., Cukrovarská 34, 196 00 Praha 9, IČ 27584534,

### I. povoluje

podle § 13 odst. 1 lesního zákona

#### dočasné odnětí pozemků plnění funkcí lesa

na dobu od 1.12.2018 do 31.12.2038 pro pokračující těžbu štěrkopísku v Pískovně Velká Černoc o celkové ploše 3,7809 ha, v tomto členění:

obec	Katastrální území	Parcela číslo	Nové parcelní podlomení	Plocha dočasného odnětí v ha
Měcholupy	Želeč u Žatce	1645/10	1645/13	1,3096
Měcholupy	Želeč u Žatce	1645/10	1645/14	2,4713
celkem				3,7809

Vlastníkem předmětných pozemků je Česká republika - Lesy České republiky, s.p., Přemyslova 1106/19, 501 68 Hradec Králové, IČ 42196451.

### II. ukládá

podle 16 odst. 2 písm. f) lesního zákona investorovi tato  
**opatření v zájmu ochrany pozemků**

určených k plnění funkcí lesa

- dodržovat základní povinnosti ochrany pozemků určených k plnění funkcí lesa uvedené v § 13 lesního zákona;
- za účasti zástupce vlastníka pozemků vytýčit a vyznačit hranice částí lesních pozemků, u nichž bylo povoleno dočasné odnětí pozemků určených k plnění funkcí lesa;

- c) z předmětných pozemků budou nejpozději ke dni ukončení dočasného odnětí odstraněny všechny stavby a zařízení nesloužící lesnímu hospodářství, nedohodne-li se žadatel s vlastníkem lesních pozemků jinak;
- d) předmětné pozemky budou zalesněny v souladu s vyhláškou č. 139/2004 Sb., kterou se stanoví podrobnosti o přenosu semen a sazenic lesních dřevin, evidenci o původu reprodukčního materiálu a podrobnosti o obnově lesních porostů a o zalesňování pozemků určených k plnění funkcí lesa a v souladu se zákonem č. 149/2003 Sb., o uvádění do oběhu reprodukčního materiálu lesních dřevin lesnický významných druhů a umělých kříženců, určeného k obnově lesa a k zalesňování, a o změně některých souvisejících zákonů (zákon o obchodu s reprodukčním materiálem) a nejpozději ke dni ukončení dočasného odnětí ve stavu zajištěného porostu, nedohodne-li se žadatel s vlastníkem lesních pozemků jinak;
- e) po provedení lesnické rekultivace budou pozemky protokolárně předány vlastníkovi a navraceny plnění funkcí lesa.

III. stanoví  
podle § 17 odst. 1 lesního zákona

poplatek za odnětí,  
který je investor **České štěrkopísky spol. s.r.o., Cukrovarská 34, 196 00 Praha 9, IČ 27584534**, povinen zaplatit do konce kalendářního roku, v němž odnětí trvá až do **31.12.2038**.

- pro rok 2018 ve výši 1 dvanáctiny roční částky poplatku, tedy **3 079 Kč**,
- v letech 2019 až 2038 roční poplatek ve výši **36 949 Kč**.

Poplatek se platí na účet vedený u ČNB Celního úřadu pro Ústecký kraj,  
číslo účtu: [REDAKCE]  
konstantní symbol : 1148  
variabilní symbol: [REDAKCE]

Účastník řízení ve smyslu ustanovení § 27 odst. 1 správního řádu -  
České štěrkopísky spol. s.r.o., Cukrovarská 34, 196 00 Praha 9, IČ 27584534,  
Lesy České republiky, s.p. , Přemyslova 1106/19, 501 68 Hradec Králové, IČ 42196451

### Odůvodnění

Krajskému úřadu Ústeckého kraje byla dne 27.8.2018 postoupena Městským úřadem Žatec pro nepříslušnost, žádost ze dne 15.8.2018 společnosti České štěrkopísky spol. s.r.o., Cukrovarská 34, 196 00 Praha 9, IČ 27584534 (dále jen žadatel), o dočasné odnětí pozemků plnění funkcí lesa v k.ú. Želeč, na pozemku p.p.č. 1645/10, části 1645/13 o ploše 1,3096 ha a části 1645/14 o ploše 2,4713 ha od 1.12.2018 do 31.12.2030. Důvodem je pokračování těžby štěrkopísku v Pískovně Velká Černoc. Celková předmětná dotčená plocha činí 3,7809 ha – použit geometrický plán č. 247-87/2018 pro rozdělení pozemku p.č. 1645/10 dle KN v k.ú. Želeč u Žatce.

Zahájení řízení bylo zasláno oznámením JID: 145429/2018/KUUK ze dne 10. 9. 2018 všem známým účastníkům a ti byli zároveň vyzváni k uplatnění svých stanovisek. Žádost byla řádně zdůvodněna a doložena potřebnými podklady. Rovněž doložena kopií souhlasného stanoviska vlastníka lesa Lesy ČR, s.p., Lesní správy Žatec č.j.:LCR182/001150/2018 ze dne 14.8.2018 a kopií souhlasného stanoviska orgánu ochrany přírody podle § 4 odst. 3



zákona č. 114/1992 Sb., o ochraně přírody a krajiny, ve znění pozdějších předpisů spis. zn.: MUZAS/21326/2018/Mot, č.j.:MUZA 23739/2018 ze dne 9.7.2018.

Dne 24.9.2018 provedl zdejší úřad kontrolní šetření na místě, za účasti zástupce žadatele a vlastníka pozemku – viz protokol. Zjistil, že žadatel postupuje etapovitě s cílem maximálně možného zašetření lesa. Odnětím PUPFL nebude docházet k prolukám od stávajícího lesního porostu a přímo navazuje na pozemky, kde již probíhá těžební činnost. Správní orgán shledal předmětnou žádost za opodstatněnou, zašetřování lesních pozemků při postupu těžby považuje za veřejný zájem na ochranu lesních pozemků a akceptuje žadatelem zpřesněný termín dočasného odnětí PUPFL od 1.12.2018.

Z důvodu ochrany pozemků určených k plnění funkcí lesa uložil správní orgán žadateli opatření uvedená ve II. výrokové části rozhodnutí.

Poplatek za dočasné odnětí byl stanoven podle přílohy k lesnímu zákonu s použitím průměrné ceny dřeva stanovené Ministerstvem zemědělství podle § 49 odst. 3 písm. e) lesního zákona pro rok 2018 ve výši 1108 Kč/m<sup>3</sup>.

#### **Výpočet a rozdělení poplatku za dočasné odnětí lesních pozemků:**

- OLP - poplatek za odnětí lesních pozemků
- PP - průměrná roční potenciální produkce lesů v České republice - 6,3 m<sup>3</sup>/ha
- CD - průměrná cena dřeva na odvozním místě - pro rok 2018 činí 1108 Kč/m<sup>3</sup>
- f - faktor ekologické váhy lesa 1,4

#### **dočasné odnětí:**

OLP= PP. CD. f (Kč/ha/rok)

obec Měcholupy (odnětí v k.ú. Želeč u Žatce)

OLP = 6,3 x 1108 x 1,4 = 9 772,56 Kč/ha/rok, plocha odnětí 3,7809 ha = **36 949 Kč/rok.**

**obec Měcholupy** obdrží **40 %** z výše uvedeného poplatku

- pro rok 2018 ve výši 1 dvanáctiny roční částky poplatku, tedy **1 232 Kč,**
- v letech 2019 až 2030 roční poplatek ve výši **14 780 Kč,**

Konkrétní částka z podílu celkového poplatku investora bude stanovena a poukázána správcem finančního poplatku dle platných rozpočtových pravidel.

**Státní fond životního prostředí** obdrží **60 %** z výše uvedeného poplatku

- pro rok 2018 ve výši 1 dvanáctin roční částky poplatku, tedy **1 847 Kč,**
- v letech 2019 až 2030 roční poplatek **22 169 Kč,**

Konkrétní částka z podílu celkového poplatku investora bude stanovena správcem finančního poplatku dle platných rozpočtových pravidel.

Podle § 17 odst. 4 lesního zákona z poplatku připadá 40 % obci, v jejímž katastrálním území došlo k odnětí a 60 % Státnímu fondu životního prostředí. Poplatek, který je příjmem obce, může být použit jen pro zlepšení životního prostředí v obci nebo pro zachování lesa.

Nebude-li poplatek zaplacen v plné výši nejpozději v den jeho splatnosti, je plátce povinen podle § 18 odst. 3 lesního zákona zaplatit za každý den prodlení penále ve výši 0,1% z nezaplacené částky, a to počínaje dnem následujícím po dni splatnosti až do dne zaplacení včetně.

Případnou žádost o prodloužení doby platnosti výroku rozhodnutí je nutno podat orgánu státní správy lesů, který rozhodnutí vydal, nejméně 1 měsíc před uplynutím stanovené doby odnětí.

Zdejší správní orgán na základě předložených listinných podkladů, zjištění stavu, o němž nejsou pochybnosti a zvážení dopadů na zájmy chráněné lesním zákonem rozhodl tak, jak je uvedeno ve výrokové části rozhodnutí.

### **P o u č e n í**

Proti rozhodnutí lze podle § 83 správního řádu podat odvolání, a to do 15 dnů ode dne jeho oznámení k Ministerstvu zemědělství podáním učiněným u Krajského úřadu Ústeckého kraje, odboru životního prostředí a zemědělství, Velká Hradební 3118/48, 400 02 Ústí nad Labem.

Odvoláním lze napadnout výrokovou část rozhodnutí, jednotlivý výrok nebo jeho vedlejší ustanovení. Odvolání jen proti odůvodnění rozhodnutí je nepřípustné (§ 82 odst. 1 správního řádu).

Odvolání musí mít náležitosti uvedené v § 37 odst. 2 správního řádu a musí obsahovat údaje o tom, v jakém rozsahu se rozhodnutí napadá, v čem je spatřován rozpor s právními předpisy nebo nesprávnost rozhodnutí nebo řízení, jež mu předcházelo (§ 82 odst. 2 správního řádu).

Včas podané a přípustné odvolání má odkladný účinek (§ 85 odst. 1 správního řádu).

Jestliže si adresát uložené písemnosti písemnost ve lhůtě 10 dnů ode dne, kdy byla k vyzvednutí připravena, nevyzvedne, písemnost se považuje za doručenou posledním dnem této lhůty (§ 24 odst. 1 správního řádu).

"otisk úředního razítka"

vedoucí oddělení zemědělství

příloha:  
mapová část GP č. 247-87/2018

#### **Rozdělovník:**

Lesy České republiky, s.p., Přemyslova 1106/19, 501 68 Hradec Králové  
České štěrkopísky spol. s.r.o., Cukrovarská 34, 196 00 Praha 9  
obec Měcholupy, 439 31 Měcholupy 12

na vědomí - po nabytí právní moci

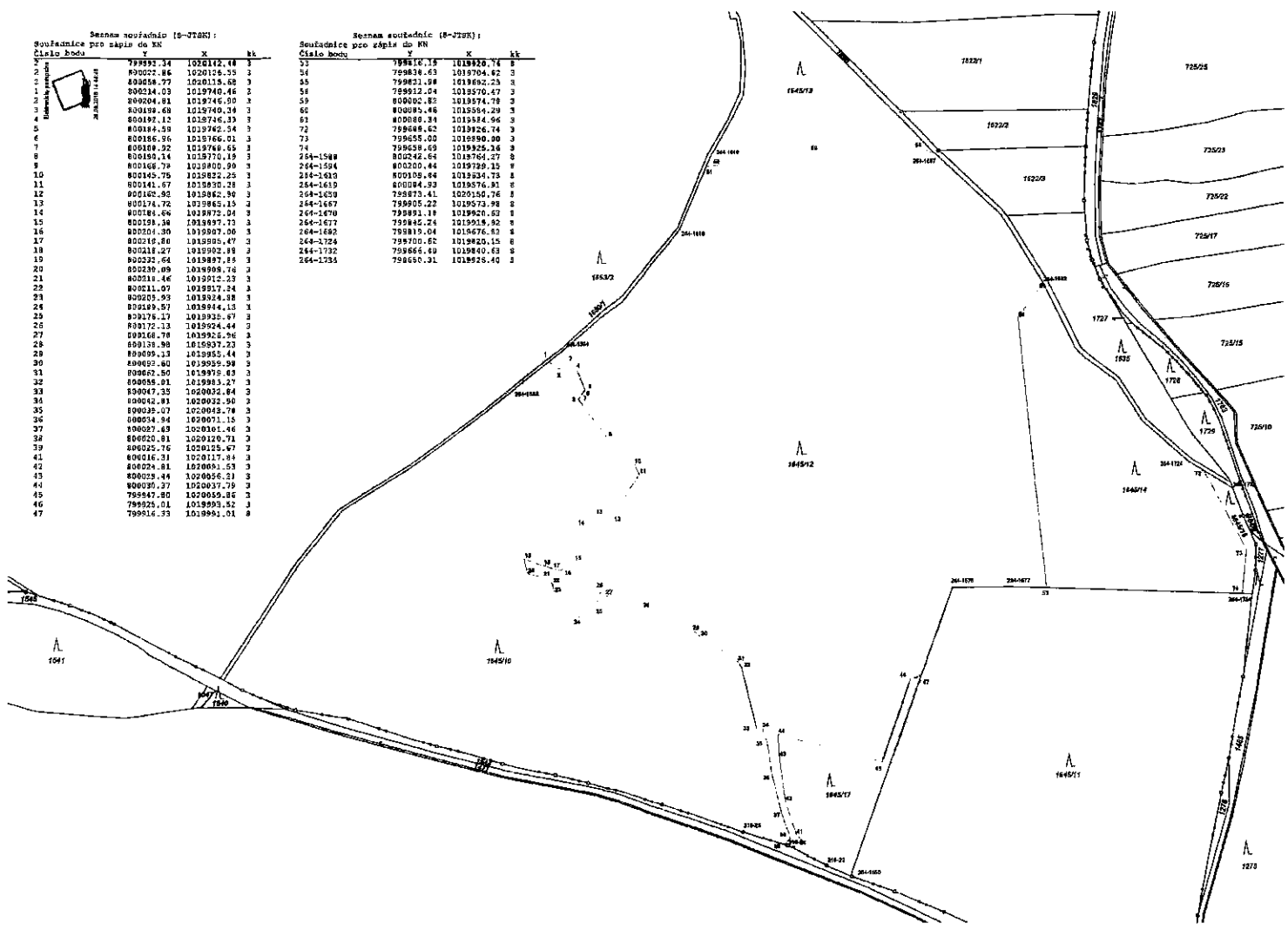
Celní úřad Ústí nad Labem, Přístavní 432/8, 400 07 Ústí nad Labem  
Státní fond životního prostředí, Olbrachtova 2006/9, 140 00 Praha 4  
OLH - LČR, s.p., Lesní správa Žatec, K Perči 3003, 438 01 Žatec  
Městský úřad Žatec, orgán ochrany přírody, náměstí Svobody 1, 438 01 Žatec

Seznam souřadnic (S-JZK):

Souřadnice pro zápis do KN			
Číslo bodu	Y	X	Ek
1	800000.34	1020142.44	3
2	800002.86	1020126.35	3
3	800008.77	1020135.88	3
4	800024.03	1019740.46	3
5	800004.81	1019746.00	3
6	800009.68	1019740.39	3
7	800009.12	1019746.35	3
8	800014.59	1019742.34	3
9	800016.96	1019766.01	3
10	800018.32	1019746.65	3
11	800019.14	1019770.19	3
12	800018.79	1019800.90	3
13	800045.75	1019822.25	3
14	800041.67	1019830.28	3
15	800042.93	1019862.30	3
16	800074.72	1019865.15	3
17	800014.66	1019872.04	3
18	800019.38	1019897.10	3
19	800020.38	1019907.00	3
20	800019.80	1019905.47	3
21	800011.27	1019902.88	3
22	800022.64	1019897.19	3
23	800020.09	1019898.74	3
24	800031.46	1019912.23	3
25	800011.07	1019917.24	3
26	800025.93	1019924.38	3
27	800019.57	1019944.13	3
28	800017.17	1019936.97	3
29	800012.13	1019924.44	3
30	800016.78	1019925.96	3
31	800018.96	1019937.23	3
32	800009.13	1019935.44	3
33	800002.60	1019939.98	3
34	800007.50	1019976.83	3
35	800005.81	1019981.27	3
36	800047.33	1020032.84	3
37	800042.81	1020032.90	3
38	800035.07	1020046.78	3
39	800054.94	1020071.15	3
40	800027.63	1020101.46	3
41	800020.81	1020110.71	3
42	800016.31	1020117.84	3
43	800024.81	1020080.53	3
44	800029.44	1020056.21	3
45	800030.27	1020037.79	3
46	799949.80	1019999.86	3
47	799925.01	1019993.52	3
48	799914.33	1019991.01	3

Seznam souřadnic (S-JZK):

Souřadnice pro zápis do KN			
Číslo bodu	Y	X	Ek
49	799814.14	1018888.74	3
50	799838.63	1018704.62	3
51	799821.98	1018692.23	3
52	799812.54	1018570.47	3
53	800002.82	1018574.78	3
54	800009.46	1018584.29	3
55	800000.34	1018584.96	3
56	799848.62	1018264.74	3
57	799855.00	1018190.00	3
58	799828.69	1018125.16	3
59	800242.64	1018764.27	3
60	800200.44	1018729.15	3
61	800101.44	1018534.75	3
62	800004.33	1018576.81	3
63	799870.41	1020150.76	3
64	799805.22	1019573.98	3
65	799891.18	1019820.60	3
66	799845.24	1019918.90	3
67	799819.04	1019676.83	3
68	799700.62	1019820.15	3
69	799866.49	1019840.63	3
70	799650.31	1018525.40	3



# Krajský úřad Ústeckého kraje

Velká Hradební 3118/48, 400 02 Ústí nad Labem  
Odbor životního prostředí a zemědělství

dle rozdělovníku

Datum: 17.10.2018  
JID: 166235/2018/KUUK  
Jednací číslo: 3321/ZPZ/2018-6  
Vyřizuje/linka: [REDACTED]  
E-mail: [REDACTED]

## Doložka právní moci

Rozhodnutí č.j: 3321/ZPZ/2018-5, JID: 154763/2018/KUUK vydané dne 25.9.2018 ve věci dočasného odnětí pozemků určených k plnění funkcí lesa pro těžbu štěrkopísku v Pískovně Velká Černoc,

nabylo právní moci dne 13.10.2018.

"otisk úředního razítka"

[REDACTED]  
zástupce vedoucího oddělení zemědělství

## Rozdělovník:

Ústav pro hospodářskou úpravu lesa, pobočka Jablonec nad Nisou, Jungmannova 10, 466 01 Jablonec nad Nisou

Celní úřad Ústí nad Labem, Přístavní 432/8, 400 07 Ústí nad Labem

Státní fond životního prostředí, Olbrachtova 2006/9, 140 00 Praha 4

OLH - LČR, s.p., Lesní správa Žatec, K Perči 3003, 438 01 Žatec

Lesy České republiky, s.p., Přemyslova 1106/19, 501 68 Hradec Králové

České štěrkopísky spol. s.r.o., Cukrovarská 34, 196 00 Praha 9

městys Měcholupy, 439 31 Měcholupy 12

Městský úřad Žatec, orgán ochrany přírody, náměstí Svobody 1, 438 01 Žatec

Tel.: + [REDACTED]  
IČ: 70892156, DIČ: CZ70892156, Bankovní spojení: Česká spořitelna, a.s., č. ú. [REDACTED]



Velká Hradební 3118/48, 400 02 Ústí nad Labem  
odbor životního prostředí a zemědělství

dle rozdělovníku

Datum: 13.12.2018  
JID: 198234/2018/KUUK  
Jednací číslo: 4173/ZPZ/2018-4  
Vyřizuje/linka: [REDAKCE] B  
E-mail: [REDAKCE] Z

## ROZHODNUTÍ

Krajský úřad Ústeckého kraje, odbor životního prostředí a zemědělství, jako věcně a místně příslušný orgán státní správy lesů podle § 67 odst. 1 písm. g) zákona č. 129/2000 Sb., o krajích (krajské zřízení), ve znění pozdějších předpisů a podle § 47 odst. 1 písm. b) a § 48a odst. 1 písm. b) zákona č. 289/1995 Sb., o lesích a o změně a doplnění některých zákonů (lesní zákon), ve znění pozdějších předpisů (dále jen lesní zákon), a na základě zpřesněného návrhu plánu rekultivace pro pískovnu Velká Černoc předloženého panem Ing. [REDAKCE] se sídlem Hornoměřolská 653/174, 109 00 Praha 10, IČ 13276026 zastupujícího na základě plné moci společnost České štěrkopisky spol. s.r.o., Cukrovarská 34, 196 00 Praha 9, IČ 27584534,

**mění**

podle § 16 odst. 4 lesního zákona

rozhodnutí zdejšího úřadu jednací číslo 3321/ZPZ/2018-10, JID 154763/2018/KUUK ze dne 25.9.2018 o dočasném odnětí pozemku určeného k plnění funkcí lesa v k.ú. Želeč u Žatce, z části p.p.č. 1645/10 dotčené dočasným odnětím o celkové výměře 3,7809 ha – parcelní podlomení 1645/13 o výměře 1,3096 ha a 1645/14 o výměře 2,4713 ha tak, že

podle § 16 odst. 2 písm. c) lesního zákona

**schvaluje**

„Plán rekultivace – dílčí etapa č. 1, dobývací prostor Želeč, okres Louny“, zpracovaný v listopadu 2018 [REDAKCE] IČ 13276026, čís. zakázky 4/2018, kterým je navržena rekultivace části pozemků p. č. 1645/10 a 1645/11 v k.ú. Želeč u Žatce.

Účastník řízení ve smyslu ustanovení § 27 odst. 1 zákona č. 500/2004 Sb., správní řád, ve znění pozdějších předpisů (dále jen správní řád) je:

Lesy České republiky, s.p., Přemyslova 1106/19, 501 68 Hradec Králové,  
České štěrkopisky spol. s.r.o., Cukrovarská 34, 196 00 Praha 9

## ODŮVODNĚNÍ

Krajský úřad Ústeckého kraje, odbor životního prostředí a zemědělství, obdržel dne 12.11.2018 od [REDAKCE], se sídlem Hornoměřolská 653/174, 109 00 Praha 10, IČ 13276026, zastupujícího na základě plné moci společnost České štěrkopisky spol. s.r.o.,

Cukrovarská 34, 196 00 Praha 9, IČ 27584534, „Plán rekultivace – dílčí etapa č. 1, dobývací prostor Želeč, okres Louny“, zpracovaný v listopadu 2018 [REDAKCE] Č 13276026, čís. zakázky 4/2018, kterým je navržena rekultivace části pozemků p. č. 1645/10 a 1645/11 v k.ú. Želeč u Žatce (dále jen plán rekultivace) a doplnil podáním dne 22.11.2018.

Předmětný plán rekultivace je aktualizovaným zpřesněním v souladu s bodem 1.6.1.2 souhrnného plánu sanace a rekultivace ložiska šterkopísku Želeč z roku 1999. Důvodem pro zpracování a schválení je pokračující hornická činnost v lokalitě Pískovny Velká Černoc, postupující zábory PUPFL a požadavky vlastníka lesních pozemků ve smyslu podmínek pro odnětí a následné přebírání rekultivovaných ploch. Z tohoto důvodu plán sanace, který je etapově rozpracován, zahrnuje též plochy mimo předmětné rozhodnutí. Zejména se jedná o plochy dočasně odňaté rozhodnutím krajského úřadu JID: 153423/2018/KUUK, č.j.:3127/ZPZ/2018-1-5 ze dne 24.9.2018, které bylo opraveno opravným rozhodnutím zdejšího úřadu jednací číslo 3127/ZPZ/2018-9, JID 176438/2018/KUUK ze dne 15.11.2018, ve znění kterým bylo změněno rozhodnutí o dočasném odnětí pozemků určených k plnění funkcí lesa Krajského úřadu Ústeckého kraje, odboru životního prostředí a zemědělství jednací č.: 731/ZPZ/2017-5, JID: 37816/2017/KUUK ze dne 28.2.2017, kterým bylo změněno rozhodnutí téhož úřadu jednací č.: 437/ZPZ/2011-7, JID: 35912/2011/KUUK ze dne 25.2.2011, opraveného opravným rozhodnutím jednací č.: 437/ZPZ/2011-9, JID: 206726/2011/KUUK ze dne 8.11.2011, kterým bylo změněno rozhodnutí Okresního úřadu Louny č.j.:ŽP 616/97-221/1/150/97/Paz ze dne 24.11.1997 ve věci "Odnětí pozemků plnění funkcí lesa pro těžbu šterkopísku v dobývacím prostoru Želeč".

Vzhledem k velké proměnlivosti rychlosti postupu těžby a tím navrácení vytěžených ploch plnění funkcí lesa, jejichž odnětí je pokryto aktuálními platnými rozhodnutími, se správní orgán domnívá, postačí schválení aktualizovaného plánu sanace rozhodnutím, kterým je řešena nová odňatá plocha.

Krajský úřad neprovedl místní šetření, neboť je mu znám stav věci z jednání a místního šetření dne 24.9.2018, provedeného při řízení o dočasném odnětí vedeném pod jednací číslem 3321/ZPZ/2018.

Krajský úřad na základě předloženého dokumentu „Plán rekultivace – dílčí etapa č. 1, dobývací prostor Želeč, okres Louny“, zvážení dopadů na zájmy chráněné lesním zákonem, se domnívá, že schválení předmětného plánu rekultivace je veřejným zájmem. Z tohoto důvodu provedl změnu rozhodnutí zdejšího úřadu jednací číslo 3321/ZPZ/2018-10, JID 154763/2018/KUUK ze dne 25.9.2018 tak, jak je uvedeno ve výrokové části rozhodnutí.

## POUČENÍ

Proti rozhodnutí lze podle § 83 správního řádu podat odvolání, a to do 15 dnů ode dne jeho oznámení k Ministerstvu zemědělství ČR podáním učiněným u Krajského úřadu Ústeckého kraje, odboru životního prostředí a zemědělství, Velká Hradební 3118/48, 400 02 Ústí nad Labem.

Odvoláním lze napadnout výrokovou část rozhodnutí, jednotlivý výrok nebo jeho vedlejší ustanovení. Odvolání jen proti odůvodnění rozhodnutí je nepřipustné (§ 82 odst. 1 správního řádu).

Odvolání musí mít náležitosti uvedené v § 37 odst. 2 správního řádu a musí obsahovat údaje o tom, v jakém rozsahu se rozhodnutí napadá, v čem je spatřován rozpor s právními předpisy nebo nesprávnost rozhodnutí nebo řízení, jež mu předcházelo (§ 82 odst. 2 správního řádu).

Včas podané a přípustné odvolání má odkladný účinek (§ 85 odst. 1 správního řádu).

Jestliže si adresát uložené písemnosti písemnost ve lhůtě 10 dnů ode dne, kdy byla k vyzvednutí připravena, nevyzvedne, písemnost se považuje za doručenou posledním dnem této lhůty (§ 24 odst. 1 správního řádu).

"otisk úředního razítka"

██████████  
vedoucí oddělení zemědělství

příloha:

Plánu rekultivace – dílčí etapa č. 1, dobývací prostor Želeč, okres Louny

Rozdělovník:

Lesy České republiky, s.p., Přemyslova 1106/19, 501 68 Hradec Králové,  
České štěrkopísky spol. s.r.o., Cukrovarská 34, 196 00 Praha 9

Na vědomí - po nabytí právní moci

Celní úřad pro Ústecký kraj, Hoření 3540/7A, 400 11 Ústí nad Labem

Státní fond životního prostředí, Olbrachtova 2006/9, 140 00 Praha 4

██████████ Hornoměřcholupská 653/174, 109 00 Praha 10

Lesy České republiky, s.p., Lesní správa Žatec, K Perči 3003, 438 01 Žatec

obec Měcholupy, 439 31 Měcholupy 12

Ústav pro hospodářskou úpravu lesů, Jungmannova 10, 466 01 Jablonec nad Nisou

Městský úřad Žatec, orgán ochrany přírody, náměstí Svobody 1, 438 01 Žatec

# Krajský úřad Ústeckého kraje

Elektronicky podepsáno



04.01.2019 9:50:48

Velká Hradební 3118/48, 400 02 Ústí nad Labem  
Odbor životního prostředí a zemědělství

dle rozdělovníku

Datum: 3.1.2019  
JID: 1096/2019/KUUK  
Jednací číslo: 4173/ZPZ/2018-6  
Vyřizuje/linka: [REDACTED]  
E-mail: [REDACTED]

## Doložka právní moci

Rozhodnutí č.j: 4173/ZPZ/2018-4, JID: 198234/2018/KUUK vydané dne 13.12.2018 ve věci schválení Plánu rekultivace – dílčí etapa č. 1, resp. změnu rozhodnutí č.j.:3321/ZPZ/2018, JID: 154763/2018/KUUK ze dne 25.9.2018 o dočasném odnětí pozemků určených k plnění funkcí lesa v dobývacím prostoru Želeč, Pískovně Velká Černoc,

nabylo právní moci dne 3.1.2019.

"otisk úředního razítka"

[REDACTED]  
vedoucí oddělení zemědělství

## Rozdělovník:

Lesy České republiky, s.p., Přemyslova 1106/19, 501 68 Hradec Králové,  
České štěrkopísky spol. s.r.o., Cukrovarská 34, 196 00 Praha 9

Na vědomí - po nabytí právní moci

Celní úřad pro Ústecký kraj, Hoření 3540/7A, 400 11 Ústí nad Labem

Státní fond životního prostředí, Olbrachtova 2006/9, 140 00 Praha 4

Lesy České republiky, s.p., Lesní správa Žatec, K Perči 3003, 438 01 Žatec  
městys Měcholupy, 439 31 Měcholupy 12

Ústav pro hospodářskou úpravu lesů, Jungmannova 10, 466 01 Jablonec nad Nisou

Městský úřad Žatec, orgán ochrany přírody, náměstí Svobody 1, 438 01 Žatec



# VÝKAZ DOSAVADNÍHO A NOVÉHO STAVU ÚDAJŮ KATASTRU NEMOVITOSTÍ

Dosavadní stav				Nový stav														
Označení pozemku parc. číslem	Výměra parcely			Druh pozemku Způsob využití	Označení pozemku parc. číslem	Výměra parcely			Druh pozemku Způsob využití	Typ stavby Způsob využití	Způsob určení výměr	Porovnání se stavem evidence právních vztahů						
	ha	m <sup>2</sup>				ha	m <sup>2</sup>					Díl přechází z pozemku označeného v		Číslo listu vlastnictví	Výměra dílu		Označení dílu	
		katastru nemovitostí	dřívejší poz. evidenci				ha	m <sup>2</sup>										
1645/10	25	88	23	lesní poz.	1645/10	8	02	25	lesní poz.		0	1645/10		17	8	02	25	
					1645/12	13	31	45	lesní poz.		0	1645/10		17	13	31	45	
					1645/13	1	30	96	lesní poz.		0	1645/10		17	1	30	96	
					1645/14	2	47	13	lesní poz.		0	1645/10		17	2	47	13	
					1645/15		10	03	lesní poz.		0	1645/10		17		10	03	
					1645/17		66	41	lesní poz.		0	1645/10		17		66	41	
						25	88	23			25	88	23					

<b>GEOMETRICKÝ PLÁN</b> pro rozdělení pozemku	Geometrický plán ověřil úředně oprávněný zeměměřický inženýr	Stejnopis ověřil úředně oprávněný zeměměřický inženýr:
	Jméno, příjmení: <b>Ing. Petr Batek</b>	Jméno, příjmení:
	Číslo položky seznamu úředně oprávněných zeměměřických inženýrů: <b>1888/99</b>	Číslo položky seznamu úředně oprávněných zeměměřických inženýrů:
	Dne: <b>31.8.2018</b> Číslo: <b>67/2018</b>	Dne:      Číslo:
	Náležitostmi a přesností odpovídá právním předpisům.	Tento stejnopis odpovídá geometrickému plánu v elektronické podobě uloženému v dokumentaci katastrálního úřadu.
Vyhotovitel: 	Katastrální úřad souhlasí s očišlováním parcel.	Ověření stejnopisu geometrického plánu v listinné podobě.
Číslo plánu: <b>247-87/2018</b>	<b>KÚ pro Ústecký kraj</b> <b>KP Žatec</b>  <b>PGP-488/2018</b> <b>2018.09.05 10:02:42 CEST</b>	
Okres: <b>Louny</b>		
Obec: <b>Měcholupy</b>		
Kat. území: <b>Želeč u Žatce</b>		
Mapový list: <b>Žatec 0-9/44, Louny 9-9/33, Jesenice 0-0/22, Rákovník 9-0/11</b>		
Dosavadním vlastníkům pozemků byla poskytnuta možnost seznámit se v terénu s průběhem navrhovaných nových hranic, které byly označeny předepsaným způsobem.		
kolík §91 odst. 6		

Seznam souřadnic (S-JTSK):  
Souřadnice pro zápis do KN

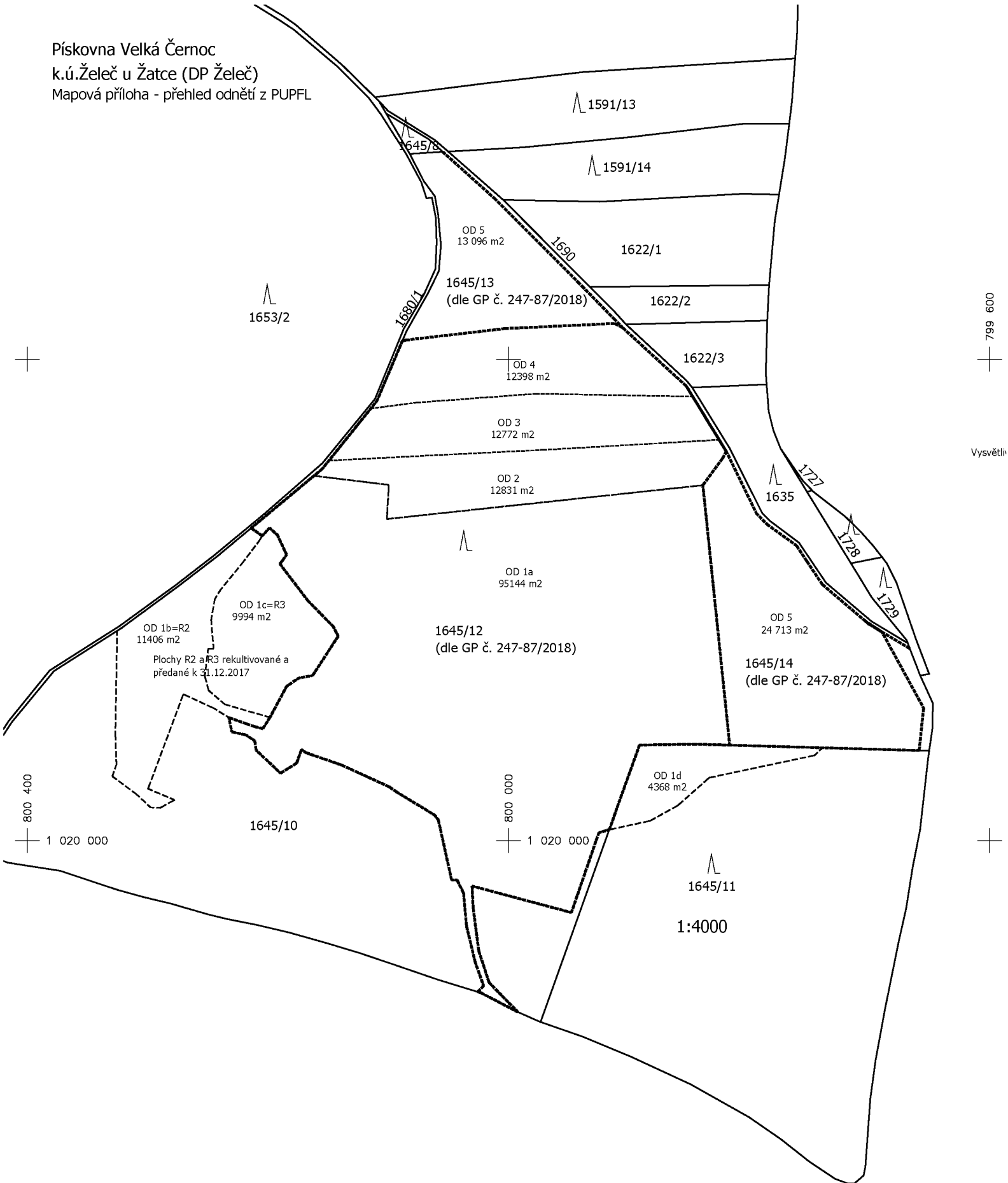
Číslo bodu	Y	X	kk
216-23	799992.34	1020142.48	3
216-24	800022.86	1020126.55	3
216-25	800058.77	1020115.68	3
1	800214.03	1019740.46	8
2	800204.81	1019746.90	3
3	800198.68	1019740.34	3
4	800192.12	1019746.33	3
5	800184.59	1019762.54	3
6	800186.96	1019766.01	3
7	800188.92	1019768.65	3
8	800190.14	1019770.19	3
9	800166.78	1019800.90	3
10	800145.75	1019822.25	3
11	800141.67	1019830.28	3
12	800162.92	1019862.90	3
13	800174.72	1019865.15	3
14	800184.66	1019872.04	3
15	800198.38	1019897.73	3
16	800204.30	1019907.00	3
17	800210.88	1019905.47	3
18	800218.27	1019902.88	3
19	800232.64	1019897.89	3
20	800230.09	1019909.76	3
21	800218.46	1019912.23	3
22	800211.07	1019917.24	3
23	800209.93	1019924.88	3
24	800189.57	1019944.13	3
25	800176.17	1019935.67	3
26	800172.13	1019924.44	3
27	800168.78	1019926.96	3
28	800138.98	1019937.23	3
29	800099.13	1019955.44	3
30	800092.60	1019959.98	3
31	800062.50	1019979.83	3
32	800059.81	1019983.27	3
33	800047.35	1020032.84	3
34	800042.81	1020032.90	3
35	800039.07	1020043.78	3
36	800034.94	1020071.15	3
37	800027.69	1020101.46	3
38	800020.81	1020120.71	3
39	800025.76	1020125.67	3
41	800016.31	1020117.84	3
42	800024.81	1020091.53	3
43	800029.44	1020056.21	3
44	800030.37	1020037.79	3
45	799947.80	1020059.86	3
46	799925.01	1019993.52	3
47	799916.33	1019991.01	8
53	799816.19	1019920.74	8

Seznam souřadnic (S-JTSK):  
Souřadnice pro zápis do KN

Číslo bodu	Y	X	kk
54	799838.63	1019704.82	3
55	799821.98	1019682.25	3
58	799912.04	1019570.47	3
59	800002.82	1019574.78	3
60	800085.46	1019584.29	3
61	800088.34	1019584.96	8
72	799689.62	1019826.74	8
73	799655.00	1019890.00	3
74	799658.69	1019925.16	8
264-1588	800242.64	1019764.27	8
264-1594	800200.44	1019729.15	8
264-1610	800109.44	1019634.73	8
264-1619	800084.93	1019576.91	8
264-1650	799973.41	1020150.76	8
264-1667	799905.22	1019573.98	8
264-1670	799891.18	1019920.63	8
264-1677	799845.24	1019919.92	8
264-1682	799819.04	1019676.82	8
264-1724	799700.62	1019820.15	8
264-1732	799666.40	1019840.63	8
264-1734	799650.31	1019925.40	8



Pískovna Velká Černoc  
 k.ú.Želeč u Žatce (DP Želeč)  
 Mapová příloha - přehled odnětí z PUPFL



- Plochy pachtu N5
- Část parcely 1645/11 - není předmětem pachtu
- Plochy odňaté z PUPFL (stav k 24.10.2018)
- Hranice parcel KN

**Pískovna Velká Černoc, údaje o odnětí**

Označení plochy (dle odnětí)	Odňatá plocha (m2)	Parcelní číslo dle KN	Druh pozemku dle KN	LV	Poznámka	Odnětí z PUPFL
OD 1a	95144	1645/10	Lesní pozemek	17	Je součástí plochy N5 (dle pachtovní smlouvy)	Rozhodnutí č.j. ŽP 616/97-221/1/150/97/Paz ze dne 24.11.1997 jako část p.č. 1645 o výměře 15,2023 ha. Rozhodnutím č.j. 437/ZPZ/2011-7 ze dne 25.2.2011 bylo změněno s tím, že se mění odnímaná výměra na 12,0912 ha. Opraveno rozhodnutím 3127/ZPZ/2018-1-5 z 24.9.2018
OD 1b (=R2)	0	1645/10	lesní pozemek	17	Totožná s plochou R2, vráceno LČR 31.12.2017, plocha vrácená do PUPFL 11406 m2	Rozhodnutí č.j. ŽP 616/97-221/1/150/97/Paz ze dne 24.11.1997 jako část p.č. 1645 o výměře 15,2023 ha. Rozhodnutím č.j. 437/ZPZ/2011-7 ze dne 25.2.2011 bylo změněno s tím, že se mění odnímaná výměra na 12,0912 ha.
OD 1c (=R3)	0	1645/10	lesní pozemek	17	Totožná s plochou R3, vráceno LČR 31.12.2017, plocha vrácená do PUPFL 9994 m2	Rozhodnutí č.j. ŽP 616/97-221/1/150/97/Paz ze dne 24.11.1997 jako část p.č. 1645 o výměře 15,2023 ha. Rozhodnutím č.j. 437/ZPZ/2011-7 ze dne 25.2.2011 bylo změněno s tím, že se mění odnímaná výměra na 12,0912 ha.
OD 1d	0	1645/11	Lesní pozemek	10001	Není předmětem platné ani připravované pachtovní smlouvy s Lesy ČR, plocha vynětí 4368 m2 není započítána do celkové plochy	Rozhodnutí č.j. ŽP 616/97-221/1/150/97/Paz ze dne 24.11.1997 jako část p.č. 1645 o výměře 15,2023 ha. Rozhodnutím č.j. 437/ZPZ/2011-7 ze dne 25.2.2011 bylo změněno s tím, že se mění odnímaná výměra na 12,0912 ha.

**Celkem 95144**

OD 2	12831	1645/10	Lesní pozemek	17	Je součástí plochy N5 (dle pachtovní smlouvy)	č.j. ŽP 1211/01/221/Paz z 14.6.2001, produženo rozhodnutím č.j. 2266/ZPZ/2011-5 z 19.8.2011 do 31.12.2030
OD 3	12772	1645/10	Lesní pozemek	17	Je součástí plochy N5 (dle pachtovní smlouvy)	č.j. 91298/2012/KUUK z 9.7.2012
OD 4	12398	1645/10	Lesní pozemek	17	Je součástí plochy N5 (dle pachtovní smlouvy)	č.j. 91298/2012/KUUK z 9.7.2012

**Celkem 38001**

OD 5	13096	1645/10	Lesní pozemek	17	Je součástí plochy N5 (dle pachtovní smlouvy)	č.j. 3321/ZPZ/2018-5 z 25.9.2018
OD 5	24713	1645/10	Lesní pozemek	17	Je součástí plochy N5 (dle pachtovní smlouvy)	č.j. 3321/ZPZ/2018-5 z 25.9.2018

**Celkem 37809**

**Celkem 170954 ( Jde o součet ploch OD1a+OD2+OD3+OD4+OD5 )**



# OBVODNÍ BÁŇSKÝ ÚŘAD PRO ÚZEMÍ KRAJE ÚSTECKÉHO

PIONÝRŮ 2921, 434 01 MOST

VÁŠ DOPIS ZN.:

Čj.:

ZE DNE: 24. 11. 2015

České štěrkopísky, spol. s r.o.

Cukrovarská 34

190 00 Praha 9 – Čakovice

NAŠE ZN.:

SZ SBS 36991/2015

Čj.:

SBS 36991/2015/OBÚ-04/1

VYŘIZUJE/sl.č.:

[REDACTED]

TEL.:

[REDACTED]

DS:

4huadu8

E-mail:

[REDACTED]

DATUM:

## Informace o převidování dobývacího prostoru **Želeč** (evidovaného v knize dobývacích prostorů díl 7, folio 1084)

Na základě „Smlouvy o převedení dobývacího prostoru Želeč č. 7/1084“, uzavřené podle ustanovení § 27 odst. 7 zákona č. 44/1988 Sb., o ochraně a využití nerostného bohatství (horní zákon), ve znění pozdějších předpisů (dále též „horní zákon“), uzavřené dne 11. 11. 2015 mezi převodcem, EUROVIA Kamenolomy, a.s. se sídlem Londýnská 637/79a, Liberec XI-Růžodol I, 460 01 Liberec, IČ: 27096670, a nabyvatelem, tj. organizací České štěrkopísky spol. s r.o., se sídlem Cukrovarská 34, Praha 9 – Čakovice, PSČ: 190 00, IČO: 27584534, a na základě splnění podmínek rozhodnutí Obvodního báňského úřadu pro území kraje Ústeckého (dále též „OBÚ“), čj. SBS 28879/2015/OBÚ-04/2 ze dne 19. 10. 2015 o udělení předchozího souhlasu k převedení dobývacího prostoru (dále též „DP“) Želeč, vydaného ve smyslu ustanovení § 27 odst. 7 horního zákona, byla v evidenci DP vedené na OBÚ jako organizace oprávněná dobývat v DP Želeč, zaevidována od 16. 11. 2015, tj. ode dne účinnosti výše uvedené smlouvy, organizace:

**České štěrkopísky spol. s r.o.,**


**IČO: 27584534,**

se sídlem: Cukrovarská 34, Praha 9 – Čakovice, PSČ: 190 00,

zapsaná v obchodním rejstříku vedeném Městským soudem v Praze, oddíl C, vložka 117108.


Dosavadní zaevidování DP 71084 Želeč na EUROVIA Kamenolomy, a.s. bylo k témuž dni zrušeno.

Otisk úředního razítka

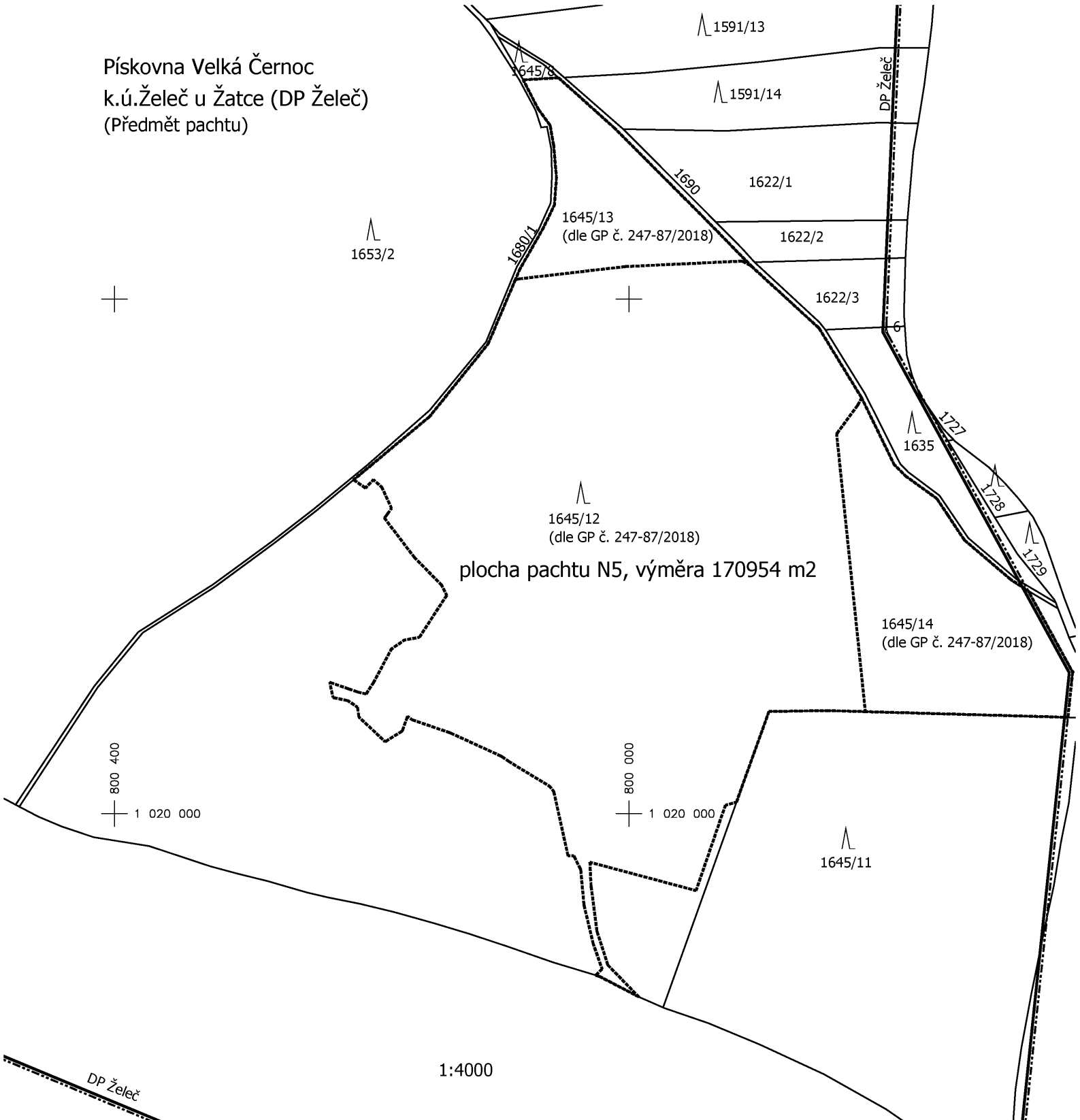


Za správnost odpovídá [REDACTED]

vedoucí I. oddělení  
povrchové dobývání  
a důlně-měřická činnost



Pískovna Velká Černoc  
k.ú.Želeč u Žatce (DP Želeč)  
(Předmět pachtu)



Vysvětlivky:



plocha N5 předmětu pachtu (celkem 170954 m2)



Hranice parcel KN ( v k.ú. Želeč u Žatce byla 12.10.2017 vyhlášena KMD)

### Předmět pachtu

Označení plochy	Výměra plochy (m2)	Parcelní číslo dle KN	Druh pozemku dle KN	Poznámka
N5	170954	1645/10	lesní pozemek	plocha předmětu pachtu

**Celkem 170954**

R O Z H O D N U T Í

Na základě žádosti s.p. Severokámen Liberec ze dne 25.8.1991  
ministerstvo průmyslu ČR, jako ústřední orgán státní správy  
podle výsledku ústního projednání dne 17.10.1991,

s t a n o v í ve smyslu § 27 zákona č. 44/1988 Sb.  
se souhlasem Českého báňského úřadu v Praze a v dohodě s orgá-  
ny územního plánování a stavebního úřadu dobývací prostor

Ž e l e č

pro těžební organizaci :

Severokámen s.p. Liberec.

1/Tento dobývací prostor se rozkládá na :

kat. území	: Želeč /IČÚTJ 795 836/ Velká Černoc /IČÚTJ 778 290/ Deštnice /IČÚTJ 625 392/
okres	: Louny /kód 3507/
kraj	: Severočeský /kód 3500/
plošný rozsah	: 154,4775 a <sup>2</sup>

Hranice dobývacího prostoru tvoří nepravidelný devítiúhelník a vrcholy 1-9, určenými souřadnicemi JTSK, zobrazenými v Křovčkové systému.

Vrcholy	Souřadnice	
	Y	X
1	800 240	1 018 910
2	799 670	1 018 445
3	799 540	1 018 480
4	799 605	1 018 635
5	799 765	1 018 825
6	799 800	1 019 625
7	799 655	1 019 890
8	799 720	1 020 510
9	800 850	1 020 040

Prostorové hranice dobývacího prostoru pod povrchem jsou určeny avizivně, vedenými povrchovými hranicemi.

2/ Dobývací prostor se stanoví pro dobývání :

#### Štěrkopísko

Navržený dobývací prostor nezasažuje, ani nijak nenarušuje těžební zájmy jiných organizací. Severočeské státní lesy, lesní závod Žatec provádí těžbu v rámci rekultivací v jižní části DP. Tuto činnost provádějí na základě povolení OVDP ONV Louny ze dne 21.9.1979 a ze dne 23.5.1983. Platnost těchto povolení končí ke dni 31.12.1991.

Geologickým průzkumem bylo vyhodnoceno 15,666 000 m<sup>3</sup> v kat. C<sub>1B</sub> a 6,001 000 m<sup>3</sup> v kat. C<sub>2B</sub>. Tyto zásoby byly schváleny usnesením Komise pro klasifikaci zásob, čj. 56-05/22-90 ze dne 18.12.1990.




Rozhodnutí o vhodnosti ložiska Velká Černoc pro potřeby a rozvoj národního hospodářství vydal Český geologický úřad dne 19.1. 1969 pod čj. 50/92/36/69.

Chráněné ložiskové území Želeč bylo stanoveno Obvodním báňským úřadem v Mostě dne 15.12. 1969 pod čj. 5434/69.

- 3/ Omezení dobývání nebo zvláštní technické podmínky pro jeho provádění v místech, uvedených v § 11 odst. 1 vyhl. ČSÚ č. 70/66 Sb. :
- a/ Těžební činnosti nebudou narušeny zdroje pitné vody v obcích.
  - b/ Nejpozději do 6 měsíců po zahájení těžebních prací, povolených příslušným orgánem státní báňské správy, bude uskutečněna kontrolní měření hladiny spodních vod v obcích Deštnice, Velká Černoc a Měcholupy.
  - c/ Otvírka ložiska bude provedena z prostoru, rozloženeho s.p. Severočeské státní lesy - Lesní závod Žatec.

Proti tomuto rozhodnutí lze podat do 15 dnů po jeho doručení rozklad podle § 61 zákona č. 71/67 Sb.  
/správní řád/ u ministerstva průmyslu ČR.



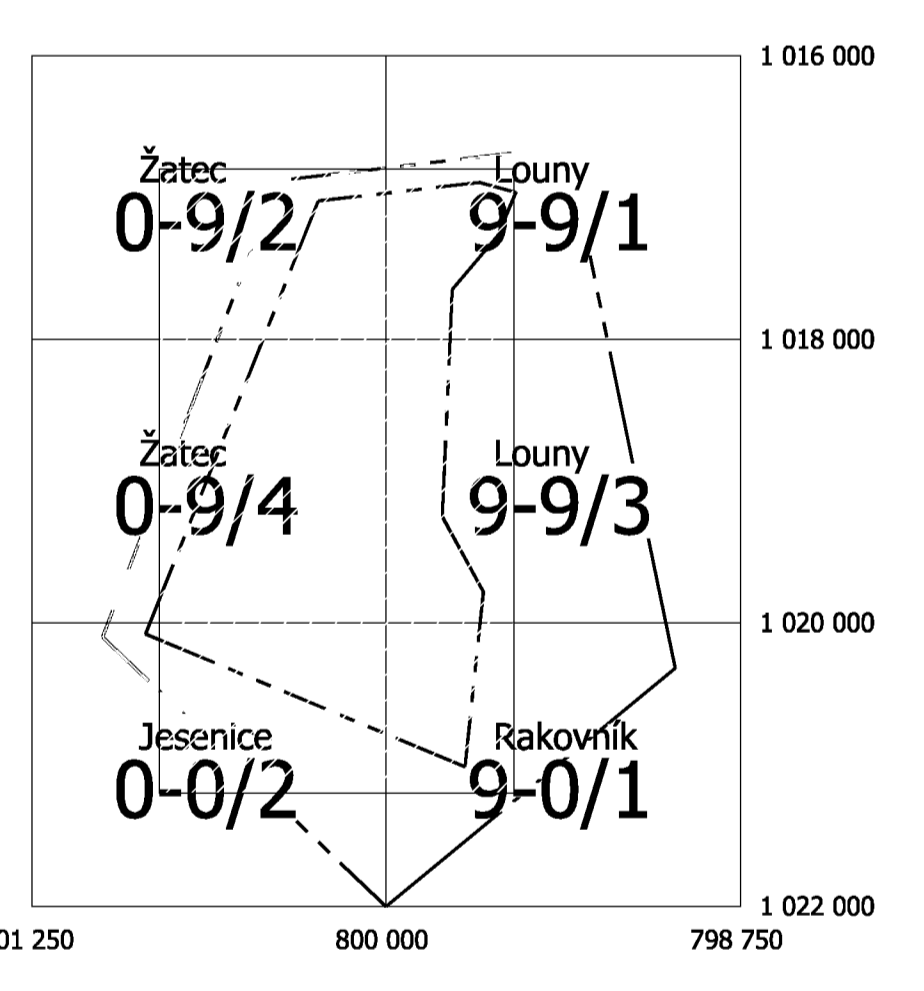
vrchní ředitel stavebnictví  
a výroby stavebních hmot

- Rozdělovník : ČSÚ Praha  
ČSÚ Most  
MŠP ČR  
MŽP ČR  
Okresní úřad Louny-ref. regionálního rozvoje a Úř.  
Okresní úřad Louny-stavební úřad  
Severočeská s.p. Liberec  
TZS Praha



Souřadnicový systém JTSK  
Výškový systém BpV

KLAD LISTŮ SMOS:



Vysvětlivky:  
Vedení a uchování dílné měřické dokumentace:

Dílné měřické dokumentace je vedena dle § 35 MvK 435/1992 Sb. v digitální formě. Dílné měřickou dokumentací tvoří soubor ZDM želeč.dwg. Tyto soubory jsou uchovány na serveru tv GEVA s.r.o., kopie souborů byly předány organizaci k uložení. Tento konceptní výkres byl předán také v digitální formě ve formátu pdf. Změně souboru ZDM želeč.dwg 03.10.2014.pdf

<b>ZALOŽENÍ ZDM</b>	
3.10.2014	GET s.r.o.
<b>DOPLNĚNÍ ZDM</b>	
29.11.2015	GEVA s.r.o.

<b>VELKÁ ČERNOČ</b>	
<b>DP ŽELEČ</b>	
Těžený nerost:	Štěrkopísek
Dobývací metoda:	strojní, povrchová
Podnik:	České štěrkopisky s.r.o.
Závod:	Velká Černoč

<b>ZÁKLADNÍ DŮLNÍ MAPA</b>	
<b>Základní mapa lomu</b>	
Zpracovatel: GEVA s.r.o., Pod Váňovkou 3, 180 00 Praha 8 IČ 2470056, www.geva.cz, geva@geva.cz, gsm: 608 501 777	<b>GE A</b>
Hlavní důlní měřič:	Ing. Petr Batěk
Poslední aktualizace:	29.11.2015
Evidenční číslo:	15121603
Měřítko:	1:2000



# OBVODNÍ BĀŇSKÝ ŪŘAD V MOSTĚ

U MĚSTA CHERSONU 1429, 434 61 MOST

R 013 71P

NABYLO PRÁVNÍ MOCI

DNE:

27.9.2001

Podpis:

Datum:

27.9.2001

TARMAC SEVEROKÁMEN, a.s.

Rumjancevova 3  
460 89 Liberec

Váš dopis značkv / ze dne

Naše značka

Vyřizuje / linka

V Mostě

3026/01

30.8.2001

Věc :

Povolení hornické činnosti pro výhradní ložisko šterkopísku *Velká Černoc* v DP *Želeč*

Tarmac Severokámen, a.s. Liberec /T-SK, a.s./ předložila Obvodnímu báňskému úřadu v Mostě /OBÚ/, podáním čj. 110/9870 ze dne 28.6.2001 žádost o povolení hornické činnosti podle Plánu otvírky, přípravy a dobývání /POPD/ pro výhradní ložisko šterkopísku *Velká Černoc* v dobývacím prostoru /DP/ *Želeč*. Tento plán navazuje na předchozí POPD, podle kterého byla povolena hornická činnost rozhodnutím OBÚ Most čj. 4289/92 ze dne 24.11.1992 a jeho doplňky č. 1 – 4, povolené rozhodnutími čj. 3189/93 z 2.12.1993, 245/95 ze 7.2.1995, čj. 1678/95 ze dne 5.6.1995 a čj. 620/00 ze dne 17.4.2000. Předložený POPD vychází z nového výpočtu zásob, provedeného na základě změny podmínek využitelnosti a řeší další přípravu a těžbu ložiska ze stávajících řezů severovýchodním směrem. Před postupem těžby šterkopísku bude prováděna skrývka nadložních hmot, které budou ukládány na deponii ve východní části lomu nebo na vnitřní výsypku, pro následné využití k rekultivaci. Převážná část těžené suroviny bude upravována na mobilním třídícím zařízení za sucha, nebo na semi-mobilním zařízení za současného skrápění. Při provádění hornické činnosti podle POPD bude nadále vytvářena finanční rezerva na sanaci a rekultivace pozemků dotčených těžbou a na případné důlní škody.

Obvodní báňský úřad v Mostě na základě skutečností uvedených v odůvodnění tohoto rozhodnutí, podle § 10, odst.1, zákona ČNR č. 61/1988 Sb., o hornické činnosti, výbušninách a o státní báňské správě

p o v o l u j e

hornickou činnost podle Plánu otvírky, přípravy a dobývání výhradního ložiska šterkopísku *Velká Černoc* v DP *Želeč*, v rozsahu dokumentace ze dne 28.6.2001, za předpokladu dodržení těchto podmínek:

1. Přípravné a dobývací práce budou prováděny v souladu s dokumentací POPD ze dne 28.6.2001.
2. Hornická činnost bude prováděna jen na pozemcích, jež jsou ve vlastnictví organizace, nebo na základě souhlasu příslušných vlastníků pozemků.
3. Těžební práce budou prováděny jen na pozemcích dočasně odňatých z lesního půdního fondu /LPF/, rozhodnutími Okresního úřadu Louny čj. ŽP 616/97-221/I/150/97/Paz ze dne 24.1.1997 a ŽP 1211/01/221/Paz ze dne 14.6.2001.
4. Při těžbě prováděné podle POPD ložiska štěrkopisku *Velká Černoc* z 28.6.2001 musí být plněny podmínky, stanovené v závazném stanovisku k zásahu do významného krajinného prvku – lesa v k.ú. Želeč, vydaného rozhodnutím OkÚ, RŽP Louny zn: RŽP 1280-II/01/SaI ze dne 8.8.2001.
5. Výše finanční rezervy na sanaci a rekultivaci pozemků dotčených těžbou bude za rok 2001 odpovídat součinu roční těžby vytěženého nerostu v tunách a měrným nákladům na tyto práce ve výši 4,40 Kč/t (slovy: Čtyřikorunyčeskéčtyřicethaléřů). Počínaje rokem 2002, bude tato částka upravována vynásobením koeficientem inflace, stanoveným Českým statistickým úřadem pro předchozí rok dle vztahu:

$$R_t = N_j \cdot Q_t \cdot \prod_{v=2001}^{t-1} I_{vY}$$

kde:

$R_t$  - je fin. rezerva vytvářena na vrub nákladů těžby v roce t /Kč/

$N_j$  - je měrný náklad na sanaci a rekultivaci dle POPD (4,40 Kč / t)

$Q_t$  - je celkový objem vytěženého nerostu v tunách v roce t, / t /

$\prod_{v=2001}^{t-1} I_{vY}$  - je součin (produkt) meziročních indexů růstu cen od r. 2001 do roku t

6. Finanční rezerva pro vypořádání důlních škod, ke kterým by mohlo dojít při hornické činnosti bude vytvářena ve výši 40.000,- Kč. V případě čerpání těchto finančních prostředků, bude nejdéle do 1 roku od jejich použití finanční rezerva doplněna až na stanovenou výši.

Tímto rozhodnutím se zároveň **s c h v a l u j e** podle § 41 odst.2, písm. c), zákona č. 169/1993 Sb., kterým se mění a doplňuje zákon č. 61/1988 Sb., o hornické činnosti, výbušninách a o státní báňské správě, vytváření finančních rezerv dle bodu 5. a 6. tohoto rozhodnutí.

Platnost tohoto rozhodnutí končí dosažením hranic vyznačených v mapové dokumentaci POPD, lomu *Velká Černoc*.

## O d ů v o d n ě n í

Předložený POPD výhradního ložiska štěrkopísku *Velká Černoc* ze dne 28.6.2001 je zpracován v souladu s přílohou č. 3, vyhl. ČBÚ č. 104/1988 Sb., o hospodárném využívání výhradních ložisek, o povolování a ohlašování hornické činnosti a ohlašování činnosti prováděné hornickým způsobem, ve znění pozdějších předpisů. Byl schválen závodním lomu dle § 7 odst. 3, cit. vyhlášky dne 26.6.2001. Plán OPD lomu *Velká Černoc* byl projednán na místním šetření dne 16.8.2001 na Obecním úřadu Měcholupy za přítomnosti zástupců Okresního úřadu, RŽP Louny, Obce Měcholupy, Lesy ČR s.p., Ekoforum 2001 a těžební organizace Tarmac Severokámen, a.s. Liberec. Ze strany přítomných účastníků šetření nebyly uplatněny žádné námitky proti povolení hornické činnosti na výhradním ložisku štěrkopísku *Velká Černoc* v DP *Želeč*. Povinnost plnění podmínek uvedených v závazném stanovisku k zásahu do VKP – lesa v k.ú. *Želeč*, vydaném rozhodnutím OkÚ, RŽP Louny zn: RŽP 1280-II/01/Sal ze dne 8.8.2001 je uložena v bodě 4 tohoto rozhodnutí. V rámci povolené hornické činnosti nedochází k ohrožení objektů veřejného zájmu, ani objektů chráněných podle zvláštních předpisů. Při dodržení zásad obsažených v POPD a podmínek tohoto rozhodnutí bude zajištěno hospodárné dobývání ložiska, ochrana veřejných zájmů a vytváření potřebné finanční rezervy na důlní škody, sanace a rekultivace.

Poplatek za vydání rozhodnutí o povolení hornické činnosti ve výši 1.000,- Kč, stanovený podle zákona č. 368/1992 Sb., ve znění pozdějších předpisů, uhradila organizace v kolkových známkách.

S tímto rozhodnutím, jakož i obsahem POPD seznámte všechny odpovědné pracovníky organizace. Rozhodnutí založte do dolového deníku.

*Proti tomuto rozhodnutí můžete ode dne oznámení podat podle § 53 a násl. zákona č. 71/1967 Sb. odvolání do 15-ti dnů k Českému báňskému úřadu v Praze, prostřednictvím zdejšího úřadu.*

pověřený řízením úřadu

Příloha: dokumentace

účastníci řízení

- Obec - Měcholupy
- Lesy ČR s.p. /LS - Žatec
- Ekoforum 2001  
Želeč 116 - Žatec
- Centrum pod podporu  
občanů  
Chlumova 17 - Praha 3

dotčené orgány státní správy

- MŽP /OVSS IV.  
Školní 5335 - Chomutov
- Okresní úřad /RŽP - Louny

## Protokol

Sepsaný pracovníkem OBÚ Most dne 16.8.2001 na Obecním úřadu Měcholupy za přítomnosti pracovníků uvedených na prezenční listině.

### Předmětem

Protokolu je výsledek místního šetření provedeného inspektorem OBÚ Most podle §42 odst. 2 Zák. ČNR č. 440/1992 Sb. O Hornické činnosti, výbušninách a o státní báňské správě dnešního dne k projednání žádosti Tarmac Severokámen a.s. Liberec o povolení hornické činnosti podle POPD ložiska šterkopisku Želeč. Šetření bylo svoláno opatřením OBÚ Most č.j. 2487/01 ze dne 20.7.2001, o čemž byli účastníci vyrozuměni písemnou pozvánkou.

### Nález

Tarmac Severokámen a.s. Liberec (TSK) předložil podáním č.j. 110/9870/2001 ze dne 28.6.2001 Obvodnímu báňskému úřadu v Mostě (OBÚ) žádost o povolení hornické činnosti v rozsahu Plánu otvirky, přípravy a dobývání (POPD) pro ložisko šterkopisku Želeč (lom Velká Černoc). Tento plán navazuje na předchozí POPD ložiska šterkopisku Želeč, podle kterého byla povolena hornická činnost rozhodnutím OBÚ Most č.j. 4289/92 ze dne 24.11.1992 a jeho doplňky č. 1-4 povolené rozhodnutími č.j. 3189/93 z 2.12.1993, 245/95 z 7.2.1995, 1857/96 z června 1995 a č.j. 620/00 ze dne 17.4.2000.

Předložený POPD ložiska šterkopisku Želeč vychází z nového výpočtu zásob provedeného na základě jejich přehodnocení podle nových podmínek využitelnosti. Plán řeší další otvirku a těžbu ložiska ze stávajících řezů severovýchodním směrem na pp.č. 1645/3, 1645/4, 1645/6 a 1645/7. Před postupem těžby bude prováděna v potřebném předstihu skrývka nadložních hmot. Skrývkové materiály budou ukládány na deponii ve východní části lomu na nebilančním bloku zásob 7PN a předpokládá se jejich využití pro následnou rekultivaci. Výkliz bude ukládán na vnitřní výsypky do vytěžených prostor a bude rovněž použit pro sanační a rekultivační práce. Vlastní těžba šterkopisku bude probíhat ve 4 těžebních řezech na úrovních cca 423, 417, 411 a 405 m.n.m. o maximální výšce 6 m. Celkový objem šterkopisku v postupech zakreslených v příložené mapové dokumentaci je cca 960 tis. m<sup>3</sup>, tj. 1.540 tis. t, přičemž roční výše těžby nepřesáhne 200 tis. t. Zatím se výše roční těžby pohybuje na úrovni 80-100 tis. t. Těžbu skrývky a šterkopisku zajišťují lopatová rypadla a kolové nakladače ve spojení s automobilovou nákladní dopravou případně jinými zemními stroji. Převážná část těžené suroviny je upravována na mobilním třídícím zařízení za sucha nebo na semimobilním třídícím zařízení za současného zkrápění.

Skrývkové a těžební práce budou realizovány na pozemcích, které jsou ve vlastnictví Lesů ČR, s.p. Na část pozemků organizace uzavřela nájemní smlouvu a pro zbývající část získala souhlas k těžbě od vlastníka. Pro těžbu v DP Želeč uzavřela TSK s Lesy ČR, s.p. rámcovou smlouvu o uzavření budoucích smluv nájemních dne 26.5.1998. Kopie všech těchto smluv jsou v dokladové části předloženého POPD. Pro těžbu ložiska šterkopisku v DP Želeč bylo provedeno dočasné odnětí pozemků z lesního půdního fondu (LPF) rozhodnutím OkÚ Louny č.j. ŽP616/97-221/1/150/97/Paz ze dne 24.1.1997 a rozhodnutím OkÚ Louny č.j. , ŽP1211/01/221/Paz ze dne 14.6.2001. Další odnětí pozemků z LPF bude organizace žádat v potřebném předstihu podle postupu lomu. V lomu se nepředpokládá hromadění důlních vod, které by mohlo bránit těžbě, takže se neuvažuje s jejich čerpáním. Pro zakrácení při úpravě šterkopisku je využívána srážková voda.

V kap. 1.6. je obsažen plán sanace a rekultivace (SaR) území lomu na základě Souhrnného plánu SaR území dotčeného těžbou ložiska šterkopisku Želeč zpracovaného odbornou organizací R-PRINCIP Most s.r.o. Podle tohoto plánu bude prováděna postupná rekultivace vytěženého území převážně lesnickou rekultivací, pouze menší část plochy bude rekultivována zemědělskou rekultivací. Dle zpracovaného harmonogramu budou rekultivační práce zahájeny v roce 2001. V souladu se Zák. č. 44/1988 Sb. ve znění pozdějších předpisů bude organizace nadále vytvářet finanční rezervu na SaR. Měrné zatížení na 1 t vytěženého nerostu se po přepočtu zásob zvyšuje na 4,40 Kč/t. Pro úhradu případných důlních škod byla vytvořena FR ve výši 40.000 Kč, která je zatím postačující. Při čerpání z této FR na DŠ bude tato částka doplněna na původní výši.

Pro těžbu v pískovně Velká Černoc dle nového POPD ložiska šterkopisku Želeč vydal OkÚ Louny RŽP závazné stanovisko k zásahu do významného krajinného prvku (VKP) – lása v k.ú. Želeč rozhodnutím zn. RŽP 1280-II/01/SaI ze dne 8.8.2001, ve kterém stanovil podmínky, za kterých je možné tento zásah (těžbu) realizovat. Předložený POPD je zpracován v souladu s přílohou č. 3 Vyhl. ČBU č.104/1988 Sb. O povolování hornické činnosti ve znění pozdějších předpisů. Plán byl schválen závodním lomu a je doplněn příslušnou mapovou dokumentací a dalšími doklady předepsanými citovanou vyhláškou a obecnými předpisy.

Ze stran účastníků šetření nebyly vzneseny námítky proti povolení hornické činnosti dle předloženého POPD ložiska šterkopisku Želeč ze dne 26.6.2001.

Poplatek za vydání povolení hornické činnosti stanovená podle Zák. ČNR č. 368/1992 Sb. ve znění pozdějších předpisů ve výši 1.000 Kč byl organizaci uhrazen v kolkových známkách.

Za OBÚ Most:


Za OÚ Měcholupy:

Za OkÚ RŽP Louny:

Za Ekoforum 2001:

Za Tarmac Severokámen a

Za Lesy ČR, s.p.:





Prezenční listina

Z místního šetření dne 16.8.2001 na OÚ Měcholupy k projednání POPD ložisku štěrkopísku Želeč.

Jméno

Organizace

Podpis

Důvěř.

OBÚ Most

OKÚ ŘEPLOUNY

OKÚ ŘEPLOUNY

EKOFORM 2001

EKOFORM 2007

EKOFORM 2001

TARHAE SEVEROKÁMEK

TARHAE SEVEROKÁMEK

LESY ČR, s.p., LS Žatec

OÚ MĚCHOLUPY

Čj.: SBS 15796/2018/OBÚ-02



Nahrazuje oprávnění čj. SBS  
40066/2016/OBÚ-02 ze dne  
12.12.2016

Toto rozhodnutí nabylo <sup>2</sup>  
právní moci dne... 30.5.2018  
je vykonatelné dne... 30.5.2018  
Obvodní báňský úřad pro území  
Hlavního města Prahy a kraje Středočeského  
dne... 4.6.2018

## Obvodní báňský úřad pro území Hlavního města Prahy a kraje Středočeského



podle ust. § 5 odst. 2 zákona č. 61/1988 Sb., o hornické činnosti, výbušninách a o státní báňské správě, ve znění pozdějších předpisů (dále jen „cit. zákon“), a podle ust. § 1 odst. 2 vyhlášky Českého báňského úřadu č. 15/1995 Sb., o oprávnění k hornické činnosti a činnosti prováděné hornickým způsobem, jakož i k projektování objektů a zařízení, které jsou součástí těchto činností, na základě ust. § 151 odst. 1 zákona č. 500/2004 Sb., správní řád, ve znění pozdějších předpisů, vydává

# OPRÁVNĚNÍ

k hornické činnosti a k činnosti prováděné hornickým způsobem v rozsahu ustanovení výše  
citovaného zákona

- § 2 písm. a) - vyhledávání a průzkum ložisek vyhrazených nerostů,
- § 2 písm. b) - otvírka, příprava a dobývání výhradních ložisek,
- § 2 písm. c) - zřizování, zajišťování a likvidace důlních děl a lomů,
- § 2 písm. d) - úprava a zušlechťování nerostů prováděné v souvislosti s jejich dobýváním,
- § 2 písm. e) - zřizování a provozování odvalů, výsypek a odkališť při činnostech uvedených v písmenech a) až d),
- § 3 písm. a) - dobývání ložisek nevyhrazených nerostů, včetně úpravy a zušlechťování nerostů prováděných v souvislosti s jejich dobýváním, a vyhledávání a průzkum ložisek nevyhrazených nerostů prováděné k tomu účelu,
- § 3 písm. c) - práce k zajištění stability podzemních prostorů (podzemní sanační práce),
- § 3 písm. d) - práce na zpřístupňování jeskyní a práce na jejich udržování v bezpečném stavu,
- § 3 písm. e) - zemní práce prováděné za použití strojů a výbušnin, pokud se na jedné lokalitě přemísťuje více než 100 000 m krychlových horniny, s výjimkou zakládání staveb,
- § 3 písm. f) - vrtání vrtů s délkou nad 30 m pro jiné účely než k činnostem uvedeným v § 2 a 3,
- § 3 písm. h) - práce na zpřístupnění starých důlních děl nebo trvale opuštěných důlních děl a práce na jejich udržování v bezpečném stavu,
- § 3 písm. i) - podzemní práce spočívající v hloubení důlních jam a studní, v ražení štol a tunelů, jakož i ve vytváření podzemních prostorů o objemu větším než 300 m krychlových horniny,

právní osobě (obchodní jméno):

**České štěrkopísky spol. s r.o.**

IČ: 275 84 534

Sídlo: 190 00 Praha 9, Čakovice, Cukrovarská 34

Odborně způsobilý zaměstnanec

závodní lomu s roční těžbou užitkového nerostu nad 500 000 tun:

Jméno, příjmení: ██████████

datum narození: 19.12.1945

Trvalý pobyt: 182 00 Praha 8, Třeboradická 1068

ustanoven do funkce: 28.5.2013

Osvědčení čj.: 676/95/110 vydal ČBÚ v Praze dne 7.8.1995

**Odborně způsobilý zaměstnanec**

závodní lomu s roční těžbou užitkového nerostu nižší než 500 000 tun:

**Jméno, příjmení:** [redacted] **datum narození:** [redacted]  
**Trvalý pobyt:** [redacted] **ustanoven do funkce:** 1.4.2009  
**Osvědčení čj.:** 3233/95 vydal OBÚ v Kladně dne 7.7.1995

**Odborně způsobilý zaměstnanec – závodní:**

**Jméno, příjmení:** [redacted] **datum narození:** [redacted]  
**Trvalý pobyt:** [redacted] **ustanoven do funkce:** 1.4.2009  
**Osvědčení čj.:** 34236/2010 vydal OBÚ v Kladně dne 29.10.2010

**Odborně způsobilý zaměstnanec**

závodní lomu s roční těžbou užitkového nerostu nižší než 500 000 tun:

**Jméno, příjmení:** [redacted] **datum narození:** [redacted]  
**Trvalý pobyt:** [redacted] **ustanoven do funkce:** 28.5.2013  
**Osvědčení čj.:** 2463/III/93 vydal OBÚ v Trutnově dne 15.12.1993

**Odborně způsobilý zaměstnanec**

závodní lomu s roční těžbou užitkového nerostu nižší než 500 000 tun:

**Jméno, příjmení:** [redacted] **datum narození:** [redacted]  
**Trvalý pobyt:** [redacted] **ustanoven do funkce:**  
**Osvědčení čj.:** 1048/93 vydal OBÚ v Mostě dne 9.3.1993

**Odborně způsobilý zaměstnanec**

závodní lomu s roční těžbou užitkového nerostu nižší než 500 000 tun:

**Jméno, příjmení:** [redacted] **datum narození:** 2 [redacted]  
**Trvalý pobyt:** 3 [redacted]  
**ustanoven do funkce:** 1.2.2015  
**Osvědčení čj.:** 9778/2011/I vydal OBÚ v Sokolově dne 6.4.2011

**Odborně způsobilý zaměstnanec**

závodní lomu s roční těžbou užitkového nerostu vyšší než 500 000 tun:

**Jméno, příjmení:** [redacted] **datum narození:** [redacted]  
**Trvalý pobyt:** [redacted] **ustanoven do funkce:** 11.12.2015  
**Osvědčení čj.:** 38151/2010 vydal ČBÚ v Praze dne 15.12.2010

**Odborně způsobilý zaměstnanec**

oprávněný projektovat, provádět a vyhodnocovat geologické práce v oboru ložisková geologie:

**Příjmení, jméno:** [redacted] **datum narození:** [redacted]  
**Trvalý pobyt:** 3 [redacted] **ustanoven do funkce:** 25.1.2016  
**Osvědčení čj.:** 1500/630/11065/02 vydal Ministerstvo životního prostředí dne 13.6.2002

**Odborně způsobilý zaměstnanec**

závodní lomu s roční těžbou užitkového nerostu vyšší než 500 000 tun:

**Jméno, příjmení:** [redacted] **datum narození:** [redacted]  
**Trvalý pobyt:** [redacted] **ustanoven do funkce:** 26.5.2016  
**Osvědčení čj.:** 1590/96/120 vydal ČBÚ v Praze dne 3.7.1996

**Odborně způsobilý zaměstnanec**

závodní lomu s roční těžbou užitkového nerostu nižší než 500 000 tun:

**Příjmení, jméno:** [REDACTED]

**datum narození:** [REDACTED]

**Trvalý pobyt:** 3 [REDACTED]

**ustanoven do funkce:**

**Osvědčení čj.:** 22288/2012 vydal OBÚ pro území krajů Plzeňského a Jihočeského dne 10.7.2012

**Odborně způsobilý zaměstnanec**

závodní lomu s roční těžbou užitkového nerostu vyšší než 500 000 tun:

**Příjmení, jméno:** [REDACTED]

**datum narození:** [REDACTED]

**Trvalý pobyt:** 460 01 Liberec, Purkyňova 594/29

**ustanoven do funkce:** 1.1.2017

**Osvědčení čj.:** SBS 01886/2018/106 vydal ČBÚ Praha dne 7.3.2018

Podle ustanovení § 151 odst. 3 zákona č. 500/2004 Sb., správní řád, ve znění pozdějších předpisů, nabývá rozhodnutí právní moci a právních účinků dnem převzetí dokladu účastníkem.

19.7.

V Praze dne 25.5.2018

[REDACTED]



předseda úřadu

19.7.

Grafické znázornění cesty v DP Želeč  
k. ú. Velká Černoc

část p.p.č. 1544  
(2.388 m<sup>2</sup>)

část p.p.č. 1471  
(2.320 m<sup>2</sup>)

