



Smlouva o zřízení služebnosti

uzavřená podle ustanovení § 1257 a násl. zákona č. 89/2012/Sb., občanský zákoník, v platném znění a zákona č. 127/2005 Sb., o elektronických komunikacích, v platném znění

mezi těmito smluvními stranami:

Kraj Vysočina, se sídlem v Jihlavě, Žižkova 57, 587 33 Jihlava
zastoupený hejtmánem kraje MUDr. Jiřím Běhounkem
k podpisu smlouvy pověřen Ing. Martin Kukla, náměstek hejtmána pro oblast ekonomiky a majetku

IČ: 708 90 749

DIČ: CZ70890749

Bankovní spojení: Sberbank CZ, a.s.

č.ú.: 40 50 00 50 19/6800

VS 1880511238

na straně povinného ze služebnosti

a

Česká telekomunikační infrastruktura a.s.

sídlo: Praha Olšanská 2681/6, Žižkov, 130 00 Praha 3

IČ: 04084063

DIČ: CZ04084063

zapsaná v obchodním rejstříku vedeném Městským soudem v Praze, odd. B, vložka 20623

bankovní spojení: PPF banka, a.s.

číslo účtu: 2019160003/6000

zastoupená na základě plné moci ze dne 28. 4. 2017 společností

TEMO-TELEKOMUNIKACE, a.s., se sídlem U Záběhlického zámku 233/15, Praha 10,

106 00, IČ: 25740253, DIČ: CZ25740253

zapsaná v obchodním rejstříku vedeném Městským soudem v Praze, odd. B, vložka 5803

zastoupena **Soňou Plíhalovou** na základě plné moci ze dne 31. 5. 2017

na straně oprávněného ze služebnosti

takto:

Článek I.

Předmět smlouvy

1. Povinný ze služebnosti je na základě zákona 157/2000 Sb. o přechodu některých věcí, práv a závazků z majetku České republiky do majetku krajů a Rozhodnutí Ministerstva dopravy a spojů č. 3796/01-9-KM ze dne 10. 9. 2001 výhradním vlastníkem pozemku par. č. 2007/1 v katastrálním území Příseka a obci Brtnice (dále jen „pozemek“). Pozemek je zapsán u Katastrálního úřadu pro Vysočinu, katastrální pracoviště Jihlava v katastru nemovitostí pro uvedené k. ú. a obec na LV 255.
2. Oprávněný ze služebnosti zrealizoval a uvedl na základě kolaudačního souhlasu ze dne 15. 10. 2018 do užívání stavbu „16010-039354, VPI Příseka JI, komunikace K Zámku“ (dále jen „stavba“) na výše uvedeném pozemku.
3. Povinný touto smlouvou zřizuje služebnost užívání části pozemku ve prospěch oprávněného, spočívající ve zřízení a provozování stavby na pozemku tak, jak je uvedeno v geometrickém plánu č. 323-368/2017 ze dne 30. 7. 2018, který vyhotovil Ing. Miroslav Žilík a tvoří nedílnou součást této smlouvy.

Oprávněný má v souvislosti se zřízením a provozem stavby právo vstupovat a vjíždět na pozemek uvedený v čl. I. odst. 1. této smlouvy.

Oprávněný takto zřízenou služebnost přijímá a povinný, jako vlastník zatěžované nemovitosti, je povinen toto právo strpět.

Článek II. Podstatné náležitosti smlouvy

1. Služebnost se sjednává úplatně. Výše úplaty za zřízení služebnosti vyplývá z ceníku Pravidel Rady Kraje Vysočina pro zřizování služebností na majetku Kraje Vysočina, které byly schváleny usnesením Rady Kraje Vysočina 1345/24/2016/RK ze dne 25. 7. 2016 a činí částku 646,80 Kč bez DPH (slovy: šestsetčtyřicetšestkorunosmdesáthaléřůčeských).
2. Částka 646,80 Kč a DPH ve výši platné ke dni uskutečnitelného zdanitelného plnění, bude uhrazena do 30 dnů ode dne výzvy k úhradě na číslo účtu a variabilní symbol uvedené v záhlaví smlouvy. Poté, co bude připsána na účet povinného celková částka včetně DPH, tak jak je uvedeno výše, bude podán návrh na vklad práva odpovídajícího služebnosti Katastrálnímu úřadu pro Vysočinu, katastrálnímu pracovišti Jihlava.
3. Správní poplatek za vklad práva odpovídající služebnosti uhradí oprávněný.
4. Služebnost je sjednána na dobu, po kterou bude oprávněným provozována stavba na pozemku uvedeném v čl. I. bod. 1. této smlouvy. V případě, že oprávněný převede tuto stavbu na jiného vlastníka, vyjma případu přeměny oprávněného jako právnické osoby, je oprávněný povinen do 30 dnů ode dne převodu oznámit povinnému nového vlastníka stavby.
5. Oprávněný a povinný ze služebnosti následně uzavřou dohodu o zrušení služebnosti s tím, že náklady související se zrušením služebnosti hradí oprávněný.
6. Právo odpovídající služebnosti nabude oprávněný vkladem práva odpovídajícího služebnosti s právními účinky k okamžiku podání návrhu na vklad do katastru nemovitostí u Katastrálního úřadu pro Vysočinu, katastrální pracoviště Jihlava.

Článek III. Povinnosti při provozu stavby


1. Oprávněný se zavazuje písemně, v souladu se zákonem, oznámit příslušné příspěvkové organizaci, která majetek užívá, každý zásah a jeho účel na pozemku povinného, ke kterému je oprávněn z této smlouvy a šetřit co nejvíce jeho majetek. Pokud v důsledku existence služebnosti vznikne výstavbou, údržbou a opravami stavby ze strany oprávněného, ale i nezávisle, tj. provozní závadou, straně vlastníka zatěžované nemovitosti škoda a znehodnocení pozemku, ponese náklady na jejich odstranění oprávněný, případně zajistí nápravu v plném rozsahu.
2. Náklady spojené s běžnou údržbou služebného pozemku nese povinný. Náklady vyvolané činnostmi oprávněného na služebném pozemku nese oprávněný.

Článek IV. Závěrečná ustanovení

Skutečnosti ve smlouvě blíže nespecifikované se řídí příslušnými ustanoveními zákona č. 89/2012 Sb., občanský zákoník, v platném znění.


2. Tato smlouva je vyhotovena ve 4 stejnopisech, z nichž dva výtisky obdrží povinný, jeden výtisk oprávněný a jeden výtisk je určen pro Katastrální úřad pro Vysočinu, katastrální pracoviště Jihlava.
3. O uzavření smlouvy o zřízení služebnosti spočívající ve zřízení a užívání stavby bylo v souladu s ustanovením § 59 odst. 3 zákona 129/2000 Sb., o krajích, ve znění pozdějších předpisů, rozhodnuto usnesením Rady Kraje Vysočina 2205/35/2018/RK ze dne 4. 12. 2018.
4. Smluvní strany této smlouvy prohlašují, že si smlouvu o zřízení služebnosti přečetly, že je uzavírána po vzájemném projednání, podle jejich pravé a svobodné vůle, určitě, vážně a srozumitelně, nikoli v tísní ani za nápadně nevýhodných podmínek. Na důkaz toho připojují své podpisy.
5. Smlouva o zřízení služebnosti nabývá platnosti dnem podpisu smlouvy.
6. Oprávněný ze služebnosti výslovně souhlasí se zveřejněním celého textu smlouvy včetně podpisů v informačním systému veřejné správy – Registru smluv.
7. Smluvní strany se dohodly, že zákonnou povinnost dle § 5 odst. 2 zákona o registru smluv splní Kraj Vysočina.

V Knave dne 12-12-2018
Za oprávněného:


.....
Soňa Plíhalová

TEMG-TELEKOMUNIKACE, a.s.
Praha 10, U Záb. zámku 233/15
tel. č. 272760095
DIČ: CZ25740253 -26-

V Jihlavě dne 01.01.2019
Za povinného:



.....
Ing. Martin Kukla
náměstek hejtmána pro oblast
ekonomiky a majetku

VÝKAZ DOSAVADNÍHO A NOVÉHO STAVU ÚDAJŮ KATASTRU NEMOVITOSTÍ

| Dosavadní stav | | | | Nový stav | | | | | | | | | | | | | |
|-------------------------|----------------|----------------|--------------|-------------------------------|----------------|----------------|------------------------|------------|----------------|----------------|----------------|--|--|-------------------------|-------------|--|---------------|
| Číslo listu vlastnictví | Výměra parcely | | Druh pozemku | Označení pozemku parc. číslem | Výměra parcely | | Druh pozemku | Typ stavby | Způsob využití | Způsob využití | Způsob využití | Porovnání se stavem evidence právních vztahů | | | | | |
| | | | | | | | | | | | | Díl přechází z pozemku označeného v katastru nemovitostí | | Číslo listu vlastnictví | Výměra dílu | | Označení dílu |
| | ha | m ² | ha | m ² | ha | m ² | dřívejší poz. evidenci | ha | m ² | | | | | | | | |
| 38/1 | | | | | | | | | | | | 38/1 | | | | | |
| st. 44 | | | | | | | | | | | | st. 44 | | | | | |
| 1415/90 | | | | | | | | | | | | 1415/90 | | | | | |
| 1518/6 | | | | | | | | | | | | 1518/6 | | | | | |
| 1518/11 | | | | | | | | | | | | 1518/11 | | | | | |
| 1518/29 | | | | | | | | | | | | 1518/29 | | | | | |
| 2005/1 | | | | | | | | | | | | 2005/1 | | | | | |
| 2005/3 | | | | | | | | | | | | 2005/3 | | | | | |
| 2007/1 | | | | | | | | | | | | 2007/1 | | | | | |

Oprávněný : Dle listiny

Druh věcného břemene : Dle listiny

| | | | | | |
|--|---|---|---|--|--|
| GEOMETRICKÝ PLÁN pro vymezení rozsahu věcného břemene k části pozemku | Geometrický plán ověřil úředně oprávněný zeměměřický inženýr: | | Stejnopis ověřil úředně oprávněný zeměměřický inženýr: | | |
| | Jméno, příjmení: <i>Ing. Miroslav Žilík</i> | | Jméno, příjmení: <i>Ing. Miroslav Žilík</i> | | |
| | Číslo položky seznamu úředně oprávněných zeměměřických inženýrů: <i>1075/95</i> | | Číslo položky seznamu úředně oprávněných zeměměřických inženýrů: <i>1075/95</i> | | |
| | Dne: <i>30.7.2018</i> Číslo: <i>99/2018</i> | | Dne: <i>2.8.2018</i> Číslo: <i>699/2018</i> | | |
| Náležitosti a přesnosti odpovídá právním předpisům. | | Tento stejnopis odpovídá geometrickému plánu v elektronické podobě uloženému v dokumentaci katastrálního úřadu. | | | |
| Vyhotovitel: <i>GIS-Stavivex a.s. Bučinská 1733 735 41 Petřvald IČO 25394975</i> Číslo plánu: <i>323-368/2017</i> Okres: <i>Jihlava</i> Obec: <i>Brtnice</i> Kat. území: <i>Přiseka</i> Mapový list: <i>Jihlava 6-8/23</i> Dosavadním vlastníkům pozemků byla poskytnuta možnost seznámit se v terénu s průběhem navrhovaných nových hranic, které byly označeny předepsaným způsobem: <i>nestabilizováno</i> | | Katastrální úřad souhlasí s účelováním parcel. KÚ pro Vysočinu KP Jihlava Ing. Iva Šádková PGP 978/2018-707 2018.08.01 08:57:23 CEST | | Ověření stejnopisu geometrického plánu v listinné podobě.  | |

Grafická část není zveřejněna s ohledem na § 3 odst.
2 b) zákona č. 340/2015 Sb. v platném znění.