


Smlouva o převodu práv a povinností z územního rozhodnutí

uzavřená ve smyslu § 1746 odst. 2 zákona č. 89/2012 Sb., občanský zákoník v platném znění mezi těmito smluvními stranami:

1. **E.ON Distribuce, a.s.**
se sídlem: F.A.Gerstnera 2151/6, 370 01 České Budějovice 7
IČO: 28085400
zastoupená na základě plné moci společností: E.ON Česká republika, s.r.o.
se sídlem: F. A. Gerstnera 2151/6, České Budějovice 7, 370 01 České Budějovice
IČO: 25733591
zastoupená: 

(dále jen „nabyvatel“)

a

2. **Kraj Vysočina**
se sídlem: Žižkova 1882/57, 586 01 Jihlava
IČO: 70890749
zastoupená: MUDr. Jiřím Běhounkem, hejtmánem kraje, k podpisu smlouvy pověřen Ing. Jan Hyliš – člen rady kraje pro oblast dopravy a silničního hospodářství
(dále jen „stavebník“)

I.

1. Městský úřad Pacov, odbor výstavby vydal dne 19.7.2018 pod č.j. MP/07675/2018/Výst/KI a spis.zn.: Výst/11644/2017/KI územní rozhodnutí na stavbu „**KRAJ VYSOČINA, II/128, II/150 LUKAVEC – HRANICE KRAJE**“. Územním rozhodnutím bylo rovněž povoleno umístění energetického zařízení, označeného jako SO 432 Přeložka vedení 1kV – E.ON Distribuce v km 2,400 v k.ú. Čáslavsko na pozemcích parc.č. 272/1, 286/1, 273/3, 273/1, 2033/1, 1962/1 (dále jen „energetické zařízení“) pro stavbu E.ON Distribuce, a.s. s názvem: „**II/128,II/150 Lukavec-hr.k.,SO432-přel.NN**“.

II.

2. Stavebník touto smlouvou postupuje práva a povinnosti související s energetickým zařízením, které vyplývají z výše citovaného územního rozhodnutí nabyvateli, který je tímto přebírá s tím, že se stává právním nástupcem stavebníka a tím budoucím stavebníkem energetického zařízení. Podpisem této smlouvy smluvní strany potvrzují, že stavebník předal a nabyvatel převzal citované územní rozhodnutí.

III.

1. Touto smlouvou stavebník dále předává a nabyvatel přebírá následující práva a povinnosti, které vyplývají z majetkoprávních vztahů, souvisejících se shora citovaným územním rozhodnutím: *Stavební objekt SO 432*

2. Uvedená převáděná práva a povinnosti jsou doložena v příloze této smlouvy. Za práva a povinnosti, která nejsou jmenovitě převedeny touto smlouvou, nabyvatel nepřebírá odpovědnost a nestává se v těchto právech a povinnostech právním nástupcem stavebníka.

3. Rada Kraje Vysočina rozhodla o uzavření smlouvy o převodu práv a povinností z územního rozhodnutí ke stavbě „**KRAJ VYSOČINA, II/128, II/150 LUKAVEC –**

HRANICE KRAJE“ usnesením č. 2193/35/2018/RK ze dne 4. 12. 2018 ve smyslu ust. § 59 zákona č. 129/2000 Sb., o krajích, ve znění pozdějších předpisů.

IV.

1. Smlouva je vyhotovena ve 3 stejnopisech s platností originálu, z nichž 1 vyhotovení je určeno pro stavební úřad, po 1 vyhotovení obdrží každá ze smluvních stran.
2. Smluvní strany prohlašují, že tento dodatek uzavřely na základě pravé a svobodné vůle, nikoliv v tísní ani za jinak jednostranně nevýhodných podmínek.
3. Tato smlouva nabývá platnosti dnem podpisu a účinnosti dnem uveřejnění v informačním systému veřejné správy – Registru smluv.
4. Nabyvatel výslovně souhlasí se zveřejněním celého textu této smlouvy včetně podpisů v informačním systému veřejné správy – Registru smluv.
5. Smluvní strany se dohodly, že zákonnou povinnost dle § 5 odst. 2 zákona č. 340/2015 Sb., o zvláštních podmínkách účinnosti některých smluv, uveřejňování těchto smluv a o registru smluv (zákon o registru smluv) zajistí stavebník.
6. Je-li nebo stane-li se některé ustanovení této smlouvy neplatné nebo zdánlivé, nedotýká se to ostatních ustanovení této smlouvy, která zůstávají nadále platná a účinná. Smluvní strany se zavazují po takovémto případném zjištění neplatnosti či zdánlivosti vzájemně spolupracovat a bezodkladně nahradit vadné ustanovení novým ustanovením, které nejlépe odpovídá původně zamýšlenému účelu vadného ustanovení. Smluvní strany se zavazují v takovém případě pozměnit i ostatní ustanovení této smlouvy tak, aby došlo k naplnění účelu této smlouvy, kterým je převod výše uvedených veřejných subjektivních práv a povinností na nabyvatele.
7. Smluvní strany prohlašují, že se s textem této smlouvy seznámily a souhlasí s ním, na důkaz čehož ji oprávnění zástupci obou smluvních stran stvrzují svými vlastnoručními podpisy.

Příloha: - Územní rozhodnutí č.j. MP/07675/2018/Výst/KI ze dne 19.7.2018
- výšeč situace z územního rozhodnutí

V Jihlavě dne... 16. 01. 2019

V Jindřichově Hradci dne ... 18. 12. 2018

Za stavebníka:

Za nabyvatele:



.....
Ing. Jan Hylíš
člen rady kraje pro oblast
dopravy a silničního hospodářství


Kraj Vysočina
Žižkova 57, 587 33 Jihlava

16


.....
E.ON Česká republika, s.r.o.


.....
E.ON Česká republika, s.r.o.


E.ON Česká republika, s.r.o.
F. A. Gerstnera 2151/6
České Budějovice 7
370 01 České Budějovice

077



MĚSTSKÝ ÚŘAD PACOV

ODBOR VÝSTAVBY

NÁMĚSTÍ SVOBODY 1, 395 01 PACOV

tel. 565455111, fax. 565455133, e-mail: stavurad@mestopacov.cz

Č.j. MP/07675/2018/Výst/K1

Spis.zn.: Výst./11644/2017/K1

Vyřizuje: Klimešová Irena, tel. 565 455 126

Pacov, dne 19.7.2018

Kraj Vysočina, Žižkova č.p. 1882/57, 586 01 Jihlava

ROZHODNUTÍ ÚZEMNÍ ROZHODNUTÍ

Výroková část:

Městský úřad Pacov, odbor výstavby, jako stavební úřad příslušný podle § 13 odst. 1 písm. c) zákona č. 183/2006 Sb., o územním plánování a stavebním řádu (stavební zákon), ve znění pozdějších předpisů (dále jen "stavební zákon"), v územním řízení posoudil podle § 84 až 90 stavebního zákona žádost o vydání rozhodnutí o umístění stavby nebo zařízení (dále jen "rozhodnutí o umístění stavby"), kterou dne 8.11.2017 podal **Kraj Vysočina, IČO 70890749, Žižkova č.p. 1882/57, 586 01 Jihlava, který zastupuje PUDIS a.s., IČO 45272891, Nad Vodovodem č.p. 3258/2, 100 31 Praha 10, Ing. Václav Kvasnička** (dále jen "žadatel"), a na základě tohoto posouzení:

- I. **Vydává** podle § 79 a 92 stavebního zákona a § 9 vyhlášky č. 503/2006 Sb., o podrobnější úpravě územního rozhodování, územního opatření a stavebního řádu

rozhodnutí o umístění stavby

KRAJ VYSOČINA, II/128, II/150 LUKAVEC - HRANICE KRAJE

(dále jen "stavba") na pozemcích parc. č. 1812/1 (trvalý travní porost), parc. č. 1921 (ostatní plocha), parc. č. 1925/4 (vodní plocha), parc. č. 1926/1 (ostatní plocha), parc. č. 1926/2 (ostatní plocha), parc. č. 1927/1 (lesní pozemek), parc. č. 1928/1 (lesní pozemek), parc. č. 1928/3 (lesní pozemek), parc. č. 1928/4 (lesní pozemek), parc. č. 1963/1 (orná půda), parc. č. 1963/7 (orná půda), parc. č. 2696 (ostatní plocha), parc. č. 2697/1 (ostatní plocha), parc. č. 2697/7 (ostatní plocha), parc. č. 2736/1 (vodní plocha), parc. č. 2736/3 (vodní plocha), p. p. k. 1915, p. p. k. 1916, p. p. k. 1917, p. p. k. 1919, p. p. k. 1920, p. p. k. 1923/3, p. p. k. 1925/d3, p. p. k. 1927/5, p. p. k. 1930, p. p. k. 1932, p. p. k. 1945, p. p. k. 1946, p. p. k. 2695, parc. č. 1922 (ostatní plocha), parc. č. 1963/6 (orná půda), p. p. k. 1913/2, p. p. k. 1914, p. p. k. 1947 **vše v katastrálním území Lukavec u Pacova**, st. p. 38 (zastavěná plocha a nádvoří), st. p. 38 (zastavěná plocha a nádvoří), st. p. 40 (zastavěná plocha a nádvoří), st. p. 144 (zastavěná plocha a nádvoří), st. p. 161 (zastavěná plocha a nádvoří), st. p. 161 (zastavěná plocha a nádvoří), parc. č. 3/1 (zahrada), parc. č. 3/3 (ostatní plocha), parc. č. 3/3 (ostatní plocha), parc. č. 6 (ostatní plocha), parc. č. 23/1 (ostatní plocha), parc. č. 23/4 (ostatní plocha), parc. č. 23/7 (ostatní plocha), parc. č. 23/15 (ostatní plocha), parc. č. 53/1 (ostatní plocha), parc. č. 56 (ostatní plocha), parc. č. 57 (zahrada), parc. č. 153/1 (orná půda), parc. č. 153/2 (orná půda), parc. č. 153/11 (orná půda), parc. č. 153/12 (orná půda), parc. č. 186 (trvalý travní porost), parc. č. 189/14 (trvalý travní porost), parc. č. 189/15 (trvalý travní porost), parc. č. 189/16 (trvalý travní porost), parc. č. 189/18 (trvalý travní porost), parc. č. 189/19 (trvalý travní porost), parc. č. 189/20 (trvalý travní porost), parc. č. 203 (trvalý travní porost), parc. č. 204 (trvalý travní porost), parc. č. 206 (trvalý travní porost), parc. č. 207 (trvalý travní porost), parc. č. 226 (orná půda), parc. č. 227/2 (trvalý travní porost), parc. č. 228/1 (trvalý travní porost), parc. č. 228/2 (orná půda), parc. č. 231/1 (trvalý travní porost), parc. č. 235 (orná půda), parc. č. 241 (orná půda), parc. č. 256/1 (orná půda), parc. č. 256/2 (orná půda), parc. č. 256/10 (orná půda), parc. č. 256/13 (orná půda), parc. č. 260 (orná půda), parc. č. 261 (orná půda), parc. č. 270 (ostatní plocha), parc. č. 271/1 (trvalý travní porost), parc. č. 272/1 (lesní pozemek), parc. č. 273/1 (orná půda), parc. č. 273/2 (ostatní plocha), parc. č. 273/3 (orná půda), parc. č. 276/4 (lesní pozemek), parc. č. 276/5 (trvalý travní porost), parc.

č. 278/2 (trvalý travní porost), parc. č. 278/3 (trvalý travní porost), parc. č. 279 (trvalý travní porost), parc. č. 280/1 (lesní pozemek), parc. č. 280/2 (lesní pozemek), parc. č. 280/3 (lesní pozemek), parc. č. 280/5 (vodní plocha), parc. č. 286/1 (ostatní plocha), parc. č. 384 (orná půda), parc. č. 385 (orná půda), parc. č. 392 (orná půda), parc. č. 393 (orná půda), parc. č. 402 (orná půda), parc. č. 405/15 (zahrada), parc. č. 405/32 (orná půda), parc. č. 405/44 (orná půda), parc. č. 405/46 (orná půda), parc. č. 415 (orná půda), parc. č. 418 (orná půda), parc. č. 444/3 (orná půda), parc. č. 444/4 (orná půda), parc. č. 444/5 (orná půda), parc. č. 488 (orná půda), parc. č. 490 (orná půda), parc. č. 494 (orná půda), parc. č. 495/1 (trvalý travní porost), parc. č. 496/1 (orná půda), parc. č. 496/2 (trvalý travní porost), parc. č. 500/1 (trvalý travní porost), parc. č. 500/3 (trvalý travní porost), parc. č. 502 (orná půda), parc. č. 1279/1 (orná půda), parc. č. 1280 (orná půda), parc. č. 1282 (orná půda), parc. č. 1293/4 (trvalý travní porost), parc. č. 1293/5 (trvalý travní porost), parc. č. 1338 (orná půda), parc. č. 1339 (orná půda), parc. č. 1341 (orná půda), parc. č. 1343 (orná půda), parc. č. 1345/1 (trvalý travní porost), parc. č. 1345/2 (trvalý travní porost), parc. č. 1345/3 (trvalý travní porost), parc. č. 1346 (orná půda), parc. č. 1347/8 (orná půda), parc. č. 1347/9 (orná půda), parc. č. 1409/24 (orná půda), parc. č. 1409/25 (orná půda), parc. č. 1409/26 (orná půda), parc. č. 1612 (orná půda), parc. č. 1613 (vodní plocha), parc. č. 1636/1 (trvalý travní porost), parc. č. 1636/7 (ostatní plocha), parc. č. 1637 (trvalý travní porost), parc. č. 1638 (trvalý travní porost), parc. č. 1954/5 (ostatní plocha), parc. č. 1954/19 (ostatní plocha), parc. č. 1954/22 (ostatní plocha), parc. č. 1954/27 (ostatní plocha), parc. č. 1960 (trvalý travní porost), parc. č. 1962/1 (ostatní plocha), parc. č. 1962/2 (ostatní plocha), parc. č. 1962/3 (orná půda), parc. č. 1962/4 (ostatní plocha), parc. č. 1962/5 (orná půda), parc. č. 1962/7 (ostatní plocha), parc. č. 1962/8 (ostatní plocha), parc. č. 1962/9 (trvalý travní porost), parc. č. 1962/10 (ostatní plocha), parc. č. 1963 (ostatní plocha), parc. č. 1964/13 (ostatní plocha), parc. č. 1964/14 (ostatní plocha), parc. č. 1966/1 (ostatní plocha), parc. č. 1993/2 (trvalý travní porost), parc. č. 1993/3 (ostatní plocha), parc. č. 1993/6 (ostatní plocha), parc. č. 1993/7 (orná půda), parc. č. 1995 (orná půda), parc. č. 2001/3 (ostatní plocha), parc. č. 2003 (orná půda), parc. č. 2028/1 (vodní plocha), parc. č. 2028/3 (vodní plocha), parc. č. 2029 (vodní plocha), parc. č. 2033/1 (ostatní plocha), parc. č. 2036/7 (vodní plocha), parc. č. 2036/10 (vodní plocha), parc. č. 2037/11 (vodní plocha), parc. č. 2037/52 (vodní plocha), st. p. 19 (zastavěná plocha a nádvoří), st. p. 44 (zastavěná plocha a nádvoří), st. p. 128/1 (zastavěná plocha a nádvoří), st. p. 128/1 (zastavěná plocha a nádvoří), st. p. 145 (zastavěná plocha a nádvoří), st. p. 155 (zastavěná plocha a nádvoří), st. p. 156 (zastavěná plocha a nádvoří), st. p. 158 (zastavěná plocha a nádvoří), st. p. 160/1 (zastavěná plocha a nádvoří), st. p. 160/2 (zastavěná plocha a nádvoří), st. p. 171 (zastavěná plocha a nádvoří), st. p. 172 (zastavěná plocha a nádvoří), st. p. 178 (zastavěná plocha a nádvoří), st. p. 183 (zastavěná plocha a nádvoří), parc. č. 30/1 (zahrada), parc. č. 30/2 (zahrada), parc. č. 37/2 (zahrada), parc. č. 46 (zahrada), parc. č. 60/2 (ostatní plocha), parc. č. 178 (orná půda), parc. č. 190 (trvalý travní porost), parc. č. 202 (trvalý travní porost), parc. č. 224 (orná půda), parc. č. 269 (zahrada), parc. č. 271/2 (trvalý travní porost), parc. č. 271/3 (vodní plocha), parc. č. 276/3 (vodní plocha), parc. č. 280/4 (lesní pozemek), parc. č. 400 (orná půda), parc. č. 401 (orná půda), parc. č. 403 (zahrada), parc. č. 405/8 (zahrada), parc. č. 405/10 (zahrada), parc. č. 405/11 (zahrada), parc. č. 405/42 (orná půda), parc. č. 417 (orná půda), parc. č. 444/6 (orná půda), parc. č. 487 (orná půda), parc. č. 493 (orná půda), parc. č. 1342 (orná půda), parc. č. 1347/14 (orná půda), parc. č. 1954/1 (ostatní plocha), parc. č. 1954/2 (ostatní plocha), parc. č. 1954/3 (ostatní plocha), parc. č. 1954/17 (ostatní plocha), parc. č. 1954/18 (ostatní plocha), parc. č. 1954/19 (ostatní plocha), parc. č. 1993/4 (ostatní plocha), parc. č. 2037/10 (vodní plocha) **vše v katastrálním území Čáslavsko.**

Druh a účel umísťované stavby: veřejná dopravní infrastruktura

- Nová stavba a stavební úpravy silnic II/128 a II/150 v úseku rozhraní Kraje Vysočina a Středočeského kraje mezi obcemi Čáslavsko a Nové Prácheňany a končí v místě napojení na plánovaný obchvat městyse Lukavec.
- Délka stavby je cca 3, 200 km

Umístění stavby na pozemku:

- **SO 002** Příprava území a zařízení staveniště: dojde k odstranění dřevin a křovin v oblasti záboru, bude provedeno sejmutí ornice a lesní hrabanky, příprava ploch pro umístění zařízení staveniště
- **SO 102.1** Rekonstrukce silnice II /150 v km 33, 387 – km 34, 453: proběhne kompletní rekonstrukce stávající silnice až na výjimky ve stopě původní komunikace, dojde ke sjednocení

- šířkového uspořádání na návrhovou kategorii S 7,5/50 - 60 v extravilánu, resp. MS2 11/7, 5/40 v obci Čáslavsko. Součástí je rekonstrukce křižovatky se silnicí II/128, křižovatka bude rekonstruována v rozsahu stávajících komunikací II. tříd, šířka jízdního pruhu je 3, 0 m, šířka vodícího proužku je 0, 25 m, ve směrových obloucích je navrženo rozšíření vozovky v souladu s ČSN 73 6101, nezpevněná krajnice je navržena šířky 0, 75 m, v případě osazení směrového sloupku, resp. 1, 5 m v případě osazení svodidla, v obci Čáslavsko je pak ve vybraných úsecích navrženo místo nezpevněné krajnice obrubník, min. poloměr směrového oblouku mimo obce je 220 m, v obci 78 m, min. podélný sklon 1, 43%, max. sklon 6, 5%, min. poloměr výškového oblouku mimo obec je 2000 m, v obci není s ohledem na rozdíly podélných sklonů do 0, 3 % výškový oblouk navržen z důvodu vazby na okolí a výškový průběh vozovky v křižovatce silnic II/128 a II/150, základní příčný sklon je střešovitý o hodnotě 2, 5%
- Odvodnění komunikace v extravilánu je řešeno podélným a příčným sklonem do přilehlých příkopů, příkopy podél silnice II/150 před obcí Čáslavsko jsou navrženy jako zasakovací, v obci je odvodnění řešeno částečně vypádováním do okolních příkopů, částečně pak zasakováním v okolních plochách zeleně
 - Délka úseku je cca 1, 1 km
 - **SO 102.2** Rekonstrukce silnice II /128 v km 0,0000 – km 2, 356: z části nová stavba a z části rekonstrukce stávající silnice II/128, dojde ke sjednocení šířkového uspořádání na návrhovou kategorii S 7,5/50-60 v extravilánu, resp. MS2 11/7,5/40 v obci Čáslavsko, součástí objektu je úprava stávajících zastávek veřejné linkové dopravy u rybníka Šebíř, zastávkové pruhy budou nově realizovány v zálivu šířky 3, 5 m, šířka jízdního pruhu je 3, 0 m, šířka vodícího proužku je 0, 25 m, ve směrových obloucích je navrženo rozšíření vozovky v souladu s ČSN 73 6101, nezpevněná krajnice je navržena šířky 0, 75 m v případě osazení směrového sloupku, resp. 1, 5 m v případě osazení svodidla, v obci Čáslavsko je pak ve vybraných úsecích navrženo místo nezpevněné krajnice obrubník pro zajištění odvodnění komunikace do nových uličních vpustí, min. poloměr směrového oblouku mimo obce je 150 m, v obci 53 m, min. podélný sklon je 0, 26%, max. sklon pak 8, 09%, min. poloměr výškového oblouku mimo obec je 1200 m, v obci pak 2000 m, při rozdílu podélných sklonů do 0, 3% není výškový oblouk navržen z důvodu vazby na okolí, základní příčný sklon je střešovitý o hodnotě 2, 5%.
 - Odvodnění komunikace v extravilánu je řešeno podélným a příčným sklonem do přilehlých příkopů, v obci Čáslavsko je odvodnění řešeno částečně vypádováním do okolních příkopů, částečně pak zasakováním v okolních plochách zeleně, v km 1, 120 – 1, 250 je odvodnění zajištěno nově osazenými obrubami a uličními vpustmi.
 - Délka úseku je cca 2, 2 km
 - **SO 112** Úpravy stávajících sjezdů: sjezdy budou obnoveny v původní poloze, nebo v poloze blízké, pokud to vyžadovala bezpečnost silničního provozu, bude zachována přístupnost k původně dotčeným pozemkům
 - **SO 182** Dopravně inženýrské opatření: stavba bude probíhat za celkové uzavírky provozu na dotčených komunikacích ve dvou etapách, podrobný návrh bude zpracován v dalším stupni projektové dokumentace
 - **SO 187** Opravy stávajících komunikací : jedná se o provedení oprav místních komunikací využívaných v rámci objízdných tras
 - **SO 192** Trvalé dopravní značení
 - **SO 201** Most ev.č. 128-001 v km 2, 346: kompletní odstranění a náhrada novým
 - **SO 202** Most ev.č. 128-002 v km 2, 730: kompletní odstranění a náhrada novým
 - **SO 203** Most ev.č. 128-003 v km 2, 748: kompletní odstranění a náhrada novým
 - **SO 204** Opěrná zed' v km 2, 215 – 2, 305 vlevo" novostavba opěrné zdi
 - **SO 302** Dešťová kanalizace v obci Čáslavsko: v km 1,18 – 1, 26 bude za obrubou vpravo mezi komunikací a oplocením zahrady vybudována nová dešťová kanalizace
 - **SO 312** Úpravy stávajících meliorací : v dalším stupni dokumentace bude řešen konkrétní způsob úprav odvodňovacích zařízení
 - **SO 322** Rekonstrukce propustku z rybníka Šebíř v km 2, 290: jedná se vodní dílo a bude upřesněno v projektové dokumentaci ke stavebnímu povolení

- **SO 332** Úprava hráze rybníka Šebíř v km 2, 225 – 2, 340 vpravo: jedná se o vodní dílo, bude upřesněno v projektové dokumentaci ke stavebnímu povolení
- **SO 412** Úprava venkovního vedení 22 kV E.ON Distribuce v km 0, 600
- **SO 422** Přeložka vedení 1 kV – E.ON Distribuce v km 0, 920
- **SO 432** Přeložka vedení 1 kV – E.ON Distribuce v km 2, 400
- **SO 452** Přeložka MK – CETIN v km 0, 920
- **SO 462** Přeložka MK – CETIN v km 1, 320
- **SO 472** Přeložka MK – CETIN v km 1, 800 -2, 200
- **SO 492** Rezervní chráničky ROWANet v km 1, 340 a 3,0: v km 1, 340 a 3, 00 s přesahem 1 m za hranu nového tělesa komunikace, celková délka je 34 m
- **SO 802** Vegetační úpravy - podrobný návrh bude zpracován v dalším stupni projektové dokumentace
- **SO 832** Rekultivace stávajících komunikací a ploch dočasného záboru

Vymezení území dotčeného vlivy stavby.

- parc. č. 1812/1 (trvalý travní porost), parc. č. 1921 (ostatní plocha), parc. č. 1925/4 (vodní plocha), parc. č. 1926/1 (ostatní plocha), parc. č. 1926/2 (ostatní plocha), parc. č. 1927/1 (lesní pozemek), parc. č. 1928/1 (lesní pozemek), parc. č. 1928/3 (lesní pozemek), parc. č. 1928/4 (lesní pozemek), parc. č. 1963/1 (orná půda), parc. č. 1963/7 (orná půda), parc. č. 2696 (ostatní plocha), parc. č. 2697/1 (ostatní plocha), parc. č. 2697/7 (ostatní plocha), parc. č. 2736/1 (vodní plocha), parc. č. 2736/3 (vodní plocha), p. p. k. 1915, p. p. k. 1916, p. p. k. 1917, p. p. k. 1919, p. p. k. 1920, p. p. k. 1923/3, p. p. k. 1925/d3, p. p. k. 1927/5, p. p. k. 1930, p. p. k. 1932, p. p. k. 1945, p. p. k. 1946, p. p. k. 2695, parc. č. 1922 (ostatní plocha), parc. č. 1963/6 (orná půda), p. p. k. 1913/2, p. p. k. 1914, p. p. k. 1947 **vše v katastrálním území Lukavec u Pacova**, st. p. 38 (zastavěná plocha a nádvoří), st. p. 38 (zastavěná plocha a nádvoří), st. p. 40 (zastavěná plocha a nádvoří), st. p. 144 (zastavěná plocha a nádvoří), st. p. 161 (zastavěná plocha a nádvoří), st. p. 161 (zastavěná plocha a nádvoří), parc. č. 3/1 (zahradka), parc. č. 3/3 (ostatní plocha), parc. č. 3/3 (ostatní plocha), parc. č. 6 (ostatní plocha), parc. č. 23/1 (ostatní plocha), parc. č. 23/4 (ostatní plocha), parc. č. 23/7 (ostatní plocha), parc. č. 23/15 (ostatní plocha), parc. č. 53/1 (ostatní plocha), parc. č. 56 (ostatní plocha), parc. č. 57 (zahradka), parc. č. 153/1 (orná půda), parc. č. 153/2 (orná půda), parc. č. 153/11 (orná půda), parc. č. 153/12 (orná půda), parc. č. 186 (trvalý travní porost), parc. č. 189/14 (trvalý travní porost), parc. č. 189/15 (trvalý travní porost), parc. č. 189/16 (trvalý travní porost), parc. č. 189/18 (trvalý travní porost), parc. č. 189/19 (trvalý travní porost), parc. č. 189/20 (trvalý travní porost), parc. č. 203 (trvalý travní porost), parc. č. 204 (trvalý travní porost), parc. č. 206 (trvalý travní porost), parc. č. 207 (trvalý travní porost), parc. č. 226 (orná půda), parc. č. 227/2 (trvalý travní porost), parc. č. 228/1 (trvalý travní porost), parc. č. 228/2 (orná půda), parc. č. 231/1 (trvalý travní porost), parc. č. 235 (orná půda), parc. č. 241 (orná půda), parc. č. 256/1 (orná půda), parc. č. 256/2 (orná půda), parc. č. 256/10 (orná půda), parc. č. 256/13 (orná půda), parc. č. 260 (orná půda), parc. č. 261 (orná půda), parc. č. 270 (ostatní plocha), parc. č. 271/1 (trvalý travní porost), parc. č. 272/1 (lesní pozemek), parc. č. 273/1 (orná půda), parc. č. 273/2 (ostatní plocha), parc. č. 273/3 (orná půda), parc. č. 276/4 (lesní pozemek), parc. č. 276/5 (trvalý travní porost), parc. č. 278/2 (trvalý travní porost), parc. č. 278/3 (trvalý travní porost), parc. č. 279 (trvalý travní porost), parc. č. 280/1 (lesní pozemek), parc. č. 280/2 (lesní pozemek), parc. č. 280/3 (lesní pozemek), parc. č. 280/5 (vodní plocha), parc. č. 286/1 (ostatní plocha), parc. č. 384 (orná půda), parc. č. 385 (orná půda), parc. č. 392 (orná půda), parc. č. 393 (orná půda), parc. č. 402 (orná půda), parc. č. 405/15 (zahradka), parc. č. 405/32 (orná půda), parc. č. 405/44 (orná půda), parc. č. 405/46 (orná půda), parc. č. 415 (orná půda), parc. č. 418 (orná půda), parc. č. 444/3 (orná půda), parc. č. 444/4 (orná půda), parc. č. 444/5 (orná půda), parc. č. 488 (orná půda), parc. č. 490 (orná půda), parc. č. 494 (orná půda), parc. č. 495/1 (trvalý travní porost), parc. č. 496/1 (orná půda), parc. č. 496/2 (trvalý travní porost), parc. č. 500/1 (trvalý travní porost), parc. č. 500/3 (trvalý travní porost), parc. č. 502 (orná půda), parc. č. 1279/1 (orná půda), parc. č. 1280 (orná půda), parc. č. 1282 (orná půda), parc. č. 1293/4 (trvalý travní porost), parc. č. 1293/5 (trvalý travní porost), parc. č. 1338 (orná půda), parc. č. 1339 (orná půda), parc. č. 1341 (orná půda), parc. č. 1343 (orná půda), parc. č. 1345/1 (trvalý travní porost), parc. č. 1345/2 (trvalý travní porost), parc. č. 1345/3 (trvalý travní porost), parc. č. 1346 (orná půda), parc. č. 1347/8 (orná půda), parc. č. 1347/9 (orná půda), parc.

č. 1409/24 (orná půda), parc. č. 1409/25 (orná půda), parc. č. 1409/26 (orná půda), parc. č. 1612 (orná půda), parc. č. 1613 (vodní plocha), parc. č. 1636/1 (trvalý travní porost), parc. č. 1636/7 (ostatní plocha), parc. č. 1637 (trvalý travní porost), parc. č. 1638 (trvalý travní porost), parc. č. 1954/5 (ostatní plocha), parc. č. 1954/19 (ostatní plocha), parc. č. 1954/22 (ostatní plocha), parc. č. 1954/27 (ostatní plocha), parc. č. 1960 (trvalý travní porost), parc. č. 1962/1 (ostatní plocha), parc. č. 1962/2 (ostatní plocha), parc. č. 1962/3 (orná půda), parc. č. 1962/4 (ostatní plocha), parc. č. 1962/5 (orná půda), parc. č. 1962/7 (ostatní plocha), parc. č. 1962/8 (ostatní plocha), parc. č. 1962/9 (trvalý travní porost), parc. č. 1962/10 (ostatní plocha), parc. č. 1963 (ostatní plocha), parc. č. 1964/13 (ostatní plocha), parc. č. 1964/14 (ostatní plocha), parc. č. 1966/1 (ostatní plocha), parc. č. 1993/2 (trvalý travní porost), parc. č. 1993/3 (ostatní plocha), parc. č. 1993/6 (ostatní plocha), parc. č. 1993/7 (orná půda), parc. č. 1995 (orná půda), parc. č. 2001/3 (ostatní plocha), parc. č. 2003 (orná půda), parc. č. 2028/1 (vodní plocha), parc. č. 2028/3 (vodní plocha), parc. č. 2029 (vodní plocha), parc. č. 2033/1 (ostatní plocha), parc. č. 2036/7 (vodní plocha), parc. č. 2036/10 (vodní plocha), parc. č. 2037/11 (vodní plocha), parc. č. 2037/52 (vodní plocha), st. p. 19 (zastavěná plocha a nádvoří), st. p. 44 (zastavěná plocha a nádvoří), st. p. 128/1 (zastavěná plocha a nádvoří), st. p. 128/1 (zastavěná plocha a nádvoří), st. p. 145 (zastavěná plocha a nádvoří), st. p. 155 (zastavěná plocha a nádvoří), st. p. 156 (zastavěná plocha a nádvoří), st. p. 158 (zastavěná plocha a nádvoří), st. p. 160/1 (zastavěná plocha a nádvoří), st. p. 160/2 (zastavěná plocha a nádvoří), st. p. 171 (zastavěná plocha a nádvoří), st. p. 172 (zastavěná plocha a nádvoří), st. p. 178 (zastavěná plocha a nádvoří), st. p. 183 (zastavěná plocha a nádvoří), parc. č. 30/1 (zahrada), parc. č. 30/2 (zahrada), parc. č. 37/2 (zahrada), parc. č. 46 (zahrada), parc. č. 60/2 (ostatní plocha), parc. č. 178 (orná půda), parc. č. 190 (trvalý travní porost), parc. č. 202 (trvalý travní porost), parc. č. 224 (orná půda), parc. č. 269 (zahrada), parc. č. 271/2 (trvalý travní porost), parc. č. 271/3 (vodní plocha), parc. č. 276/3 (vodní plocha), parc. č. 280/4 (lesní pozemek), parc. č. 400 (orná půda), parc. č. 401 (orná půda), parc. č. 403 (zahrada), parc. č. 405/8 (zahrada), parc. č. 405/10 (zahrada), parc. č. 405/11 (zahrada), parc. č. 405/42 (orná půda), parc. č. 417 (orná půda), parc. č. 444/6 (orná půda), parc. č. 487 (orná půda), parc. č. 493 (orná půda), parc. č. 1342 (orná půda), parc. č. 1347/14 (orná půda), parc. č. 1954/1 (ostatní plocha), parc. č. 1954/2 (ostatní plocha), parc. č. 1954/3 (ostatní plocha), parc. č. 1954/17 (ostatní plocha), parc. č. 1954/18 (ostatní plocha), parc. č. 1954/19 (ostatní plocha), parc. č. 1993/4 (ostatní plocha), parc. č. 2037/10 (vodní plocha) **vše v katastrálním území Čáslavsko.**

II. Stanoví podmínky pro umístění stavby:

1. Stavba bude umístěna v souladu s grafickou přílohou rozhodnutí, která obsahuje výkres současného stavu území v měřítku katastrální mapy se zakreslením stavebního pozemku, požadovaným umístěním stavby, s vyznačením vazeb a vlivů na okolí, zejména vzdáleností od hranic pozemku a sousedních staveb.
2. Projektová dokumentace ke stavebnímu řízení bude obsahovat podrobné řešení bezpečného průchodu kolem st.p.č. 39, 40 a parc.č. 46 vše k.ú. Čáslavsko, obec Čáslavsko, které bude odsouhlaseno PČR DI Pelhřimov.
3. Projektová dokumentace na stavby vodního díla **SO 332 - Rekonstrukce propustku z rybníka Šebíř v km 2, 290 a Úprava hráze rybníka Šebíř v km 2, 225 – 2, 340** bude upřesněna v projektové dokumentaci ke stavebnímu povolení a odsouhlasena všemi vlastníky výše uvedeného rybníka.
4. Pro umístění stavby a zpracování projektové dokumentace pro stavební řízení budou splněny podmínky a stanoviska dotčených orgánů, organizací a účastníků řízení, zejména pak:

a/ Státní pozemková úřad, Husitská 1024/11a, Praha 3 ze dne 14.12.2017, zn.: SPU 576315/2017

- žadatel uzavře s SPÚ, před vlastní realizací stavby, speciální nájemní smlouvu pro nezemědělské účely a po ukončení stavební činnosti obratem požádá o převod zastavěných pozemků

b/ Lesy České republiky s.p., Správa toků – Oblast Povodí Vltavy, Tyršova 1902, Benešov ze dne 28.11.2017, č.j.: LCR954/1000250/2017, 12.7.2017 č.j.: LCR/954/002462/2017

- před vydáním stavebního povolení bude provedeno majetkoprávní vypořádání úprav koryta vodního toku / /inv.číslo 921615 - ř. km 0, 920; inv. číslo 921616 - ř.km 0, 600/

c/ *E.ON Distribuce a.s., F.A. Gerstnera 2151/6, České Budějovice ze dne 22.11.2017 smlouva o přeložce zařízení distribuční soustavy č. 13009653, č. 13009678, 13009677*

d/ *Česká telekomunikační infrastruktura a.s., Olšanská 2681/6, Praha 3 ze dne 8.3.2018 smlouva o realizaci překládky SEK č. VPI/MJ/2018/510*

e/ *Krajský úřad Kraje Vysočina, Odbor životního prostředí a zemědělství, Žižkova 57, Jihlava ze dne 22.5.2018, KUJI 16913/2018, OZPZ 411/2018 Go*

I. uděluje žadateli – Kraji Vysočina, IČ 708 90 749, se sídlem Žižkova 57, 587 33 Jihlava, zastoupenému na základě písemné plné moci Ing. Václavem Kvasničkou, IČ 027 83 886, Nad Přehradou 467, 109 00 Praha – Horní Měcholupy, doručovací adresa Oravská 1886/1, 10 00 Praha 10 -Strašnice – **s o u h l a s k trvalému odnětí zemědělské půdy** ze zemědělského půdního fondu, dle § 9 odst. 8 zákona o ochraně ZPF (závazné stanovisko) na níže uvedených pozemcích o celkové výměře **2,2118 ha** za účelem stavby „**II/128, II/150 Lukavec-hranice kraje**“ dle příloženého zákresu v situaci katastrální mapy (příloha č. 1):

Vymezení trvale odnímaných pozemků nebo jejich trvale odnímaných částí dle KN:

Katastrální území Lukavec u Pacova

p. č. 1812/1	(část)	o výměře	0,0182 ha	druh pozemku	trvalý travní porost
p. č. 1948	(část)	- " -	0,0013 ha	- " -	orná půda
p. č. 1963/1	(část)	- " -	0,3173 ha	- " -	- " -
p. č. 1963/7	(celý)	- " -	0,0069 ha	- " -	- " -

CELKEM 0,3437 ha

Katastrální území Čáslavsko

p. č. 3/1	(část)	o výměře	0,0072 ha	druh pozemku	zahrada
p. č. 153/1	(část)	- " -	0,0096 ha	- " -	orná půda
p. č. 153/2	(část)	- " -	0,0107 ha	- " -	- " -
p. č. 153/11	(část)	- " -	0,0005 ha	- " -	- " -
p. č. 153/12	(část)	- " -	0,0038 ha	- " -	- " -
p. č. 186	(část)	- " -	0,0059 ha	- " -	trvalý travní porost
p. č. 189/14	(část)	- " -	0,0221 ha	- " -	- " -
p. č. 189/15	(část)	- " -	0,0006 ha	- " -	- " -
p. č. 189/16	(část)	- " -	0,0084 ha	- " -	- " -
p. č. 189/19	(část)	- " -	0,0017 ha	- " -	- " -
p. č. 189/20	(část)	- " -	0,0449 ha	- " -	- " -
p. č. 203	(část)	- " -	0,0559 ha	- " -	- " -
p. č. 206	(část)	- " -	0,0133 ha	- " -	- " -
p. č. 207	(část)	- " -	0,0037 ha	- " -	- " -
p. č. 226	(část)	- " -	0,0113 ha	- " -	orná půda
p. č. 227/2	(celý)	- " -	0,0224 ha	- " -	trvalý travní porost
p. č. 228/1	(celý)	- " -	0,0136 ha	- " -	- " -
p. č. 228/2	(část)	- " -	0,0943 ha	- " -	orná půda
p. č. 231/1	(část)	- " -	0,0928 ha	- " -	trvalý travní porost
p. č. 235	(část)	- " -	0,0412 ha	- " -	orná půda
p. č. 241	(část)	- " -	0,0005 ha	- " -	- " -
p. č. 256/1	(část)	- " -	0,0133 ha	- " -	- " -
p. č. 256/2	(část)	- " -	0,0216 ha	- " -	- " -
p. č. 256/10	(část)	- " -	0,0427 ha	- " -	- " -
p. č. 256/13	(část)	- " -	0,2451 ha	- " -	- " -
p. č. 260	(část)	- " -	0,0444 ha	- " -	- " -

p. č. 261	(část)	- " -	0,0383 ha	- " -	- " -
p. č. 273/1	(část)	- " -	0,0370 ha	- " -	- " -
p. č. 273/3	(část)	- " -	0,0633 ha	- " -	- " -
p. č. 276/5	(část)	- " -	0,0302 ha	- " -	trvalý travní porost
p. č. 278/2	(část)	- " -	0,0574 ha	- " -	- " -
p. č. 278/3	(část)	- " -	0,0056 ha	- " -	- " -
p. č. 278/4	(celý)	- " -	0,0017 ha	- " -	- " -
p. č. 279	(celý)	- " -	0,0067 ha	- " -	- " -
p. č. 384	(část)	- " -	0,0031 ha	- " -	orná půda
p. č. 385	(část)	- " -	0,0055 ha	- " -	- " -
p. č. 392	(část)	- " -	0,0006 ha	- " -	- " -
p. č. 393	(část)	- " -	0,0085 ha	- " -	- " -
p. č. 402	(část)	- " -	0,0065 ha	- " -	- " -
p. č. 405/15	(část)	- " -	0,0004 ha	- " -	zahrada
p. č. 405/32	(část)	- " -	0,0034 ha	- " -	orná půda
p. č. 405/44	(část)	- " -	0,0199 ha	- " -	- " -
p. č. 415	(část)	- " -	0,0159 ha	- " -	- " -
p. č. 418	(část)	- " -	0,0022 ha	- " -	- " -
p. č. 444/3	(část)	- " -	0,0596 ha	- " -	- " -
p. č. 444/4	(část)	- " -	0,0012 ha	- " -	- " -
p. č. 444/5	(část)	o výměře	0,0007 ha	druh pozemku	orná půda
p. č. 494	(část)	- " -	0,0020 ha	- " -	- " -
p. č. 495/1	(část)	- " -	0,0116 ha	- " -	trvalý travní porost
p. č. 496/1	(část)	- " -	0,0230 ha	- " -	orná půda
p. č. 496/2	(část)	- " -	0,0159 ha	- " -	trvalý travní porost
p. č. 500/1	(část)	- " -	0,0260 ha	- " -	- " -
p. č. 500/3	(část)	- " -	0,0007 ha	- " -	- " -
p. č. 502	(část)	- " -	0,0381 ha	- " -	orná půda
p. č. 1279/1	(část)	- " -	0,0088 ha	- " -	- " -
p. č. 1280	(část)	- " -	0,0354 ha	- " -	- " -
p. č. 1282	(část)	- " -	0,1382 ha	- " -	- " -
p. č. 1293/4	(část)	- " -	0,0039 ha	- " -	trvalý travní porost
p. č. 1293/5	(část)	- " -	0,0009 ha	- " -	- " -
p. č. 1338	(část)	- " -	0,0078 ha	- " -	orná půda
p. č. 1339	(část)	- " -	0,0076 ha	- " -	- " -
p. č. 1341	(část)	- " -	0,0439 ha	- " -	- " -
p. č. 1345/1	(část)	- " -	0,0001 ha	- " -	trvalý travní porost
p. č. 1345/2	(část)	- " -	0,0338 ha	- " -	- " -
p. č. 1345/3	(část)	- " -	0,0087 ha	- " -	- " -
p. č. 1346	(část)	- " -	0,0061 ha	- " -	orná půda
p. č. 1347/8	(část)	- " -	0,0118 ha	- " -	- " -
p. č. 1347/9	(část)	- " -	0,0073 ha	- " -	- " -
p. č. 1409/24	(celý)	- " -	0,0008 ha	- " -	- " -
p. č. 1409/25	(část)	- " -	0,0084 ha	- " -	- " -
p. č. 1409/26	(celý)	- " -	0,0002 ha	- " -	- " -

p. č. 1612	(část)	- " -	0,0063 ha	- " -	- " -
p. č. 1636/1	(část)	- " -	0,0052 ha	- " -	trvalý travní porost
p. č. 1637	(část)	- " -	0,0253 ha	- " -	- " -
p. č. 1638	(část)	- " -	0,0162 ha	- " -	- " -
p. č. 1960	(část)	- " -	0,0003 ha	- " -	- " -
p. č. 1962/3	(část)	- " -	0,0090 ha	- " -	orná půda
p. č. 1962/5	(část)	- " -	0,0378 ha	- " -	- " -
p. č. 1962/9	(část)	- " -	0,0763 ha	- " -	trvalý travní porost
p. č. 1993/2	(část)	- " -	0,0368 ha	- " -	- " -
p. č. 1993/7	(část)	- " -	0,0029 ha	- " -	orná půda
p. č. 1995	(část)	- " -	0,0107 ha	- " -	- " -
p. č. 2003	(část)	- " -	0,0011 ha	- " -	- " -

CELKEM 1,8681 ha

CELKOVÝ ROZSAH TRVALÉHO ODNĚTÍ: 0,3437 + 1,8681 = 2,2118 ha

Trvale odejmutá plocha členěná dle BPEJ:

7.29.01 I. třída ochrany 0,5649 ha

7.29.11 - " - 1,0242 ha

7.50.11 III. třída ochrany 0,4309 ha

7.67.01 V. třída ochrany 0,1918 ha

CELKEM 2,2118 ha

II. uděluje žadateli – Kraji Vysočina, IČ 708 90 749, se sídlem Žižkova 57, 587 33 Jihlava, zastoupenému na základě písemné plné moci Ing. Václavem Kvasničkou, IČ 027 83 886, Nad Přehradou 467, 109 00 Praha – Horní Měcholupy, doručovací adresa Oravská 1886/1, 100 00 Praha 10 - Strašnice – **s o u h l a s k dočasnému odnětí zemědělské půdy** ze zemědělského půdního fondu dle § 9 odst. 8 zákona o ochraně ZPF (závazné stanovisko) na dobu tří let, nejdéle však do 31. 12. 2021 na níže uvedených pozemcích, o celkové výměře 1,2939 ha za účelem zřízení ploch pro dočasné deponie ornice a zařízení staveniště dle přiloženého zákresu v situaci katastrální mapy (příloha č. 1).

Vymezení **dočasně odnímaných pozemků** nebo jejich dočasně odnímaných částí dle katastru nemovitostí:

Katastrální území Lukavec u Pacova

p. č. 1812/1 (část) o výměře 0,0031 ha druh pozemku trvalý travní porost

p. č. 1948 (část) - " - 0,0006 ha - " - orná půda

p. č. 1963/1 (část) - " - 0,8527 ha - " - - " -

CELKEM 0,8564 ha

Katastrální území Čáslavsko

p. č. 3/1 (část) o výměře 0,0018 ha druh pozemku zahrada

p. č. 57 (část) - " - 0,0053 ha - " - - " -

p. č. 189/14 (část) - " - 0,0051 ha - " - trvalý travní porost

p. č. 189/18 (část) - " - 0,0115 ha - " - - " -

p. č. 189/19 (část) - " - 0,0022 ha - " - - " -

p. č. 189/20 (část) - " - 0,0436 ha - " - - " -

p. č. 203 (část) - " - 0,0062 ha - " - - " -

p. č. 204 (část) - " - 0,0015 ha - " - - " -

p. č. 207 (část) - " - 0,0202 ha - " - - " -

p. č. 228/2 (část) - " - 0,0132 ha - " - orná půda

p. č. 231/1	(část)	- " -	0,0249 ha	- " -	trvalý travní porost
p. č. 235	(část)	- " -	0,0247 ha	- " -	orná půda
p. č. 241	(část)	- " -	0,0020 ha	- " -	- " -
p. č. 256/1	(část)	- " -	0,0146 ha	- " -	- " -
p. č. 256/2	(část)	- " -	0,0064 ha	- " -	- " -
p. č. 256/10	(část)	- " -	0,0458 ha	- " -	- " -
p. č. 256/13	(část)	- " -	0,0407 ha	- " -	- " -
p. č. 260	(část)	- " -	0,0063 ha	- " -	- " -
p. č. 261	(část)	- " -	0,0191 ha	- " -	- " -
p. č. 271/1	(část)	- " -	0,0021 ha	- " -	trvalý travní porost
p. č. 273/3	(část)	- " -	0,0160 ha	- " -	orná půda
p. č. 384	(část)	- " -	0,0011 ha	- " -	- " -
p. č. 385	(část)	- " -	0,0021 ha	- " -	- " -
p. č. 405/15	(část)	- " -	0,0021 ha	- " -	zahrada
p. č. 405/46	(část)	- " -	0,0060 ha	- " -	orná půda
p. č. 415	(část)	- " -	0,0001 ha	- " -	- " -
p. č. 444/3	(část)	- " -	0,0064 ha	- " -	- " -
p. č. 444/4	(část)	- " -	0,0004 ha	- " -	- " -
p. č. 488	(část)	- " -	0,0041 ha	- " -	- " -
p. č. 490	(část)	- " -	0,0133 ha	- " -	- " -
p. č. 494	(část)	- " -	0,0148 ha	- " -	- " -
p. č. 496/1	(část)	- " -	0,0018 ha	- " -	orná půda
p. č. 496/2	(část)	- " -	0,0026 ha	- " -	trvalý travní porost
p. č. 500/1	(část)	- " -	0,0003 ha	- " -	- " -
p. č. 502	(část)	- " -	0,0014 ha	- " -	orná půda
p. č. 1280	(část)	o výměře	0,0005 ha	druh pozemku	orná půda
p. č. 1282	(část)	- " -	0,0041 ha	- " -	- " -
p. č. 1293/5	(část)	- " -	0,0013 ha	- " -	trvalý travní porost
p. č. 1343	(část)	- " -	0,0184 ha	- " -	orná půda
p. č. 1345/2	(část)	- " -	0,0046 ha	- " -	trvalý travní porost
p. č. 1346	(část)	- " -	0,0027 ha	- " -	orná půda
p. č. 1409/25	(část)	- " -	0,0009 ha	- " -	- " -
p. č. 1962/9	(část)	- " -	0,0314 ha	- " -	trvalý travní porost
p. č. 1993/2	(část)	- " -	0,0021 ha	- " -	- " -
p. č. 1995	(část)	- " -	0,0018 ha	- " -	orná půda

Celkem 0,4375 ha

Celkem dočasné odnětí půdy ze ZPF: 0,8564 + 0,4375 = 1,2939 ha

Dočasně odejmutá plocha členěná dle BPEJ:

7.29.01 I. třída ochrany 0,0544 ha

7.29.11 - " - 1,0480 ha

7.50.01 III. třída ochrany 0,0185 ha

7.50.11 - " - 0,1694 ha

7.67.01 V. třída ochrany 0,0036 ha

CELKEM 1,2939 ha

CELKEM TRVALÉ A DOČASNÉ ODNĚTÍ : 2,2118 ha + 1,2939 = 3,5057 ha

III. V zájmu ochrany zemědělského půdního fondu se stanovují žadateli – Kraji Vysočina, IČ 708 90 749, se sídlem Žižkova 57, 587 33 Jihlava, zastoupenému na základě písemné plné moci Ing.

Václavem Kvasničkou, IČ 027 83 886, Nad Přehradou 467, 109 00 Praha – Horní Měcholupy, doručovací adresa Oravská 1886/1, 100 00 Praha 10 - Strašnice - tato **závazná opatření a podmínky** dle § 9 odst. 8 zákona o ochraně ZPF:

1) **Skrývka kulturních vrstev půdy z trvale odnímaných pozemků:**

Podle předběžné bilance je žadatel (ten, v jehož zájmu je souhlas vydán) povinen zajistit provedení skrývky kulturních vrstev půdy z části trvale odnímané plochy (**2,1188 ha**) o celkovém objemu **5 485 m³**.

Ke zbývajícím částem trvale odnímané plochy (0,0679 ha) na pozemcích p. č. 1636/1, 1637, 1638, 278/2 (část), 278/3, 278/4 a 279 v k. ú. Čáslavsko v rozsahu 0,0679 ha pro trvalé odnětí půdy a v umístění dle přílohy č. 2 tohoto souhlasu a na pozemcích p. č. 1812/1, 1948, 1963/1 (část) v rozsahu 0,0251 ha pro trvalé odnětí půdy v k. ú. Lukavec u Pacova uděluje KrÚ, OŽPZ výjimku dle § 8 odst. 1 písmene a) bodu 2. zákona o ochraně ZPF (pozemky nelze zemědělsky využívat), neboť bylo doloženo, že jde o plochy s porosty keřů a stromů nebo zpevněné plochy stávající silnice bez humózních vrstev.

Prvá část skrývky kulturních vrstev půdy z plochy trvale odnímané o objemu **734 m³** bude využita dle schváleného plánu hospodárného využití (příloha č. 3) na pozemcích p. č. 2033/1 v k.ú. Čáslavsko a p. č. 2697/7 v k.ú. Lukavec u Pacova **k rekultivaci rušené původní komunikace na ZPF** na ploše 0,3669 ha v mocnosti 0,2 metru.

Druhá část skrývky kulturních vrstev půdy z plochy trvale odnímané o objemu **821 m³** bude využita dle schváleného plánu hospodárného využití (příloha č. 3) na pozemku p. č. 2033/1 v k.ú. Čáslavsko **k rekultivaci rušené původní komunikace na zeleň** na ploše 0,5476 ha v mocnosti 0,15 metru.

Třetí část skrývky kulturních vrstev půdy z plochy trvale odnímané o objemu **232 m³** bude využita dle schváleného plánu hospodárného využití (příloha č. 3) na pozemcích p. č. 226, 227/1, 256/13, 260 a 261 v k. ú. Čáslavsko **k rekultivaci trvale odnímané plochy mezi původní a novou komunikací na zeleň** na ploše 0,1548 ha v mocnosti 0,15 metru.

Čtvrtá část skrývky kulturních vrstev půdy o objemu **2 356 m³** bude využita dle schváleného plánu hospodárného využití (příloha č. 3) na pozemcích p. č. 2736/1, 2736/2, 2736/3, 2020/2, 2696, 1926/1, 1926/2, 1946, 2695, 1945, 1956, 1928/3, 1928/4, 1927/1, 2697/7, 1928/1, 1920, 1921, 1927/5, 1923/3, 1919, 1916, 1915, 1932, 1963/3, 1963/7, 2697/7 a 1917 v k.ú. Lukavec u Pacova a na pozemcích p. č. 2033/1, 1279/1, 1993/7, 1993/6, 502, 500/1, 500/3, 1282, 1280, 1293/4, 1293/5, 1409/24, 1409/25, 1409/26, 2036/7, 2036/11, 444/3, 496/1, 494, 495/1, 444/5, 444/4, 1347/8, 1347/9, 1338, 1339, 1341, 496/2, 1345/3, 1345/2, 1995, 1346, 23/1, 418, 415, 1993/3, 2001/3, 23/7, 23/15, 23/4, 3/3, 3/1, 1954/22, 1962/10, 405/15, 1962/9, 405/44, 189/14, 189/15, 189/16, 186, 53/1, 1960, 1962/8, 203, 402, 1962/7, 402, 392, 393, 285, 284, 1964/14, 405/22, 1963/13, 3037/52, 189/19, 207, 189/20, 2037/11, 228/1, 228/2, 231/1, 256/1, 235, 256/2, 227/2, 1962/4, 256/13, 260, 261, 256/10, 1612, 1613, 273/2, 1636/1, 1636/7, 272/1, 286/1, 273/3, 273/1, 276/4, 1637, 2029, 1638, 1963, 279, 278/3, 278/4, 278/2, 2028/3, 2736/3 v k.ú. Čáslavsko **k ohumusování svahů nově vzniklého tělesa komunikace** ve vrstvě 0,15 metru na ploše 1,5707 ha.

Na stavbě vznikne **přebytek** skrývky kulturních vrstev půdy z trvale odnímaných ploch (**1342 m³**) a z dočasně odnímaných ploch (**1 052 m³**) o celkovém objemu zhruba **2394 m³**. Tento přebytek bude odvezen na jinou stavbu – Silnice II/128 Pacov – Lukavec – 1. stavba a využit dle

schváleného plánu hospodárneho využití (příloha č. 3) v celém objemu **k ohumusování svahů tělesa komunikace u této jiné stavby** v rozsahu a umístění, vymezeném v souhlasu, vydaném dne 9. 5. 2018 pod č. j. KUJI 17127/2018 OZPZ 412/2018 Go.

Do doby jejich využití budou tyto kulturní vrstvy půdy dočasně uloženy na deponii na dočasně odnímaných pozemcích. Žadatel je povinen v terénu viditelně vyznačit hranice deponie a během skladování kulturních vrstev půdy na deponii učinit opatření, aby nedošlo k znehodnocení (degradaci, eroznímu poškození, rozplavení, zaplevelení) a k odcizení navezených kulturních vrstev půdy.

Dále je žadatel (ten, v jehož zájmu je souhlas vydán) povinen vést protokol (pracovní deník) o veškerých činnostech, souvisejících se skrývkou, přemístěním, rozprostřením, či jiným využitím skrývaných kulturních vrstev půdy. V protokolu uvádí všechny skutečnosti rozhodné pro posouzení správnosti, úplnosti a účelnosti využívání těchto zemín. Na vyžádání předkládá protokol (pracovní deník) orgánu ochrany zemědělského půdního fondu k posouzení plnění podmínek souhlasu

2) **Skrývka kulturních vrstev půdy z dočasně odnímané půdy, schválený plán rekultivace dočasně odnímané půdy**

Podle předběžné bilance zajistí žadatel (ten, v jehož zájmu je souhlas vydán) provedení skrývky kulturních vrstev půdy z části dočasně odnímané plochy (**1,2754 ha**) o celkovém objemu **3 640 m³**.

Ke zbývajícím částem dočasně odnímaných ploch o výměře 0,0185 hektaru na pozemcích p. č. 1812/1, 1948 a 1963/1 v k. ú. Lukavec u Pacova v rozsahu a umístění dle přílohy č. 2 tohoto souhlasu uděluje KrÚ, OŽPZ výjimku dle § 8 odst. 1 písmene a) bodu 2. zákona o ochraně ZPF (pozemky nelze zemědělsky využívat), neboť bylo doloženo, že jde o plochy s porosty keřů a stromů nebo zpevněné plochy stávající silnice bez humózních vrstev.

Část skrývky kulturních vrstev půdy z dočasně odnímaných ploch o objemu **2 588 m³** bude využita **ke zpětné rekultivaci dočasně odejmutých ploch** na pozemcích p. č. 1812/1, 1948 a 1963/1 v k.ú. Lukavec u Pacova o souhrnné výměře 0,8564 ha a na pozemcích p. č. 3/1, 57, 189/14, 189/18, 189/19, 189/20, 384, 385, 405/15, 405/46, 415, 444/3, 444/4, 488, 490, 494, 496/1, 496/2, 500/1, 502, 203, 204, 207, 228/2, 231/1, 235, 241, 256/1, 256/10, 256/13, 256/2, 260, 261, 271/1, 273/3, 1280, 1282, 1293/5, 1343, 1345/2, 1346, 1409/25, 1962/9, 1993/2 a 1995 v k. ú. Čáslavsko o souhrnné výměře 0,4375 ha dle schváleného návrhu hospodárneho využití kulturních vrstev půdy (příloha č. 3).

Do doby zpětné rekultivace budou tyto kulturní vrstvy půdy dočasně uloženy na dočasně odnímané ploše ZSI pro umístění zařízení staveniště a pro deponii dle přílohy č. 1. Žadatel je povinen v terénu viditelně vyznačit hranice deponie a během skladování kulturních vrstev půdy na deponii učinit opatření, aby nedošlo k znehodnocení (degradaci, eroznímu poškození, rozplavení, zaplevelení) a k odcizení navezených kulturních vrstev půdy. Deponie bude založena dle přiloženého metodického návodu (příloha č. 4)

Přebytek kulturních vrstev půdy z dočasně odnímaných ploch o objemu **1 052 m³** bude využit dle schváleného plánu využití kulturních vrstev půdy (příloha č. 3) dle předcházejícího bodu č. 1 společně s přebytkem kulturních vrstev půdy z trvale odnímaných ploch na výše uvedených pozemcích u jiné stavby (Silnice II/128 Pacov – Lukavec – 1. stavba) **k ohumusování svahů**

tělesa komunikace v rozsahu a umístění, vymezeném v souhlasu, vydaném dne 9. 5. 2018 pod č. j. KUJI 17127/2018 OZPZ 412/2018 Go.

3) Schválený plán rekultivace

KrÚ, OŽPZ **schvaluje předložený návrh plánu rekultivace** (dle přílohy č. 5). Žadatel zajistí na svůj náklad rekultivaci dočasně odejmuté půdy v souladu s tímto plánem. Žadatel písemně oznámí KrÚ, OŽPZ a MěÚ Pacov, OŽP a PP, orgánům ochrany ZPF, datum ukončení poslední etapy biologické rekultivace, aby mohla být ukončena platba odvodů za dočasné odnětí půdy ze ZPF a proveden dozor.

4) Stavební činnosti, přístup na stavbu, zajištění přístupu na navazující neodnímané pozemky a k nemovitostem, předběžná bilance výkopových zemín

Žadatel (ten, v jehož zájmu je souhlas udělen) zajistí, aby právnická nebo fyzická osoba, provádějící stavební činnost při provádění stavby, provedla účinná opatření, aby nedošlo k porušení § 8 odst. 1 zákona o ochraně ZPF. Dále zajistí, aby v průběhu stavby i po ukončení stavby byl zajištěn přístup na navazující neodnímané pozemky, náležející do ZPF (z důvodu zajištění jejich obhospodařování) a k nemovitostem.

Jakékoliv dotčení jiných zemědělských pozemků, než které jsou trvale či dočasně odnímany ze ZPF, nebo určeny k zúrodnění, je žadatel (ten, v jehož zájmu je souhlas udělen) povinen **předem** projednat s příslušným orgánem ochrany ZPF (s KrÚ, OŽPZ). Přístup na staveniště bude zajištěn ze stávající komunikace.

Žadatel je povinen zajistit, **aby nebyly přebytečné výkopové zeminy umístovány na neodnímaných pozemcích (nebo na jejich neodnímaných částech), náležejících do zemědělského půdního fondu (ZPF).**

5) Ovlivnění hydrologických a odtokových poměrů v území

Při realizaci vlastní stavby **bude žadatelem zajištěn bezeškodní odvod povrchových (dešťových) z odnímané plochy do vhodného recipientu**, tak, aby nedošlo k neřízenému odtoku dešťových vod z odnímané plochy a k erozi půdy na neodnímaných pozemcích, náležejících do ZPF.

6) Platnost souhlasu

Souhlas s odnětím zemědělské půdy ze ZPF **pozbývá platností uplynutím 3 let** ode dne jeho oznámení žadateli, nestal-li se podkladem pro řízení podle zvláštních právních předpisů. Souhlas je závaznou součástí rozhodnutí dle zvláštních předpisů a platnost souhlasu je totožná s jejich platností. Změna podmínek souhlasu je možná při řízení o změně rozhodnutí vydaných dle zvláštních předpisů.

IV. Vymezení orientační výše odvodu

Orientační výše odvodu se **za trvalé odnětí** zemědělské půdy ze ZPF za účelem stavby „II/128, II/150 Lukavec – hranice kraje“ **nevymezuje**, neboť se jedná o výjimku, uvedenou v § 11a odst. 1 písmeni b) zákona o ochraně ZPF - jde o výstavbu silnice.

Odvody za **dočasné odnětí** zemědělské půdy ze ZPF za účelem zřízení ploch pro dočasné deponie ornice a k umístění zařízení staveniště se **vymezují v orientační výši 7 854,18 Kč ročně**. O konečné výši odvodů rozhodne po zahájení realizace záměru v samostatném řízení věcně a místně

příslušný orgán ochrany zemědělského půdního fondu (Městský úřad Pacov, odbor životního prostředí a památkové péče) dle ustanovení § 11 odst. 2 zákona o ochraně ZPF.

Dle § 11 odst. 4 zákona o ochraně ZPF je **povinen** povinný k platbě odvodů orgánu ochrany ZPF příslušnému k rozhodnutí o odvodech (**MěÚ Pacov, OŽP a PP**) a orgánu ochrany ZPF, který vydal souhlas s odnětím (**KrÚ, OŽPZ**):

a) **doručit kopii pravomocného rozhodnutí**, pro které je souhlas s odnětím podkladem, a to **do šesti měsíců** ode dne nabytí právní moci,

b) **písemně oznámit zahájení realizace záměru**, popřípadě zahájení další etapy záměru, a to **nejpozději 15 dnů před jejím zahájením**.

Žadatel se upozorňuje, že nesplnění výše uvedené doručovací a oznamovací povinnosti je podle zákona o ochraně ZPF správním deliktem (přestupkem) a hrozí mu (v případě nesplnění) sankce, uvedená v § 20a odst. 1 písmenech j) a k) zákona o ochraně ZPF (pokuta do výše 500 000 Kč).

/ Jednotlivé přílohy č. 1 až č. 5 jsou k nahlédnutí u MěÚ Pacov, odboru výstavby a odboru životního prostředí a památkové péče./

f/ Městský úřad Pacov, odbor životního prostředí a památkové péče, nám. Svobody 1 ze dne 9.11.2017 zn.: MP/11462/217/02

- souhlas vodoprávního úřadu podle § 17 zák. 254/2001 Sb., o vodách a o změně některých zákonů /vodní zákon/ je třeba tzn. nejpozději pro projednání stavebního povolení výše uvedených staveb

g/ Krajské ředitelství Policie Kraje Vysočina, Územní odbor Pelhřimov, Dopravní inspektorát, Pražská 1738 ze dne 26.7.2017 č.j. KRPJ-68061-2/čj-2017-161706-DING

- v dalším stupni projektové dokumentace bude předložena finální podoba dopravního značení v souladu s vyhláškou Ministerstva dopravy a spojů č. 294/2015 Sb., kterou se provádí pravidla provozu na pozemních komunikacích, § 62 zák.č. 361/2000 Sb., o silničním provozu, ve znění pozdějších předpisů, TP 65 /Zásady pro dopravní značení na pozemních komunikacích / a TP 133 /zásady pro vodorovné dopravní značení na pozemních komunikacích /.

h/ Městský úřad Pacov, odbor životního prostředí a památkové péče, nám. Svobody 1 ze dne 2.10.2017, zn.: MP/09889/2017/02

- pokácené dřeviny rostoucí mimo les budou nahrazeny adekvátní náhradní výsadbou, která bude provedena v rámci doprovodné zeleně v okolí zrekonstruované komunikace na nelesních pozemcích
- rozsah náhradní výsadby bude stanoven s využitím metodiky pro oceňování stromů podle Agentura ochrany přírody a krajiny / <http://ocenovanidrevin.natura.cz/>.
- návrh sadových úprav s ohledem na snížení dopadu na krajinný ráz bude před vydáním stavebního povolení předložen ke stanovisku orgánu ochrany přírody a krajiny MěÚ Pacov
- alternativně je možné ponechání stávající doprovodné zeleně na jedné straně komunikace

ch/ Povodí Vltavy s.p., závod Dolní Vltava, Grafická 36, Praha 5 ze dne 2.8.2017 zn.: 42421/2017-242/Ma

- dokumentace pro stavební povolení bude předložena k vyjádření – výkresy mostů a koordinační situaci stavby - díl 3 bude předložen v tištěné podobě, v dokumentaci bude podrobně řešena úprava koryt toků, odvodnění mostů atd., a popsán způsob převedení vody v průběhu prací
- opevnění toku v prostoru přemostění musí plynule /směrově i výškově/ navazovat na stávající koryto toku, za tvrdým opevněním dlažbou bude zřízen přechodový úsek, příčný profil pod mosty bude proveden tak, aby běžné průtoky byly koncentrovány /dno nemá být vodorovné – snadno se zanáší/

- odvodnění silnice musí být provedeno tak, aby nedocházelo ke škodám na přilehlých pozemcích a dotčených recipientech
- součástí projektové dokumentace bude povodňový a havarijný plán pro stavbu

i/ Městský úřad Pacov, nám. Svobody 1 ze dne 11.7.2017, zn.: MP/06751/2017/02

- **za úsek odpadového hospodářství**

- do projektové dokumentace ke stavebnímu řízení bude zapracována specifikace a množství jednotlivých odpadů, odpady budou specifikovány dle vyh. MŽP č. 93/2016 Sb., o katalogu odpadů a dále uvést u jednotlivých odpadů odhad jejich množství a navrhnout způsob nakládání s nimi

- **stanovisko vodoprávního úřadu**

- stavební objekty S 302 Dešťová kanalizace, S 312 Úpravy stávajících meliorací, SO 322 Úprava hráze a výpustného zařízení rybníka Šebřín jsou vodní díla a k povolení jejich provedení je třeba stavebního povolení vodoprávního úřadu

- **za odbor dopravy**

- příslušným speciálním stavebním úřadem pro stavby pozemních komunikací je MěÚ Pacov, odbor dopravy, projektová dokumentace ke stavebnímu řízení musí být zpracována projektantem se zaměřením na dopravní stavby

- **za úsek státní správy lesů**

- souhlas podle § 14 odst. 2 zák. 289/1995 Sb., o lesích a o změně a doplnění některých zákonů v platném znění / dále jen lesní zákon/ k dotčení pozemků ve vzdálenosti do 50 m od okraje lesa u pozemků určených k plnění funkcí lesa p.č. 1927/1, 1927/4, 1927/5, 1928/1, 1928/3, 1928/4 vše k.ú. Lukavec u Pacova a obci Lukavec a p.č. 272/1, 280/1, 280/2, 280/3 vše k.ú. Čáslavsko a obci Čáslavsko
- dopravu materiálu na stavbu provádět tak, aby na lesních porostech nedocházelo ke škodám, v případě poškození učinit bezprostředně nápravná opatření
- v případě úniku ropných látek učinit okamžitá opatření k zabránění poškození lesa a přírodního prostředí
- na přilehlé lesní pozemky přímo nedotčené stavbou nebude ani na přechodnou dobu ukládán žádný stavební, výkopový či jiný materiál
- v souvislosti se stavbou nebude požadováno kácení mimo rozsah povoleného dotčení lesa
- podle § 14 odst. 2 lesního zákona souhlas k dotčení pozemků k plnění funkcí lesa / v plošném rozsahu dle předložení PD/ p.č. 1927/1, 1928/1, 1928/3, 1928/4 vše k.ú. Lukavec u Pacova a obci Lukavec a p.č. 272/1, 280/1, 280/2, 280/3 v k.ú. a obci Čáslavsko, dotčení spočívá v trvalém, a dočasném záboru lesního půdního fondu v souvislosti s budováním a rekonstrukcí silnice II/128 a II/150 etapa Lukavec – hranice kraje, pozemky trvale odnímané, budou sloužit k umístění stavby, pozemky dočasně odnímané budou sloužit k technickým a manipulačním účelům
- stavebník po vydání územního rozhodnutí, požádá příslušný orgán státní správy lesa o vydání rozhodnutí o odnětí výše uvedených pozemků v rozsahu dle předložené projektové dokumentace

j/ Krajská hygienická stanice Kraje Vysočina se sídlem v Jihlavě, územní pracoviště Pelhřimov, Pražská 127 ze dne 8.9.2017 zn.: KHSV/14226/2017/PE/HOK/Sme

- v rámci zkušebního provozu bude provedeno kontrolní měření hluku z provozu pozemní dopravy na navržené komunikaci
- návrh měřících míst a metodika měření budou předloženy KHS Kraje vysočina k odsouhlasení před zahájením měření
- protokol z kontrolního měření bude předán KHS Kraje Vysočina před zahájením řízení o uvedení stavby do trvalého provozu
- budou realizována navržená protihluková opatření ke snížení hluku ze stavební činnosti spočívající v provádění nejhlučnějších prací v době od 07:00 hodin do 21:00 hodin a v okolí výpočtového bodu č. 2 – Čáslavsko 45 budou při provádění nejhlučnějších stavebních prací instalovány mobilní protihlukové stěny

- v případě, že v průběhu realizace stavby bude nezbytné provozovat hlučné stroje a zařízení a provádět stavební činnost jiným způsobem, než se předpokládá v předložené hlukové studii, tzn., že bude nutné provádět hlučnou činnost mimo dobu od 7:00 do 21:00 hodin, nebo bude nezbytné použít jiných typů strojů s vyššími emisními hodnotami hluku nebo současného nasazení většího počtu strojů, které povede k překročení limitních hodnoty hluku ze stavební činnosti, požádá provozovatel zdroje hluku o časově omezené povolení provozování zdroje hluku dle § 31 odst. 1 zákona č. 258/2000 Sb., o ochraně veřejného zdraví a o změně některých souvisejících zákonů, v platném znění

k/ Vodak Humpolec s.r.o., Pražská 544 ze dne 29.6.2017, j.č. C/424/17/899

- poklapy uzávěrů vody a hydrantů budou osazeny do úrovně upravovaného povrchu komunikace
- bude provedeno přesné vytyčení vodovodního řadu včetně přípojek

l/ Sekce ekonomická a majetková Ministerstva obrany, Odbor ochrany územních zájmů, Tychova 1, Praha 6 ze dne 1.srpna 2017, sp.zn.: 36011/2017-8201-OÚZ-ČB

- před zahájením akce bude zaslán přesný termín realizace stavby a popis dopravního omezení komunikací na Agenturu logistiky Regionální středisko vojenské dopravy, Olomouc ul., Dobrovského 6, 779 00 Olomouc / kontaktní osoba - prap. David Regmund – tel.: 973 401 55 4 nebo 724 006 068/
- bude-li povolení stavby vedeno dle § 117 stavebního zákona, je nezbytné, aby vydání certifikátu autorizovaného inspektora bylo provedeno na základě závazného stanoviska MO, neboť se daná akce nachází v území vymezeného MO v souladu s § 175 stavebního zákona

m/ E.ON Česká republika s.r.o., F.A. Gerstnera 2151/6, České Budějovice ze dne 29.9.2017 zn.: Z0311-1620676, ze dne 20.6.2017, zn.: M18391-16188677

- základní podmínkou souhlasu je provedení úpravy a přeložek stávajícího distribučního vedení mimo budoucí silnici - dle SO 412, S 422 a SO 432, tyto stavby proběhnou na základě smluv o přeložce č. 13009678, 13009677, 13009653 na náklady investora, před dokončením přeložek není možné v místě kolize se zařízením DS zahájit stavbu
- v ochranných pásmech nebudou postaveny žádné nadzemní stavby, pevně spojené se zemí a nebude zde hromaděna přebytečná zemina
- v ochranném pásmu kabelového vedení VN, NN nedojde ke změně terénních poměrů, tzn., zůstane zachováno stávající krytí /hloubka uložení kabelů v zemi/
- křížení podzemního vedení musí být provedeno podle technických norem
- pokud bude některé další energetické zařízení bránit stavbě a nelze přiměřeně dodržet podmínky tohoto stanoviska, požádá investor o jeho přeložení s dostatečným časovým předstihem, náklady na případné přeložky budou hrazeny investorem, na základě smlouvy
- v případě potřeby požádá investor výše uvedenou společnost 25 dnů předem o vypnutí vedení na nezbytnou dobu

o/ Česká telekomunikační infrastruktura a.s., Olšanská 2681/6, Praha 3 ze dne 6.9.2017 zn.: POS-644571/17 – Brož, ze dne 19.6.2017, č.j. 644571/17

- před vydáním stavebního povolení budou upřesněny podmínky ochrany sítě elektronických komunikací

Účastníci řízení podle § 27 odst. 1 správního řádu, na něž se vztahuje rozhodnutí správního orgánu:

Kraj Vysočina, Žižkova č.p. 1882/57, 586 01 Jihlava

Odůvodnění:

Dne 8.11.2017 podal žadatel žádost o vydání rozhodnutí o umístění stavby. Protože žádost nebyla úplná a nebyla doložena všemi podklady a závaznými stanovisky potřebnými pro její řádné posouzení, byl žadatel dne 21.11.2017 vyzván k doplnění žádosti a řízení bylo přerušeno. Žádost byla doplněna dne 28.5.2018.

Stavební úřad oznámil zahájení územního řízení známým účastníkům řízení, veřejnosti a dotčeným orgánům. Současně nařídil veřejné ústní jednání spojené s ohledáním na místě na den 11.7.2018, o jehož výsledku byl sepsán protokol.

Stavební úřad v provedeném územním řízení přezkoumal předloženou žádost, projednal ji s účastníky řízení, veřejností a dotčenými orgány a zjistil, že jejím uskutečněním nejsou ohroženy zájmy chráněné stavebním zákonem, předpisy vydanými k jeho provedení a zvláštními předpisy. Umístění stavby je v souladu se schválenou územně plánovací dokumentací a vyhovuje obecným požadavkům na výstavbu. Výše uvedená stavba není v rozporu s cíli a záměry územního plánování podle stavebního zákona a je v souladu s územně plánovací dokumentací obce Čáslavsko a městys Lukavec. V obci Čáslavsko se stavba nachází převážně v nezastavěném území obce. V tomto území je možné podle § 18 odst. 5 stavebního zákona umístit stavbu dopravní infrastruktury, která je součástí veřejně prospěšného koridoru v Zásadách územního rozvoje Kraje Vysočina. V zastavěném území je stavba v souladu s regulativy ploch rozděleného způsobu využití dle Územního plánu. V městysu Lukavec jsou navrhované plochy v souladu s Územním plánem Lukavec. Stavba je z převážné části navržena v koridoru veřejně prospěšné stavby V DK07 – Koridoru homogenizace silnice II/128. V místě, kde navržená trasa vybíhá z tohoto koridoru, se stavba nachází v koridoru V D08 – Doplněn koridoru dopravní stavby pro umístění úpravy silnice II/128

Krajský úřad Kraje Vysočina, Odbor životního prostředí a zemědělství, Žižkova 57, Jihlava vydal dne 12.10.2017, č.j.: KUJI73225/2017 OZPZ 2246/2017F závěr zjišťovacího řízení s tím, že stavba nemá významný vliv na životní prostředí a nebude posuzován podle zákona č. 100/2001 Sb., o posouzení vlivu na životní prostředí a o změně některých souvisejících zákonů.

Po dokončení stavby dojde ke zvýšení bezpečnosti provozu, zejména díky odstranění nevhodných směrových a výškových oblouků a obnově stávajícího svislého a vodorovného dopravního značení. Očekává se zvýšení plynulosti provozu a tím snížení hlukové i emisní zátěže. Dojde také ke zvýšení bezpečnosti a zlepšení přehlednosti u rekonstruované křižovatky silnic II/128 a II/150 v obci Čáslavsko.

Stanoviska dotčených orgánů hájící zájmy podle zvláštních předpisů s navrženou projektovou dokumentací souhlasí, případně stanovily podmínky pro zpracování projektové dokumentace ke stavebnímu řízení.

Stanoviska sdělili:

- Státní pozemková úřad, Husitská 1024/1 la, Praha 3 ze dne 14.12.2017, zn.: SPU 576315/2017
- Lesy České republiky s.p., Správa toků – Oblast Povodí Vltavy, Tyršova 1902, Benešov ze dne 28.11.2017, č.j.: LCR954/1000250/2017, 12.7.2017 č.j.: LCR/954/002462/2017
- E.ON Distribuce a.s., F.A. Gerstnera 2151/6, České Budějovice ze dne 22.11.2017 č. 13009653
- Česká telekomunikační infrastruktura a.s., Olšanská 2681/6, Praha 3 ze dne 8.3.2018 č. VPI/MJ/2018/510
- Městský úřad Pacov, odbor dopravy, nám. Svobody 1 ze dne 20.12.2017, sp.zn.: OD.12621/2017/Pa
- Krajský úřad Kraje Vysočina, Odbor životního prostředí a zemědělství, Žižkova 57, Jihlava ze dne 22.5.2018, KUJI 16913/2018, OZPZ 411/2018 Go
- Krajský úřad Kraje Vysočina, Odbor životního prostředí a zemědělství, Žižkova 57, Jihlava ze dne 12.10.2017, č.j.: KUJI73225/2017 OZPZ 2246/2017Fr
- Krajský úřad Kraje Vysočina, Odbor životního prostředí a zemědělství, Žižkova 57, Jihlava ze dne 14.8.2017, č.j.: KUJI 59057/2017, OZPZ 102/2017 Ča
- Městský úřad Pacov, odbor životního prostředí a památkové péče, nám. Svobody 1 ze dne 9.11.2017 zn.: MP/11462/217/02
- Krajské ředitelství Policie Kraje Vysočina, Územní odbor Pelhřimov, Dopravní inspektorát, Pražská 1738 ze dne 26.7.2017 č.j.: KRPJ-68061-2/čj-2017-161706-DING
- Městys Lukavec, nám. Sv. Václava 67 ze dne 23.6.2017 č.j.: LU/917/2017/FPI
- Obec Čáslavsko Čáslavsko 21 ze dne 10.7.2017
- Městský úřad Pacov, odbor životního prostředí a památkové péče, nám. Svobody 1 ze dne 2.10.2017, zn.: MP/09889/2017/02

- Městský úřad Pacov, odbor dopravy , nám. Svobody 1 ze dne 27.9.2017, sp.zn.: OD.09154/2017/Pa
- Krajská správa údržba silnic Vysočiny, pracoviště Pelhřimov, Myslotínská 1887 ze dne 24.7.2017, zn.: 8769/2017
- Povodí Vltavy s.p., závod Dolní Vltava, Grafická 36, Praha 5 ze dne 2.8.2017 zn.: 42421/2017-242/Ma
- Městský úřad Pacov, odbor výstavby , nám. Svobody 1 ze dne 4.5.2017, sp.zn.: MP/09035/2017/02
- Městský úřad Pacov, nám. Svobody 1 ze dne 11.7.2017, zn.: MP/06751/2017/02
- Krajská hygienická stanice Kraje Vysočina se sídlem v Jihlavě, územní pracoviště Pelhřimov, Pražská 127 ze dne 8.9.2017 zn.: KHSV/14226/2017/PE/HOK/Sme
- Hasičský záchranný sbor Kraje vysočina, územní odbor Pelhřimov, Požárnícká 1240 ze dne 10.7.2017, č.j.: HSJI-3783-2/PE-2017
- Vodak Humpolec s.r.o., Pražská 544 ze dne 29.6.2017, j.č. C/424/17/899
- Sekce ekonomická a majetková Ministerstva obrany, Odbor ochrany územních zájmů, Tychonova 1, Praha 6 ze dne 1.srpna 2017, sp.zn.: 36011/2017-8201-OÚZ-ČB
- E.ON Česká republika s.r.o., F.A. Gerstnera 2151/6, České Budějovice ze dne 29.9.2017 zn.: Z0311-1620676, ze dne 20.6.2017, zn.: M18391-16188677
- Česká telekomunikační infrastruktura a.s., Olšanská 2681/6, Praha 3 ze dne 6.9.2017 zn.: POS-644571/17 – Brož, ze dne 19.6.2017, č.j. 644571/17

Stavební úřad zajistil vzájemný soulad předložených závazných stanovisek dotčených orgánů vyžadovaných zvláštními předpisy a zahrnul je do podmínek rozhodnutí.

Stavební úřad rozhodl, jak je uvedeno ve výroku rozhodnutí, za použití ustanovení právních předpisů ve výroku uvedených.

Účastníci řízení - další dotčené osoby: Úřad pro zastupování státu ve věcech majetkových, Dřevozpracující družstvo, Městys Lukavec, Marie Zelenková, Ing. Lada Helebrantová, Mgr. Ivana Josieková, Emilie Vopálková, Jana Voštová Stratilová, Eva Benešová, František Babický, Jiří Babický, Pavla Skalová, Josef Čech, Ing. Blanka Rittigová, Povodí Vltavy, státní podnik, státní podnik, Stanislav Zeman, Obec Čáslavsko, Petr Sýs, Antonín Nebřenský, Vladimír Fanta, František Pokorný, Česká republika, Lesy České republiky, s.p., Radim Lukeš, Jan Žižka, Ing. Lenka Žižková, Eva Růnová, Marie Štěpánková, Marie Nenáhlová, Zemědělské družstvo Lukavec, Eko kama, s.r.o., Pavel Kačena, STATEK NOVOTINKY s.r.o., Petr Novák, Jan Novák, František Štěpánek, Marie Štěpánková, Jiří Kačena, Lenka Jírová, Jaroslav Šauer, Stanislav Lejčko, Jaroslav Prošek, Stanislav Zach, František Smetana, Milada Blažková, Josef Blažek, Marie Kiselíková, Václav Fiala, Danuška Fialová, Květoslava Ptáčková, Josef Krejča, Miloslav Zach, Jana Matzke, E.ON Distribuce, a.s., E.ON Česká republika, s. r. o., Česká telekomunikační infrastruktura a.s., ČR - Státní pozemkový úřad, Krajský pozemkový úřad pro Kraj Vysočina, pobočka Pelhřimov, Státní pozemkový úřad, Státní pozemkový úřad, Krajský pozemkový úřad pro Kraj Vysočina, Státní pozemkový úřad, Krajský pozemkový úřad pro Kraj Vysočina

Vypořádání s návrhy a námitkami účastníků:

1. Námitka paní Ing. Lenky Žižkové, bytem Čáslavko 39, týkající se nebezpečného úseku mezi popisnými čísly 17 a 37 v obci Čáslavsko .
2. Námitka p. Buriána, zástupce vlastníků rybníka Šebíř par.č. 271/3 k.ú. Čáslavsko, týkající se rekonstrukce vypustního potrubí z požeráku a propustku pro náhon.

Stavební úřad se podanými námitky zabýval a dospěl k názoru, že výše uvedené námitky jsou **opodstatněné** a bylo vyhověno podmínkami č. 2 a 3 tohoto rozhodnutí.

Další účastníci neuplatnili návrhy a námitky.

Vyhodnocení připomínek veřejnosti:

- Nebyly vzneseny žádné připomínky.

Vypořádání s vyjádřeními účastníků k podkladům rozhodnutí:

- Další účastníci se k podkladům rozhodnutí nevyjádřili.

Poučení účastníků:

Proti tomuto rozhodnutí se lze odvolat do 15 dnů ode dne jeho oznámení k odboru územního plánování a stavebního řádu Krajského úřadu Kraje Vysočina podáním u zdejšího správního orgánu.

Odvolání se podává s potřebným počtem stejnopisů tak, aby jeden stejnopis zůstal správnímu orgánu a aby každý účastník dostal jeden stejnopis. Nepodá-li účastník potřebný počet stejnopisů, vyhotoví je správní orgán na náklady účastníka. Odvoláním lze napadnout výrokovou část rozhodnutí, jednotlivý výrok nebo jeho vedlejší ustanovení. Odvolání jen proti odůvodnění rozhodnutí je nepřípustné.

Stavební úřad po dni nabytí právní moci územního rozhodnutí doručí žadateli stejnopis písemného vyhotovení územního rozhodnutí opatřený doložkou právní moci spolu s ověřenou grafickou přílohou, stejnopis písemného vyhotovení územního rozhodnutí opatřený doložkou právní moci doručí také místně příslušnému obecnímu úřadu, pokud není stavebním úřadem, a jde-li o stavby podle § 15 nebo 16 stavebního zákona, také stavebnímu úřadu příslušnému k povolení stavby.

Rozhodnutí má podle § 93 odst. 1 stavebního zákona platnost 2 roky. Podmínky rozhodnutí o umístění stavby platí po dobu trvání stavby či zařízení, nedošlo-li z povahy věci k jejich konzumaci.

Josef S m e t a n a
vedoucí odboru výstavby

Poplatek:

Správní poplatek podle zákona č. 634/2004 Sb., o správních poplatcích položky 17 odst. 1 písm. f) ve výši 20000 Kč byl zaplacen 14.7.2018.

Obdrží:

1. Jednotlivě do vlastních rukou účastníkům řízení podle § 85 odst. 1 stavebního zákona: žadatel / stavebník/

- a/ žadatel: Kraj Vysočina, IDDS: ksab3eu, zastoupený spol.PUDIS a.s., IDDS: hd4fwa5
- b/ Městys Lukavec, IDDS: daubcw8
Obec Čáslavsko, IDDS: jxwb6vv

2. Jednotlivě do vlastních rukou účastníkům řízení podle 85 odst. 2 písm. a/ stavebního zákona:

- ČR - Úřad pro zastupování státu ve věcech majetkových, IDDS: 96vaa2e
- Dřevozpracující družstvo, IDDS: pijcd56
- Marie Zelenková, Křivsoudov č.p. 16, 257 66 Křivsoudov
- František Janouš, Antonína Sovy č.p. 69, 394 26 Lukavec u Pacova
- Ing. Lada Helebrantová, V olšínách č.p. 2012/126, 100 00 Praha 10-Strašnice
- Mgr. Ivana Josieková, Dolní Líštná č.p. 61, 739 61 Třinec 1
- Emilie Vopálková, Vyklantická č.p. 28, 394 26 Lukavec u Pacova
- Jana Voštová Stratilová, J. Opletala č.p. 818/59, České Budějovice 2, 370 05 České Budějovice 5
- Eva Benešová, Za Parkem č.p. 236, 394 26 Lukavec u Pacova
- František Babický, Za Parkem č.p. 224, 394 26 Lukavec u Pacova
- Jiří Babický, náměstí Sv. Václava č.p. 42, 394 26 Lukavec u Pacova
- Pavla Skalová, náměstí Sv. Václava č.p. 38, 394 26 Lukavec u Pacova
- Josef Čech, náměstí Sv. Václava č.p. 65, 394 26 Lukavec u Pacova

Ing. Blanka Rittigová, Nad Cihelnou č.p. 355, 257 21 Poříčí nad Sázavou
Povodí Vltavy, státní podnik, státní podnik, IDDS: gg4t8hf
Stanislav Zeman, náměstí Sv. Václava č.p. 37, 394 26 Lukavec u Pacova
Petr Sýs, Ke Školce č.p. 208, 251 63 Strančice
Antonín Nebřenský, Dukelská č.p. 976, 256 01 Benešov u Prahy
Vladimír Fanta, Fryčajova č.p. 5/11, Obřany, 614 00 Brno 14
František Pokorný, Čáslavsko č.p. 16, 395 01 Pacov
Česká republika - Lesy České republiky, s.p., IDDS: e8jcfns
Radim Lukeš, Čilova č.p. 275/15, Praha 6-Veleslavín, 162 00 Praha 616
Jan Žižka, Na Výsluní č.p. 1075, 393 01 Pelhřimov
Ing. Lenka Žižková, Čáslavsko č.p. 39, 395 01 Pacov
Eva Růnová, Čáslavsko č.p. 53, 395 01 Pacov
Marie Štěpánková, Čáslavsko č.p. 13, 395 01 Pacov
Marie Nenáhlová, Fibichova č.p. 232, 257 65 Čechtice
Zemědělské družstvo Lukavec, IDDS: mg6teku
Eko kama, s.r.o., IDDS: s9miuzx
Pavel Kačena, Riegrova č.p. 553, 258 01 Vlašim
STATEK NOVOTINKY s.r.o., IDDS: upd38s9
Petr Novák, Čáslavsko č.p. 6, 395 01 Pacov
Jan Novák, Prokopova č.p. 1590, 258 01 Vlašim
František Štěpánek, Čáslavsko č.p. 13, 395 01 Pacov
Marie Štěpánková, Čáslavsko č.p. 13, 395 01 Pacov
Jiří Kačena, V Sadě č.p. 1501, 258 01 Vlašim
Lenka Jírová, U Rendlíku č.p. 1894, 393 01 Pelhřimov
Jaroslav Šauer, Čáslavsko č.p. 27, 395 01 Pacov
Stanislav Lejčko, Antonína Sovy č.p. 75, 394 26 Lukavec u Pacova
Jaroslav Prošek, Sídliště Míru č.p. 799, 395 01 Pacov
Stanislav Zach, Moulíkova č.p. 2239/3, 150 00 Praha 5-Smíchov
František Smetana, K Loutovci č.p. 239, 394 26 Lukavec u Pacova
Mílada Blažková, Kopaniny č.p. 21, Čáslavsko, 395 01 Pacov
Josef Blažek, Kopaniny č.p. 21, Čáslavsko, 395 01 Pacov
Marie Kiselíková, Brožíkova č.p. 439/2, České Budějovice 6, 370 01 České Budějovice 1
Václav Fiala, Čáslavsko č.p. 17, 395 01 Pacov
Danuška Fialová, Čáslavsko č.p. 17, 395 01 Pacov
Květoslava Ptáčková, A. Dvořáka č.p. 924, Kročehlavy, 272 01 Kladno 1
Josef Krejča, Nádražní č.p. 901, 395 01 Pacov
Miloslav Zach, Heineho č.p. 1065/8, 160 00 Praha 6-Bubeneč
Jana Matzke, Poznaňská č.p. 444/15, Praha 8-Bohnice, 181 00 Praha 81
E.ON Distribuce, a.s., IDDS: nf5dxbu
E.ON Česká republika, s. r. o., IDDS: 3534cwz
Česká telekomunikační infrastruktura a.s., IDDS: qa7425t
ČR - Státní pozemkový úřad, Krajský pozemkový úřad pro Kraj Vysočina, pobočka Pelhřimov, U
Stínadel č.p. 1317, 393 01 Pelhřimov
Státní pozemkový úřad, IDDS: z49per3

3. Účastníci řízení podle § 85 odst. 2 písm.b/ stavebního zákona identifikovány označením pozemků a staveb evidovaných v katastru nemovitostí - doručeno veřejnou vyhláškou

parc. č. 1922, 1963/6, p. p. k. 1913/2, 1914, 1947 v katastrálním území Lukavec u Pacova, st. p. 19, 44, 128/1, 128/1, 145, 155, 156, 158, 160/1, 160/2, 171, 172, 178, 183, parc. č. 30/1, 30/2, 37/2, 46, 60/2, 178, 190, 202, 224, 269, 271/2, 271/3, 276/3, 280/4, 400, 401, 403, 405/8, 405/10, 405/11, 405/42, 417, 444/6, 487, 493, 1342, 1347/14, 1954/1, 1954/2, 1954/3, 1954/17, 1954/18, 1954/19, 1993/4, 2037/10 v katastrálním území Čáslavsko.

4 Dotčené orgány – jednotlivě

Krajský úřad Kraje Vysočina, Odbor životního prostředí a zemědělství, IDDS: ksab3eu
Městský úřad Pacov, odbor životního prostředí a památkové péče, IDDS: xbtbhem
Městský úřad Pacov, odbor výstavby - úřad územního plánování, IDDS: xbtbhem
Městský úřad Pacov, odbor dopravy, IDDS: xbtbhem

Krajské ředitelství policie Kraje Vysočina, Územní odbor Pelhřimov, Dopravní inspektorát, IDDS: x9nhptc
Hasičský záchranný sbor Kraje Vysočina, územní odbor Pelhřimov, IDDS: ntdaa7v
Krajská hygienická stanice Kraje Vysočina se sídlem v Jihlavě, územní pracoviště Pelhřimov, IDDS: sf3iu8q
Ministerstvo obrany ČR, sekce ekonomická a majetková, odbor ochrany územních zájmů, IDDS: hjyaavk
Obecní úřad Čáslavsko, IDDS: jxwb6vv
Úřad městyse Lukavec, IDDS: daubcw8

ostatní

E.ON Servisní, s.r.o., IDDS: fdbdvmf
Krajská správa a údržba silnic Vysočiny, příspěvková organizace, IDDS: 3qdnp8g
VODAK Humpolec, s.r.o., IDDS: b2jciij

Toto rozhodnutí musí být zveřejněno nejméně po dobu 15 dnů

Na úředních deskách Městského úřadu Pacov, Úřadu městyse Lukavec, Obecního úřadu Čáslavsko, zároveň je toto oznámení zveřejněno na elektronické desce Městského úřadu Pacov. Účinky doručení nastávají posledním dnem 15 denní lhůty, po kterou bylo oznámení zveřejněno na úřední desce Městského úřadu Pacov.

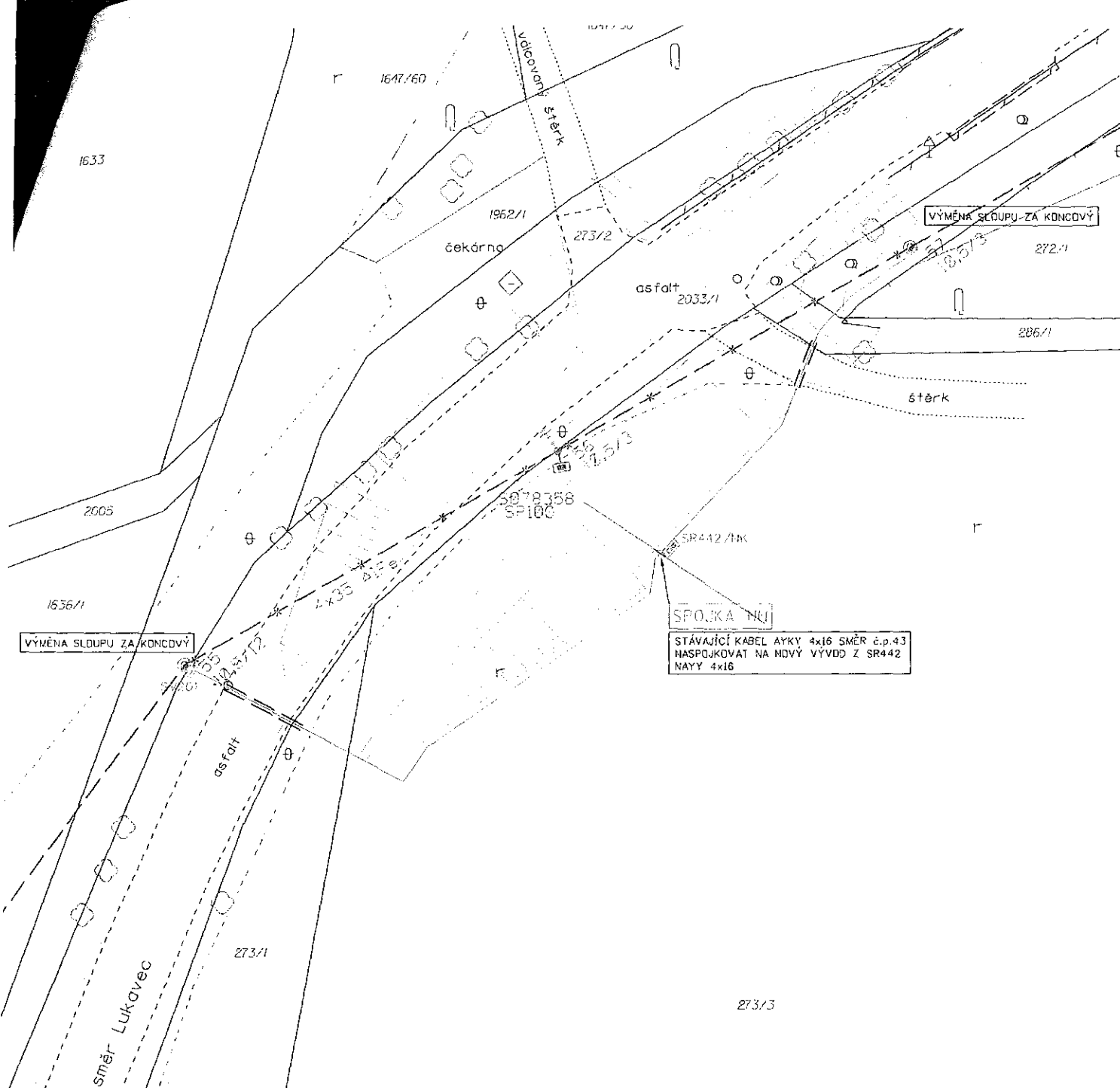
.....po sejmutí z úřední desky odstránit a zaslat zpět.....

Rozhodnutí o umístění stavby ze dne 16.7.2018, Č.j. MP/07675/2018/Výst/KI, Spis.zn.: Výst./11644/2017/KI

Vyvěšeno dne.....

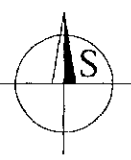
Sejmuto dne.....

Razítko orgánu a podpis oprávněného zástupce, který potvrzuje vyvěšení a sejmutí oznámení.



LEGENDA EL. VEDENÍ	LEGENDA EL. PRVKŮ	LEGENDA MAPOVÝCH PODKLADŮ
— — — venkovní vedení NN - stávající	◆ kabelová spojka	— hranice katastru
— — — venkovní vedení NN - demontáž	✉ přípojková skříň	457/31 parcelní číslo KN
— — — kabelové vedení NN - nové	☐ rozpojovací skříň	— hranice budovy
== == kabelová chránička	☐ elektroměrový rozvaděč	— hranice zpevněné plochy
	⊥ uzemnění	— hranice oplocení
	○ KD kabelový označnick	

Nové zařízení NN je značeno zelenou barvou.
Stávající zařízení NN je značeno fialovou barvou



Vypracoval: Radek Houzar	Zodp. projektant: Ing. Milan Mašek	MAŠEK ELEKTRO s.r.o. Krusíčov 74 Týnec nad Sázavou 257 41
Místo stavby: Čáslavsko	Kraj: Vysočina	
Investor: E.ON Distribuce, a.s.		
Název stavby: II/128, II/150 Lukavec-hr.k., S0432-přel.NN		Číslo stavby: 1030042021
		Název souboru: SOUTISK_PDP_NN.dgn
		Datum: 06/2018
		Formát výkresu: A4
Druh přílohy: POLOHOPISNÝ PLÁN		Měřítko: Číslo výkresu: 1:500 1