



S004P01A1X3R

- 1 -

SMLOUVA O ZŘÍZENÍ SLUŽEBNOSTI

uzavřená níže uvedeného data podle ustanovení § 104 odst. 3 zákona č. 127/2005 Sb., o elektronických komunikacích a o změně některých souvisejících zákonů, v platném znění a ustanovení § 1257 a násl. zákona č. 89/2012 Sb., občanský zákoník, v platném znění mezi těmito smluvními stranami:

Město Hodonín

sídlo: Masarykovo nám. 53/1, Hodonín, PSČ 695 35

zastoupené starostou Mgr. Milanem Lúčkou

IČ 00284891

DIČ CZ699001303

jako povinný ze služebnosti na straně jedné (dále jen „povinný“)

a

Česká telekomunikační infrastruktura a.s.

sídlo: Olšanská 2681/6, Praha 3-Žižkov, PSČ 130 00

IČ 040 84 063

DIČ CZ04084063

zapsaná v obchodním rejstříku vedeném Městským soudem v Praze, odd. B, vložka 20623

bankovní spojení: PPF banka a.s.

číslo účtu

zastoupená na základě plné moci ze dne 1. 6. 2015 společností

Vegacom a. s.

sídlo: Novodvorská 1010/14, Praha 4-Lhotka, PSČ 142 01

IČ 257 88 680

DIČ CZ25788680

zapsaná v obchodním rejstříku vedeném Městským soudem v Praze, odd. B, vložka 6070

zastoupená Mgr. Lucií Paclíkovou, referentkou veřejnoprávních záležitostí – na základě plné moci ze dne 8. 7. 2015

jako oprávněný ze služebnosti na straně druhé (dále jen „oprávněný“)

za těchto podmínek :

I.

Prohlášení smluvních stran

1. Povinný je vlastníkem pozemků st. p. č. 6391/1, p. č. 2879/17, p. č. 2879/148, p. č. 2879/150, p. č. 2879/151 a p. č. 2879/237, vše v k. ú. Hodonín. Pozemky jsou zapsány v katastru nemovitostí pro k. ú. Hodonín u Katastrálního úřadu pro Jihomoravský kraj, Katastrálního pracoviště Hodonín na listu vlastnictví č. 10001.
2. Oprávněný je oprávněn vykonávat komunikační činnosti ve smyslu ustanovení § 7 zákona č. 127/2005 Sb., o elektronických komunikacích a o změně některých souvisejících zákonů. Oprávněný je vlastníkem stavby podzemního komunikačního vedení veřejné telekomunikační sítě, která je stavbou pod označením „11010-054645 CG5M_HODO_HOYPO_62204_OK“.

II.

Předmět smlouvy

Povinný touto smlouvou zřizuje ve prospěch oprávněného služebnost spočívající v právu užívání částí pozemků st. p. č. 6391/1, p. č. 2879/17, p. č. 2879/148, p. č. 2879/150, p. č. 2879/151 a p. č. 2879/237, vše v k. ú. Hodonín za účelem umístění, provozu, údržby a oprav podzemního vedení veřejné telekomunikační sítě (služebnost ve smyslu § 104 zákona č. 127/2005 Sb.), jak je vyznačeno v geometrickém plánu č. 9264-464/2016 ověřeném dne 23. 8. 2016, jenž tvoří nedílnou součást této smlouvy. Délka podzemního vedení veřejné telekomunikační sítě umístěné pod povrchem předmětných částí pozemků činí 194,5 bm.

III.

Úplata za zřízení služebnosti a podmínky její úhrady

1. Smluvní strany se dohodly, že služebnost uvedenou v článku II. této smlouvy zřizuje povinný ve prospěch oprávněného po dobu existence podzemního vedení veřejné telekomunikační sítě, a to úplatně za jednorázovou úplatu ve výši 200,- Kč/bm (slovy: dvě stě korun českých za jeden běžný metr) podzemního vedení veřejné telekomunikační sítě umístěného pod povrchem předmětných částí pozemků, což činí celkem 38.900,- Kč (slovy: třicet osm tisíc devět set korun českých).
2. Povinný je plátcem daně z přidané hodnoty. Základ daně činí 38.900,- Kč, základní sazba daně z přidané hodnoty 21%, vypočtená daň 8.169,- Kč. Úhrada včetně daně z přidané hodnoty činí **47.069,- Kč** (slovy: čtyřicet sedm tisíc šedesát devět korun českých). Za datum vystavení daňového dokladu a datum zdanitelného plnění se považuje datum uzavření smlouvy.
3. V taktó dohodnuté úhradě jsou zohledněna veškerá práva oprávněného a povinnosti povinného vyplývající z této smlouvy a ze zákona č. 127/2005 Sb. Právo povinného na náhradu škody na polních kulturách a na jiném majetku způsobené při zřízení, provozování, údržbě a opravách veřejné telekomunikační sítě tímto není dotčeno.
4. Smluvní strany se dohodly, že výše uvedená úplata za zřízení služebnosti je splatná do 60 dnů od podpisu této smlouvy oběma smluvními stranami na účet povinného u Komerční banky, a. s., pobočky Hodonín, číslo účtu: [REDAKCE] variabilní symbol 2119. Po zaplacení výše uvedené úplaty bude oprávněnému vystaven povinným daňový doklad. Daňový doklad bude obsahovat náležitosti stanovené platnými právními předpisy, číslo SAP a název akce a budou doručeny na adresu sídla oprávněného uvedenou v záhlaví této smlouvy. Nebude-li doklad obsahovat výše uvedené náležitosti, je oprávněný oprávněn ho vrátit k opravě či doplnění.
5. Pokud oprávněný nezaplatí výše uvedenou úplatu za zřízení služebnosti v dohodnuté lhůtě, smluvní strany sjednávají pro tento případ právo povinného odstoupit od smlouvy. Právo povinného odstoupit od smlouvy sjednávají smluvní strany i tehdy, bude-li oprávněný v prodlení se zaplacením byť i nepatrné části úplaty. Toto právo může povinný uplatnit kdykoliv po dobu, po kterou bude oprávněný v prodlení s plněním závazku.
6. Oprávněný prohlašuje, že výše uvedenou služebnost za cenu dohodnutou v tomto článku přijímá. Povinný prohlašuje, že se zavazuje omezení svého vlastnického práva vyplývající z výše popsané služebnosti strpět.

IV.

Povinnosti a odpovědnost smluvních stran

1. Oprávněný je povinen oznámit povinnému každý vstup na jeho pozemky, ke kterému je oprávněn z této smlouvy, šetřit co nejvíce majetek povinného, uvést bez zbytečného

odkladu na vlastní náklad pozemky po provedení prací na telekomunikačním vedení do původního či náležitého stavu nebo se s povinným dohodnout na přiměřené náhradě.

2. Oprávněný oznámí vstup na pozemky povinnému písemným oznámením na adresu povinného uvedenou v této smlouvě, popř. vlastníkem určenému uživateli zatížených pozemků.
3. Bude-li povinný provádět na pozemcích uvedených v článku I. odstavci 1. této smlouvy jakékoliv stavební či zemní práce, které by mohly ohrozit vedení a zařízení veřejné telekomunikační sítě, je povinen předem získat souhlas oprávněného a respektovat podmínky jím stanovené.
4. Povinnost strpět právo oprávněného vyplývajícího ze služebnosti přechází s převodem vlastnictví pozemků na nového nabyvatele pozemků.

V.

Vklad do katastru nemovitostí

1. Oprávněný nabývá právo odpovídající shora uvedené služebnosti vkladem tohoto práva do katastru nemovitostí.
2. Návrh na vklad práva odpovídajícího shora uvedené služebnosti do katastru nemovitostí podá na katastrální úřad povinný, a to až po zaplacení sjednané úplaty dohodnuté v článku III. odstavci 1.
3. Poplatek za vklad do katastru nemovitostí uhradí oprávněný.

VI.

Změny na listech vlastnictví

Na základě této smlouvy se v katastru nemovitostí pro k. ú. Hodonín u Katastrálního úřadu pro Jihomoravský kraj, Katastrálního pracoviště Hodonín provedou příslušné změny na listech vlastnictví.

VII.

Ostatní ujednání

Smluvní strany se zavazují, ukáže-li se, ať už z jakéhokoliv důvodu, že tato smlouva není způsobilá, aby byl podle ní povolen vklad práva odpovídajícího služebnosti do katastru nemovitostí v souladu s touto vůlí smluvních stran, doplnit tuto smlouvu o zřízení služebnosti, pozměnit ji, či uzavřít smlouvu o zřízení služebnosti v novém znění za stejných podmínek tak, aby předmětný nedostatek této smlouvy byl napraven a aby mohl být povolen vklad práva odpovídajícího služebnosti do katastru nemovitostí. Tyto úkony se smluvní strany zavazují učinit bez zbytečného odkladu poté, co budou k tomu katastrálním úřadem či druhou smluvní stranou vyzvány.

VIII.

Závěrečná ujednání

1. Smluvní strany se dohodly, že smlouva je uzavřena dnem podpisu druhé strany.
2. Účastníci této smlouvy po jejím přečtení prohlašují, že souhlasí s jejím obsahem, že byla sepsána na základě pravdivých údajů a jejich vážné a svobodné vůle. Na důkaz toho připojují své podpisy.
3. Tato smlouva bude zveřejněna v Registru smluv vedeném Ministerstvem vnitra České republiky.

4. Smlouva je vyhotovena ve 4 stejnopisech, z nichž každý má platnost originálu, povinný obdrží 2 vyhotovení, oprávněný obdrží 1 vyhotovení a 1 vyhotovení bude povinným použito pro účely vkladu věcného práva odpovídajícího služebnosti do katastru nemovitostí.

V Hodoníně dne 10. 11. 2016

V Brně dne 11. 9. 2016

Povinný :



.....
Mgr. Milan Lúčka
starosta města

Oprávněný :



.....
Mgr. Lucie Paclíková
referentka veřejnoprávních záležitostí
dle plné moci

Schvalovací doložka

dle ustanovení § 41 zákona č. 128/2000 Sb., o obcích (obecní zřízení) ve znění pozdějších předpisů

Zřízení služebnosti dle této smlouvy o zřízení služebnosti schválila Rada města Hodonína na své schůzi dne 11. 10. 2016 usnesením č. 3814.

V Hodoníně dne 10. 11. 2016





.....
Mgr. Milan Lúčka
starosta Města Hodonína

VÝKAZ DOSAVADNÍHO A NOVÉHO STAVU ÚDAJŮ KATASTRU NEMOVITOSTÍ

Dosavadní stav			Nový stav					Porovnání se stavem evidence právních vztahů							
Označení pozemku parc. číslem	Výměra parcely		Označení pozemku parc. číslem	Výměra parcely		Druh pozemku	Typ stavby	Způsob využití	Způsob určení výměr	Díl přechází z pozemku označeného v katastru nemovitosti		Číslo listu vlastnický	Výměra dílu		Označení dílu
	ha	m ²		Způsob využití	ha					m ²	drívější poz. evidenci		ha	m ²	
2879/17										2879/17		10001			
2879/148										2879/148		10001			
2879/150										2879/150		10001			
2879/151										2879/151		10001			
2879/237										2879/237		10001			
st.6391/1										st.6391/1		10001			

Oprávněný: dle listin

Druh věcného břemene: dle listin

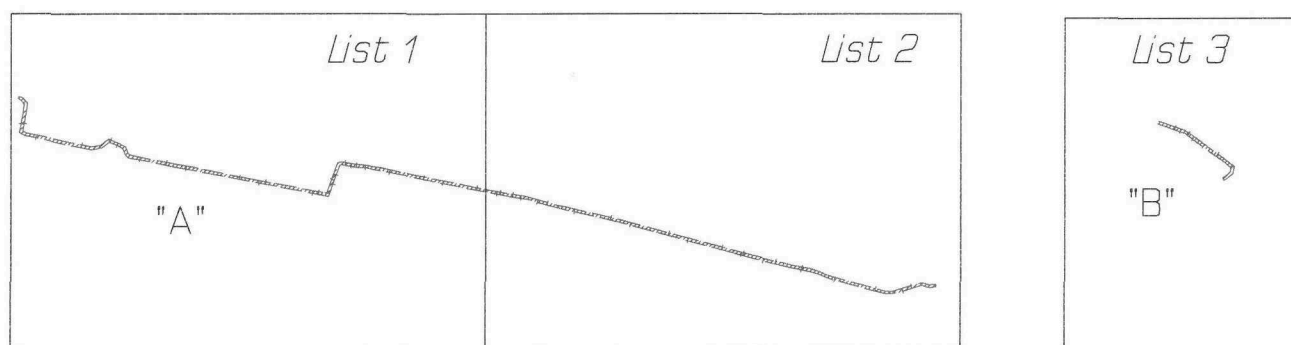
GEOMETRICKÝ PLÁN pro vymezení rozsahu věcného břemene k části pozemku	Geometrický plán ověřil úředně oprávněný zeměměřický inženýr:	Stejnopis ověřil úředně oprávněný zeměměřický inženýr:
	Jméno, příjmení: ██████████	Jméno, příjmení: ██████████
	Číslo položky seznamu úředně oprávněných zeměměřických inženýrů: 2717/2015	Číslo položky seznamu úředně oprávněných zeměměřických inženýrů: 388/95
	Dne: 23. srpna 2016 Číslo: 335/2016	Dne: 30.8.2016 Číslo: 1961/2016
Náležitosti a přesnosti odpovídá právním předpisům.	Katastrální úřad souhlasí s očíslováním parcel.	Tento stejnopis odpovídá geometrickému plánu v elektronické podobě uloženému v dokumentaci katastrálního úřadu.
Vyhotovitel:  Číslo plánu: 9264-464/2016	KÚ pro Jihomoravský kraj KP Hodonín ██████████ PGP-851/2016-706 2016.08.30 08:23:24 CEST	Ověření stejnopisu geometrického plánu v listinné podobě. 
Okres: Hodonín Obec: Hodonín Kat. území: Hodonín Mapový list: Hodonín 5-1/14 Dosavadním vlastníkům pozemků byla poskytnuta možnost seznámit se v terénu s průběhem navrhovaných nových hranic, které byly označeny předepsaným způsobem.		

Seznam souřadnic (S-JTSK)

Souřadnice pro zápis do KN

Číslo bodu	Y	X	Kód kv.	Číslo bodu	Y	X	Kód kv.
k.ú. Hodonín (640417)				58	564068.84	1202765.03	3
7492-1371	563916.66	1202763.44	6	59	564068.76	1202764.53	3
1	563927.33	1202757.59	3	60	564067.98	1202765.24	3
2	563928.68	1202757.11	6	61	564067.88	1202764.74	3
3	563926.40	1202757.93	3	62	564066.54	1202765.48	3
4	563927.17	1202757.11	3	63	564066.46	1202764.98	3
5	563926.24	1202757.45	3	64	564047.56	1202769.23	3
6	563923.96	1202758.76	3	65	564047.46	1202768.73	3
7	563923.72	1202758.32	3	66	564043.32	1202770.02	3
8	563916.55	1202764.15	3	67	564043.24	1202769.52	3
9	563915.61	1202764.88	3	68	564041.20	1202770.35	3
10	563915.05	1202764.68	3	69	564041.10	1202769.85	3
11	563915.79	1202765.64	3	70	564040.32	1202770.54	3
12	563915.35	1202765.92	3	71	564040.20	1202770.06	3
13	563916.60	1202766.33	3	72	564035.14	1202772.00	3
14	563916.30	1202766.73	3	73	564035.02	1202771.52	3
15	563917.15	1202766.69	3	74	564033.76	1202772.29	3
16	563916.87	1202767.11	3	75	564033.66	1202771.81	3
17	563928.52	1202756.64	6	76	564023.86	1202774.63	3
18	564129.91	1202753.00	3	77	564023.74	1202774.15	3
19	564130.48	1202752.81	3	78	564013.71	1202777.41	3
20	564130.32	1202752.33	3	79	564013.57	1202776.93	3
21	564129.63	1202752.56	3	80	564004.22	1202779.93	3
22	564129.32	1202753.71	3	81	564004.08	1202779.45	3
23	564128.80	1202753.57	3	82	564000.41	1202780.97	3
24	564129.56	1202755.43	3	83	564000.29	1202780.49	3
25	564129.06	1202755.51	3	84	563994.77	1202782.34	3
26	564130.17	1202758.77	3	85	563994.65	1202781.86	3
27	564129.61	1202758.49	3	86	563993.64	1202782.60	3
28	564129.12	1202759.31	3	87	563993.54	1202782.12	3
29	564128.96	1202758.83	3	88	563990.06	1202783.36	3
30	564117.52	1202761.71	3	89	563989.94	1202782.88	3
31	564117.50	1202761.21	3	90	563988.79	1202783.72	3
32	564115.77	1202761.45	3	91	563988.61	1202783.26	3
33	564115.97	1202760.97	3	92	563987.80	1202784.25	3
34	564114.40	1202760.43	3	93	563987.62	1202783.79	3
35	564114.48	1202759.85	3	94	563977.05	1202787.18	3
36	564112.67	1202761.15	3	95	563976.97	1202786.68	3
37	564112.45	1202760.71	3	96	563975.63	1202787.20	3
38	564111.95	1202761.56	3	97	563975.69	1202786.70	3
39	564111.45	1202761.27	3	98	563970.52	1202785.70	3
40	564111.49	1202762.64	3	99	563970.52	1202785.18	3
41	564111.07	1202762.36	3	100	563969.06	1202786.15	3
42	564110.88	1202763.18	3	101	563969.04	1202785.63	3
43	564110.66	1202762.72	3	102	563968.37	1202785.99	3
44	564102.60	1202764.80	3	103	563968.43	1202785.49	3
45	564102.50	1202764.30	3	104	563967.94	1202785.99	3
46	564089.66	1202767.33	3	105	563967.94	1202785.49	3
47	564089.56	1202766.83	3	106	564129.42	1202754.43	3
48	564075.61	1202769.98	3	107	564128.93	1202754.53	3
49	564075.93	1202769.42	3	108	564073.95	1202765.45	3
50	564074.82	1202767.91	3	109	564074.44	1202765.35	3
51	564075.28	1202767.73	3	110	563921.95	1202760.22	3
52	564073.60	1202764.47	3	111	563921.79	1202759.72	6
53	564073.98	1202764.03	3	112	563916.83	1202763.95	6
54	564073.27	1202764.40	3	113	563970.02	1202785.86	6
55	564073.27	1202763.90	3	114	563969.88	1202785.37	6
56	564070.90	1202764.83	3	115	563923.75	1202758.91	3
57	564070.84	1202764.33	3	116	563923.59	1202758.41	6

Přehled grafické části:

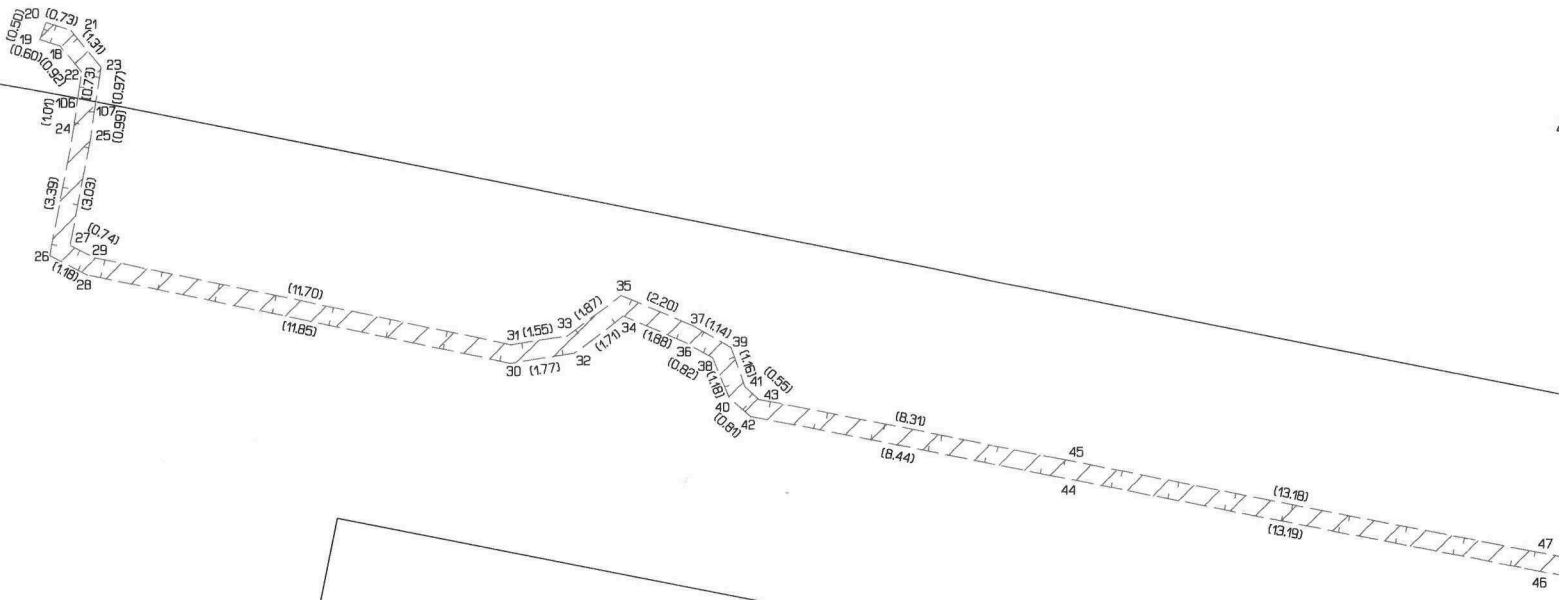


7976

3545

2879/11

2879/10

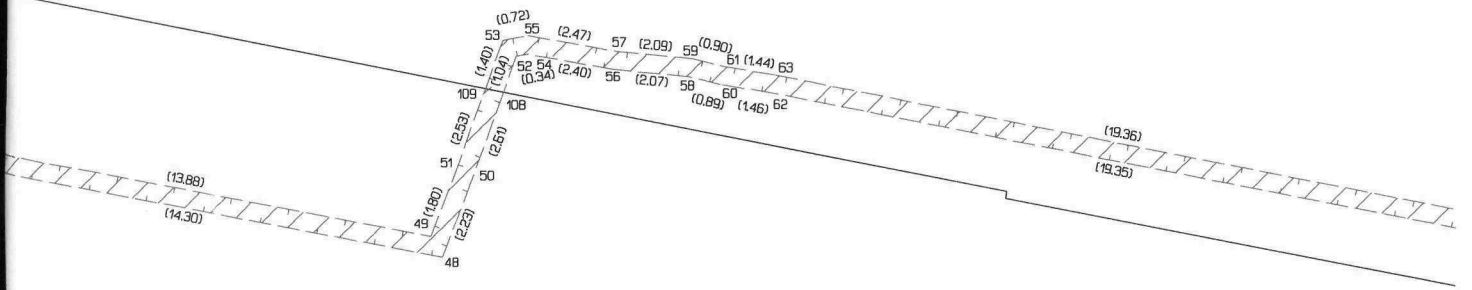


List 1

• 2707/1

8/17

ff A ff



165/1

2985/1

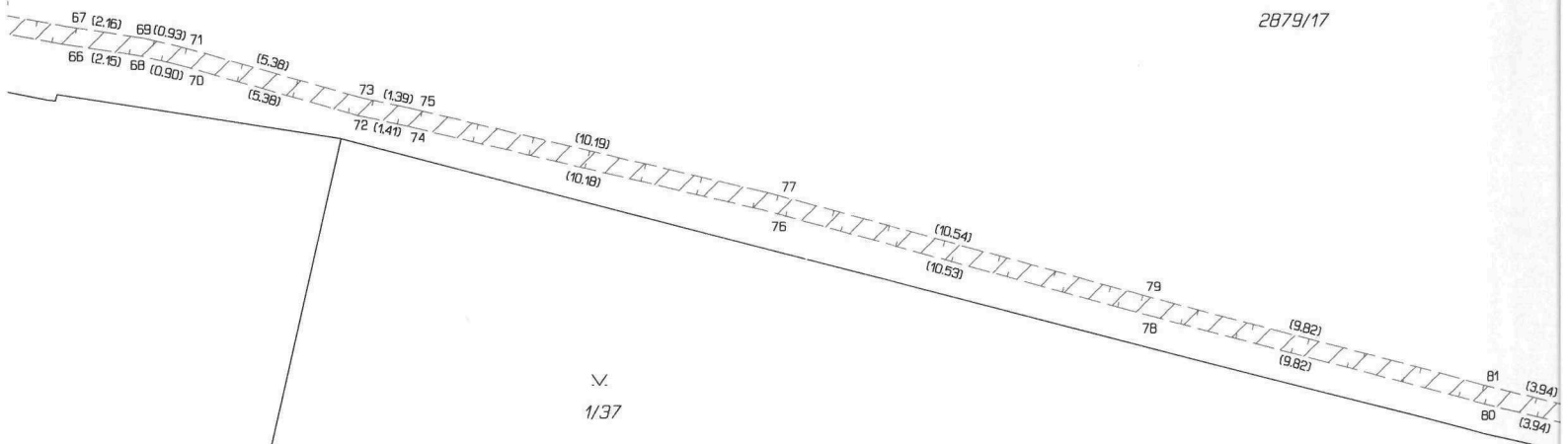
2879/17

1/37

6391/1

10337

7983/1



List 2

• 2539

• 8059

∇
2879/150

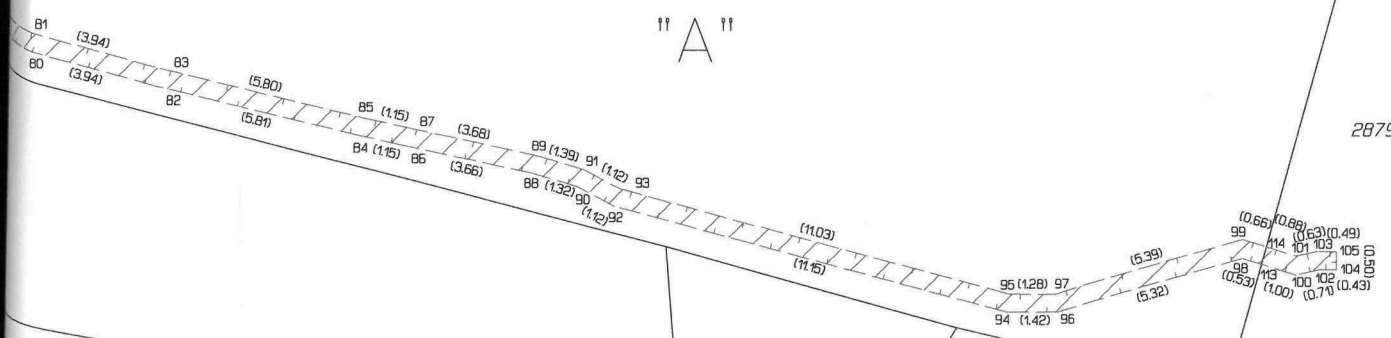
• 787

2879/155

2879/237

∥ A ∥

2879/151



1/38

∇
1/39

List 3

