

Město Slaný, se sídlem Velvarská 136, 274 53 Slaný, zastoupené starostou města Ing. Pavlem Zálomem IČ: 00234877, DIČ: CZ00234877,
(dále jen objednatel) na straně jedné

a

H.C.M. s.r.o., se sídlem Rooseveltova 1598, 272 01 Kladno, zastoupená jednatelem společnosti Ing. Lubomírem Černým, IČ: 47543621, DIČ: CZ47543621
(dále jen zhotovitel) na straně druhé

prohlásili, že jsou plně svéprávní právně jednat a uzavírají v souladu se zákonem č. 89/2012 Sb. v platném znění níže uvedeného dne, měsíce a roku t u t o

RÁMCOVOU SMLOUVU

I. Účel smlouvy

Účelem této smlouvy je úprava vzájemných práv a povinností smluvních stran při uzavírání dílčích objednávek na základě žádosti objednatele a při poskytování služeb zhotovitele, konkrétně geodetických prací.

II. Předmět smlouvy

1. Předmětem této smlouvy je závazek smluvních stran postupovat při objednávkách a realizaci geodetických prací v souladu s podmínkami této smlouvy a podmínkami stanovenými výběrovým řízením, konkrétně zadávacími podmínkami a nabídkou, jež zhotovitel objednateli předložil a která je nedílnou součástí této smlouvy, označená jako příloha č. 1. Jedná se zejména o:
 - GP pro rozdělení pozemku nebo změnu hranice pozemku,
 - GP pro vyznačení stavby nebo změny jejího obvodu,
 - GP pro vymezení rozsahu věcného břemene,
 - GP pro vymezení rozsahu věcného břemene dle poskytnutí geodetické dokumentace skutečného provedení stavby ,
 - vytyčení hranice pozemku,
 - stabilizace vytyčeného bodu plastovým mezníkem,
 - stabilizace vytyčeného bodu dřevěným kolíkem, ocelovým roxorem,
 - mapový podklad pro projekt jednoduché stavby.
2. Objednatel není povinen využívat jakýkoliv minimální rozsah služeb zhotovitele, který si jej nesmí nárokovat.
3. Objednatel nebude garantovat rozsah prací, protože se budou odvíjet od jeho aktuální potřeby a situace.
4. Zhotovitel provede geodetické práce pouze na základě předem zaslané objednávky. Objednatel je oprávněn objednávku zhotoviteli zaslat prostřednictvím elektronické pošty.
5. Na jakýchkoliv změnách předmětu smlouvy se musí obě strany předem shodnout, a o této shodě učinit zápis. V případě, že jedna ze smluvních stran se změnami nesouhlasí, je oprávněna tuto smlouvu vypovědět s výpovědní lhůtou 15 (patnáct) dní.
6. Smluvní strany se dohodly, že tato smlouva má povahu smlouvy rámcové. Její obsah bude naplňován jednotlivými dílčími písemnými objednávkami geodetických prací učiněnými objednatelem a doručenými zhotoviteli v souladu s touto smlouvou.

III. Povinnosti zhotovitele

1. Zhotovitel se zavazuje poskytovat své služby ve formě geodetických prací v souladu s podmínkami z výběrového řízení, které akceptoval podáním své cenové nabídky a v souladu s touto smlouvou.
2. Zhotovitel se zavazuje dodržovat jednotkové ceny stanovených geodetických prací, které předložil objednateli ve své cenové nabídce, t. j. v příloze č. 1 této smlouvy.
3. Zhotovitel se zavazuje k dodání potřebných listinných dokladů, případně ověřených kopií souvisejících s konkrétní objednávkou objednatele, a to v množství vždy dle individuálního požadavku objednatele.

IV. Povinnosti objednatele

1. Objednatel se zavazuje při objednávání geodetických prací u zhotovitele postupovat plně v souladu s ustanoveními této smlouvy.
2. Objednatel se zavazuje uhradit dílčí plnění služby podle skutečně provedených prací, které si objednal.
3. Smluvní strany se dohodly, že cena za provedené geodetické práce bude splatná vždy nejpozději do 28 dní ode dne vykonání geodetických prací.

V. Platnost a účinnost smlouvy

1. Tato smlouva nabývá platnosti a účinnosti jejím podpisem oběma smluvními stranami či jejich oprávněnými zástupci.
2. Smlouva se uzavírá na dobu určitou. Smlouva se uzavírá na dobu trvání 4 let, a to do 31. 12. 2019. Tímto dnem dojde k ukončení účinnosti smlouvy.
3. Smluvní strany mohou tuto smlouvu vypovědět i bez udání důvodu. Výpovědní lhůta je 30 (třicet) dnů a počíná běžet dnem následujícím po dni doručení výpovědi druhé smluvní straně, a to písemně v listinné podobě.
4. Ukončením účinnosti této rámcové smlouvy nejsou nijak dotčeny jednotlivé již učiněné objednávky. Práva a povinnosti smluvních stran plynoucí z jednotlivých realizovaných objednávek tak zůstávají v plném rozsahu zachována. Ustanovením tohoto odstavce však není dotčeno právo smluvních stran zrušit objednávku, dle ostatních ustanovení této smlouvy a/nebo dle příslušných zákonných ustanovení.


VI. Závěrečná ustanovení

1. Pro ostatní práva a povinnosti touto smlouvou neupravená platí příslušná ustanovení zákona č. 89/2012 Sb., občanského zákoníku, a dalších obecně závazných právních předpisů. V případě rozporu mezi smlouvou a zákonem se použijí ustanovení v tomto pořadí – ustanovení této smlouvy, ustanovení občanského zákoníku.
2. V případě, že některé ustanovení této smlouvy je nebo se stane neúčinným, zůstávají ostatní ustanovení této smlouvy účinná. Smluvní strany se zavazují nahradit neúčinné ustanovení této smlouvy ustanovením jiným, účinným, které svým obsahem a smyslem odpovídá nejlépe obsahu a smyslu ustanovení původního, neúčinného, a úmyslu stran této smlouvy v den jejího uzavření.
3. Změny této smlouvy mohou být učiněny pouze formou písemných číslovaných dodatků schválených a podepsaných oběma smluvními stranami či jejich oprávněnými zástupci.
4. Smluvní strany se dohodly, že případné spory vyplývající z plnění této smlouvy budou řešit nejprve jednáním. Pro případ, že se nepodaří spor vyřešit smírnou cestou, předloží kterákoli ze smluvních stran spor věcně a místně příslušnému soudu České republiky.

5. Rada města Slaný na svém jednání dne 17.12.2014 schválila uzavření této smlouvy pod číslem usnesení 004/04/2014/RM.
6. Tato smlouva je vyhotovena ve dvou stejnopisech, přičemž každá smluvní strana obdrží jeden stejnopis.
7. Smluvní strany si smlouvu přečetly, jejímu obsahu rozumí a na důkaz souhlasu připojují své vlastnoruční podpisy.

zhotovitel:


v Kladně dne 09-02-2015



Ing. Lubomír Černý
jednatel společnosti

objednatel:

ve Slaném dne 11.2.2015



Ing. Pavel Zálom
starosta města

Nabídka na poptávku č. 40/2014/OSM/VZMR

na veřejnou zakázku malého rozsahu na stavební práce mimo režim zákona č. 137/2006 Sb.,
o veřejných zakázkách

Identifikační údaje dodavatele:

Název:	H.C.M. s.r.o.
Sídlo:	Rooseveltova 1598, 272 01 Kladno
IČO:	47543621
DIČ:	CZ47543621
Plátce DPH:	ANO

Kontaktní údaje na zpracovatele této nabídky:

Jméno a funkce:	
E-mail:	
www:	
Poštovní spojení:	Rooseveltova 1598, 272 01 Kladno

Předmět plnění:

Předmětem veřejné zakázky malého rozsahu na služby je uzavření rámcové smlouvy s jedním uchazečem na poskytování služeb „geodetické práce“ v období let 2015 – 2019.

Místo plnění:

Správní obvod obce s rozšířenou působností Slaný.

Nabídková cena:

Dle oceněné specifikace geodetických prací:

Cena celkem bez DPH	13 900,- Kč
DPH	2 919,- Kč
Cena celkem včetně DPH	16 819,- Kč

Tato cena je stanovena jako maximální a nejvýše přípustná.

Termíny a délka plnění:

Délka plnění ve dnech od dílčí objednávky:	14 dnů
--	--------

Zadávací lhůta (platnost nabídky):

Tato nabídka je platná do:	27.2.2015
----------------------------	-----------

Údaje o subdodavatelích:


Subdodavatel (název, sídlo, IČO, kontakt)	Bude provádět (specifikace prací)

Uchazeč se tímto zavazuje dodat potřebné listinné doklady, případně ověřené kopie souvisejících s konkrétní objednávkou, a to v množství vždy dle individuálního požadavku objednatele (Zadavatele).

Přílohy:

1. Oceněná specifikace geodetických prací
2. Doklady prokazující splnění kvalifikačních předpokladů (čestné prohlášení + prosté kopie dokladů)

Datum: 9.12.2014



Ing. Lubomír Černý
jednatel H.C.M. s.r.o.

Specifikace požadovaných geodetických prací

položka	m. j.	jednotková cena v Kč bez DPH
GP pro rozdělení pozemku nebo změnu hranice pozemku	do 100 m nové hranice	3 150,00
GP pro vyznačení stavby nebo změny jejího obvodu	do 100 m nové hranice	2 600,00
GP pro vymezení rozsahu věcného břemene	do 100 m nové hranice	1 900,00
GP pro vymezení rozsahu věcného břemene dle poskytnutí geodetické dokumentace skutečného provedení stavby	do 100 m vytyčené hranice	1 700,00
vytyčení hranice pozemku	1 ks	220,00
stabilizace vytyčeného bodu plastovým mezníkem	1 ks	80,00
stabilizace vytyčeného bodu dřevěným kolíkem, ocelovým roxorem	do 1 ha	3 250,00
mapový podklad pro projekt jednoduché stavby		
celková cena v Kč bez DPH		13 900,00
celková cena v Kč včetně DPH		16 819,00

Součástí nabídky je i dodání potřebných listinných dokladů, případně ověřených kopií souvisejících s konkrétní objednávkou a to v množství vždy dle individuálního požadavku objednatele.
Cenová nabídka bude platná pro období 1/2015 až 1/2019.

V Kladně dne 9.12.2014