

### Zařízení služeb pro Ministerstvo vnitra

státní příspěvková organizace zřízená dnem 1. ledna 1998 na základě Zřizovací listiny č. j. 1337/97 ze dne 8. prosince 1997,

se sídlem: Přípotoční 300/1, PSČ 101 01 Praha 101

zastoupené  ředitelem ZSMV

IČO: 67779999

DIČ: CZ67779999

ID schránky: iazgiwe

ověřené kopie Zřizovací listiny ZSMV, jmenování generálního ředitele ZSM, dodatek k Zřizovací listině a podpisový vzor ředitele ZSMV jsou v Příloze č. 1 této smlouvy

kontaktní osoba 

e-mail: 

osoba pověřená předáním: 

kontaktní osoba pro evidenci majetku: 

e-mail: 

jako předávající (dále jen "**předávající a povinný**")

a

### Česká republika – OLYMP CENTRUM SPORTU MINISTERSTVA VNITRA

organizační složka státu zřízená Zřizovací listinou vydanou Ministerstvem vnitra pod č.j.: MV - 61877-6/TS-2008 ze dne 25. září 2008, v platném znění pozdějších dodatků, a to od 1. ledna 2009, ověřené kopie těchto listin jsou v Příloze č. 1 této smlouvy

se sídlem: Za Císařským mlýnem 1063/5, 170 06 Praha 7

za kterou právně jedná Ing. Jiří Beran, ředitel OLYMP CS MV

IČO: 75151898

DIČ: CZ75151898


ID schránky: zx5ks9a

ověřené kopie Zřizovací listiny OLYMP CS MV, dodatek ke zřizovací listině, jmenování ředitele OLYMP CS MV jsou v Příloze č. 1 této smlouvy

kontaktní osoba: 

osoba pověřená převzetím: 

kontaktní osoba pro evidenci majetku: 

e-mail: 

jako přejímající (dále jen "**prejímající a oprávněný**")

uzavírají níže uvedeného dne, měsíce a roku tuto

### SMLOUVU

**o převodu příslušnosti hospodařit s majetkem státu a zřízení služebnosti chůze, jízdy a inženýrských sítí  
(dále jen "smlouva")**


ve smyslu ustanovení § 19 a § 55 odst. 3 zákona č. 219/2000 Sb., o majetku České republiky a jejím vystupování v právních vztazích, ve znění pozdějších předpisů (dále jen "zákon o



majetku státu"), ustanovení § 14 a násl. vyhlášky Ministerstva financí č. 62/2001 Sb., o hospodaření organizačních složek státu a státních organizací s majetkem státu, ve znění pozdějších předpisů (dále jen "vyhláška") a příslušných ustanovení zákona č. 89/2012 Sb., občanského zákoníku, ve znění pozdějších předpisů (dále jen „občanský zákoník“)



## I.

### Předmět smlouvy

1. Předávající prohlašuje, že Česká republika vlastní a Zařízení služeb pro Ministerstvo vnitra je dle ustanovení § 9 zákona o majetku státu příslušné hospodařit s hmotnou nemovitou věcí - **pozemkem parc.č. 2184/25 zastavěná plocha a nádvoří o výměře 852 m<sup>2</sup>jehož součástí je stavba bez čp/če , stavba pro shromažďování většího počtu osob, stavba stojí na pozemku parc. č. 2184/25 v katastrálním území Vršovice, obci Praha, okres Hlavní město Praha, včetně součástí a příslušenství stavby.**
2. Uvedená nemovitost je v územním obvodu, ve kterém vykonává státní správu katastru nemovitostí ČR Katastrální úřad pro hlavní město Prahu, Katastrální pracoviště Praha, a je zapsána na listu vlastnictví **80** u tohoto katastrálního úřadu pro **katastrální území Vršovice** ve prospěch předávajícího.
3. Předmětem této smlouvy je - **změna příslušnosti hospodařit s pozemkem parc.č. 2184/25 zastavěná plocha a nádvoří o výměře 852 m<sup>2</sup>jehož součástí je stavba bez čp/če , v katastrálním území Vršovice a obci Praha, okres CT0100 Hlavní město Praha (dále jen „předávaný majetek“)** a - **zřízení služebnosti stezky, cesty a inženýrských sítí** za účelem zajištění chůze a jízdy a vybudování, udržování a oprav inženýrských sítí po dále specifikované části pozemku parc.č. 2184/18 v katastrálním území Vršovice ve prospěch pozemku parc.č. 2184/25 v tomto katastrálním území.
4. Dle stavu zapsaného v katastru nemovitostí svědčí vlastnické právo k předávanému majetku České republice podle zákona č. 542/1992 Sb. a předávající je příslušný hospodařit s předávaným majetkem na základě Opatření o určení příslušnosti hospodařit s majetkem státu ze dne 30.3.2007 č.j.  (kopie v příloze č.2).

## II.

### Hodnota a popis předávaného nemovitého majetku

1. Hodnota položky nemovitého majetku  je uvedena v Příloze č. 3 – inventurní soupis hmotného nemovitého majetku, který je nedílnou součástí této smlouvy.
2. Pořizovací cena převáděného majetku ke dni předání činí celkem .
3. Předávaný majetek je situován v Praze 10, katastrálním území Vršovice a je svým způsobem stavbou sportovní haly.
4. Předávajícímu je známa povinnost přejímajícího zavést převzatý majetek do své účetní evidence v zůstatkové hodnotě, kterou je u odepisovaného majetku pořizovací cena, upravená o výši oprávek. Pro účely splnění této povinnosti přejímajícím se u předávaného majetku uvádí v této smlouvě pořizovací cena. Výši oprávek se předávající zavazuje písemně sdělit přejímajícímu bez odkladu po vyvedení předávaného majetku ze své účetní evidence.



### III.

#### Podmínky převodu

1. Předávající a převíjající se ve smyslu ustanovení § 16 odst. 1 vyhlášky dohodli, že za předávaný majetek převíjající neposkytne předávajícímu žádné peněžité plnění.
2. Předávající prohlašuje, že na předávaném majetku neváznou žádné dluhy, věcná břemena, která by zatěžovala předmět smlouvy, zástavní práva ani žádné jiné právní povinnosti.
3. Předávající převádí předávaný majetek včetně všech součástí a příslušenství, vše uvedené v článku I. této smlouvy, se všemi právy a povinnostmi převíjajícímu a převíjající předávaný majetek, včetně všech součástí, převíjává do své příslušnosti hospodařit a do účetní evidence.
4. Převíjající prohlašuje, že předávaný majetek potřebuje k plnění svých úkolů a stanoveného předmětu činnosti v souladu s ustanovením § 9 odst. 1 zákona o majetku státu a ustanovením § 15 odst. 1 vyhlášky.
5. Převíjající prohlašuje, že si předávaný majetek dobře prohlédl, je mu znám jeho právní i stavebně technický stav, a převíjává jej do své příslušnosti hospodařit s majetkem státu.
6. Předávající i převíjající shodně prohlašují, že jim nejsou známy žádné skutečnosti, které by uzavření této smlouvy bránily.
7. Předávající prohlašuje, že mu není známo, že by na předávaném majetku vázla další omezení, závazky či právní vady, zejména prohlašuje, že:
  - a) ve vztahu k předávanému majetku není vedeno žádné soudní řízení,
  - b) ve vztahu k předávanému majetku není vedeno žádné správní řízení,
  - c) předávaný majetek není užíván třetím subjektem či subjekty na základě smlouvy o nájmu, smlouvy o pachtu, výpůjčky, dohody či jiného smluvního úkonu,
  - d) předávaný majetek neuvívá žádná osoba bez právního důvodu a není tak dotčen bezesmluvním užíváním s možným bezdůvodným obohacením, vůči němuž předávající vystupuje jako věřitel,
  - e) k předávanému majetku nebyl uplatněn restituční nárok,
  - f) předávaný majetek nepodléhá žádnému zvláštnímu zákonnému režimu nakládání nad rámec zákona o majetku státu,
  - g) předávaný majetek není zatížen ekologickými zátěžemi,
  - h) na předávaný majetek nebyl zpracován privatizační projekt a není určen k privatizaci,
  - i) předávaný majetek předává bez jakýchkoliv hmotných movitých věcí ve vlastnictví, správě, právu hospodaření svém či v příslušnosti hospodařit předávajícího či třetího nebo třetích subjektů.
7. Předávající se zavazuje, že v době mezi uzavřením této smlouvy a podáním návrhu na vklad práva do katastru nemovitostí nezatíží předávaný majetek jakýmikoliv závazky a věcnými břemeny.



8. Předávající majetek nepotřebuje k plnění svých úkolů, a proto rozhodl o jeho trvalé nepotřebnosti rozhodnutím ze dne 26.11.2018 pod č.j. ZSM-45-40/OSM-2012 (Příloha č. 4), a předává majetek postupem podle ustanovení § 19b zákona o majetku státu do příslušnosti hospodařit přejímajícímu v působnosti téhož ústředního správního úřadu, Ministerstva vnitra.

#### IV.

#### Služebná věc (služebný pozemek)

1. Česká republika vlastní a Zařízení služeb pro Ministerstvo vnitra, s.p.o. (dále též „Zařízení služeb pro MV“) je příslušné hospodařit s pozemkem parc. č. 2184/18 o výměře 4559 m<sup>2</sup> ostat. plocha/jiná plocha v katastrálním území Vršovice, obci Praha, okres Praha (dale jen „služebný pozemek“).

2. Oprávněný má podle ustanovení uvedených výše v této smlouvě v příslušnosti hospodaření - **pozemek parc.č. 2184/25 zastavěná plocha a nádvoří o výměře 852 m<sup>2</sup> jehož součástí je stavba bez čp/če, stavba pro shromažďování většího počtu osob stavbu pro shromažďování většího počtu osob v katastrálním území Vršovice a obci Praha (dále jen „panující nemovitá věc“)**

#### Zřízení služebnosti

3. V souladu s ustanovením § 1274 odst. 1 a násl. občanského zákoníku se zřizuje služebnost stezky, (in rem), spočívající v právu jakéhokoliv vlastníka panující nemovité věci, tj. oprávněných osob, chodit po služebném pozemku v rozsahu stanoveném Geometrickým plánem č. 1722-143/2018, vyhotovitele [redacted] ověřeného úředně oprávněným zeměměřičským inženýrem [redacted] (dale jen „Geometrický plán“), který jako příloha č. 5 tvoří nedílnou součást této smlouvy, nebo se po něm dopravovat lidskou silou a v právu, aby po něm jiní k oprávněné osobě přicházeli a odcházeli od ní nebo se lidskou silou dopravovali.

4. V souladu s ustanovením § 1276 odst. 1 a násl. občanského zákoníku se zřizuje služebnost cesty, (in rem), spočívající v právu jakéhokoliv vlastníka z panující nemovité věci, tj. oprávněných osob, jezdit přes služebný pozemek v rozsahu stanoveném Geometrickým plánem jakýmkoliv vozidly. Služebnost neobsahuje právo průhonu.


5. V souladu s ustanovením § 1267 odst. 1 a násl. občanského zákoníku se v rozsahu stanoveném Geometrickým plánem zřizuje služebnost inženýrské sítě (in rem), spočívající v právu jakéhokoliv vlastníka kterékoliv z panujících nemovitých věcí, tj. oprávněné osoby, mít, provozovat a udržovat na služebném pozemku inženýrskou síť, a dále vlastním nákladem a vhodným i bezpečným způsobem na služebném pozemku nebo přes něj vést vodovodní, kanalizační, energetické nebo jiné vedení, provozovat je a udržovat. Služebnost inženýrské sítě v sobě dále zahrnuje právo oprávněné osoby zřídit, mít a udržovat na služebném pozemku, také potřebné obslužné zařízení, jakož i právo provádět na inženýrské síti úpravy za účelem její modernizace nebo zlepšení její výkonnosti.

Vlastník služebného pozemku je povinen zdržet se všeho, co by vedlo k ohrožení inženýrské sítě a po předchozím, včasném projednání je povinen umožnit oprávněné osobě vstup na služebný pozemek po nezbytnou dobu a v nutném rozsahu za účelem prohlídky nebo údržby inženýrské sítě.



Oprávněná osoba je povinna nezneužívat své právo, zejména takovým jeho využíváním vedoucím k bytí i dočasné neschůdnosti nebo nesjízdnosti služebného pozemku, a počínat si při jeho výkonu tak, aby neomezovala práva jiných osob. Oprávněná osoba je povinna zpřístupnit vlastníku služebného pozemku dokumentaci inženýrské sítě v rozsahu nutném k ochraně jeho oprávněných zájmů.

6. Všechny výše uvedené služebnosti se zřizují na dobu neurčitou.

7. Oprávněný práva odpovídající služebnostem služebnosti stezky a cesty a inženýrských sítí v rozsahu dle Geometrického plánu č. 1722-143/2018, vyhotovitele  přijímá a povinný se zavazuje tato práva strpět.

8. Výše citované služebnosti se zřizují bezúplatně.

9. Oprávněné osoby, kterým přísluší služebnost stezky a služebnost cesty, jsou povinny nezneužívat své právo, a počínat si při jeho výkonu tak, aby neomezovala práva jiných osob. Oprávněné osoby jsou povinny poměrně přispívat k udržování stezky a cesty na služebném pozemku.

10. Stanou-li se výše uvedená stezka a cesta působením náhody (zemětřesení povodně, hrubé občanské nepokoje, válečný stav) neschůdnými ve smyslu § 1277 občanského zákoníku je možné se domáhat ze strany oprávněného z výše uvedené služebnosti vůči povinnému po vzájemné dohodě, aby byla v tomto krajním případě vymezena ze strany povinného dočasně náhradní plocha pro výkon této služebnosti, než budou stezka a cesta uvedeny v předešlý stav. Pokud tedy dojde ke vzájemné dohodě o vymezení výše citované náhradní plochy dočasně vytyčené, bude uzavřen ve smyslu této smlouvy písemný dodatek k této smlouvě, který se tak stane nedílnou součástí této smlouvy.

## V.

### Změna příslušnosti hospodařit s převáděným majetkem a vklad práv, odpovídající služebnostem

1. Změna příslušnosti hospodařit s předávaným majetkem specifikovaným v Čl. I bodu 1 smlouvy nastává ke dni podání návrhu na vklad práv, a to práv odpovídajícím služebnostem a příslušnosti hospodařit k předávanému majetku ve prospěch přejímajícího, učiněného u věcně a místně příslušného katastrálního úřadu podle této smlouvy. Týmž dnem vzniká přejímajícímu oprávnění nakládat s předávaným majetkem a tímto dnem rovněž přechází na přejímajícího veškerá práva a veškeré povinnosti vztahující se k předávanému majetku.
2. Ve vztahu k předávanému majetku bude mezi předávajícím a přejímajícím formou protokolu provedeno fyzické předání a převzetí v místě polohového určení předávaného majetku. V předávacím protokolu bude proveden popis předávaného majetku a o stavu předávaného majetku bude vyhotovena fotodokumentace.
3. Fyzické předání a převzetí předávaného majetku se uskuteční ke dni podání návrhu na vklad práv dle bodu 1 tohoto článku smlouvy.
4. Práva odpovídající výše uvedeným služebnostem nabývá Česká republika vkladem práv do katastru nemovitostí, s právními účinky ke dni podání návrhu na vklad do katastru nemovitostí u Katastrálního úřadu pro hlavní město Prahu, Katastrální pracoviště Praha.



## VI.

### Vklad práv v katastru nemovitosti

1. Tato smlouva je listinou osvědčující příslušnost přejímajícího k podání návrhu na provedení vkladu do katastru nemovitostí.
2. Předávající se dohodl s přejímajícím, že návrh na vklad práva do katastru nemovitostí ke změně příslušnosti hospodařit s předávaným majetkem podá u příslušného katastrálního úřadu přejímající do deseti pracovních dnů ode dne nabytí účinnosti této smlouvy, a bude o tom předávajícího písemně informovat.
3. O splnění povinnosti podání návrhu na vklad práva z této smlouvy je přejímající povinen informovat předávajícího zasláním kopie návrhu na vklad práva do katastru nemovitostí opatřeného podacím razítkem a číslem jednacím příslušného katastrálního pracoviště, a to prostřednictvím kontaktní e-mailové adresy předávajícího.
4. Pokud by příslušným katastrálním úřadem byl návrh na vklad práva dle této smlouvy k předávanému majetku ve prospěch přejímajícího pravomocně zamítnut, účastníci této smlouvy se zavazují k součinnosti směřující k naplnění vůle obou stran.

## VII.

### Závěrečná ustanovení

1. Práva a povinnosti stran této smlouvy se řídí jeho ustanoveními. Vzájemné vztahy stran neupravené touto smlouvou se řídí právním řádem České republiky, zejména zákonem o majetku státu a zákonem č. 89/2012 Sb., občanským zákoníkem, ve znění pozdějších předpisů.
2. Tato smlouva představuje úplnou shodu stran o předmětu této smlouvy a nahrazuje veškerá předešlá ujednání stran jak ústní, tak i písemná.
3. Veškeré změny či doplnění této smlouvy lze provést jen formou písemných, vzestupně číslovaných a oběma stranami podepsaných dodatků, které budou nedílnou součástí této smlouvy.
4. Smluvní strany se dohodly, že podstatné písemnosti týkající se smluvního vztahu založeného touto smlouvou budou doručeny druhé smluvní straně výlučně prostřednictvím datové schránky, již smluvní strany disponují v souladu s ustanovením § 5 odst. 1 a § 6 odst. 1, zákona č. 300/2008 Sb., elektronických úkonech a autorizované konverzi dokumentů, ve znění pozdějších předpisů.
5. Smlouva nabývá platnosti okamžikem vydání souhlasu zřizovatele předávajícího i přejímajícího, a to Ministerstvem vnitra, v souladu s ustanovením § 17 vyhlášky.
6. Tato smlouva nabývá účinnosti dnem uveřejněním v registru smluv podle zákona č. 340/2015 Sb., o zvláštních podmínkách účinnosti některých smluv, uveřejňování těchto smluv a o registru smluv, ve znění pozdějších předpisů.
7. Přejímající zašle tuto smlouvu správci registru smluv k uveřejnění bez zbytečného odkladu, nejpozději však do deseti pracovních dnů od platnosti této smlouvy. Přejímající předá předávajícímu kopii dokladu o uveřejnění smlouvy v registru smluv podle § 5 odst. 4 zákona č. 340/2015 Sb., o registru smluv, jako potvrzení skutečnosti, že smlouva nabyla účinnosti.
8. Smluvní strany navzájem prohlašují, že smlouva neobsahuje žádné obchodní tajemství.



9. Tato smlouva je vyhotovena v šesti stejnopisech, z nichž každý má platnost originálu. Dvě vyhotovení jsou určena pro potřebu předávajícího, dvě pro potřebu přejímajícího, jeden výtisk je určen pro schvalujícího (zřizovatele) a jedno pro příslušný katastrální úřad.

10. Předávající a přejímající výslovně prohlašují, že si smlouvu před podpisem přečetli, že souhlasí s jejím obsahem, který je jim jasný a srozumitelný, je projevem jejich vážné a svobodné vůle, což stvrzují podpisy svých oprávněných zástupců.

Přílohy (nedílně spojeny se smlouvou):

Příloha č. 1 – Ověřené kopie Zřizovací listiny ZSMV, jmenování ředitele ZSMV, dodatek ke Zřizovací listině a podpisový vzor ředitele ZSMV, ověřená kopie Zřizovací Listiny OLYMP CS MV, kopie dodatku ke zřizovací listině. Kopie Jmen. listiny ředitele OLYMP CS MV,

Příloha č. 2 – Opatření o určení příslušnosti hospodařit s majetkem státu ze dne 30.3.2007 č.j. OSM -1138/04/2007


Příloha č. 3 – Hodnoty položky nemovitého majetku z účetnictví předávajícího

Příloha č. 4 – Rozhodnutí Ř ZSMV o nepotřebnosti nemovitosti pro ZSMV

Příloha č. 5 – Geometrický plán


20. 12. 2018  
V Praze dne .....


18. 12. 2018  
V Praze dne .....























































































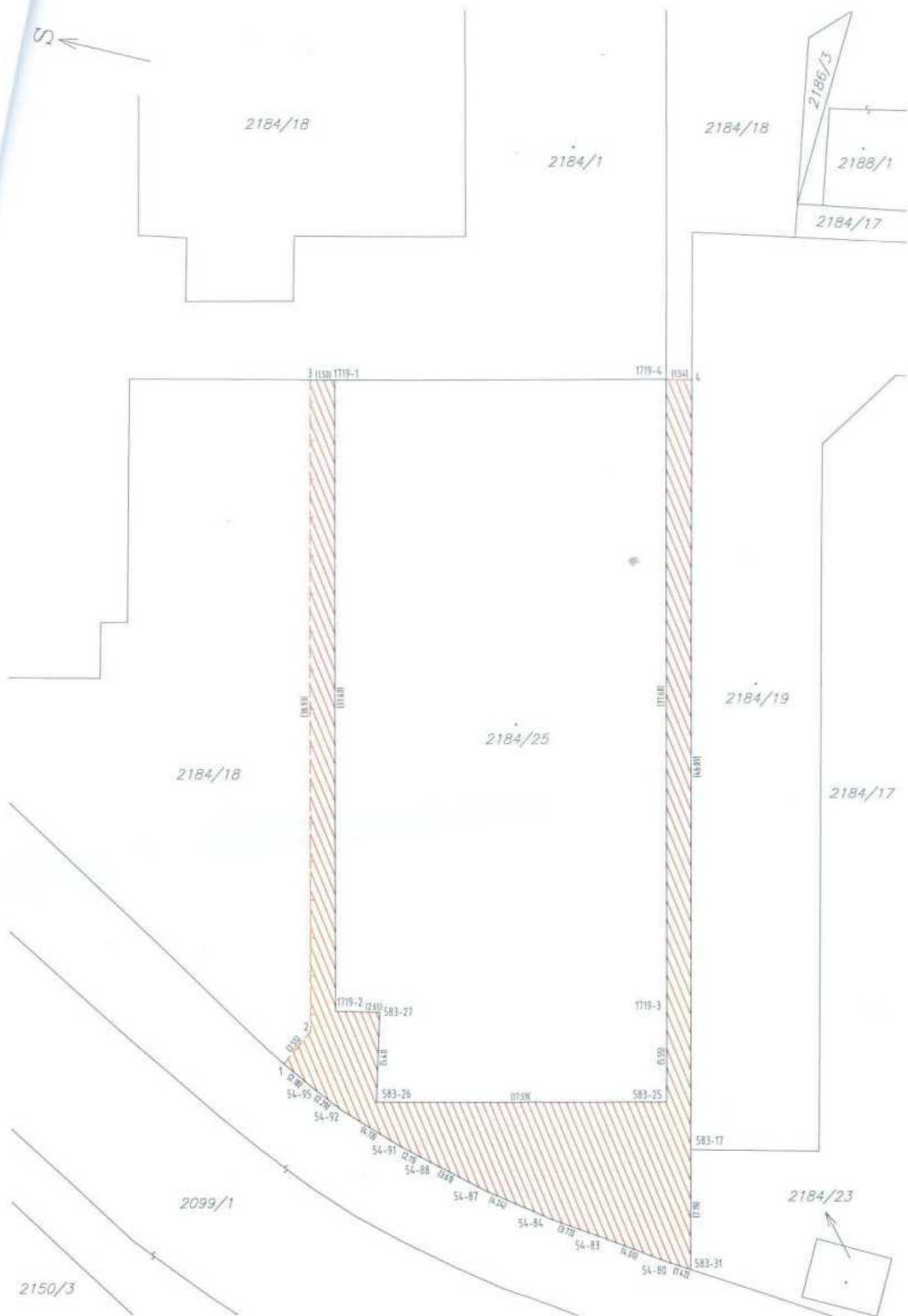
ke Smlouvě o změně příslušnosti hospodařit s majetkem státu

hala Olymp a pozemek parc.č. 2184/25 v k.ú. Vršovice









| VÝKAZ DOSAVADNÍHO A NOVÉHO STAVU ÚDAJŮ KATASTRU NEMOVITOSTÍ |                |    |                |                               |                |    |                |                |                |  |                         |             |
|---|----------------|----|----------------|-------------------------------|----------------|----|----------------|----------------|----------------|--|-------------------------|-------------|
| Dosavadní stav  |                |    |                | Nový stav                     |                |    |                |                |                |  |                         |             |
| Označení pozemku parc. číslem                               | Výměra parcely |    | Druh pozemku   | Označení pozemku parc. číslem | Výměra parcely |    | Druh pozemku   | Typ stavby     | Způsob využití | Porovnání se stavem evidence právních vztahů             |                         |             |
|   | ha             | m² | Způsob využití |                               | ha             | m² | Způsob využití | Způsob využití |                | Díl přechází z pozemku označeného v katastru nemovitostí | číslo listu vlastnictví | Výměra dílu |
| 2184/18   |                |    |                | 2184/18                       |                |    |                |                |                | 80   |                         |             |

Oprávněný: Podle listin  
 Druh věcného břemene: Podle listin

**SEZNAM SOUŘADNIC (S-JTSK)**  
 Souřadnice pro zápis do KN

| číslo bodu | Y[m]      | X[m]       | kód kvality | poznámka    |
|------------|-----------|------------|-------------|-------------|
| 54-80      | 740398.29 | 1045890.01 | 3           | lím parcely |
| 54-83      | 740397.79 | 1045886.04 | 3           | lím parcely |
| 54-84      | 740397.37 | 1045882.34 | 3           | lím parcely |
| 54-87      | 740396.63 | 1045878.17 | 3           | lím parcely |
| 54-88      | 740395.79 | 1045874.66 | 3           | lím parcely |
| 54-91      | 740395.27 | 1045872.61 | 3           | lím parcely |
| 54-92      | 740393.99 | 1045868.68 | 3           | lím parcely |
| 54-95      | 740393.05 | 1045866.59 | 3           | lím parcely |
| 583-17     | 740391.40 | 1045889.79 | 3           | roh budovy  |
| 583-25     | 740388.95 | 1045887.72 | 3           | roh budovy  |
| 583-26     | 740393.01 | 1045870.60 | 3           | roh budovy  |
| 583-27     | 740387.70 | 1045869.55 | 3           | roh budovy  |
| 583-31     | 740398.40 | 1045891.43 | 3           | lím parcely |
| 1719-1     | 740351.58 | 1045858.28 | 3           | roh budovy  |
| 1719-2     | 740388.26 | 1045866.96 | 3           | roh budovy  |
| 1719-3     | 740383.55 | 1045866.46 | 3           | roh budovy  |
| 1719-4     | 740346.68 | 1045877.78 | 3           | roh budovy  |
| 1          | 740392.08 | 1045864.64 | 3           | roh zdí     |
| 2          | 740389.80 | 1045865.78 | 3           | barva       |
| 3          | 740351.92 | 1045856.82 | 4           | barva       |
| 4          | 740346.52 | 1045879.28 | 3           | barva       |

**GEOMETRICKÝ PLÁN**  
 pro vymezení rozsahu věcného břemene k části pozemku

Geometrický plán ověřil úředně oprávněný zeměměřičský inženýr: [Signature]

Stejně ověřil úředně oprávněný zeměměřičský inženýr: [Signature]

Jméno, příjmení: [Signature]

Číslo položky seznamu úředně oprávněných zeměměřičských inženýrů: 1893/2000

Číslo: [Signature]

Dne: 10.12.2018 Číslo: 119/2018

Dne: [Signature]

Náležitost a přesnost odpovídá právním předpisům.

Podobě uloženému v dokumentaci katastrálního úřadu.

Katastrální úřad souhlasí s označováním parcel.

Ověření stejnopisu geometrického plánu v listinné podobě: [Signature]

Číslo plánu: 1722-143/2018

Okres: Praha

Obec: Vršovice

Kat. území: Praha 6-2/44


Mapový list: Praha 6-2/44

Dosavadním vlastníkům pozemků byla poskytnuta možnost seznámit se v terénu s průběhem navrhovaných nových hranic, které byly označeny předepsaným způsobem.

KÚ pro hlavní město Prahu  
 KP Praha

MINISTERSTVO VNITRA

V Praze 8. ledna 2019  
Č.j.: MV-2598-2/OSM-2019



 ělení souhlasu

