

Statutární město Hradec Králové,
se sídlem Československé armády 408, 502 00 Hradec Králové
IČ: 00268810, DIČ: CZ00268810
zastoupené: prof. PharmDr. Alexandrem Hrabálkem, CSc., primátorem města
bankovní spojení: Komerční banka, a.s., pobočka Hradec Králové
účet č. 1222- 426511/0100, variabilní symbol 9454156902
jako pronajímatel na straně jedné (dále jen „pronajímatel“)

a

Městské lesy Hradec Králové a.s.
se sídlem Přemyslova 219/17, Nový Hradec Králové, 500 08 Hradec Králové
IČ: 25962523, DIČ: CZ25962523
zapsaná v obchodním rejstříku vedeném Krajským soudem v Hradci Králové, oddíl B, vložka 2220
zastoupené na základě vystavené Generální plné moci ze dne 04.06.2018 panem [REDAKCE]
bankovní spojení: Komerční banka, a.s., č.ú.: 31732511/0100
jako nájemce na straně druhé (dále jen „nájemce“)

uzavírají níže uvedeného dne, měsíce a roku podle § 2201 a násl. z. č. 89/2012 Sb., občanský zákoník, v platném znění (dále jen „občanský zákoník“), tento:

Dodatek č. 12 k nájemní smlouvě č. 2595/2013 uzavřený dne 13. 12. 2013

I.

1. Výše uvedené strany uzavřely dne 13. 12. 2013 nájemní smlouvu č. 2595/2013 a následně dodatek č. 1 dne 19. 12. 2014, dodatek č. 2 dne 19. 6. 2015, dodatek č. 3 dne 27. 7. 2015, dodatek č. 4 dne 22. 12. 2015, dodatek č. 5 dne 16. 9. 2016, dodatek č. 6 dne 20. 12. 2016, dodatek č. 7 dne 27. 6. 2017, dodatek č. 8 dne 27. 10. 2017, dodatek č. 9 dne 30. 1. 2018, dodatek č. 10 dne 21. 2. 2018 a dodatek č. 11 dne 11. 7. 2018 (dále jen „nájemní smlouva“). Pronajímatel jako vlastník souboru nemovitostí uvedených v příloze č. I nájemní smlouvy přenechal nájemci k užívání předmět nájmu popsany v čl. I nájemní smlouvy.

Níže uvedeného dne, měsíce a roku se smluvní strany dohodly na uzavření dodatku č. 12 k nájemní smlouvě.

2. Smluvní strany se na základě žádosti nájemce dohodly na úpravě rozsahu předmětu nájmu následovně:

- a) Předmět nájmu se rozšiřuje o následující pozemky:
pp. č. 440 k. ú. Kluky o výměře 2.867 m²,
pp. č. 441 k. ú. Kluky o výměře 2.424 m²,

pp. č. 443/13 k. ú. Kluky o výměře 137 m²,
pp. č. 443/21 k. ú. Kluky o výměře 16 m².

- b) Předmět nájmu se zužuje o následující pozemky:
- pp. č. 638/2 k. ú. Plačice o výměře 1.630 m²,
 - pp. č. 639/1 k. ú. Plačice o výměře 637 m²,
 - pp. č. 641 k. ú. Plačice o výměře 5.070 m²,
 - pp. č. 642/1 k. ú. Plačice o výměře 4.831 m²,
 - pp. č. 644/3 k. ú. Plačice o výměře 856 m²,
 - pp. č. 140/3 k. ú. Roudnička o výměře 31 m²,
 - pp. č. 140/4 k. ú. Roudnička o výměře 39 m²,
 - pp. č. 140/5 k. ú. Roudnička o výměře 30 m².

3. Vzhledem ke změnám rozsahu předmětu nájmu, který je specifikován v předcházejícím odstavci tohoto dodatku, se smluvní strany dohodly, že znění přílohy č. I nájmní smlouvy č. 2595/2013, resp. znění přílohy č. 1 dodatku č. 10, tj. seznam pozemků, které jsou předmětem nájmu, se ruší a nahrazuje se seznamem v aktualizovaném znění, který je přílohou č. 1 a nedílnou součástí dodatku č. 12.

II.


1. Uzavření dodatku č. 12 k nájmní smlouvě bylo schváleno Radou města Hradec Králové dne 3. 12. 2018 usnesením č. RM/2018/1450.
2. Záměr obce pronajmout nemovitost specifikovanou v čl. I. odst. 2 této smlouvy byl zveřejněn na úřední desce Magistrátu města Hradec Králové od 15.11. 2018 do 3.12. 2018.
3. Ostatní ujednání nájmní smlouvy nedotčená tímto dodatkem zůstávají v platnosti v plném rozsahu.
4. Smluvní strany prohlašují, že na tuto smlouvu se mj. vztahuje zákon č. 340/2015 Sb., o zvláštních podmínkách účinnosti některých smluv, uveřejňování těchto smluv a o registru smluv (zákon o registru smluv), a pronajímatel je dle § 2 cit. zákona subjektem, jehož smlouvy se povinně uveřejňují prostřednictvím registru smluv.
5. Tento dodatek vstupuje v platnost dnem podpisu obou smluvních stran a účinnosti nabývá dnem uveřejnění v registru smluv.
6. Je-li nebo stane-li se některé ustanovení tohoto dodatku neplatné či neúčinné, nedotýká se to ostatních ustanovení tohoto dodatku, která zůstávají platná a účinná. Smluvní strany se v tomto případě zavazují dohodou nahradit ustanovení neplatné/neúčinné novým ustanovením platným/účinným, které nejlépe odpovídá původně zamýšlenému ekonomickému účelu ustanovení neplatného/neúčinného. Uvedené platí obdobně i v případě zrušení smlouvy dle § 7 zákona o registru smluv. Do té doby platí odpovídající úprava obecně závazných právních předpisů České republiky.
7. Tento dodatek je vyhotoven ve čtyřech stejnopisech, z nichž každá smluvní strana obdrží dva stejnopisy.
8. Smluvní strany prohlašují, že si dodatek č. 12 přečetly, že odpovídá jejich pravé a svobodné vůli prosté jakéhokoli omylu, na důkaz čehož připojují níže své podpisy.

9. Nájemce prohlašuje, že souhlasí s uveřejněním tohoto dodatku v plném znění (včetně všech příloh).
10. Smluvní strany prohlašují, že tento dodatek neobsahuje žádná obchodní tajemství a nájemce souhlasí s jeho uveřejněním (vč. metadat) bez stanovení jakýchkoliv dalších podmínek.
11. Dle § 5 odst. 5 zákona č. 340/2015 Sb., zákon o registru smluv, je k řádnému uveřejnění dodatku třeba, aby byl uveřejněn způsobem tam stanoveným, a to včetně vyplnění metadat. Smluvní strany se dohodly, že uveřejní metadata v níže uvedeném rozsahu a prohlašují, že uvedený rozsah metadat:
- identifikace smluvních stran:
 - a. Statutární město Hradec Králové, Československé armády 408, 502 00 Hradec Králové, IČ: 00268810, DS: bebb2in
 - b. Městské lesy Hradec Králové a.s., Přemyslova 219/17, 500 08 Hradec Králové, IČ: 25962523, DS: 9bye6v8
 - vymezení předmětu dodatku: smlouva nájemní – rozšíření a zúžení předmětu nájmu
 - cena: 47.347.908 Kč bez DPH
 - datum uzavření dodatku: datum podpisu dodatku poslední smluvní stranou


považují za správný, úplný a v tomto znění plně odpovídající a vyhovující požadavkům zákona o registru smluv.

Za pronajímatele:

V Hradci Králové dne:




prof. PharmDr. Alexandr Hrabálek, CSc.,
primátor



Za nájemce:

V Hradci Králové dne:



Přehled výměr pozemků pronajatých Městským lesům Hradec Králové a.s.

příloha k dodatku č. 12 nájemní smlouvy č. 2595/2013

Přehled katastrálních území	orná půda 2	užívané lesnick. činností 5	trvalý travní porost 7	lesní pozemky 10	rybníky nádrže 11	nepro- duktivní mokřady 11	užívané lesnickou činností 13	ostatní plochy 14	k.ú. celkem /ha/
Březhrad			6,6695	3,3579				0,0621	10,0895
Kluky			0,2884	20,4568	7,8928	2,369	0,0389	0,5125	31,5584 *
Malšova Lhota				2,1452				0,5461	2,6913
Nový Hradec Králové				1863,0446	11,8912	5,4205	0,5261	28,6274	1909,5098
Plačice	3,9600		0,0947	37,0772				0,4233	41,5552 **
Roudnička		0,1752		66,2402	4,6615	3,8667		5,3026	80,2462 ***
Rusek								2,3100	2,3100
Svinary				17,4925				0,4409	17,9334
Třebeš				2,2409				0,0242	2,2651
Běleč nad Orlicí	0,9425	0,0975	0,5816	1375,1522	1,2836			16,504	1394,5614
Bělečko				4,1402				0,1229	4,2631
Bohuslavice nad Metují				0,5438				0,1980	0,7418
Deštné v Orlických horách				6,1273					6,1273
Hoděšovice		0,2411	9,5057	206,9941		0,0151		1,4397	218,1957
Pec pod Sněžkou				0,3764					0,3764
Vysoká nad Labem				51,7061					51,7061
celkem	4,9025	0,5138	17,1399	3657,0954	25,7291	11,6713	0,5650	56,5137	3774,1307

* do nájmu vloženy nově koupené pozemky pp.č. 440, 441, 443/13, 443/21

** z nájmu vyjmuty nově prodané pozemky pp.č. 639/1, 638/2, 641, 642/1, 644/3

*** z nájmu vyjmuty nově prodané pozemky pp.č. 140/3, 140/4, 140/5

	tarif	ha	částka /Kč/
vše ostatní	ad 4.1.a	820,0000	3 646,5234
32,38 ha (těžebna Marokánka) + 69,49 ha (těžebna Marokánka II)	ad 4.1.b	1000	101,8700
rybníky a nádrže 25,7291 ha	ad 4.1.c	2500,0000	25,7291
0,0051 ha maštal U Zeleného sloupku + 0,0031 ha chata Výskyt	ad 4.1.e	150000	0,0082
		3774,1307	3 157 572

Březhrad 613 878

LV 10001

číslo parcely	orná půda 2	užívané lesnick. činností 5	trvalý travní porost 7	lesní pozemky 10	rybníky nádrže 11	nepro- duktivní mokřady 11	užívané lesnickou činností 13	ostatní plochy 14	PUPFL	číslo majetku	poznámka
32				0,6675						6 650	118 D
33 1				0,8650						6 767	118 D
33 4				0,0105						16 692	118 D
112 1				1,3375						6 652	117 A
112 2				0,0643						6 653	117 A
112 5				0,0199						6 737	117 A
112 6				0,0007						6 738	117 A
112 7				0,0074						6 739	117 A
112 9				0,0035						16 416	117 A
113 1				0,1443						6 654	117 A
116 1				0,1548						6 750	117 A
116 2				0,0186						6 751	117 A
189			6,6695						NE	6 677	rychle rost.dřeviny
241 30								0,0621	NE	6 754	horkovod u 117 A
659 1				0,0319						6 758	cesta v 117 A
659 2				0,0070						6 759	cesta v 117 A
661 1				0,0213						6 760	cesta v 117 A
661 2				0,0009						6 761	cesta v 117 A
661 3				0,0028						6 762	cesta v 117 A
celkem	0	0	6,6695	3,3579	0	0	0	0,0621			
k.ú. celkem								10,0895			

Kluky

647225

LV 10001

číslo parcely	orná půda 2	užívané lesnick. činností 5	trvalý travní porost 7	lesní pozemky 10	rybníky nádrže 11	nepro- duktivní mokřady 11	užívané lesnickou činností 13	ostatní plochy 14	PUPFL	číslo majetku	poznámka
162	1			1,4300						11 505	PP Ro-Da
162	2							0,0818	NE	11 506	J cesta mezi Cik. a Datl.
162	3							0,0087	NE	11 507	J cesta mezi Cik. a Datl.
162	4			0,0118						11 508	u bočního výtoku Cikána
163	2				3,5705	1,3242			NE	1 498	rybník Datlík, PP Ro-Da
163	3			0,1236					ANO	5 629	severní olšina, PP Ro-Da
163	7			0,8464						11 509	PP Ro-Da
163	9							0,1218	NE	10 661	hráz Datlík
163	11		0,2562							11 282	sad u Datlíka, PP Ro-Da
163	13			0,8503						11 510	PP Ro-Da
163	14					0,0078			NE	11 284	přítok Datlíka, PP Ro-Da
163	15					0,0115			NE	11 511	PP Ro-Da - č.rybníka
163	16			0,1396						11 283	120 A - PP Ro-Da
163	17			0,0090					ANO	5 630	severní olšina, PP Ro-Da
163	18		0,0322							11 512	pruh mezi sadem-cestou
245	1			1,2091					ANO	11 281	olšina, PP Ro-Da
245	5			0,0493					ANO	11 280	severní olšina, PP Ro-Da
249				0,0466					ANO	11 513	holina z evidence u Datlíku
336							0,0042			11 500	chata č.e.67 Hannigovi
338				0,5189						11 514	121 A
348							0,0035			10 615	chata Doležalová
371	1			0,5260						11 515	121 A
371	11			0,1363						11 516	121 A
374	20			0,0379						1 478	u 121 A
409				4,5686						11 517	PP Ro-Da -120 A
418	3			4,2335						16979	dříve Tichých
418	9			0,0907						17535	dříve p.Součka
427	1				4,3223	1,0060			NE	1 481	rybník Cikán
427	2			0,5422						11 518	121 B
427	3			0,2300						11 519	121 B

427	4				0,1106						11 520	121B
428	1				0,5336						11 278	121 B 9a
428	2				1,7120						11 521	121 B
428	3				0,0104						17536	dřive p.Součka
428	5				0,1098						11 334	121 B
429	2				0,2792						17537	dřive p.Součka
429	3				0,2396						17538	dřive p.Součka
429	4				0,1787						17539	dřive p.Součka
439	1				0,4385						11335	olšina - dřive LČR
440					0,2867							od p. Mullera
441					0,2424							od p. Mullera
443	3				0,0165					ANO	17540	dřive p.Součka
443	5				0,0003					ANO	17541	dřive p.Součka
443	13							0,0137		NE		od p. Mullera
443	21							0,0016		NE		od p. Mullera
448	2				0,5892						11 523	121 B
448	3								0,0548	ANO	11 524	vyúst.Peckovky u 121B
448	5				0,0504						11 525	mezi 121 A - B
458	2								0,0346	NE	11 362	hráz Cikán
458	3								0,0942	NE	11 526	hráz Cikán
474	1								0,0242	NE	11 363	cesta k D.,PP Ro-Da
487	16								0,0153	NE	11 527	cesta z hráze Cikána
489	11								0,0075	ANO	11 528	cesta u 121 A
489	13								0,0379	ANO	11 529	cesta 121 A
489	16				0,0591						11338	proluka -dřive LČR
489	19								0,0277	ANO	11 531	cesta u 121 A
490	6						0,0042			NE	11 285	severní přítok Datlíka
698									0,0040	ANO		po neexistující chatě
968								0,0312			18 951	hráz Biřička
celkem		0,0000	0,0000	0,2884	20,4568	7,8928	2,3690	0,0389	0,5125			
					k.ú. celkem		31,5584					

Mašova Lhota

LV 10001

691 305

číslo parcely	orná půda 2	užívané lesnick. činností 5	trvalý travní porost 7	lesní pozemky 10	rybníky nádrže 11	nepro- duktivní mokřady 11	užívané lesnickou činností 13	ostatní plochy 14	PUPFL	číslo majetku	poznámka
170	1			0,0889						6804	les u Stříbrného rybníka
230	1							0,2510	NE	6829	cesta podél Březového háje
230	5			0,7694					ANO	6830	Březový háj
230	6							0,2951	NE	6831	podél cesty
247	1			0,0128						14260	
248	1			0,5176						6840	8B
262				0,7565						6835	9C
celkem	0,0000	0,0000	0,0000	2,1452	0,0000	0,0000	0,0000	0,5461			
k.ú. celkem								2,6913			

Nový Hradec Králové

647187

LV 10001

číslo parcely	orná půda 2	užívané lesnick. činností 5	trvalý travní porost 7	lesní pozemky 10	rybníky nádrže 11	nepro- duktivní mokřady 11	užívané lesnickou činností 13	ostatní plochy 14	PUPFL	číslo majetku	poznámka
213							0,0602			2 272	plocha v 9B
275				3,1961						2 648	
293 č.	3							0,0300	NE		hráz Plachta - odtoková šachta
442	1			3,4427						2 668	PP Na Plachtě 1
442	2			0,3588						2 669	
446					1,2049	1,8943			NE	2 670	r.Jáma,PP Na Plachtě 1
451				1,4993						2 671	PP Na Plachtě 1
454	1			0,4012						2 672	PP Na Plachtě 1
454	2			0,2636					ANO	2 673	PP Na Plachtě 1
455	1			0,1746					ANO	2 674	PP Na Plachtě 1
457	3				0,6874	0,6389			NE	2 676	r.Plachta, PP Na Plachtě 1
867	1			0,5122							těčko od LČR
867	2			0,0337							těčko od LČR
868	1			0,4092							těčko od LČR
870	6			0,4775							těčko od LČR
870	7			0,0247							těčko od LČR
901	2			0,7812							od LČR
941	1			7,4363						3 198	
941	2			0,3065					ANO	3 199	u výpadovky z NHK
941	3				6,7291	0,9484			NE	3 200	rybník Biřička
941	5			0,4755						3 202	
941	8							0,1169	ANO	3 205	cesta k Biřičce
941	9			2,6162						3 206	
941	10			1,5483						3 207	les + č.hráže Biřičky
941	11			0,5461						3 208	
941	13			62,8037						3 210	
941	16							0,0595	NE	18 952	hráz Biřička
942	2			0,2475					ANO	11 614	u výpadovky z NHK
942	3			10,6524						3 211	
942	4			25,5140						3 212	kolem přírodního pohřebiště

942	5			1,4502						3 213	
942	10			55,8020						3 215	rybníček u Kříže
942	11			106,8604						3 413	
942	12			121,9800						3 216	
942	13							0,2363	ANO	3 217	cesta v odd.32
942	14							0,7031	ANO	3 218	cesta + hráz u Kříže
942	15							1,1852	ANO	3 219	zp.c. - červená turistická značka
942	16							1,4995	ANO	3 220	zp.c.odd.66
942	17							0,6436	ANO	3 221	cesta, odd.98
942	18			60,9460						3 222	
942	19			52,5452						3 223	
942	20			50,9098						3 224	
942	21			47,2100						3 393	altán - přístřešek
942	22			29,4718						3 225	
942	23							0,4224	ANO	3 226	traktorka, odd.74
942	24							0,7748	ANO	3 227	cesta U nahnutého kamene
942	25							0,4921	ANO	3 228	zp.c. k Sítovce
942	26							0,8228	ANO	3 229	zp.c.Ke křivé lípě
942	28			48,4648						3 231	
942	29			10,4507						3 232	
942	45							0,4008	ANO	3 237	cesta, odd.54,53
942	47			3,2712						3 239	
942	65			4,9456						3 417	81 D
942	67			0,0712					ANO	3 419	"reklamní ostrůvek"
942	72							0,0994	ANO	3 423	cesta ke hřbitovu
942	73			26,7416						3 424	
942	74			0,8892						3 425	
942	75			0,1362						3 426	
942	76			50,1309						3 427	
942	77			0,6862						3 428	
942	79			91,0354						3 430	
942	90			0,0436						3 437	
942	91			0,4040					ANO	3 438	les část 68B
942	146			1,0674						3 460	
942	247							0,6597	NE		rytířské hradiště
943	1			0,1004						11 615	u Zděné boudy s objektem VAK

943	3			0,1863					11 616	u Zděné boudy
943	4			7,5873					3 242	
943	6			122,2696					3 244	kolem Výskytu
943	10			32,8389					3 245	
943	11			25,5871					3 246	
943	12			93,9408					3 247	
943	13						0,5822	ANO	3 248	zp.c.odd.59,58
943	14						0,2259	ANO	3 249	cesta, odd.34,46
943	15						0,4459	ANO	3 250	cesta, odd.22,34
943	16			90,9792					3 251	
943	17			68,2016					3 439	
943	19						0,7507	ANO	3 252	zp.c.Třebechovka
943	20						2,0697	ANO	3 253	zp.c."U Pavilonu"
943	21				3,2698	1,2012		NE	3 254	rybník Výskyt
943	22					0,2787		ANO	3 255	přítok k Výskytu
943	23						0,1940	ANO	3 256	cesta u Výskytu
943	24			12,0046					3 257	
943	27			5,8176					3 260	
943	28			0,1947					3 261	u voj stělnice
943	30			0,0082				ANO	3 262	okraj c.a por.pudy odd.61- po budničku
943	31			1,1101					3 440	
943	32			55,4457					3 441	kolem pěchotní stělnice
943	34			0,4618					3 442	
943	35			67,9735					3 443	altán, okolo parkoviště u Les. hřbitova
943	36			0,1717					3 444	
943	37			95,1369					3 445	altán - přístřešek
943	38			30,8203					3 446	
943	39			30,2303					3 447	
943	40			0,0031					3 448	chata Výskyt
943	41			51,9436					3 449	
943	42			0,1807				ANO	3 450	u voj.střel.-úz.proužek
943	44						0,9329	NE	13 355	asfaltová cesta k prodejně paliv dříví
943	45			1,1074					13 356	u psiho útulku
943	46			1,1366					13 357	u psiho útulku
943	47			0,6228					3 685	
944	1			24,3151					3 263	

944	2			5,0533						3 264	
946				0,4676						3 265	
948	1			2,1859						3 266	
948	2			0,0043					ANO	3 267	plocha po budničku,9B3
949	1			9,9434						3 268	
949	2			0,0084					ANO	3 269	plocha po budničku, 9C5
950	1			14,1330						3 270	
953				1,3984						3 271	
954				1,9407						3 272	
962	1							1,0525	ANO	3 592	asfalt.cesta ke h. U 2 šraňků
962	2							3,5635	ANO	3 292	zp.c. Písečnice
962	3							1,6486	ANO	3 293	asfalt.cesta od lávky na NHK
971	1							0,1099	NE	13 708	cesta z jihu k r.Jáma mezi chatami
995	1							0,3595	NE	3 337	cesta od Zd. boudy na Plachtu
995	2							0,3883	NE	3 338	cesta Na Hrázce u střelnic
999	3							3,3728	ANO	3 346	Hradečnice - za hřbit.
1001								1,1991	NE	3 347	cesta, S okraj lesa
1002								0,4665	ANO	3 348	cesta, odd.9
1003								0,1656	ANO	3 349	zpev.cesta, odd.9
1004	1							0,4510	ANO	3 350	cesta, odd 5
1004	2							0,6289	ANO	3 351	cesta, Bělečská c.
1006						0,4590			ANO	14 640	bývalý náhon
1030				0,8036						3 355	
1034				37,5000						3 356	
1035	1			44,5010						3 686	
1035	2			33,0174						3 687	
1035	3			0,0353						3 688	
1035	4			0,8702						3 689	
1036	1							0,6103	ANO	3 690	zp.c., odd6
1036	2							0,0015	ANO	3 691	Malinův mostek
1036	3							0,0048	ANO	3 692	Malinův mostek
1036	4							0,1262	ANO	3 693	zp.c. k Mal.mostku
1036	5							0,0035	ANO	3 694	lesní křižovatka
1038	1							0,6311	ANO	3 695	Smiřická hráz
1038	2							0,0046	ANO	3 696	zp.c. u 9C
1319								0,4301	ANO	14 641	

1326	1				0,6931						3 697	
1326	2				0,0901						3 698	
1326	3				0,0590						3 699	
1327					0,7132						3 454	
3408									0,0591	NE	14 864	deponie surových kmenů pro prodejnu
3409									0,0026	NE	14 865	bývalý bunkr v Prachárně
3410					0,0161					ANO	14 866	bývalá Prachárna - úly
3693								0,0814			18 953	hráz Biřička
3722								0,0051				maštal U Zeleného sloupku
3757								0,3486				hráz Češík I
3758								0,0308				hráz Češík II
celkem		0,0000	0,0000	0,0000	1863,0446	11,8912	5,4205	0,5261	28,6274			

k.ú. celkem	1909,5098
--------------------	------------------

Plačice

721212

LV 10001

číslo parcely		orná půda 2	užívané lesnick. činností 5	trvalý travní porost 7	lesní pozemek 10	rybníky nádrže 11	nepro- duktivní mokřady 11	užívané lesnickou činností 13	ostatní plochy 14	PUPFL	číslo majetku	poznámka
509	9								0,1818	NE	7 268	u plantáže ván.stromů
524	23	3,9600									7 292	plantáž ván.stromů
530	4				4,8164						11 532	u obalovny
531					0,8087						11 533	u obalovny
534					4,2692						11 534	u obalovny
535	2								0,1391	NE	16 357	u plantáže ván.stromů
536					0,6071						11 535	u obalovny
538					0,2756						11 536	Na Rybníku
541				0,0947							7 178	ořez.vrby u plan.rychl.r.d
553					3,6991						11 537	Na Rybníku
647	8				0,0118						7 296	zalesňovací projekt
647	9				0,0044						7 297	zalesňovací projekt
714	2				1,5199						7 202	zalesňovací projekt
718					0,5319						7 203	zalesňovací projekt
725	1				2,6885						7 204	zalesňovací projekt
725	2				0,5790						7 205	zalesňovací projekt
725	3				1,6648						7 206	zalesňovací projekt
726					13,5840						7 207	Borovinka
727	2				2,0168						7 209	Borovinka
746	1								0,1024	NE	7 279	cesta u Borovinky
celkem		3,9600	0,0000	0,0947	37,0772	0,0000	0,0000	0,0000	0,4233			

k.ú. celkem 41,5552

Roudnička

741825

LV 10001

číslo parcely	orná půda 2	užívané lesnick. činností 5	trvalý travní porost 7	lesní pozemky 10	rybníky nádrže 11	nepro- duktivní mokřady 11	užívané lesnickou činností 13	ostatní plochy 14	PUPFL	číslo majetku	poznámka
72				9,0976						8 137	
73				1,3670						8 138	
75	1			10,0971						8 149	
76				0,1689						8 151	
77				8,7519						8 152	
78				4,5863						8 153	
79				15,0283						8 154	
80				1,8825						8 155	
82	3							0,1695	NE		od p. Mlynáře
83				1,3360							od p. Mlynáře
114				1,9268						8 157	
115				2,9673						8 158	
140	2			0,3651						8 159	
141	1			1,3350						8 162	
141	2			0,9188							od p. Mlynáře
142	1			0,3181						8 163	
142	2			0,2761						8 164	
143	1			0,1395						8 165	
143	2			0,6604						8 166	
144				0,2527						8 167	
145				0,5526							od p. Mlynáře
179	6							0,0007	NE	11 295	pláž r. Datlík
193	2				0,0059	0,0039			NE	8 170	PP Ro-Da, boční přítok Roudničky
210	3			4,2122						8 236	Špitálský les
232	1				4,4131	1,2154			NE	8 218	r.Roudnička, PP Ro-Da
233	1							0,2778	NE	8 189	dřeviny na mokřadu Roudnička, PP Ro-Da
233	2					0,5323			NE	8 190	dřeviny na mokřadu Roudnička, PP Ro-Da
233	3							0,1449	NE	8 191	mokřad Roudnička v PP Ro-Da
233	4							0,1123	NE	8 192	mokřad Roudnička v PP Ro-Da
234	2	0,1752								8 193	zahrada hájovny Datlík

234	3								0,8059	NE	8 194	mokřad Roudnička v PP Ro-Da
234	4						0,5379			NE	8 195	olše na mokřadu Roudnička v PP Ro-Da
234	5						0,5687			NE	8 196	bývalé plůdkové rybníčky PP Ro-Da
234	6								3,2259	NE	8 197	mokřad Roudnička v PP Ro-Da
234	7					0,1028	0,9038			NE	8 198	mokřad Roudnička v PP Ro-Da
234	8					0,1397	0,1047			NE	8 199	rybník Roudnička PP Ro-Da
234	13								0,0092	NE	8 201	hráz u hájovny Datlík
453	4								0,1704	ANO	8 242	cesta mezi 113B-C
458	1								0,3860	ANO	8 203	cesta v odd.112
celkem		0,0000	0,1752	0,0000	66,2402	4,6615	3,8667	0,0000	5,3026			

k.ú. celkem 80,2462

Rusek

743674

LV 10001

číslo parcely	orná půda 2	užívané lesnick. činností 5	trvalý travní porost 7	lesní pozemky 10	rybníky nádrže 11	nepro- duktivní mokřady 11	užívané lesnickou činností 13	ostatní plochy 14	PUPFL	číslo majetku	poznámka
č.482	12							0,1800	NE		plantáž ván.stromků
č.482	13							0,0500	NE		plantáž ván.stromků
č.482	2							1,1800	NE		plantáž ván.stromků
č.481								0,2400	NE		plantáž ván.stromků
č.480								0,1700	NE		plantáž ván.stromků
č.479								0,1900	NE		plantáž ván.stromků
č.477								0,3000	NE		plantáž ván.stromků
celkem	0,0000	0,0000	0,0000	0	0,0000	0,0000	0,0000	2,3100			
k.ú. celkem								2,3100			

Svinary

760765

LV 10001

číslo parcely	orná půda 2	užívané lesnick. činností 5	trvalý travní porost 7	lesní pozemky 10	rybníky nádrže 11	nepro- duktivní mokřady 11	užívané lesnickou činností 13	ostatní plochy 14	PUPFL	číslo majetku	poznámka
279	1			0,3815						8 643	2B
279	2			0,0045						10 595	chata v 2 B č.e.196
279	4			0,0050						10 597	chata v 2 B č.e.194
305				15,0510						8 811	2B
356	2			0,0066						11 482	chata v 2B č.e.190
356	3			0,0047						11 483	chata v 2B č.e.189
363	1			2,0392						8 665	3B
431								0,0724	NE	8 670	cesta u h.U Stř.ryb.
437	1							0,3685	NE	8 671	c.podél okraje lesa 9A,B
celkem	0,0000	0,0000	0,0000	17,4925	0,0000	0,0000	0,0000	0,4409			
k.ú. celkem								17,9334			

Třebeš

647047

LV 10001

číslo parcely	orná půda 2	zahrady skutečné 5	užívané lesnick. činností 5	trvalý travní porost 7	lesní pozemky 10	rybníky nádrže 11	nepro- duktivní mokřady 11	zastavěné stavbami města 13	užívané lesnickou činností 13	ostatní plochy 14	PUPFL	číslo majetku	poznámka
82	4				1,0067							5995	119 A
82	16				0,6416							6000	119 A
82	17				0,1944							11543	119 B
180	4				0,1212							10486	114 B
186	1				0,1588							19108	114 B
186	4				0,0397							10532	114 B
186	5				0,0544							12549	114 B
186	6				0,0206							12550	114 B
186	7				0,0035							11980	114 B
677										0,0242	NE	6408	cesta k D., PP Ro-Da
celkem	0,0000	0,0000	0,0000	0,0000	2,2409	0,0000	0,0000	0,0000	0,0000	0,0242			
						k.ú.	celkem					2,2651	

574				61,5272						10 317	
575	1			52,7105						10 318	
577				2,1405						10 319	
578								0,0698	ANO	10 416	cesta v odd.204
579	1			57,7254						10 320	
580								2,0449	ANO	10 417	cesta
582				64,8386						10 321	
584	1			39,119						10 322	
584	2	0,1005								10 404	Poděbradka
584	3		0,0788							10 388	Poděbradka
585				5,2758						10 323	
586	1			11,9139						10 324	
586	2			113,8526						10 325	
586	3							0,928	ANO	10 418	zp.c. v odd.240
586	4			21,364						10 326	
587	1			71,399						10 327	
587	2			60,6007						10 328	
587	3							0,6556	ANO	10 419	zp.c. v odd.222
588	1			2,6675						10 329	
588	2			0,7264						10 330	
588	3							0,1102	ANO	10 420	zp.c. u Marokánky
589	1			14,3568						10 331	
589	3							0,0701	NE	10 421	plantáž u Marokánky
589	4	0,2954								10 405	Marokánka
589	5			0,0045					ANO	10 422	bývalý budniček u Marokánky
589	6			0,1253						10 332	
589	7			0,054						10 333	
590	1			83,6013						10 334	
590	2				1,2836				NE	10 442	rybník Šanovec
591	1							0,6605	ANO	10 423	cesta severně Šanovce
591	2							1,3226	ANO	10 424	cesta
592				9,8079						10 335	SV cíp majetku
593								0,0507	ANO	10 425	cesta v odd.207
594	1			17,2536						10 336	
594	2			3,9709						10 298	
594	4			0,3375						10 338	cesta

595								0,0269	ANO	10 426	cesta v odd.207
596	1			2,3534						10 339	
597	1			31,5346						10 340	
597	4			5,264						10 341	
597	5			6,5667						10 342	
597	6			0,0139						10 343	
640								1,2344	ANO	18059	cesta Hradečnice
641	2							2,7170	ANO		Bělečnice
642								0,8303	ANO	10 427	zp.c. "U Kostelíka"
celkem		0,9425	0,0975	0,5816	1375,1522	1,2836	0	0	16,5040		
k.ú. celkem										1394,5614	

Bělečko

601942

LV 205

číslo parcely	orná půda 2	užívané lesnick. činností 5	trvalý travní porost 7	lesní pozemky 10	rybníky nádrže 11	nepro- duktivní mokřad 11	užívané lesnickou činností 13	ostatní plochy 14	PUPFL	číslo majetku	poznámka
330	1			4,1402						10902	
340	2							0,1095	NE	10903	polní cesta
360								0,0134	ANO	10904	součást 244C11
celkem	0	0	0	4,1402	0	0	0	0,1229			
k.ú. celkem								4,2631			

Bohuslavice nad Metují

606464

LV 531

číslo parcely	orná půda 2	užívané lesnick. činností 5	trvalý travní porost 7	lesní pozemky 10	rybníky nádrže 11	nepro- duktivní mokřady 11	užívané lesnickou činností 13	ostatní plochy 14	PUPFL	číslo majetku	poznámka
1026	4							0,1713	NE	10428	PR Zbytká
1028	2							0,0267	NE	10429	PR Zbytká
1029	1			0,5438						10344	PR Zbytká
celkem				0,5438				0,1980			
k.ú. celkem								0,7418			

Deštné v Orlických horách

625817

LV 670

číslo parcely	orná půda 2	užívané lesnickou činností 5	trvalý travní porost 7	lesní pozemky 10	rybníky nádrže 11	nepro- duktivní mokřady 11	užívané lesnickou činností 13	ostatní plochy 14	PUPFL	číslo majetku	poznámka
1091	1			1,3228							pod ch. U Supa
1123	1			2,0479					ANO		bývalá louka
1153	1			0,5151						17458	
1154				0,1387					ANO	17459	prameniště
1208	10			0,0519					ANO		u ch.Kukačka
1217	1			0,1292							nad ch. U Supa
1267				0,4622					ANO		u ch.Kukačka
1268	1			0,0719						17460	u ch.Kukačka
1268	3			0,1800						17461	u ch.Kukačka
1446	11			0,6346						17462	
1446	12			0,4534						16753	
1446	13			0,0241						17463	
1446	14			0,0955						16754	
celkem			0,0000	6,1273				0,0000			
k.ú. celkem: 6,1273											

Hoděšovice

640255

LV 127

číslo parcely	orná půda 2	užívané lesnick. činností 5	trvalý travní porost 7	lesní pozemky 10	rybníky nádrže 11	nepro- duktivní mokřady 11	užívané lesnickou činností 13	ostatní plochy 14	PUPFL	poznámka
285	1			2,2803						
286	1			3,8321						
291	1		1,7417							PR Mazurovy chalupy
295	1		2,1161							PR Mazurovy chalupy
304				0,1367						
305				1,8226						
308			1,0073							PR Mazurovy chalupy
309			0,7506							PR Mazurovy chalupy
310						0,0151				u louky
311			0,7856							PR Mazurovy chalupy
312			0,0908							PR Mazurovy chalupy
316			0,7193							PR Mazurovy chalupy
320			2,2943							PR Mazurovy chalupy
327				4,3869						
328	8			8,1503						
328	11			6,9384						
329	2			1,2817						od LČR
329	8							0,1742	ANO	cesta
329	9			0,6101						
330	3							0,2408	ANO	
334	3							0,0441	ANO	od pí Vanýskové
539	5			165,7817						
539	10	0,2411								ovocný sad u h. Bažantnice
539	18			0,0650						od LČR
539	35			11,7083						od LČR
571								0,8140	ANO	Hradečnice
572								0,1666	ANO	PR Mazurovy chalupy
celkem	0,0000	0,2411	9,5057	206,9941	0,0000	0,0151	0,0000	1,4397		
k.ú. celkem								218,1957		

Pec pod Sněžkou

718637

LV 21

číslo parcely	orná půda 2	užívané lesnick. činností 5	trvalý travní porost 7	lesní pozemky 10	rybníky nádrže 11	nepro- duktivní mokřady 11	užívané lesnickou činností 13	ostatní plochy 14	PUPFL	číslo majetku	poznámka
336	1			0,3540						10395	KRNAP
337				0,0224						10433	KRNAP
celkem	0	0	0	0,3764	0	0	0	0			
k.ú. celkem								0,3764			

Vysoká nad Labem

788082

LV 10003

číslo parcely	orná půda 2	užívané lesnick. činností 5	trvalý travní porost 7	lesní pozemky 10	rybníky nádrže 11	nepro- duktivní mokřady 11	užívané lesnickou činností 13	ostatní plochy 14	PUPFL	číslo majetku	poznámka
219	1			1,4787						10375	
1275	1			3,4203						10378	
1275	2			0,4594						10379	
1286	2			12,3116						10380	
1286	5			1,7643						10381	
1286	7			0,2587						10382	
1287	2			31,7862						10383	
1293	2			0,2269						10384	
celkem	0,0000	0,0000	0,0000	51,7061	0,0000	0,0000	0,0000	0,0000			
					k.ú. celkem		51,7061				

Seznam cest na LHC Městské lesy Hradec Králové												
poř.	ev. č.	číslo majetku	k.ú.	název	oddělení	penetr	šterk	cizí	celkem	nové po 1.1.1995	plán po 1.1.1995	cizí
čís.	čís.				od-do	m	m	m		m		
7	33	9454	Běleč n.O.	K březovému kolu	221A-221B		360		360			
8	33	9454	Běleč n.O.	Automobilka severní	220A-217B		2400		2400			
91		9455	Běleč n.O.	K dubovému kolu	238B-234B					2700		
21	34	9456	Běleč n.O.	Kolíkována	237B-206B		2400		2400			
18	40	9457	Běleč n.O.	Zelená cesta	227C-245A		1500		1500			
10	45	9458	Běleč n.O.	Sládkova - štrovník	231 A -					300		
11	45	9458	Běleč n.O.	Sládkova - štrovník	232C-241C		900		900			
12	45	9458	Běleč n.O.	Sládkova - štrovník	208C-222B		1600		1600			
13	49	9459	Běleč n.O.	Zelená cesta - oborská	224A-222C		1400		1400			
13	49	9459	Běleč n.O.	Zelená cesta - oborská	222C-240A		1100		1100			
13	49	9459	Běleč n.O.	Zelená cesta - oborská	240 C					300		
14	47	9460	Běleč n.O.	Automobilka jižní	233B-240A		1900		1900			
14	47	9460	Běleč n.O.	Automobilka jižní	240 A,B					250		
15	48	9461	Běleč n.O.	Poděbradská	233A-241D		1300		1300			
74	51	9463	Běleč n.O.	Potočná	218A-234A		1400		1400			
22	35	9464	Běleč n.O.	Podzásepská	230B-221B		1300		1300			
19	39	9469	Běleč n.O.	Půlící čárka	246B-228B		1100		1100			
19	39	9469	Běleč n.O.	Půlící čárka	227A-219A					1000		
16	41	9470	Běleč n.O.	Písková	236E-234C		1800		1800			
107	43	9471	Běleč n.O.	u hájovny Poděbradka	243A		500		500			
107	43	9471	Běleč n.O.	u hájovny Poděbradka	244 B-D					500	150	
72		9475	Běleč n.O.	Na spáleníšti	210B-209C		1000		1000			
75		9476	Běleč n.O.	Dlouhé paseky	224A-224C		700		700			
75		9476	Běleč n.O.	Dlouhé paseky	223B-223C					600		
76		9477	Běleč n.O.	Pod Marokánkou	224B-216A					800		
76		9477	Běleč n.O.	Pod Marokánkou	216A-208D					550	200	
77		9478	Běleč n.O.		216A-215C					1000		
78		9479	Běleč n.O.	Přes králův stůl	207A-223B		1300		1300			
78		9479	Běleč n.O.	Přes králův stůl	223B-232B					1000	700	
79		9480	Běleč n.O.	Ševcovka	208C-216C		800		800			
80		9481	Běleč n.O.	Ke školce	222B-214A					1100		

81		9482	Běleč n.O.		240 C					200		
82		9483	Běleč n.O.	Jižní hranice	241D-240B					1200		
83		9484	Běleč n.O.		242B-241B					350		
84		9485	Běleč n.O.	U spálené borovice	243C		300		300			
84		9485	Běleč n.O.	U spálené borovice	242D-242C					700		
85		9486	Běleč n.O.	Pod kostelíkem	243B-233A					650		
85		9487	Běleč n.O.		243C-242D					200		
90	482	9488	Běleč n.O.	U studánky	243A-234D		300		300			
93	480	9489	Běleč n.O.	Korábek	234A		400		400			
182		9490	Běleč n.O.		211,205B					350		
208		9491	Běleč n.O.		220					550		
141		9492	Běleč n.O.		212B					550		
226		9493	Běleč n.O.		213A, 206A					700		
227		9494	Běleč n.O.		212B - 212A					600		
142		9495	Běleč n.O.		219A-211B					1100		
143		9496	Běleč n.O.	Kolem bunkru	227A-228A					1000		
73		9497	Běleč n.O.	Řešátkova	218C-225C		1100		1100			
144		9498	Běleč n.O.		227B-219B					600		
145		9500	Běleč n.O.		237B-237A					400	250	
146		9501	Běleč n.O.	K políčku	228A					500	300	
102		9521	Běleč n.O.	K Bělečskému rybníku	209B-210B		800		800			
103		9522	Běleč n.O.	Kolem Šanovce	216A-224B		1400		1400			
147		9554	Běleč n.O.	Košťálka	237B - 228B					750		
148		9555	Běleč n.O.		245A-246B					750		
149		9556	Bělečko	Švestková alej	244A-pole					200	350	
150		9557	Běleč n.O.		241A-243A					900	100	
151		9558	Běleč n.O.	Častovec	203B-202A					650		
152		12429	Běleč n.O.	Letecká střelnice	228-227					700		
160		12430	Běleč n.O.		227C-236C					800		
167		12431	Běleč n.O.	Přes písňík	202A-203B					1050		
170		12432	Běleč n.O.		207B-207A					600		
9		12433	Běleč n.O.	Spáleníště	220A-219A		1000		1000			
9		12433	Běleč n.O.	Spáleníště	219 A,B					400		
71	469,471	12435	Běleč n.O.	Protípůlící	212A-212B		900		900			
108		12436	Běleč n.O.	Jeřábův důl	220A		1000		1000			
109		12437	Běleč n.O.		214C		500		500			

List1

110		12438	Běleč n.O.	Zabitý	217A		600		600				
203		12440	Běleč n.O.		222B-222C					300	350		
204		12441	Běleč n.O.		224C-223B					700			
205		12442	Běleč n.O.		231A,B					600			
223		12443	Běleč n.O.		230B-229B					750			
92		12505	Běleč n.O.		237A-228A					1000			
23	36	9465	Hoděšovice	Podzásepská II	93B-248A		1000		1000				
24	37	9466	Hoděšovice	Bažantnice stará	248C-247E		600		600				
137		9467	Hoděšovice	Bažantnice nová	249C-248C		1400		1400				
20	38	9468	Hoděšovice	Přes Mazurky	238A-247A		800		800				
116		9524	Hoděšovice		249A,B		500		500				
134		12439	Hoděšovice	Bělečnice	246		130		130				
86	475	12446	Hoděšovice	K louce	247C-246C		850	350	1200				
87		12447	Hoděšovice	Za hájenkou	248C-247E					750			
100		12448	Hoděšovice	Partyzánský bunkr	246C-246A					1300			
101		12449	Hoděšovice	Enklávy	louka					550	800		
117		12450	Hoděšovice		248A,C					450			
158		12451	Hoděšovice		238A-229D					300	400		
159		12452	Hoděšovice		249C					400			
168		12453	Hoděšovice		248C					400			
171		12454	Hoděšovice		247D					200	150		
172		12455	Hoděšovice	V jedlině	238C - 247B					500			
178		12456	Hoděšovice		248A					200			
119		12457	Kluky	K Datlíku	120A					625	500		
121		12458	Kluky	Hráz Cikán	120A		300		300				
3	73	9434	NHK	Písečnice	69B-73B	2900			2900				
4	73	9434	NHK	Písečnice	73A-60D	1000			1000				
5	73	9434	NHK	Písečnice	60C-47C		700		700				
6	73	9434	NHK	Písečnice	47C-5B		2700		2700				
31	74	9435	NHK	Cesta myslivců	90A		400		400				
31	527	9435	NHK	Cesta myslivců	101A,B		400		400				
30	75	9436	NHK	Do stup	89B-99B		800		800				
30	565	9436	NHK	Do stup	109A		300		300				

29	76	9437	NHK	Ke křivé lípě	89C-106A		1500		1500				
29	76	9437	NHK	Ke křivé lípě						500			
28	77	9438	NHK	K písniku	107A-105A		1100		1100				
27	78	9439	NHK	K seníku stará+ nová	84A-105B		1200		1200				
34	79	9441	NHK	Karlíček	79A-76A		1700		1700				
34	601	9441	NHK	Karlíček	75A-74A		700		700				
35	80	9442	NHK	K rohové školce	57C-66A		1200		1200				
35	585	9442	NHK	K rohové školce	66A-64A		1100		1100				
36	81	9443	NHK	Ke kříži	57B-43A		900		900				
41	82	9444	NHK	Masné krámy	41B-65A		1500		1500				
115	83	9445	NHK	U zděné boudy	31C		300		300				
57	84	9446	NHK	Hráz	12C-21D		800		800				
49	č.85	9447	NHK	Hadovka	21C-25B		2600		2600				
50	č.85	9448	NHK	Škvárovka	36A-35A		600		600				
50		9448	NHK	Škvárovka	35B-34B		700		700				
48	86	9449	NHK	K dubu	28B-52B		1200		1200				
48	591	9449	NHK	K dubu - nadjezd	10A-19B		700		700				
47	87	9450	NHK	Třebechovka	52B-49B		1600		1600				
55	88	9451	NHK	Přes Malinův most	18A-6A		1200		1200				
45	89	9452	NHK	Telefonka	6B-61A		2200		2200				
1	154	9453	NHK	Hradečnice			1900		1900				
2	154	9453	NHK	Hradečnice	73B-93B		1300		1300				
7	33	9454	NHK	K březovému kolu	47A-58C		740		740				
215		9502	NHK	do 109	109A, 110A					200	400		
99		9506	NHK	K altánu	92A		500		500				
99		9506	NHK	K altánu	103 A					500			
184		9510	NHK		109 A					300			
187		9511	NHK		100 A					400			
220		9512	NHK	Zkusné plochy	105A, 73B					1200			
96		9513	NHK		68B-57B		800		800				
217		9514	NHK	Tmavá čárka	89A-86A					900	700		
216		9515	NHK		98B-87A					650			
221		9517	NHK		84A-85A + 73A-72A					800			
52	598	9518	NHK	Za Haltýřem	14A-13B		1000		1000				
52	598	9518	NHK	Za Haltýřem	15A					400			
62		9519	NHK	Bunkrovka	28B-27B		500		500				

62		9519	NHK	Bunkrovka	27C-25C			900		
43		9520	NHK	Kolem Výskytu	59A-93A	1600	1600			
206		9523	NHK		80A			400		
218		9525	NHK		97A-86B			450		
98		9526	NHK	Habřina	106A-85A			1200		
32	72	9528	NHK	Třetí kanál	101B-109A	1400	1400			
32	530	9528	NHK	Třetí kanál	108A-107B	900	900			
154		9529	NHK	Přes 95	95 A			400		
197		9530	NHK		94 A, 93B				450	
200		9531	NHK		104 A,B			300		
37	578-577	9532	NHK	Na plynu	32C-68A	1700	1700			
37		9532	NHK	Na plynu	79A			400		
193		9533	NHK	Cikánský plácek 1	31C			200	100	
39		9534	NHK	K jílové školce	43A-78A	1400	1400			
39		9534	NHK	K jílové školce				200		
185		9536	NHK		80A-79B			400		
162		9537	NHK	Češík	44 A			600		
173		9538	NHK	Peřinův pomník	45A			400		
199		9539	NHK		54A			400		
40		9540	NHK	Hraniční	52A-77A	1500	1500			
165		9542	NHK		21B-21A			500		
195		9543	NHK		11B, 20A			600	200	
56		9544	NHK	Podle střelnice	21A-20A			900		
56		9544	NHK	Podle střelnice	19-18A				600	
59		9545	NHK	K břízám	11B-19A	800	800			
59		9545	NHK	K břízám	28A				250	
190		9546	NHK		19A-B			400		
46		9547	NHK	Vičí jámy	51A	400	400			
46		9547	NHK	Vičí jámy	62A-61A			800		
192		9548	NHK		50B			200	200	
196		9549	NHK		8B,18B			500	100	
61		9550	NHK	Nasibulínka	6B-61A			2200		
191		9551	NHK		60A,48A,48B,60B			300	100	
189		9552	NHK		36A-B, rozčl.36			400		
51	599	9553	NHK	U školky	23A-22B	1000	1000			
51	599	9553	NHK	U školky	24A-25A			300	150	

List1

53	563	12434	NHK	Bělečská	5C-3B		1400		1400				
26	560	12459	NHK	K rezervaci (PP Černá stář	105C-104D		1000		1000				
26	560	12459	NHK	K rezervaci (PP Černá stář	104D					200			
33	566-567	12460	NHK	K nahnutému kameni 1	100A-97A		1650		1650				
201		12460	NHK	K nahnutému kameni 2	97A-94B					600	500		
38	582	12461	NHK	K cvičáku	45A		500		500				
42	561	12462	NHK	K věži	64A-75A		800		800				
97		12463	NHK	K Výskytu 1	73A-72A		300		300				
58	587	12466	NHK	Za valem	12A-21A		1000		1000				
58	587	12466	NHK	Za valem	21C-30A					400			
60		12467	NHK	U kabátu	7A-50A					1500	400		
63		12468	NHK	první kanál	81C-91A		600		600				
63		12468	NHK	první kanál	102A					400			
64	551	12469	NHK	U Bírčiky	92A-102A		900		900				
64	551	12469	NHK	U Bírčiky	102A-103A					600			
88		12470	NHK	Na kalhotech	35B-4C					900	500		
89	597	12471	NHK	Třebechovka II	47C-46A		400		400				
89	597	12471	NHK	Třebechovka II	48B-46B					300	100		
94		12472	NHK	Táborek	90A		1000		1000				
95	570,573	12473	NHK	Pod křivou lípou	98B-108A		400		400				
95	570,573	12473	NHK	Pod křivou lípou	108 A						150		
105		12474	NHK		58A		300		300				
106		12475	NHK	Pod parkovištěm	81B-81C					500			
111		12476	NHK		6B-16B		400		400				
125		12477	NHK	Smiřická hráz 1- asfalt.silni	12A-12C	400		200	600				
126		12478	NHK	Smiřická hráz 2	11A-8B		1300		1300				
127		12478	NHK	Smiřická hráz 3	7A-9B		1100		1100				
153		12479	NHK	Dubišarka	5C-48B					1200	800		
155		12480	NHK		102A					300			
156		12481	NHK		92 A					300			
157		12482	NHK	Lečovka	102-103					200	300		
161		12483	NHK	K Jámě	33A					150		250	
163		12484	NHK		43 A 7						500		
164		12485	NHK		943B					500			
166		12486	NHK	Přes 38	38A					250	150		
174		12487	NHK	U židova jezera	62AB					550			

List1

175		12488	NHK	Přes 49	49AB				600			
176		12489	NHK		44A				400	200		
177		12490	NHK		41B				250			
224		12491	NHK		58C-70A				650			
225		12492	NHK		59B				300	150		
202		12496	NHK		43A-30B				800			
207		12497	NHK		59 A-B				250	100		
210		12498	NHK		103A				400	200		
214		12499	NHK		101A				300			
219		12500	NHK		105C-106A				250			
222		12501	NHK		72A-73A				400			
223		12502	NHK		71B-82C				500			
209		12503	NHK	Cikánský plácek 2	43				850			
180		12504	NHK	mezi lesem a chatami	45A				250			
44	565	12506	NHK	K Výskytu 2	73A-70B	1400	1400					
198		12507	NHK		109					300		
		16845	NHK	v Prachárně								
69		9473	Plačice	Borovinka	116A	1000	1000					
69		9473	Plačice	Borovinka	116A				100			
112	70	9432	Roudnička	Nad Cikánem	112B	500	500					
66	71	9433	Roudnička	Peckovka	112A-B	100	100					
118		9499	Roudnička	Podzámčí	113 B				300	300	150	
113		9503	Roudnička	Tomkovství	112D	200	200					
186		9507	Roudnička		112 B				300			
120		9508	Roudnička		113 C					200		
183		9509	Roudnička		112 C				200			
114	553	12444	Roudnička	Doubky	121B-113A	900	900					
169		12445	Roudnička		113A					700		
212		12464	Vysoká n.L.		112A				150			
128		12465	Svinary		9A-9B	800	800					
119		12495	Třebeš	K Datlíku (půlka c. pod siln	120A				75			

66	71	9433	Vysoká n.L.	Peckovka	111B-112A	800	800			
65	550	9472	Vysoká n.L.	Zelenkova	121B-111B	900	900			
211		9504	Vysoká n.L.		111 A			600		
213		9505	Vysoká n.L.		111 B			200	300	
212		12493	Vysoká n.L.		112A			350		
67	552	12494	Vysoká n.L.	K seníku	111A	700	700			

Seznam staveb (kromě lesních cest) v nájmu Městských lesů Hradec Králové a.s.

název	adresa /lokalizace/	katastrální území	parc.č.	druh pozemku	číslo majetku
lovecká chata Výskyt		Nový Hradec Králové	943/40	10	10216
maštal	u Zeleného sloupku	Nový Hradec Králové	3722	13	
rybník Roudnička	bez hráze	Roudnička	232/1	11	10279
			234/8	11	
			193/2	11	
			234/7	11	
rybník Datlík	bez hráze	Kluky	163/2	11	10273
	hráz		163/9	14	
	bývalá odchovna rybího plůdku	Roudnička	č. 234/5	11	
rybník Cikán	bez hráze	Kluky	427/1	11	10272
	hráz		458/2	14	
			458/3	14	
rybník Biřička	bez hráze	Nový Hradec Králové	941/3	11	10276
	hráz		941/16	14	
			3693	13	
			č.941/10	10	
rybník Plachta	bez hráze	Nový Hradec Králové	457/3	11	10274
	část hráze		č.293/3	14	
rybník Jáma	včetně hráze	Nový Hradec Králové	446	11	10275
rybník Výskyt	včetně hráze	Nový Hradec Králové	943/21	11	10277
rybník U Kříže	bez hráze	Nový Hradec Králové	č. 942/10	10	10224
	hráz		č.942/14	14	
rybník Šanovec	bez hráze	Běleč nad Orlicí	590/2	11	10222
	hráz		č.590/1	10	
rybník Cesta myslivců	včetně hráze	Nový Hradec Králové	č.942/79	10	16621
rybníčky Na Olšině	včetně hráze	Nový Hradec Králové	č. 942/76	10	17099
rybník Češík	hráz Češík I	Nový Hradec Králové	3757	13	
	hráz Češík II		3758	13	
	bez hráze Češík I i II		č.942/10	10	