

Smlouva

o zřízení věcného břemene – služebnosti vedení inženýrské sítě

Čl. I

Smluvní strany

1. **Povinný:** **Město Hustopeče**
se sídlem Dukelské nám. 2/2, 69301 Hustopeče
IČ: 00283193, DIČ: CZ00283193

zastoupená Hanou Potměšilovou, starostkou

(dále jen povinný)

a

2. **Oprávněný:** **Dial Telecom, a.s.**
se sídlem Křížíkova 36a/237, PSČ 186 00 Praha 8 - Karlín
IČ: 28175492, DIČ: CZ28175492
zapsaná v obchodním rejstříku vedeném Městským soudem v Praze,
oddíl B, vložka 12529
zastoupena svým zaměstnancem Ing. Milanem Čtvrtáčkou - Plná moc
ze dne 5.11.2007

(dále jen oprávněný)

Čl. II

Úvodní ustanovení

Povinný prohlašuje, že je výlučným vlastníkem pozemků p.č. 2879/51, 2879/53, 2879/54, 2879/114, 3093/5, 4544/68, 4631/122, 4631/123, 4631/131, 4631/46, 4631/47, 4631/57, 4631/58, 4631/70, 4631/71, 4631/78, 4631/88, 4631/90, 4631/91, 4631/92, 4631/95, 4631/96, 4650/46, 4740/15, 4740/19, 4740/20, 4740/21, 4746/11, 4772/8, 4773/1, 4773/2, 4778, 4792/38, 4841/1, 4843/2 a p.č. 8418/1 v k.ú. Hustopeče u Brna a obci Hustopeče (dále též „pozemek“). Pozemky jsou zapsány pro uvedené katastrální území a obec ve veřejném seznamu (katastru nemovitosti) u Katastrálního úřadu pro Jihomoravský kraj, katastrální pracoviště Hustopeče na LV č. 10001.

Čl. III

Předmět smlouvy

1. Povinný z věcného břemene ve smyslu ustanovení § 1267 a násl. zákona č. 89/2012 Sb., občanský zákoník, v platném znění (dále též „Občanský zákoník“) zřizuje na základě této smlouvy k části pozemků p.č. 2879/51, 2879/53, 2879/54, 2879/114, 3093/5, 4544/68,

4631/122, 4631/123, 4631/131, 4631/46, 4631/47, 4631/57, 4631/58, 4631/70, 4631/71, 4631/78, 4631/88, 4631/90, 4631/91, 4631/92, 4631/95, 4631/96, 4650/46, 4740/15, 4740/19, 4740/20, 4740/21, 4746/11, 4772/8, 4773/1, 4773/2, 4778, 4792/38, 4841/1, 4843/2 a p.č. 8418/1 v k.ú. Hustopeče u Brna a obci Hustopeče, které jsou zapsány pro uvedené k.ú. a obec ve veřejném seznamu (katastru nemovitostí) u Katastrálního úřadu pro Jihomoravský kraj, katastrální pracoviště Hustopeče na LV č. 10001 ve prospěch oprávněného jako vlastníka podzemního komunikačního vedení (inženýrské sítě) věcné břemeno – služebnost inženýrské sítě, tj. právo oprávněného zřídit, vést, udržovat a provozovat na části pozemků podzemní komunikační vedení skládající se zejména z polyetylenových trubek (chrániček), optických kabelů, nadložního vyhledávacího vodiče, včetně jejich součástí a příslušenství, popř. opěrných a vytyčovacíh bodů (dále jen "podzemní komunikační vedení"), a to v umístění a rozsahu, jak je uvedeno v geometrických plánech č. 3609-80/2017, 3610-80/2017, č. 3611-80/2017 a 3612-80/2017 zpracovaných Ing.Ivou Bolehovskou, Hnězdenská 767/2a, 181 00 Praha 8, který byly potvrzeny Katastrálním úřadem pro Jihomoravský kraj, katastrální pracoviště Hustopeče dne 29.05.2017. Geometrické plány jsou součástí této smlouvy. Oprávněný práva odpovídající věcnému břemenu přijímá. Povinný jako vlastník pozemků se zavazuje toto právo trpět.

2. Obsahem služebnosti je i právo oprávněného provádět na podzemním komunikačním vedení úpravy za účelem jeho modernizace nebo zlepšení jeho výkonnosti. Oprávněný (a/nebo případně jím určená servisní osoba) je dále oprávněn v nezbytném rozsahu vstupovat a vjíždět na pozemky zejména při provádění oprav, úprav, revizí a údržbě podzemního komunikačního vedení.

Čl. IV

Doba pro zřízení věcného břemene

Právo odpovídající věcnému břemenu povinný z věcného břemene zřizuje pro oprávněného na dobu neurčitou.

Čl. V

Úplata za zřízení věcného břemene

1. Povinný zřizuje ve prospěch oprávněného věcné břemeno – služebnost inženýrské sítě za jednorázovou úplatou ve výši celkem 79.020,-Kč (slovy sedmdesát devět tisíc dvacet korun českých) + DPH, tj. 100,- Kč za jeden metr délky podzemního komunikačního vedení umístěného na pozemcích, včetně ochranného pásma, při délce vedení 790,20 bm. K uvedené částce bude připočtena DPH v zákonné výši dle aktuální sazby platné v den uzavření této smlouvy.
2. Tato úplata bude povinnému uhrazena oprávněným do 30 dnů od doručení faktury povinného s tím, že faktura může být doručena oprávněnému až po doručení vyrozumění Katastrálního úřadu o povoleném vkladu věcného břemene do veřejného seznamu (katastru nemovitostí) oprávněnému, a to převodem na účet.

Čl. VI

Vznik a zánik práva odpovídajícího věcnému břemenu

1. Právo odpovídající věcnému břemenu nabude oprávněný v souladu s rozhodnutím příslušného Katastrálního úřadu o povolení vkladu tohoto práva do veřejného seznamu (katastru nemovitosti) dnem, k němuž nastanou právní účinky vkladu. Právní účinky vkladu vznikají na základě pravomocného rozhodnutí o jeho povolení ke dni, kdy návrh na vklad byl doručen Katastrálnímu úřadu.
2. Návrh na povolení vkladu práva dle této smlouvy k příslušnému Katastrálnímu úřadu podá bez zbytečného odkladu po podpisu této smlouvy oprávněný. Poplatek za povolení vkladu zaplatí oprávněný.
3. Na základě této smlouvy lze vklad práva do veřejného seznamu (katastru nemovitostí) zapsat v souladu s touto smlouvou na LV č. 10001, který je veden pro katastrální území Hustopeče u Brna a obci Hustopeče u Katastrálního úřadu pro Jihomoravský kraj, KP Hustopeče takto:
 - v části ALV - beze změn
 - v části BLV - beze změn
 - v části CLV - věcné břemeno – služebnost inženýrské sítě – právo pro Dial Telecom, a.s., se sídlem Křížikova 36a/237, PSČ 186 00 Praha 8 - Karlín, IČ 28175492 zřídít, vést, udržovat a provozovat na části pozemků p.č. 2879/51, 2879/53, 2879/54, 2879/114, 3093/5, 4544/68, 4631/122, 4631/123, 4631/131, 4631/46, 4631/47, 4631/57, 4631/58, 4631/70, 4631/71, 4631/78, 4631/88, 4631/90, 4631/91, 4631/92, 4631/95, 4631/96, 4650/46, 4740/15, 4740/19, 4740/20, 4740/21, 4746/11, 4772/8, 4773/1, 4773/2, 4778, 4792/38, 4841/1, 4843/2 a p.č. 8418/1 v k.ú. Hustopeče u Brna a obci Hustopeče, podzemní komunikační vedení, a to v souladu s geometrickými plány č. 3609-80/2017, 3610-80/2017, č. 3611-80/2017 a 3612-80/2017.
 - v další části beze změn.

Čl. VII

Ostatní ujednání

1. Oprávněný se zavazuje, že při využívání svých práv odpovídajících věcnému břemenu se bude chovat tak, aby v co nejmenší míře omezoval povinného, popř. jiného uživatele pozemků ve výkonu jejich práv a aby co nejvíce šetřil majetek povinného a všech dotčených osob.
2. Oprávněný se zavazuje s dostatečným předstihem prokazatelně informovat povinného popř. jiného uživatele pozemků (bude-li mu znám) o potřebě vstupu na pozemky. Prokazatelným oznámením se rozumí oznámení data a účelu vstupu či vjezdu na pozemky, včetně oznámení předpokládaných činností, které v této souvislosti budou na pozemcích vykonávány. Nesnese-li však záležitost (zejména při náhlém havarijním poškození inženýrské sítě) odkladu, obstará její opravu oprávněný i bez předchozího oznámení; povinně však neprodleně následně oznámí provedení opravy.
3. Oprávněný se zavazuje po provedení prací uvést dotčenou část pozemků na vlastní náklad do stavu, odpovídajícímu předchozímu účelu nebo užití pozemků, popř. uhradit veškeré

- škody, které v důsledku své činnosti povinnému popř. jinému uživateli pozemků na pozemku způsobil. Jiné náklady na zachování či opravy pozemků nese povinný.
4. Povinný si je vědom, že cca 1m pod povrchem pozemků jsou umístěny v chráničkách optické kabely, pročež není oprávněn na dotčených částech pozemků a v ochranném pásmu provádět bez předchozího souhlasu oprávněného on, popř. jiný uživatel pozemků, jakékoliv zemní práce nebo terénní úpravy, které by ohrozily či mohly ohrozit provoz podzemního komunikačního vedení a vysazovat trvalé porosty. Ochranné pásmo komunikačního vedení je stanoveno telekomunikačním zákonem a činí 1,0 m na každou stranu od podzemního komunikačního vedení. Nad uloženým podzemním komunikačním vedením a v jeho ochranném pásmu je možné na pozemcích provádět běžnou činnost (orbu, setbu, kosení, sklizeň apod.).
 5. Povinný prohlašuje, že pozemky nejsou zatíženy jakýmkoliv právem, které by znemožňovalo uzavření této smlouvy (zejména právem stavby pro třetí osobu apod.).
 6. Oprávněný je oprávněn podzemní komunikační vedení (nebo jeho část) převést či jinak zcizit (tj. prodat, pronajmout apod.) na další osobu nebo osoby (dále jen „nabyvatel“). V tomto případě (budou-li či byly-li naplněny podmínky § 104 odst. 11 a § 147 odst. 3, 4 zákona č.127/2005 Sb., o elektronických komunikacích) dochází k přechodu oprávnění z věcného břemene i na nabyvatele. Případný zánik práva oprávněného k podzemnímu komunikačnímu vedení nemá vliv na trvání oprávnění nabyvatele z věcného břemene. Změnou právní formy oprávněného věcné břemeno nezaniká a přechází na právního nástupce.
 7. Povinný se nicméně - pro případ, kdy by věcné břemeno zřízené na základě této smlouvy (resp. oprávnění z něj) nepřešlo přímo na základě zákona při převodu či jiném zcizení podzemního komunikačního vedení (či jeho částí) na nabyvatele – zavazuje, že s nabyvatelem uzavře ve lhůtě uvedené v odst. 8 tohoto článku smlouvu o zřízení věcného břemene, na základě které zřídí ve prospěch nabyvatele bezúplatně na dobu uvedenou v čl. IV této smlouvy věcné břemeno (služebnost inženýrské sítě), kterému bude odpovídat oprávnění nabyvatele v rozsahu oprávnění sjednaného pro oprávněného v této smlouvě, tzn. zejména oprávnění zřídít, vést, udržovat a provozovat podzemní komunikační vedení na části pozemků uvedených v čl. III této smlouvy.
 8. Smlouvu ve smyslu odst. 7 tohoto článku se povinný zavazuje uzavřít s nabyvatelem ve lhůtě 90 dnů ode dne, kdy jí bude nabyvatelem či oprávněným doručen návrh příslušné smlouvy, nejpozději však do 24 měsíců ode dne, kdy oprávněný uzavře s nabyvatelem smlouvu, na základě které přejde do vlastnictví nabyvatele podzemní komunikační vedení oprávněného, resp. jeho část.
 9. Ujednání obsažená v odst. 7 a 8 tohoto článku považují smluvní strany za uzavření smlouvy o budoucí smlouvě o zřízení věcného břemene ve prospěch nabyvatele jako třetí osoby. V dané souvislosti smluvní strany berou na vědomí, že nabyvatel je z této smlouvy oprávněn okamžikem, kdy s ní projeví u jedné smluvní strany souhlas. Ustanovení odstavce 1 až 9 budou analogicky aplikována i na případné právní nástupce nabyvatele.
 10. Povinný souhlasí, že oprávněný však je případně oprávněn svá práva z věcného břemene k pozemků vyplývající z této smlouvy, zcela či z části postoupit třetí osobě - nabyvateli vedení (postoupení smlouvy).
 11. Povinný se zavazuje pro případ, že by v k.ú. Hustopeče u Brna probíhala pozemková úprava o takové skutečnosti bezodkladně vyrozumět oprávněného (jakož i příslušný Pozemkový úřad o existenci věcného břemene a podzemního komunikačního vedení na pozemcích) a jednat tak, aby došlo k zachování práv oprávněného z této smlouvy (jakož i došlo ke zohlednění existence vedení a věcného břemene oprávněného v rámci pozemkové úpravy).

Čl. VIII
Ochrana osobních údajů

1. Strany tímto shodně prohlašují, že pokud pro účely této Smlouvy a evidenci věcných břemen zpracovávají jakékoli osobní údaje jejichž správcem či zpracovatelem je druhá smluvní strana, činí tak v souladu s Nařízením Evropského parlamentu a Rady (EU) 2016/679 o ochraně fyzických osob v souvislosti se zpracováním osobních údajů, (dále jen „GDPR“).
2. Strany tímto shodně prohlašují, že v souladu s GDPR se zavazují dodržovat pravidla k nakládání s osobními údaji, které jsou zveřejněny na adrese www.dialtelecom.cz. Tato pravidla se týkají oboustranného zpracování osobních údajů zpracovávaných a spravovaných z obou smluvních stran.

Čl. IX
Závěrečná ustanovení

1. Tato smlouva je uzavřena dnem jejího podpisu oběma smluvními stranami.
2. Smlouva je vyhotovena ve 3 stejnopisech, kdy každý z účastníků obdrží jedno vyhotovení a zbylé jedno vyhotovení je určeno pro řízení u příslušného Katastrálního úřadu.
3. Účastníci prohlašují, že smlouvu uzavřeli na základě svobodné a vážné vůle, nikoliv v tisni za nápadně nevýhodných podmínek. Podpisem smlouvy zároveň potvrzují, že si smlouvu přečetli a že souhlasí s celým jejím obsahem. Povinný prohlašuje, že měl možnost se dopředu seznámit s obsahem této smlouvy a vyjádřit se k ní a vznést své připomínky a že se tak nejedná o smlouvu adhezni.
4. Veškeré písemnosti dle této smlouvy budou považovány za řádně učiněné, pokud budou doručeny osobně, prostřednictvím kurýrní služby nebo doporučenou poštou, a to na adresy uvedené v záhlaví smlouvy, a/nebo na takovou adresu, kterou kterákoliv ze stran určí v písemném oznámení doručeném druhé straně v souladu s tímto odstavcem. Každá taková písemnost bude považována za řádně uskutečněnou a doručenu buď v den skutečného doručení nebo v den odmítnutí přijetí na příslušné adrese nebo třetí (3.) den po uložení zásilky na poště pro nemožnost doručení adresátovi.
5. Právní vztahy vyplývající z této smlouvy, které však nejsou ve smlouvě přímo upraveny, se řídí příslušnými ustanoveními Občanského zákoníku a zákonem č. 127/2005 Sb., o elektronických komunikacích a změně souvisejících zákonů (zejména §104).

Povinný:

Za oprávněného:

V Hustopečích dne 16. 1. 2019

V Praze dne 19-12-2018

Město Hustopeče

Město Hustopeče
212
PEČE
93

.....
Har
starostka

Dial Tele

.....
Ing. Milan Světlík
na základě plné moci


Doložka

dle § 41 zákona č. 128/2000 Sb., o obcích (obecní zřízení) ve znění pozdějších předpisů

Město Hustopeče ve smyslu ustanovení § 41 zákona č. 128/2000 Sb., o obcích (obecní zřízení), ve znění pozdějších předpisů, potvrzuje, že u právních jednání obsažených v této smlouvě byly splněny ze strany města Hustopeče veškeré zákonem, či jinými obecně závaznými právními předpisy stanovené podmínky ve formě předchozího zveřejnění, schválení či odsouhlasení, které jsou obligatorní pro platnost tohoto právního jednání.

Tato smlouva byla schválena na jednání Rady města Hustopeče dne 08.01.2019, č.usnesení 12/5/19.

V Hustopečích dne 16.01.2019

Paed.  tměšilová

Město Hustopeče

Úřední adresa: n.č. 2/2
693 17 HUSTOPEČE

IČ: 00 28 31 93

-3-

Plná moc

Dial Telecom, a.s. se sídlem Křížíkova 36a/237, Praha 8 – Karlín PSČ 186 00, IČO 281 75 492, zapsaná v obchodním rejstříku vedeném Městským soudem v Praze, oddíl B, vložka 12529, jejímž jménem jedná předseda představenstva Aleš Zeman r.č. 730508/0013, bytem Praha 5, Sidliště 1087/27 (dále jen "zmocnitel").

zmocňuje

Ing. Milana Čtvrtečku, [redacted] (dále jen „zmocněnec“), aby jej zastupoval jako oprávněného při uzavírání smluv o zřízení věcného břemena ve smyslu ustanovení § 151n a násl. občanského zákoníku s vlastníky nemovitostí, na které byla umístěna stavba podzemních telekomunikačních vedení včetně jejich součástí a příslušenství.

Zmocněnec je oprávněn na základě této plné moci za zmocnitele sjednat veškeré podmínky smluv o zřízení věcného břemena, včetně výše náhrady vlastníku pozemku, smlouvy o zřízení věcného břemena za zmocnitele podepsat, podat a podepsat návrh na zahájení řízení o povolení vkladu práv odpovídajících věcnému břemenu do katastru nemovitostí, a to vše do výše závazku zmocnitele ve prospěch výlučného vlastníka a všech spoluvlastníků 100.000,- Kč (slovy: jedno sto tisíc korun českých), včetně.

Zmocněnec je taktéž oprávněn v dané souvislosti jednat před příslušnými katastrálními úřady ve věci vkladu práv odpovídajících věcnému břemenu z příslušných smluv ve prospěch zmocnitele, podávat vysvětlení, návrhy, stanoviska, a to včetně návrhů na zpětné vzetí návrhů na vklad a podání odvolání proti rozhodnutí příslušného katastrálního úřadu. Zmocněnec je taktéž oprávněn vzdávat se práva na odvolání proti rozhodnutí katastrálního úřadu.

V Praze dne 5. 11. 2007

[redacted]

 **Dial Telecom**
Dial Telecom, a.s.
va 36a/237, 186 00 Praha 8 - Karlín
0 28175492 DIČ: CZ28175492

předseda představenstva

V Praze dne 7. 11. 2007

Plnou moc přijímám: Ing. Milan Čtvrtečka



Ověření – legalizace

Běžné číslo ověřovací knihy: O - II - 727/11/2007

Ověřuji, že Aleš Zeman, [REDACTED] bytem Praha 5,
Sídliště I087/27,-----
jehož totožnost byla zjištěna z platného úředního průkazu,
tuto listinu přede mnou vlastnoručně podepsal.

V Praze dne 5.11.2007



Oprávněný: dle smlouvy

Druh věcného břemene: Právo zřízení, provozování, údržby a úprav telekomunikačních vedení

GEOMETRICKÝ PLÁN pro <i>vymezení rozsahu věcného břemene k části pozemku</i>	Geometrický plán ověřil úředně oprávněný zeměměřický inženýr:	Stejnopis ověřil úředně oprávněný zeměměřický inženýr:
	Jméno, příjmení: <i>Ing. Iva Bolehovská</i>	Jméno, příjmení: <i>Ing. Iva Bolehovská</i>
	Číslo položky seznamu úředně oprávněných zeměměřických inženýrů <i>2191/2003</i>	Číslo položky seznamu úředně oprávněných zeměměřických inženýrů <i>2191/2003</i>
	Dne: <i>15.5.2017</i> Číslo: <i>134/2017</i>	Dne: <i>7.6.2017</i> Číslo: <i>165/2017</i>
Náležitosti a přesnosti odpovídá právním předpisům.	Tento stejnopis odpovídá geometrickému plánu v elektronické podobě uloženému v dokumentaci katastrálního úřadu.	
Vyhotovitel: <i>Ing. Iva Bolehovská Hnězdenská 767/2a 181 00 Praha 8</i>	Katastrální úřad souhlasí s očíslováním parcel.	Ověření stejnopisu geometrického plánu v listinné podobě.
Číslo plánu: <i>3609-80/2017</i>	KÚ pro Jihomoravský kraj KP Hustopeče Oldřich Drboła PGP- 294-2017-735 2017.05.29 07:37:16 CEST	
Okres: <i>Břeclav</i>		
Obec: <i>Hustopeče</i>		
Kat.území: <i>Hustopeče u Brna</i>		
Mapový list: <i>Hustopeče 7-4/347-5/12/14/23</i>		
Osobním vlastníkům pozemků byla poskytnuta možnost seznámit se v terénu s průběhem navržených nových hranic, které byly označeny předepsaným způsobem		

VÝKAZ DOSAVADNÍHO A NOVÉHO STAVU ÚDAJŮ KATASTRU NEMOVITOSTÍ

Dosavadní stav			Nový stav															
Označení pozemku parc. číslem	Výměra parcely		Druh pozemku	Označení pozemku parc. číslem	Výměra parcely		Druh pozemku	Typ stavby	Způsob určení výměr	Porovnání se stavem evidence právních vztahů								
	ha	m ²			Způsob využití	ha				m ²	Způsob využití	Způsob využití	Díl přechází z pozemku označeného v		Číslo listu vlastnictví	Výměra dílu		Označení dílu
													katastru nemovitostí	dřívejší poz. evidenci		ha	m ²	
4544/68										4544/68		10001						
4544/90										4544/90		680						
4544/91										4544/91		1438						
4544/92										4544/92		10002						
4631/34										4631/34		2338						
4631/40										4631/40		11977						
4631/41										4631/41		12122						
4631/46										4631/46		10001						
4631/47										4631/47		10001						
4631/51										4631/51		1849						
4631/52										4631/52		73						
4631/53										4631/53		1430						
4631/57										4631/57		10001						
4631/58										4631/58		10001						
4631/67										4631/67		2143						
4631/68										4631/68		2471						
4631/70										4631/70		10001						
4631/71										4631/71		10001						
4631/73										4631/73		3240						
4631/74										4631/74		1430						
4631/78										4631/78		10001						
4631/88										4631/88		10001						
4631/90										4631/90		10001						
4631/91										4631/91		10001						
4631/92										4631/92		10001						
4631/93										4631/93		1403						
4631/95										4631/95		10001						
4631/96										4631/96		10001						
4631/122										4631/122		10001						
4631/123										4631/123		10001						
4631/131										4631/131		10001						

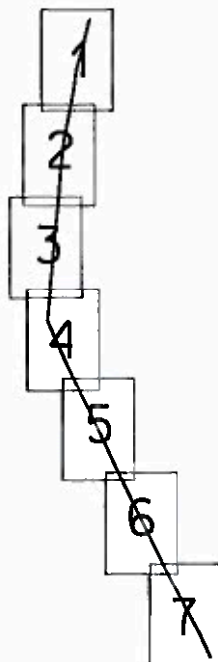
Seznam souřadnic (S-JTSK)

Číslo bodu	Souřadnice pro zápis do KN			Poznámka	Číslo bodu	Souřadnice pro zápis do KN			Poznámka
	Y	X	Kód kvality			Y	X	Kód kvality	
754871-394-100	593829.31	1190002.40	3		11	593835.78	1190024.37	4	
754871-394-101	593831.25	1190001.92	3		12	593837.15	1190045.89	3	
1972-1	593831.76	1190009.18	3		13	593839.02	1190044.99	3	
1972-2	593833.01	1190017.37	3		14	593841.33	1190068.45	3	
1972-3	593834.20	1190028.32	3		15	593843.03	1190066.72	3	
1972-4	593838.14	1190051.80	3		16	593853.75	1190139.13	3	
1972-5	593846.60	1190095.92	3		17	593852.87	1190132.16	3	
1972-6	593851.31	1190119.69	3		18	593855.11	1190133.87	3	
1972-7	593853.81	1190139.62	3		19	593854.37	1190146.48	3	
1972-8	593858.60	1190198.00	3		20	593857.88	1190189.21	3	
1972-9	593865.55	1190267.77	3		21	593855.94	1190141.07	3	
1972-10	593870.34	1190320.90	3		22	593856.55	1190148.55	3	
1972-11	593873.94	1190355.82	3		23	593859.74	1190187.32	3	
1972-12	593877.98	1190394.81	3		24	593862.99	1190242.04	3	
1972-13	593845.29	1190468.99	3		25	593864.82	1190240.18	3	
1972-14	593791.76	1190579.27	3		26	593868.66	1190302.26	3	
1972-15	593770.05	1190625.18	3		27	593870.87	1190304.51	3	
1972-16	593751.33	1190664.24	3		28	593872.45	1190341.38	3	
1972-17	593734.08	1190700.59	3		29	593871.65	1190333.59	3	
1972-18	593718.53	1190732.39	3		30	593874.70	1190343.62	3	
1972-19	593697.45	1190774.26	3		31	593873.89	1190335.82	3	
1972-20	593658.44	1190849.96	3		32	593876.56	1190381.13	3	
1972-21	593646.35	1190873.03	3		33	593878.38	1190379.29	3	
1972-207	593648.15	1190873.91	3		34	593847.03	1190465.05	3	
1972-208	593660.22	1190850.88	3		35	593849.73	1190458.91	3	
1972-209	593699.23	1190775.16	3		36	593848.53	1190466.61	3	
1972-210	593720.33	1190733.27	3		37	593851.25	1190460.43	3	
1972-211	593735.88	1190701.45	3		38	593844.82	1190469.96	3	
1972-212	593753.13	1190665.10	3		39	593807.30	1190547.26	3	
1972-213	593771.85	1190626.04	3		40	593813.99	1190533.47	3	
1972-214	593793.56	1190580.13	3		41	593827.38	1190505.89	3	
1972-215	593847.11	1190469.83	3		42	593793.84	1190574.99	3	
1972-216	593880.02	1190395.13	3		43	593800.54	1190561.18	3	
1972-217	593875.94	1190355.62	3		44	593846.30	1190471.50	3	
1972-218	593872.33	1190320.70	3		45	593811.64	1190542.89	3	
1972-219	593867.55	1190267.59	3		46	593818.33	1190529.10	3	
1972-220	593860.60	1190197.82	3		47	593828.94	1190507.26	3	
1972-221	593855.80	1190139.42	3		48	593798.18	1190570.62	3	
1972-222	593853.29	1190119.37	3		49	593804.88	1190556.81	3	
1972-223	593848.56	1190095.54	3		50	593735.77	1190697.04	3	
1972-224	593840.10	1190051.44	3		51	593738.81	1190695.28	3	
1972-225	593836.18	1190028.04	3		52	593726.41	1190716.28	3	
1972-226	593834.99	1190017.11	3		53	593729.51	1190714.49	3	
1972-227	593833.70	1190008.68	3		54	593664.40	1190838.40	3	
2659-791	593663.53	1190844.44	3		55	593662.04	1190842.98	3	
1	593811.76	1189932.06	3		56	593670.36	1190826.83	3	
2	593814.89	1189936.33	3		57	593660.39	1190846.18	4	
3	593823.02	1189977.19	3		58	593665.90	1190839.86	3	
5	593826.15	1189981.47	3		59	593673.57	1190824.96	3	
6	593832.16	1190011.80	3		60	593662.68	1190846.10	4	
7	593834.71	1190015.29	3		62	593643.45	1190879.33	3	
8	593833.41	1190021.09	3		63	593629.94	1190908.75	3	
9	593833.81	1190024.75	4		64	593645.56	1190879.54	3	
10	593835.38	1190020.74	3		65	593632.49	1190907.98	3	

Část 1

4544/89

Klad části



III/5/12

III/5/11
k.ú.Starovičky
k.ú.Hustopeče u Brna

4544/90

4544/91

4544/92

4544/93

4544/68

4631/34

4631/40

4631/41



Část 2

4631/33

4631/41

4631/40

1972-223 1972-5

1972-222 1972-6

4631/46-4
4631/47

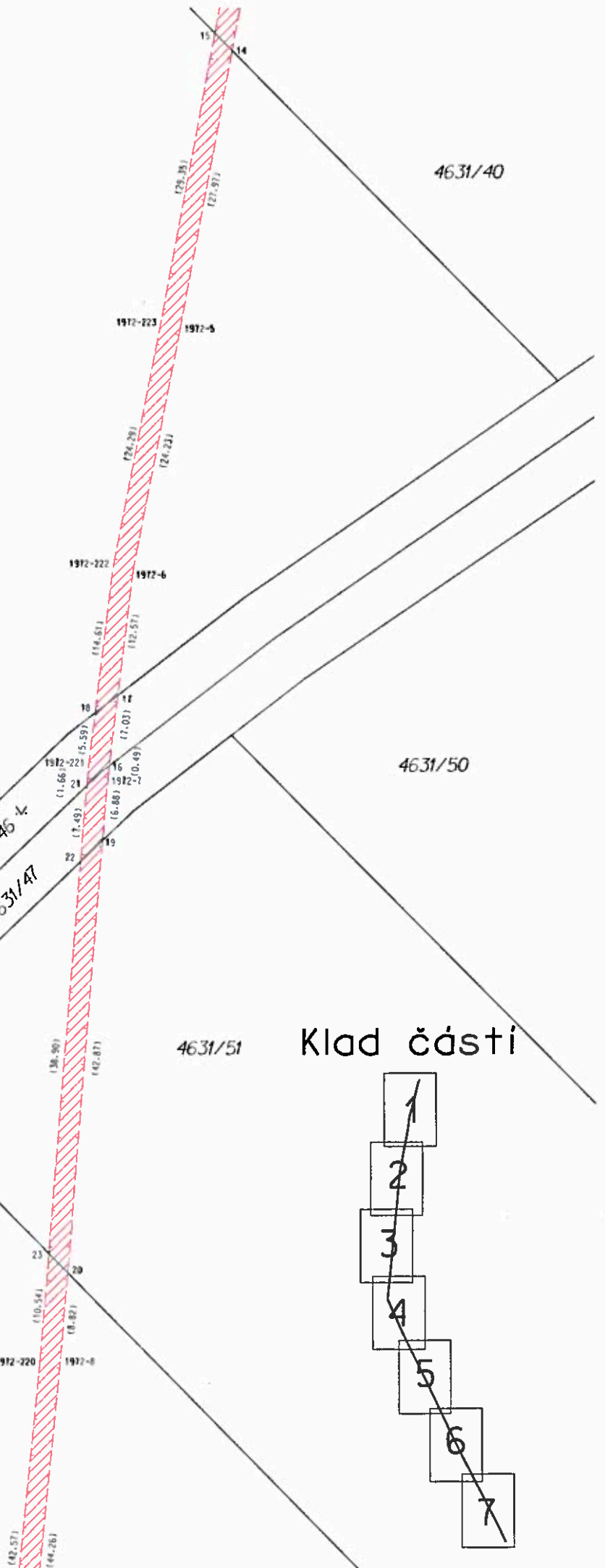
4631/50

4631/51

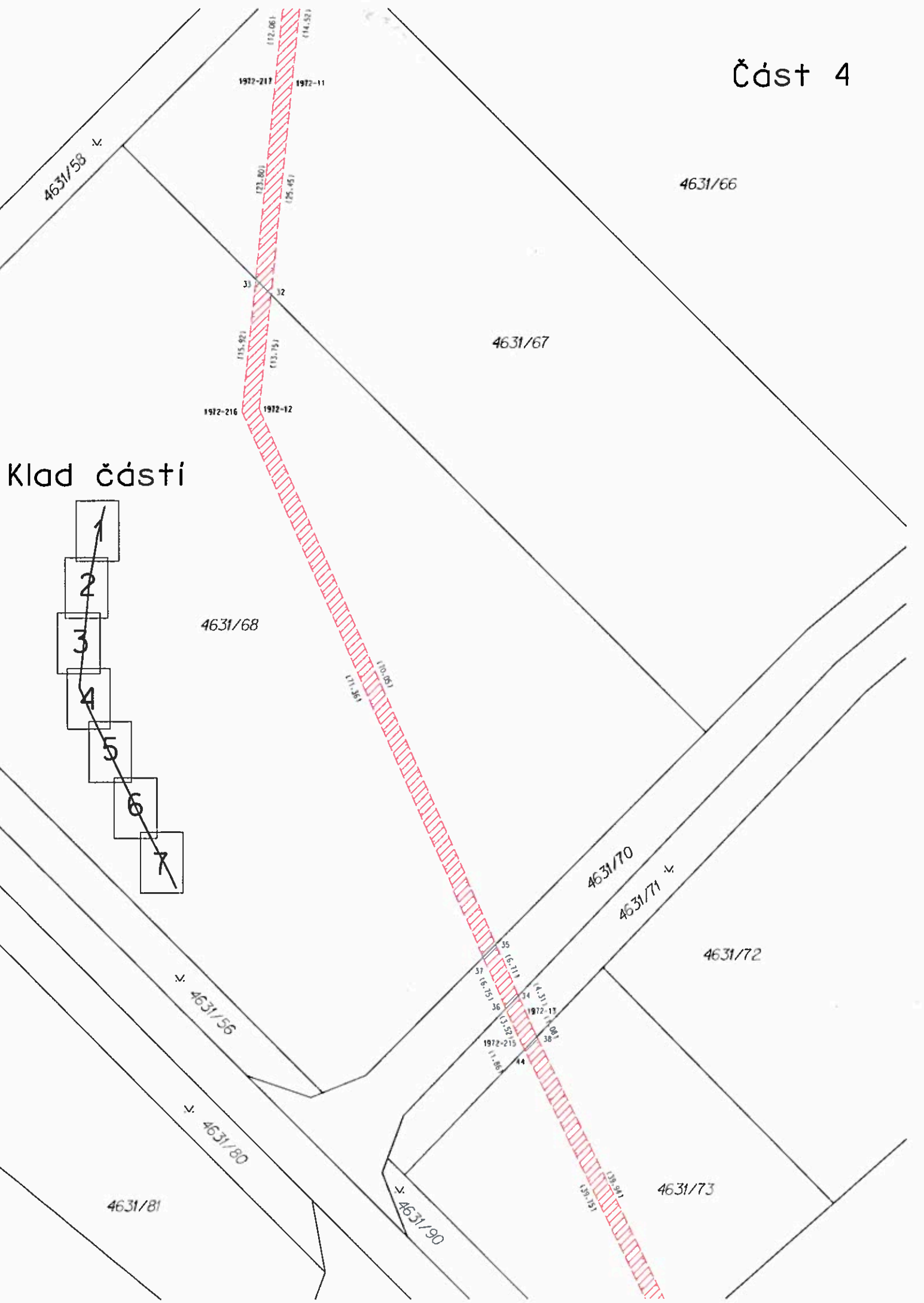
Klad částí

4631/52

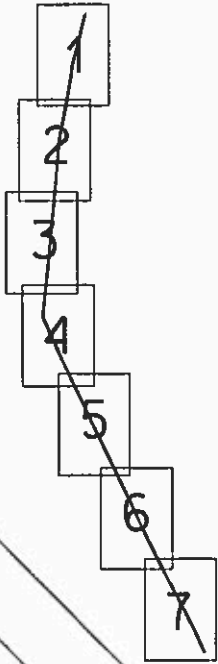
1972-220 1972-8



Část 4



Klad částí



Část 7

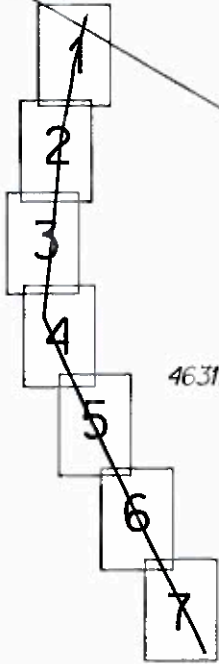
M.
4631/88

1972-209
1972-19

H
4631/95

4631/125

Klad částí



M.
4631/96

4631/78

4631/120

4631/163

4631/121

4631/122

4631/123

4631/126

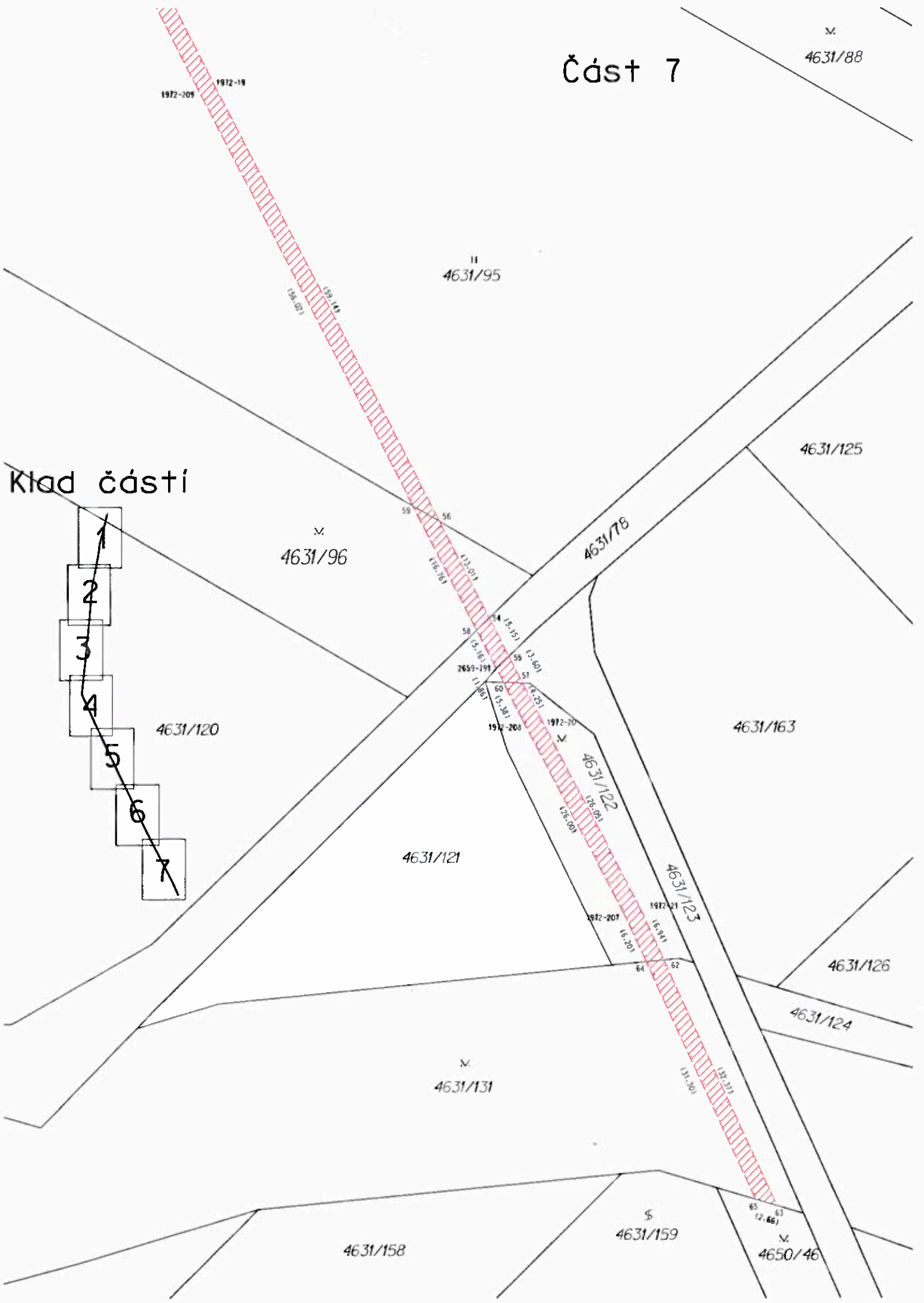
4631/124

M.
4631/131

4631/158

S
4631/159

M.
4650/46



Oprávněný: dle smlouvy

Druh věcného břemene: Právo zřízování, provozování, údržby a úprav telekomunikačních vedení

GEOMETRICKÝ PLÁN pro vymezení rozsahu věcného břemene k části pozemku	Geometrický plán ověřil úředně oprávněný zeměměřický inženýr:	Stejnopis ověřil úředně oprávněný zeměměřický inženýr:
	Jméno, příjmení: <i>Ing. Iva Bolehovská</i>	Jméno, příjmení: Ing. Iva Bolehovská
	Číslo položky seznamu úředně oprávněných zeměměřických inženýrů <i>2191/2003</i>	Číslo položky seznamu úředně oprávněných zeměměřických inženýrů 2191/2003
	Dne: <i>16.5.2017</i> Číslo: <i>135/2017</i>	Dne: 7.6.2017 Číslo: 166/2017
Náležitosti a přesnosti odpovídá právním předpisům.	Tento stejnopis odpovídá geometrickému plánu v elektronické podobě uloženému v dokumentaci katastrálního úřadu.	
Vyhotovitel: <i>Ing. Iva Bolehovská Hnězdenská 767/2a 181 00 Praha 8</i>	Katastrální úřad souhlasí s očíslováním parcel.	Ověření stejnopisu geometrického plánu v listinné podobě.
Číslo plánu: <i>3610-80/2017</i>	KÚ pro Jihomoravský kraj KP Hustopeče Oldřich Drboła PGP- 295-2017-735 2017.05.29 08:09:07 CEST	
Okres: <i>Břeclav</i>		
Obec: <i>Hustopeče</i>		
Kat.území: <i>Hustopeče u Brna</i>		
Mapový list: <i>Hustopeče 7-5/23./41./42</i>		
Dasavađním vlastníkům pozemků byla poskytnuta možnost seznámit se v terénu s průběhem navrhovaných nových hranic, které byly označeny předepsaným způsobem - - -		

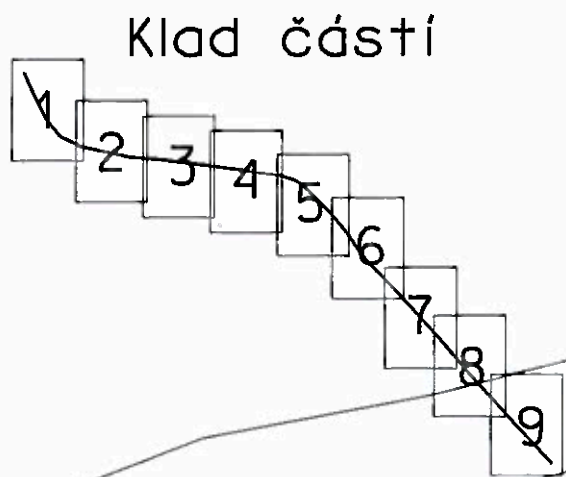
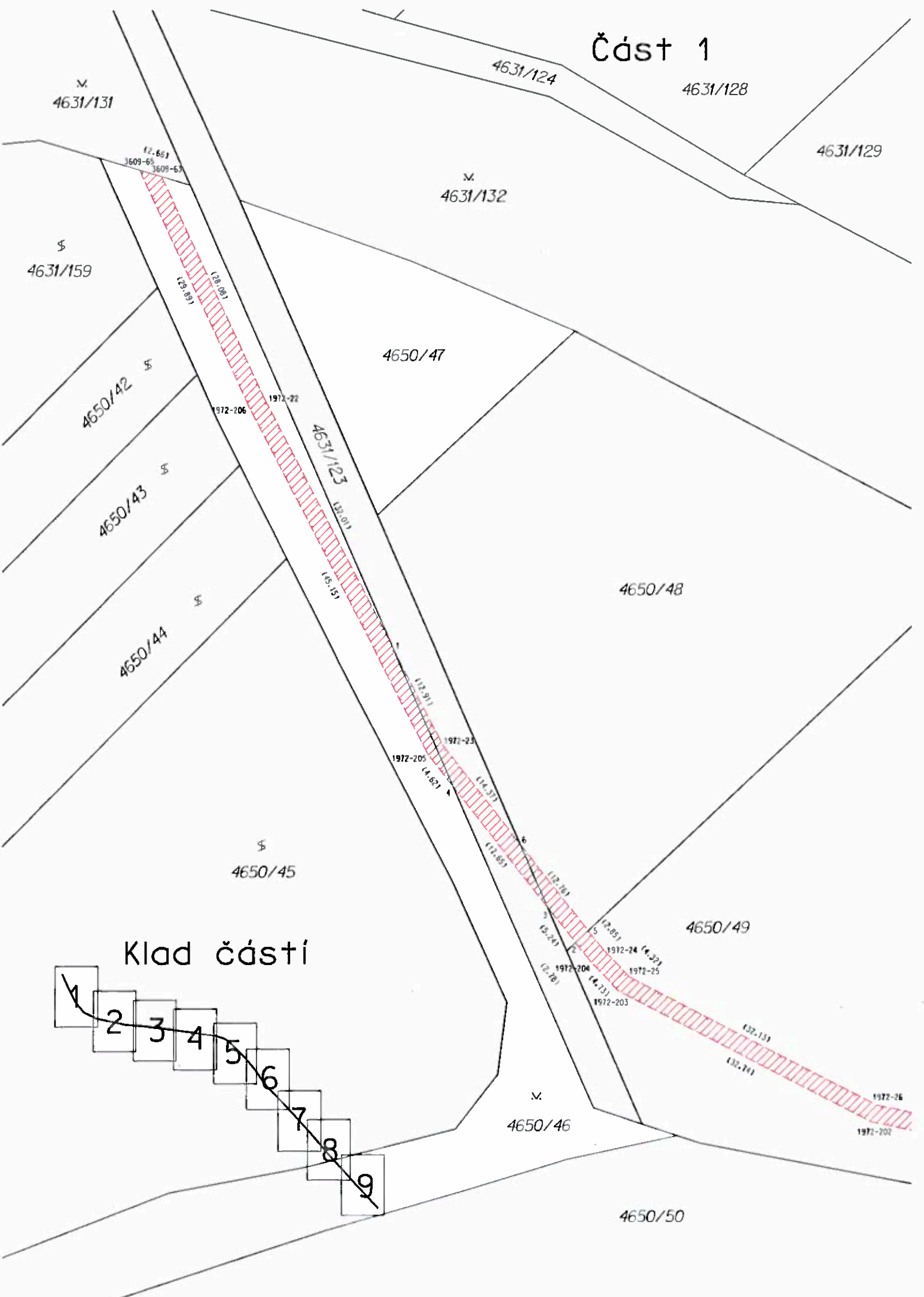
VÝKAZ DOSAVADNÍHO A NOVÉHO STAVU ÚDAJŮ KATASTRU NEMOVITOSTÍ

Dosavadní stav			Nový stav															
Označení pozemku parc. číslem	Výměra parcely		Druh pozemku	Označení pozemku parc. číslem	Výměra parcely		Druh pozemku	Typ stavby	Způsob využití	Způsob využití	Způsob určení výměr	Porovnání se stavem evidence právních vztahů		Číslo listu vlastnictví	Výměra dílu		Označení dílu	
	ha	m ²			Způsob využití	ha						m ²	Způsob využití		Způsob využití	Odpovídá-li z pozemku označeného v		
																katastru nemovitostí		dělivější poz. evidenci
2879/47												2879/47		12275				
2879/51												2879/51		10001				
2879/53												2879/53		10001				
2879/54												2879/54		10001				
2879/80												2879/80		12122				
2879/81												2879/81		10002				
2879/114												2879/114		10001				
2879/115												2879/115		12122				
2879/116												2879/116		1194				
2879/117												2879/117		3374				
3093/5												3093/5		10001				
3093/7												3093/7		1685				
4631/123												4631/123		10001				
4650/46												4650/46		10001				
4650/48												4650/48		1429				
4650/49												4650/49		1349				
4740/6												4740/6		237				
4740/7												4740/7		51				
4740/8												4740/8		12122				
4740/9												4740/9		51				
4740/10												4740/10		677				
4740/11												4740/11		686				
4740/12												4740/12		12122				
4740/13												4740/13		2500				
4740/14												4740/14		1690				
4740/15												4740/15		10001				

Seznam souřadnic (S-JTSK)

Číslo bodu	Souřadnice pro zápis do KN			Poznámka	Číslo bodu	Souřadnice pro zápis do KN			Poznámka
	Y	X	Kód kvality			Y	X	Kód kvality	
1972-22	593618.21	1190934.26	3		2308-246	593289.21	1191053.16	3	
1972-23	593597.58	1190974.17	3		3609-63	593629.94	1190908.75	3	
1972-24	593579.08	1190997.76	3		3609-65	593632.49	1190907.98	3	
1972-25	593576.07	1191000.86	3		1	593603.51	1190962.70	3	
1972-26	593547.57	1191015.69	3		2	593582.30	1190996.89	3	
1972-27	593516.03	1191022.35	3		3	593585.53	1190992.77	3	
1972-28	593503.58	1191024.73	3		4	593596.43	1190978.89	3	
1972-29	593473.88	1191031.43	3		5	593580.84	1190995.52	3	
1972-30	593445.80	1191033.76	3		6	593588.71	1190985.48	3	
1972-31	593422.86	1191035.94	3		7	593492.28	1191027.28	3	
1972-32	593328.34	1191047.98	3		8	593478.84	1191030.31	3	
1972-33	593309.58	1191050.36	3		9	593492.68	1191029.24	3	
1972-34	593299.33	1191051.71	3		10	593479.27	1191032.26	3	
1972-35	593261.63	1191056.26	3		11	593462.54	1191032.37	3	
1972-37	593227.00	1191068.21	3		12	593463.05	1191034.34	3	
1972-38	593215.49	1191077.20	3		13	593429.99	1191035.26	3	
1972-39	593177.69	1191115.55	3		14	593438.97	1191034.41	3	
1972-40	593154.68	1191142.81	3		15	593430.44	1191037.23	3	
1972-41	593136.51	1191170.06	3		16	593439.22	1191036.40	3	
1972-42	593123.83	1191186.84	3		17	593364.33	1191043.40	3	
1972-43	593104.72	1191205.58	3		18	593364.65	1191045.37	3	
1972-44	593065.33	1191246.97	3		19	593227.53	1191067.95	3	
1972-45	593014.13	1191304.46	3		20	593228.63	1191069.63	3	
1972-46	592975.56	1191350.05	3		21	593223.58	1191070.88	3	
1972-47	592910.43	1191421.90	3		22	593224.76	1191072.51	3	
1972-48	592866.26	1191469.57	3		23	593200.06	1191092.86	3	
1972-177	592867.72	1191470.93	3		24	593180.17	1191115.89	3	
1972-178	592911.91	1191423.26	3		25	593204.18	1191091.54	3	
1972-179	592977.06	1191351.37	3		27	593176.37	1191117.11	3	
1972-180	593015.64	1191305.78	3		28	593153.24	1191144.97	3	
1972-181	593066.81	1191248.33	3		29	593149.73	1191150.24	3	
1972-182	593106.14	1191206.98	3		30	593154.39	1191146.84	3	
1972-183	593125.33	1191188.16	3		31	593150.87	1191152.13	3	
1972-184	593138.15	1191171.22	3		32	593000.76	1191320.26	3	
1972-185	593156.28	1191144.01	3		33	592978.00	1191347.17	3	
1972-186	593179.17	1191116.91	3		34	593002.02	1191321.87	3	
1972-187	593216.83	1191078.70	3		35	592979.25	1191348.78	3	
1972-188	593228.08	1191069.91	3		36	592939.98	1191389.30	3	
1972-189	593236.91	1191065.49	3		37	592919.32	1191412.10	3	
1972-190	593262.03	1191058.22	3		38	592963.20	1191363.69	3	
1972-191	593299.58	1191053.69	3		39	592950.74	1191377.43	3	
1972-192	593307.29	1191052.68	3		40	592941.20	1191390.94	3	
1972-193	593307.58	1191054.85	3		41	592920.54	1191413.73	3	
1972-194	593313.79	1191054.05	3		42	592964.46	1191365.27	3	
1972-195	593313.51	1191051.88	3		43	592952.02	1191379.00	3	
1972-196	593328.60	1191049.96	3		44	592867.46	1191468.27	3	
1972-197	593423.08	1191037.92	3		45	592904.77	1191428.01	3	
1972-198	593445.98	1191035.76	3		46	592878.27	1191456.60	3	
1972-199	593474.18	1191033.41	3		47	592868.99	1191469.56	3	
1972-200	593503.98	1191026.69	3		48	592905.99	1191429.64	3	
1972-201	593516.43	1191024.31	3		49	592879.68	1191458.03	3	
1972-202	593548.25	1191017.59	3		50	592854.33	1191482.26	3	
1972-203	593577.29	1191002.48	3		51	592862.11	1191473.98	3	
1972-204	593580.58	1190999.08	3		52	592855.86	1191483.55	3	
1972-205	593599.28	1190975.25	3		53	592863.61	1191475.31	3	
1972-206	593620.01	1190935.14	3		54	593257.01	1191057.60	3	

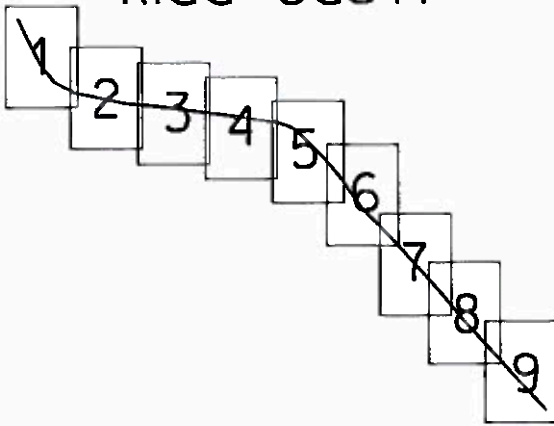
Část 1



4650/48

Část 2

Klad části



x 4631/130

4650/49

2879/47

2879/53



4650/50

v

4650/51

v

2879/54

v
2879/51

Část 3

2879/72

2879/73

2879/74

2879/75

2879/76

2879/77

2879/78

2879/79

M
2879/54

M
2879/51

2879/80

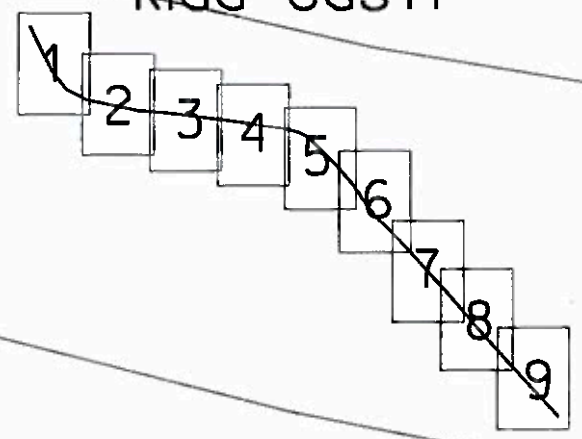


S
2879/81

2879/82

Klad částí

a
2879/83



2879/84

2879/85

a
2879/86

Část 4


2879/76

2879/77

2879/78

2879/79

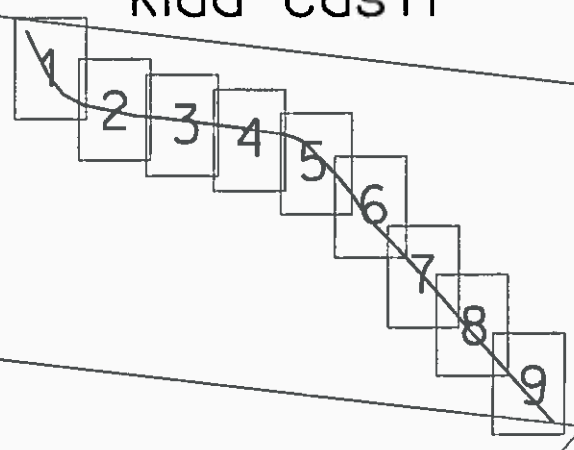
2879/80



§
2879/81

2879/82

Klad části



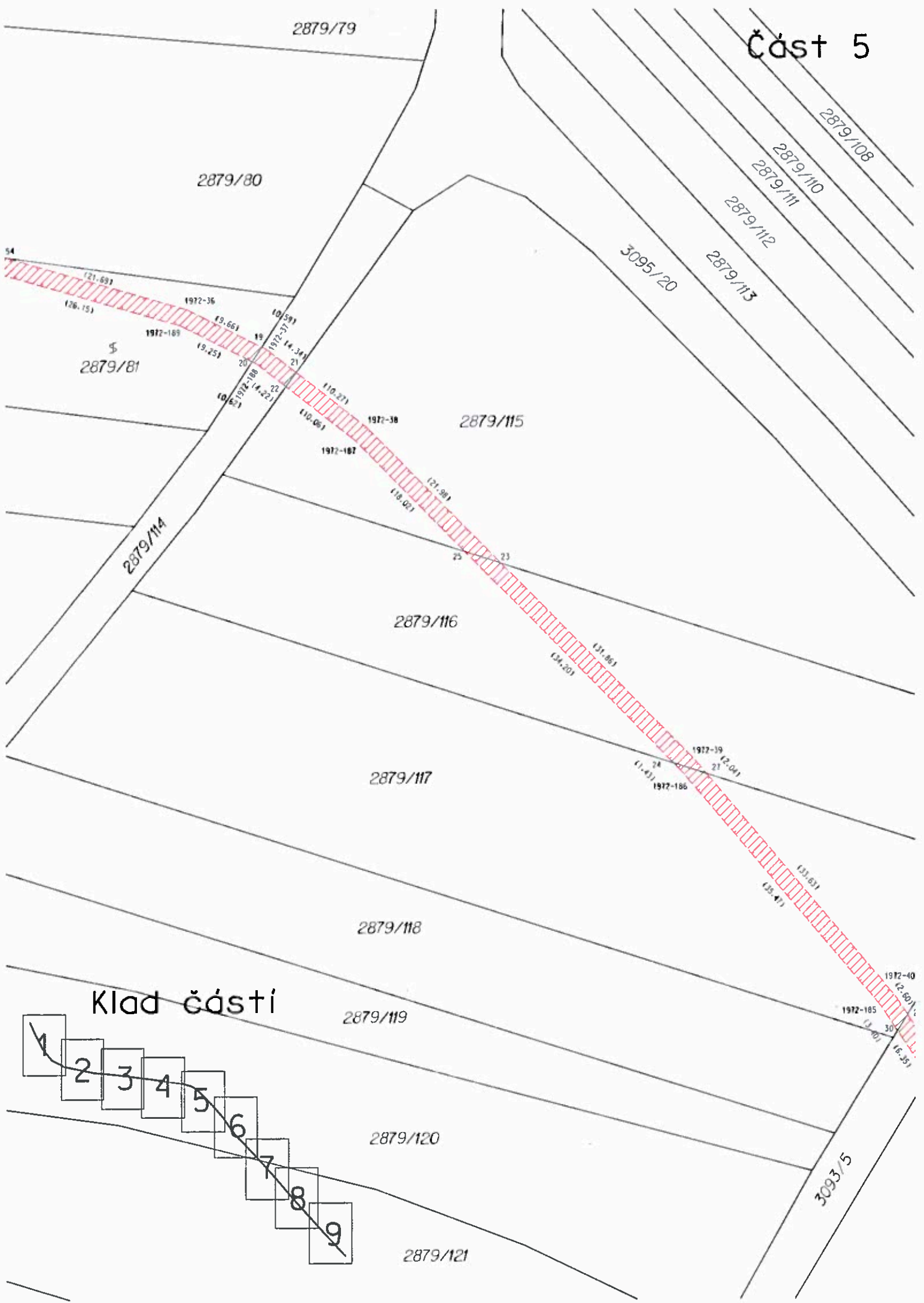
α
2879/83

2879/84

2879/85

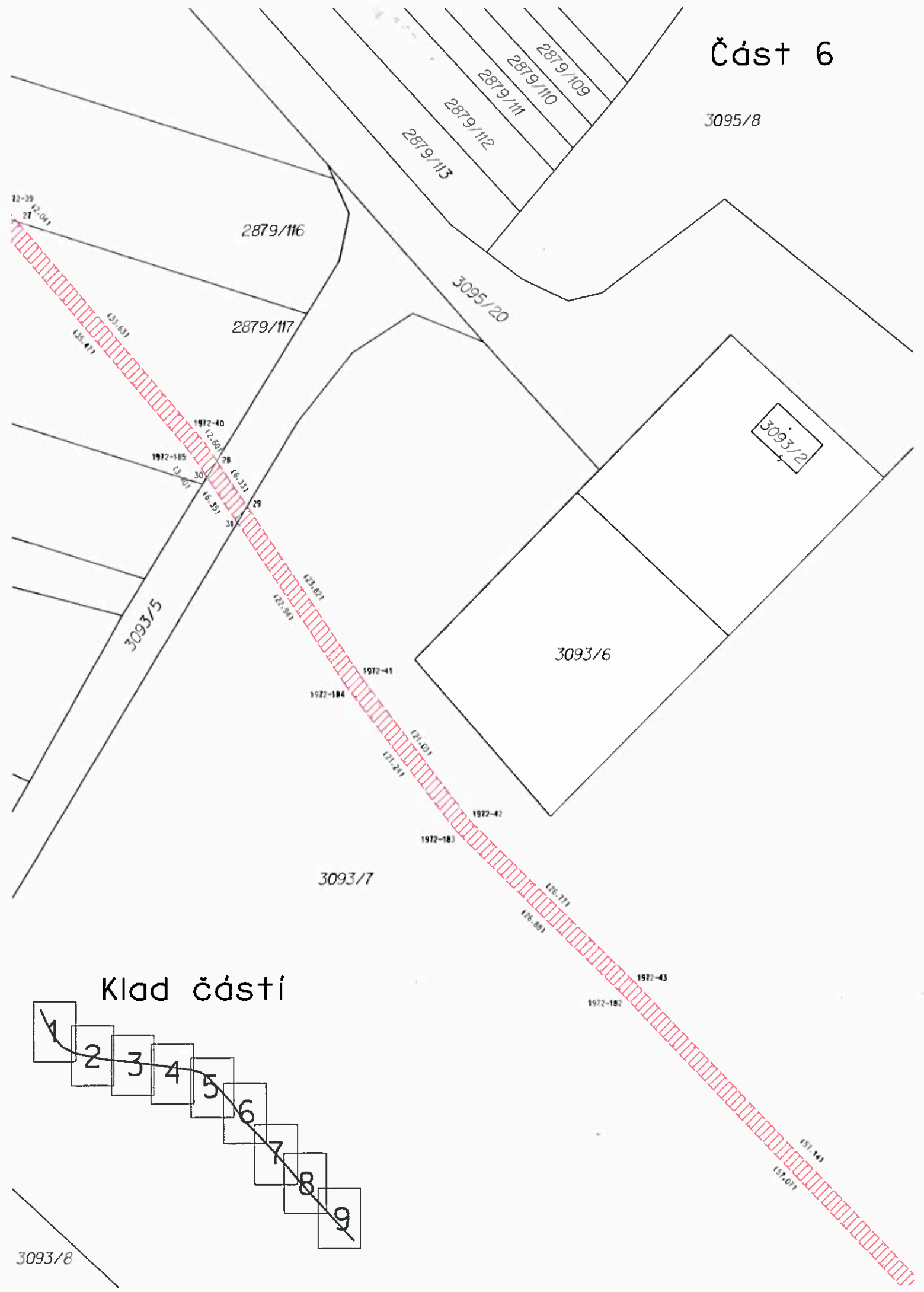
§
2879/87

Část 5

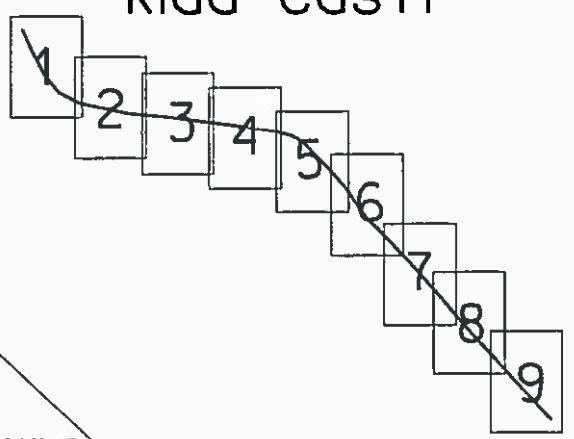


Část 6

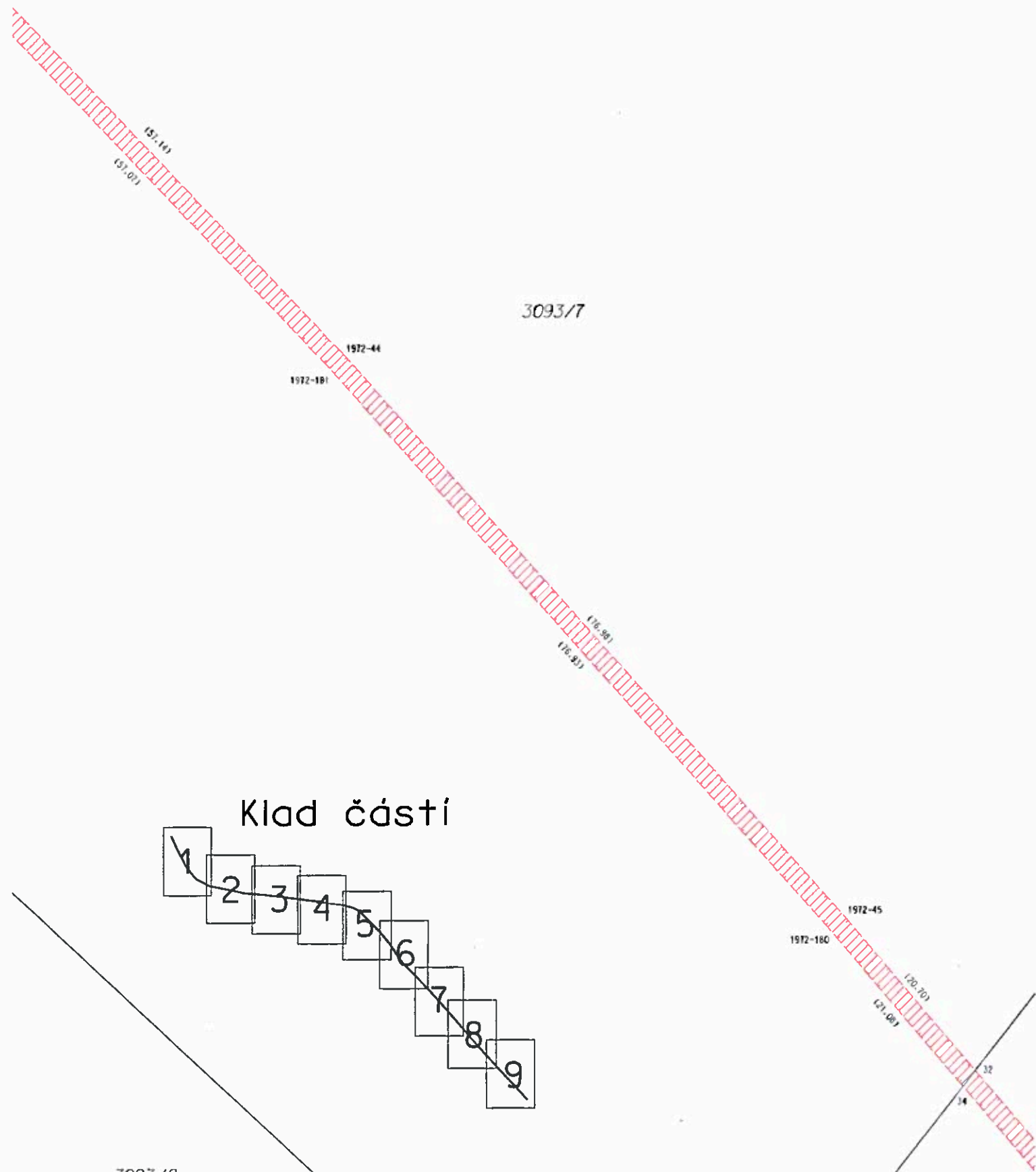
3095/8



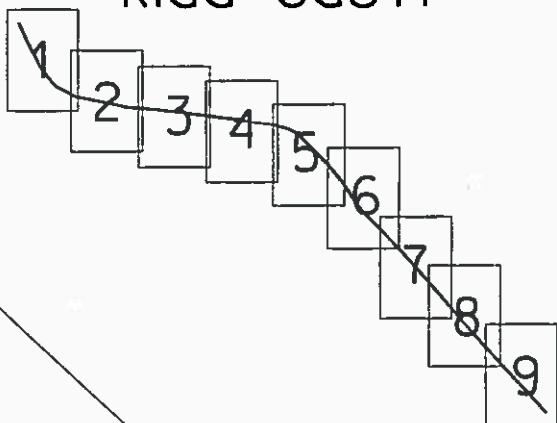
Klad částí



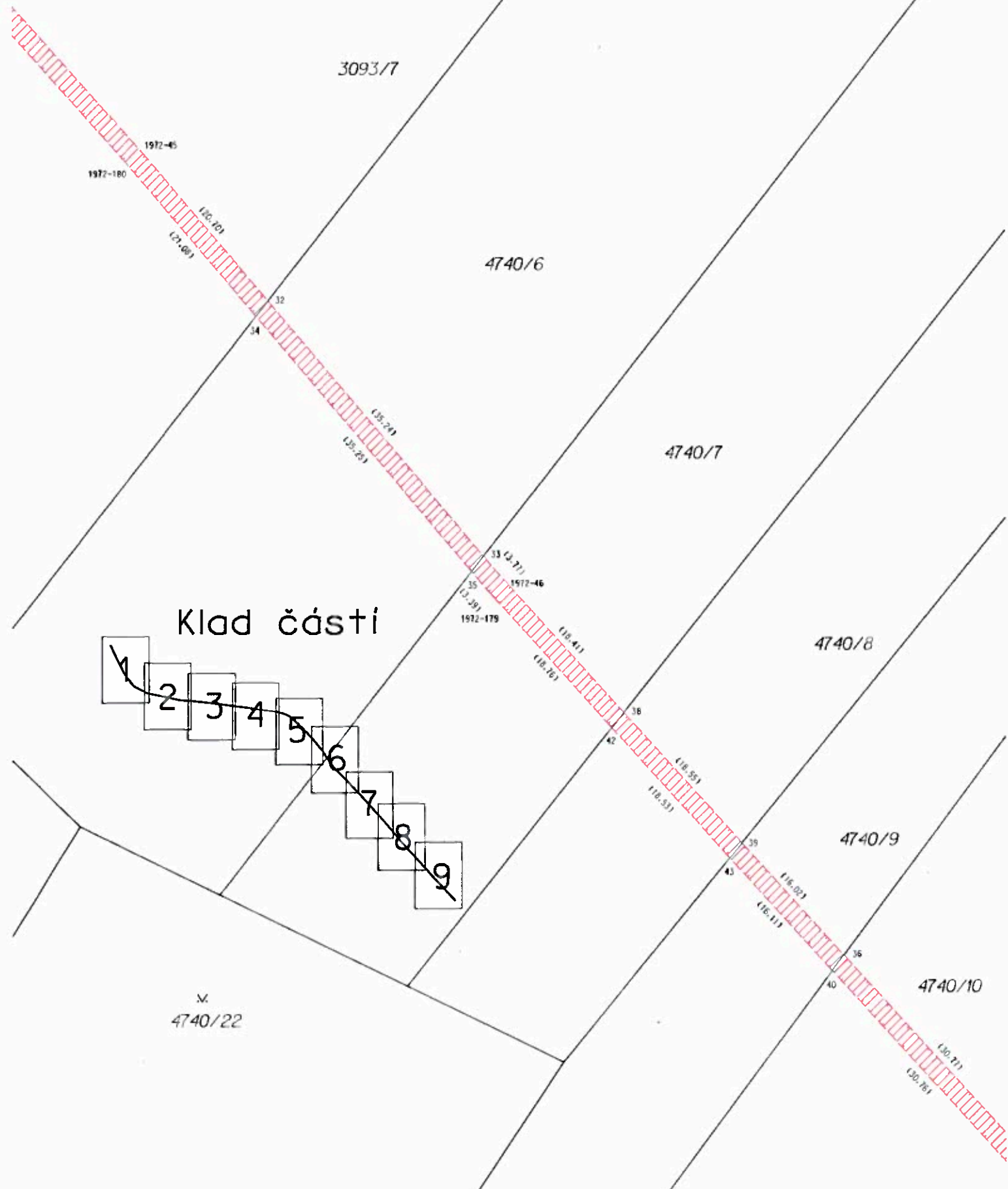
3093/8



Klad částí



Část 8



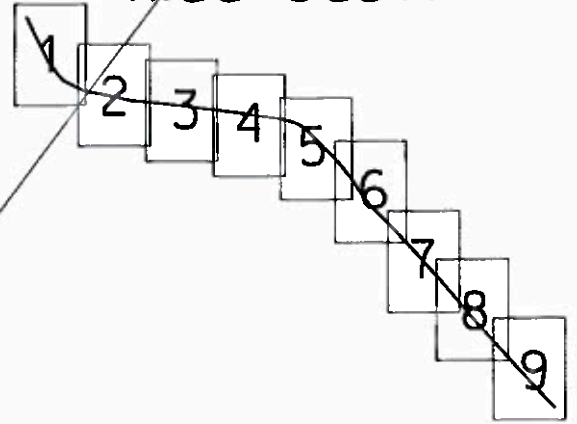
4740/8

Část 9

4740/9

Klad části

4740/10



4740/11

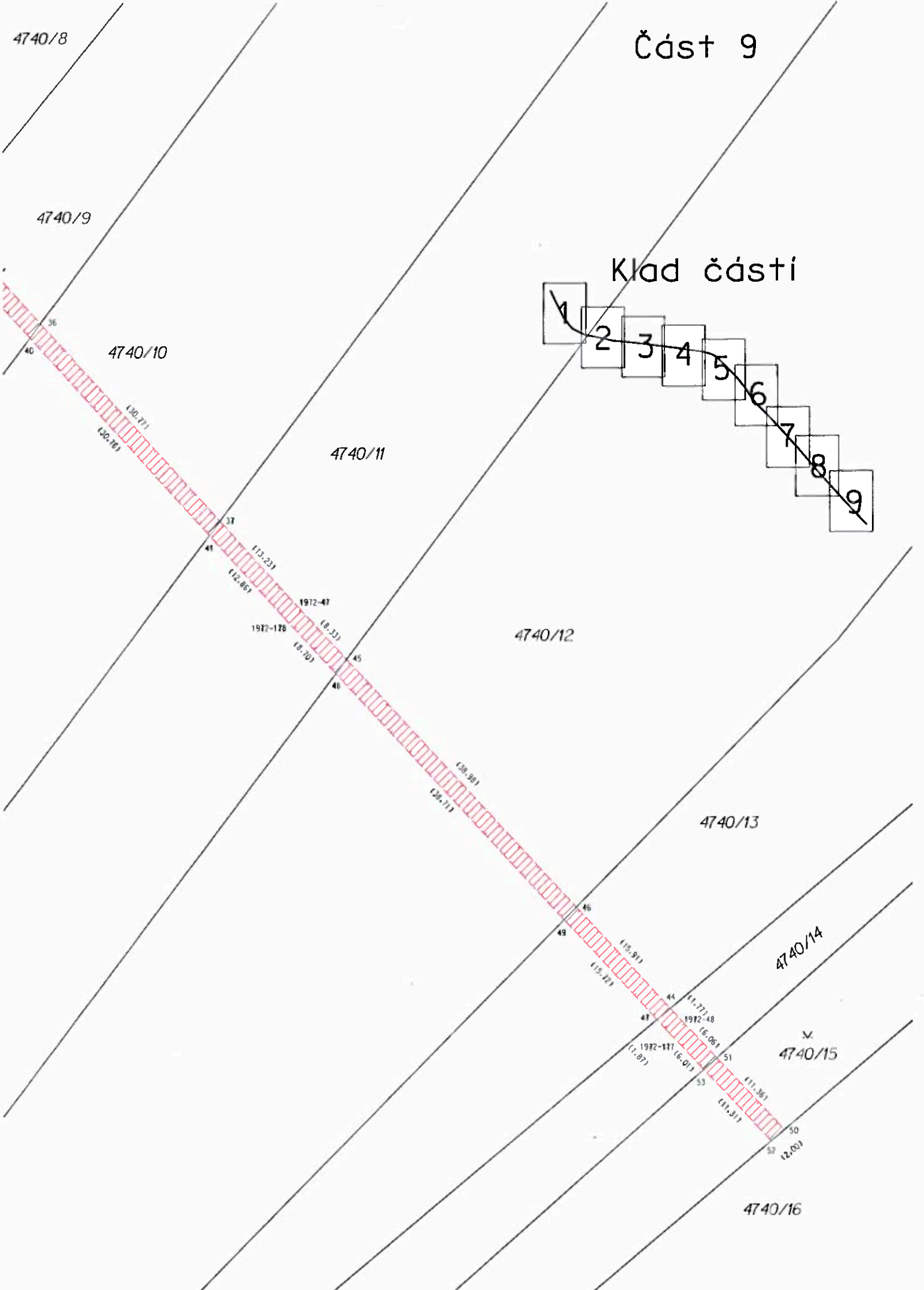
4740/12

4740/13

4740/14

4740/15

4740/16



VÝKAZ DOSAVADNÍHO A NOVÉHO STAVU ÚDAJŮ KATASTRU NEMOVITOSTÍ

Dosavadní stav			Nový stav											
Označení pozemku porc. číslem	Výměra parcely		Druh pozemku	Označení pozemku porc. číslem	Výměra parcely		Druh pozemku	Typ stavby	Způsob využití	Způsob využití	Porovnáni se stavem evidence právních vztahů			
	ha	m ²			Způsob využití	ha					m ²	Způsob využití	Způsob využití	Díl přechází z pozemku označeného v katastru nemovitostí
4740/16											4740/16		51	
4740/19											4740/19		10001	
4740/20											4740/20		10001	
4740/21											4740/21		3066	
4746/3											4746/3		11675	
4746/4											4746/4		877	
4746/5											4746/5		2609	
4746/6											4746/6		565	
4746/7											4746/7		3342	
4746/8											4746/8		3342	
4746/9											4746/9		114	
4746/11											4746/11		10001	
4746/47											4746/47		1403	
4746/48											4746/48		12784	
4746/49											4746/49		11730	
4746/50											4746/50		12784	
4746/51											4746/51		12223	
4746/62											4746/62		11649	
4776/10											4776/10		2606	
4776/16											4776/16		11675	
4778											4778		10001	

Oprávněný: dle smlouvy

Druh věcného břemene: Právo zřízovně, provozovně, údržby a úprav telekomunikačních vedení

GEOMETRICKÝ PLÁN pro vymezení rozsahu věcného břemene k části pozemku	Geometrický plán ověřil úředně oprávněný zeměměřický inženýr:	Stejnopis ověřil úředně oprávněný zeměměřický inženýr:
	Jméno, příjmení: <i>Ing. Iva Bolehovská</i>	Jméno, příjmení: Ing. Iva Bolehovská
	Číslo položky seznamu úředně oprávněných zeměměřických inženýrů: <i>2191/2003</i>	Číslo položky seznamu úředně oprávněných zeměměřických inženýrů: 2191/2003
	Dne: <i>16. 5. 2017</i> Číslo: <i>137/2017</i>	Dne: 7. 6. 2017 Číslo: 167/2017
Nadežlostmi a přesností odpovídá právním předpisům.	Katastrální úřad souhlasí s číslováním parcel.	Tento stejnopis odpovídá geometrickému plánu v elektronické podobě uloženému v dokumentaci katastrálního úřadu.
Vyhotovitel: <i>Ing. Iva Bolehovská Hnězdenská 767/2a 181 00 Praha 8</i>	KÚ pro Jihomoravský kraj KP Hustopeče Otdřich Drbala PGP- 296-2017-735 2017.05.29 08:39:00 CEST	Ověření stejnopisu geometrického plánu v listinné podobě.
Číslo plánu: <i>3611-80/2017</i>		
Okres: <i>Břeclav</i>		
Obec: <i>Hustopeče</i>		
Kat. území: <i>Hustopeče u Brna</i>		
Mapový list: <i>Hustopeče 6-5/336-6/117-5/42/44</i>		
Dosavadním vlastníkům pozemků byla poskytnuta možnost seznámit se v terénu s průběhem navrhovaných nových hranic, které byly označeny předepsaným způsobem.		

Seznam souřadnic (S-JTSK)

Číslo bodu	Souřadnice pro zdpls do KN			Poznámka	Číslo bodu	Souřadnice pro zdpls do KN			Poznámka
	Y	X	Kód kvality			Y	X	Kód kvality	
1972-49	592807.90	1191531.67	3		1972-172	592720.68	1191632.24	3	
1972-50	592769.91	1191572.06	3		1972-173	592735.89	1191612.06	3	
1972-51	592751.19	1191590.52	3		1972-174	592752.67	1191591.88	3	
1972-52	592734.33	1191610.82	3		1972-175	592771.35	1191573.46	3	
1972-53	592719.10	1191631.00	3		1972-176	592809.36	1191533.03	3	
1972-54	592702.29	1191651.69	3		2659-1498	592733.57	1191615.24	3	
1972-55	592673.06	1191683.39	3		2659-1512	592720.04	1191629.67	3	
1972-56	592647.51	1191710.44	3		2659-1751	592432.74	1191945.45	3	
1972-57	592625.48	1191734.12	3		3610-50	592854.33	1191482.26	3	
1972-58	592596.77	1191765.52	3		3610-52	592855.86	1191483.55	3	
1972-59	592574.60	1191789.56	3		1	592737.81	1191606.63	3	
1972-60	592554.15	1191812.35	3		2	592739.04	1191608.27	3	
1972-61	592512.90	1191859.55	3		3	592732.29	1191613.52	3	
1972-62	592479.96	1191893.99	3		5	592733.86	1191611.44	3	
1972-63	592457.27	1191916.88	3		7	592721.34	1191631.37	3	
1972-64	592434.63	1191941.16	3		8	592735.10	1191613.10	3	
1972-65	592401.34	1191978.36	3		9	592627.18	1191732.29	3	
1972-66	592351.41	1192033.53	3		10	592628.28	1191734.04	3	
1972-67	592314.20	1192074.72	3		11	592561.43	1191804.24	3	
1972-68	592279.29	1192112.91	3		12	592562.53	1191806.00	3	
1972-69	592246.31	1192146.80	3		13	592519.71	1191851.76	3	
1972-70	592236.80	1192155.42	3		14	592520.83	1191853.53	3	
1972-71	592196.78	1192202.52	3		15	592487.80	1191885.79	3	
1972-72	592185.66	1192214.71	3		16	592488.90	1191887.55	3	
1972-73	592150.36	1192254.65	3		17	592458.59	1191915.55	3	
1972-74	592122.66	1192284.95	3		18	592459.72	1191917.24	3	
1972-75	592111.02	1192296.74	3		19	592444.36	1191930.72	3	
1972-76	592096.77	1192310.57	3		20	592437.63	1191937.94	3	
1972-149	592098.23	1192311.95	3		21	592445.46	1191932.47	3	
1972-150	592112.42	1192298.16	3		22	592442.14	1191936.03	3	
1972-151	592124.10	1192286.33	3		23	592406.97	1191972.06	3	
1972-152	592151.84	1192255.99	3		24	592429.59	1191946.79	3	
1972-153	592187.14	1192216.05	3		25	592433.92	1191944.95	3	
1972-154	592198.28	1192203.84	3		26	592408.09	1191973.81	3	
1972-155	592238.24	1192156.82	3		27	592433.04	1191945.93	3	
1972-156	592247.69	1192148.24	3		28	592384.15	1191997.36	3	
1972-157	592280.75	1192114.29	3		29	592354.06	1192030.60	3	
1972-158	592315.68	1192076.06	3		30	592385.26	1191999.11	3	
1972-159	592352.89	1192034.89	3		31	592355.18	1192032.36	3	
1972-160	592402.82	1191979.70	3		32	592295.92	1192094.72	3	
1972-161	592436.11	1191942.50	3		33	592297.03	1192096.47	3	
1972-162	592458.71	1191918.26	3		34	592244.98	1192148.01	3	
1972-163	592481.40	1191895.39	3		35	592245.96	1192149.81	3	
1972-164	592514.38	1191860.91	3		36	592228.39	1192165.31	4	
1972-165	592555.65	1191813.67	3		37	592234.82	1192157.75	4	
1972-166	592576.08	1191790.90	3		38	592227.08	1192169.95	4	
1972-167	592598.25	1191766.88	3		39	592233.07	1192162.90	4	
1972-168	592626.95	1191735.48	3		40	592148.18	1192257.04	3	
1972-169	592648.97	1191711.80	3		41	592149.96	1192258.05	3	
1972-170	592674.52	1191684.75	3		42	592093.63	1192314.19	3	
1972-171	592703.81	1191653.00	3		43	592095.41	1192315.20	3	

4740/13

4740/14

4740/15

Část 1

3610-50
3610-52

167-501
167-502

4740/16

1972-49

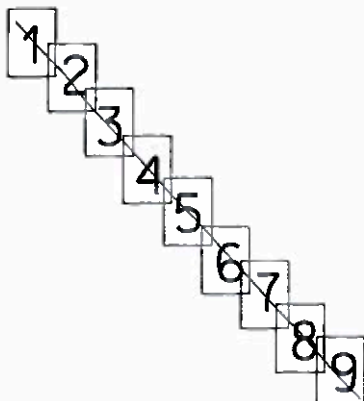
1972-176

1972-491
1972-492

1972-50

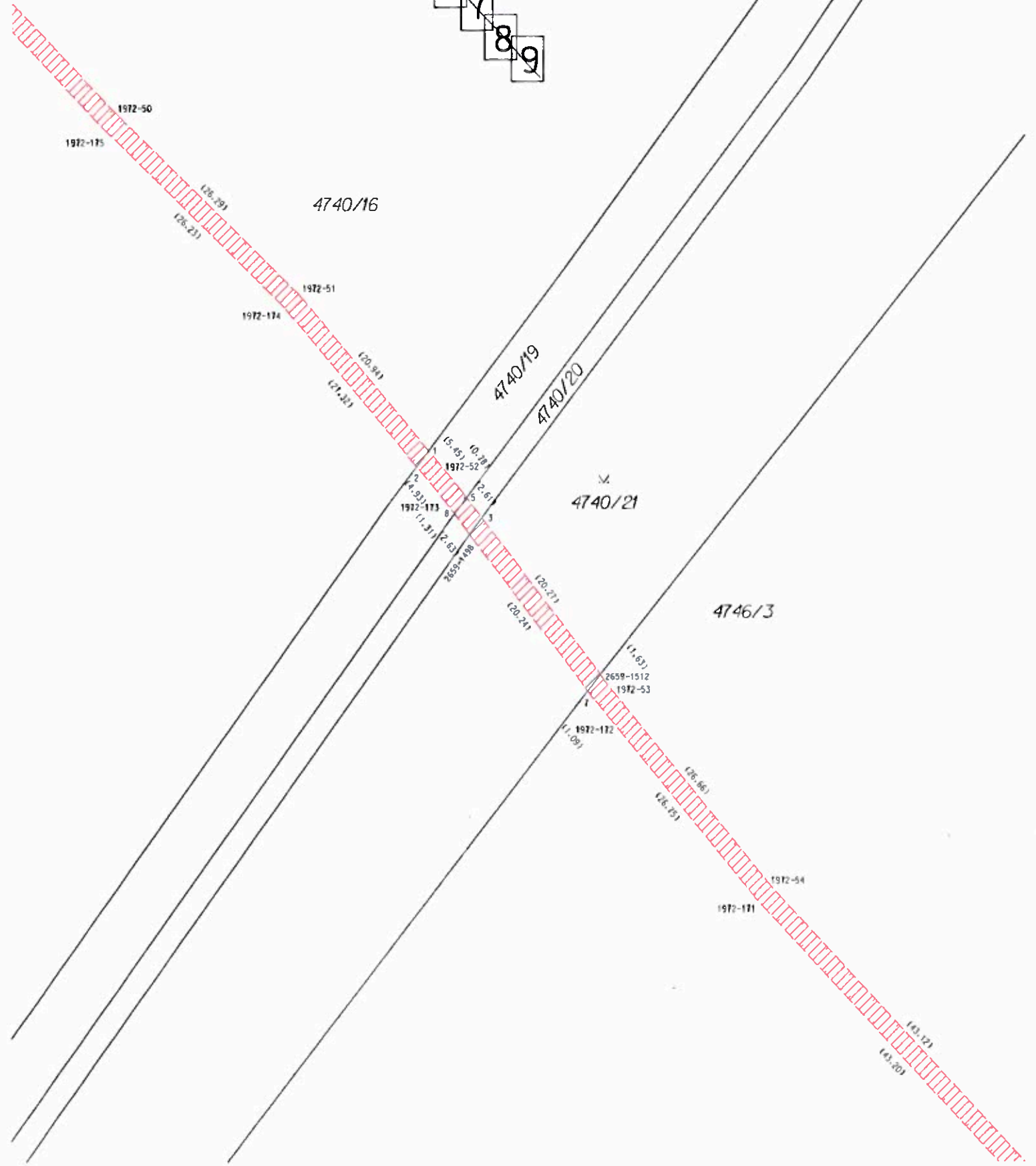
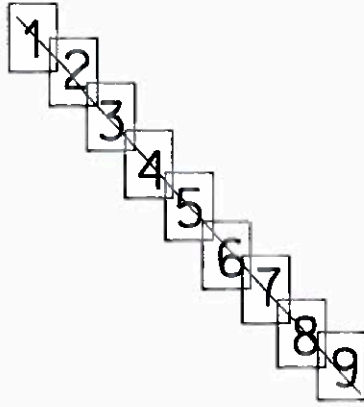
1972-125

Klad částí



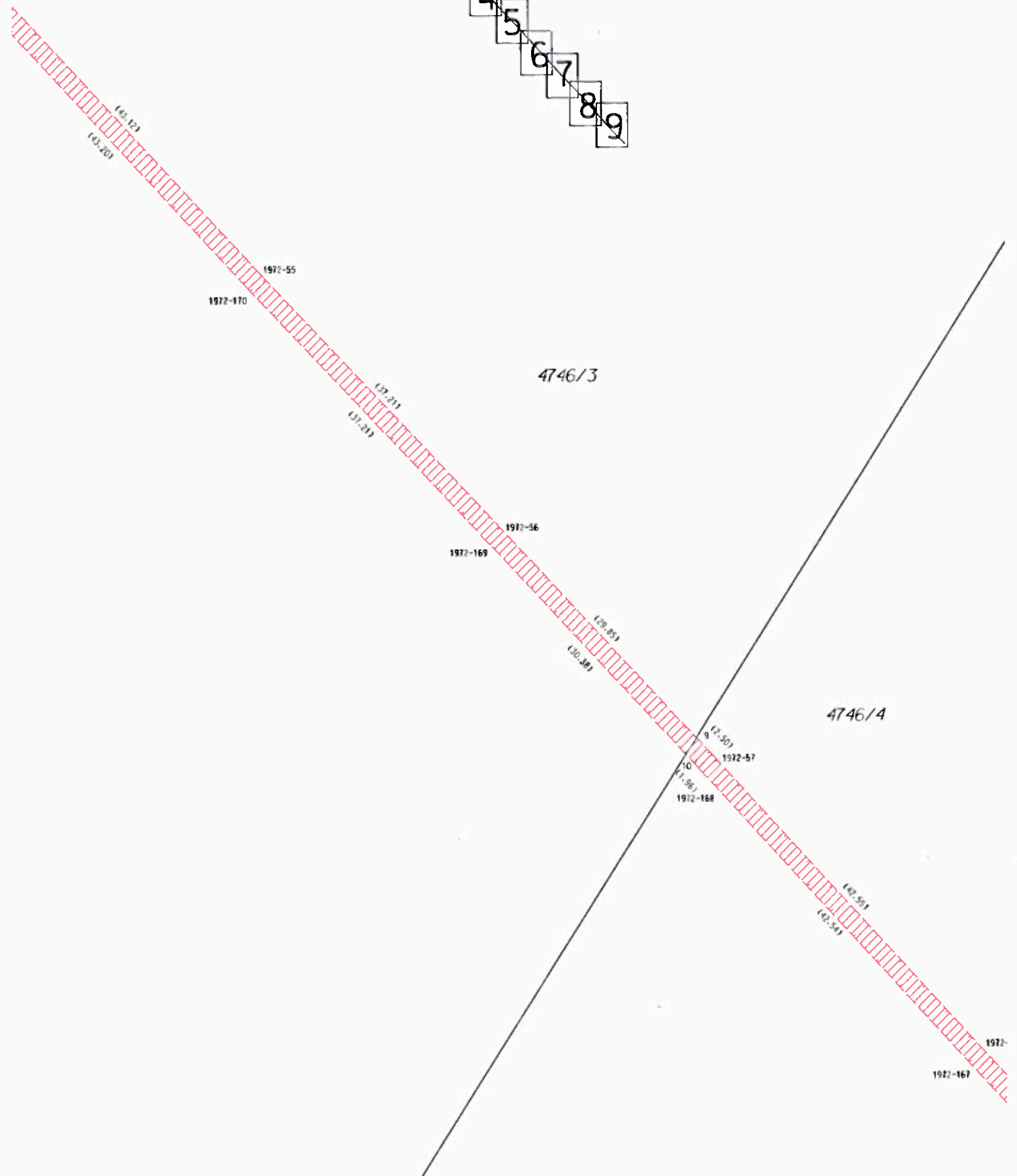
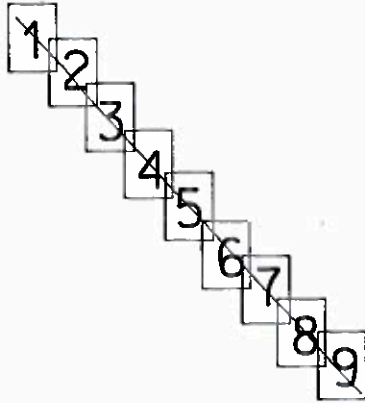
Klad částí

Část 2

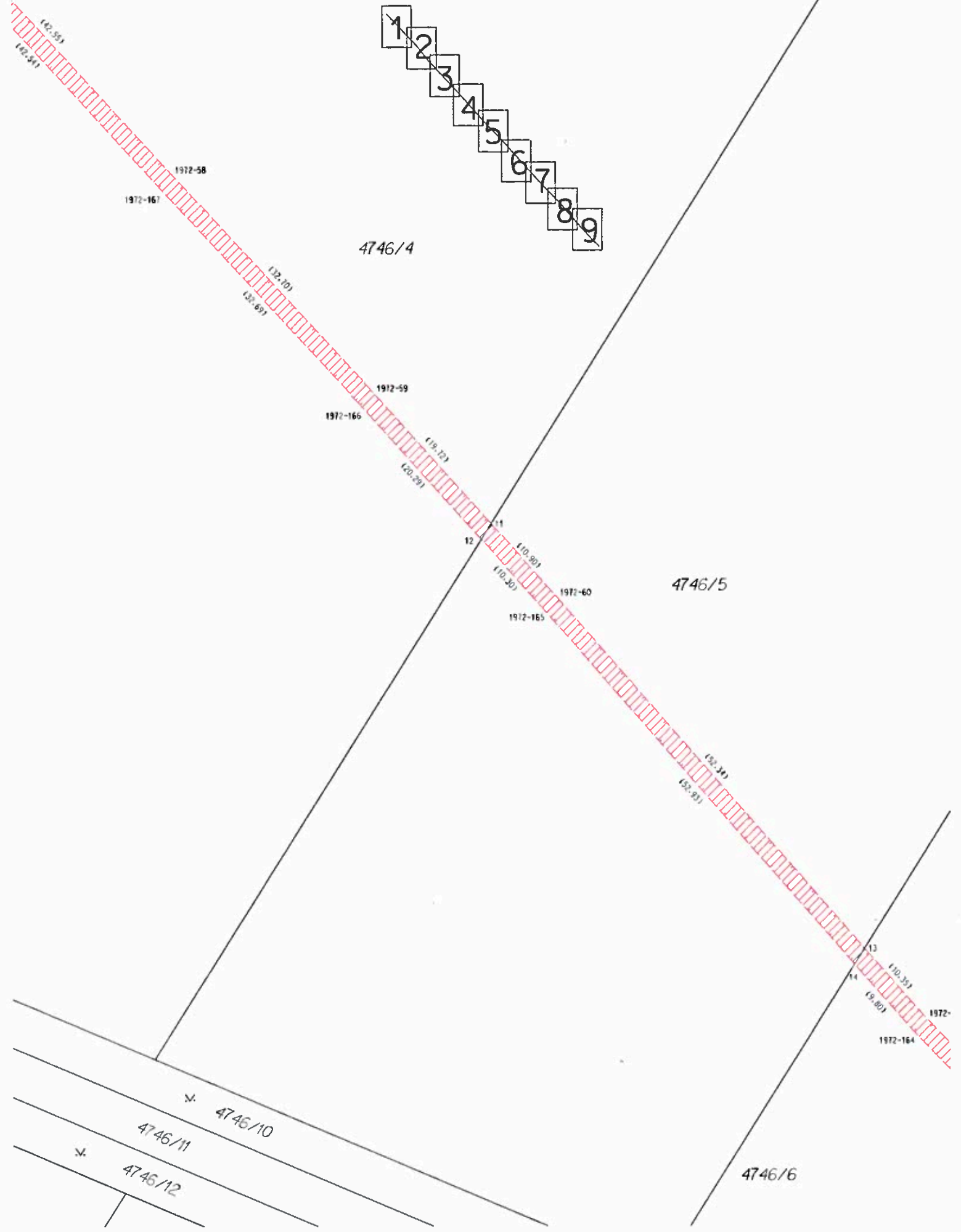


Klad částí

Část 3

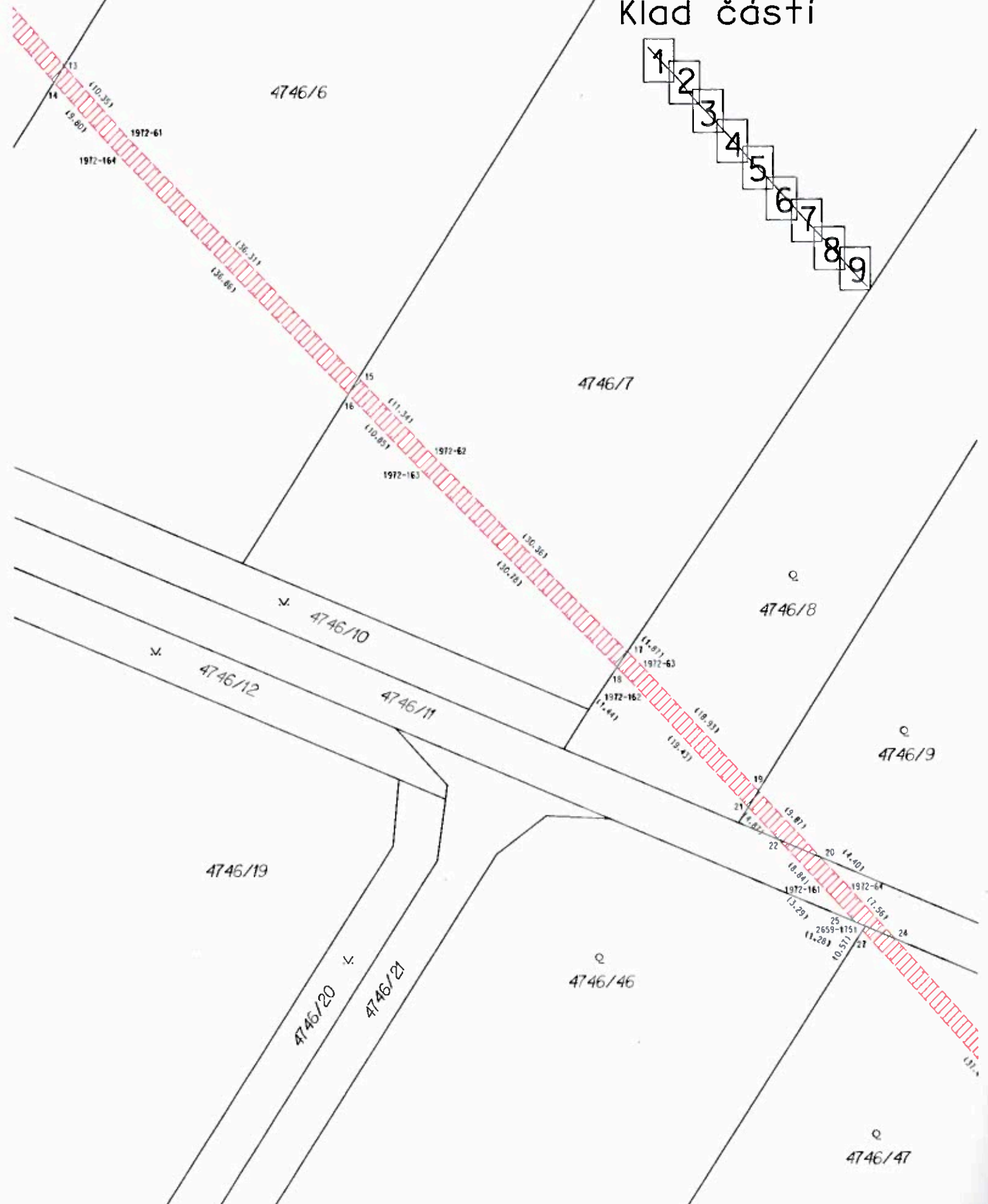


Klad částí Část 4

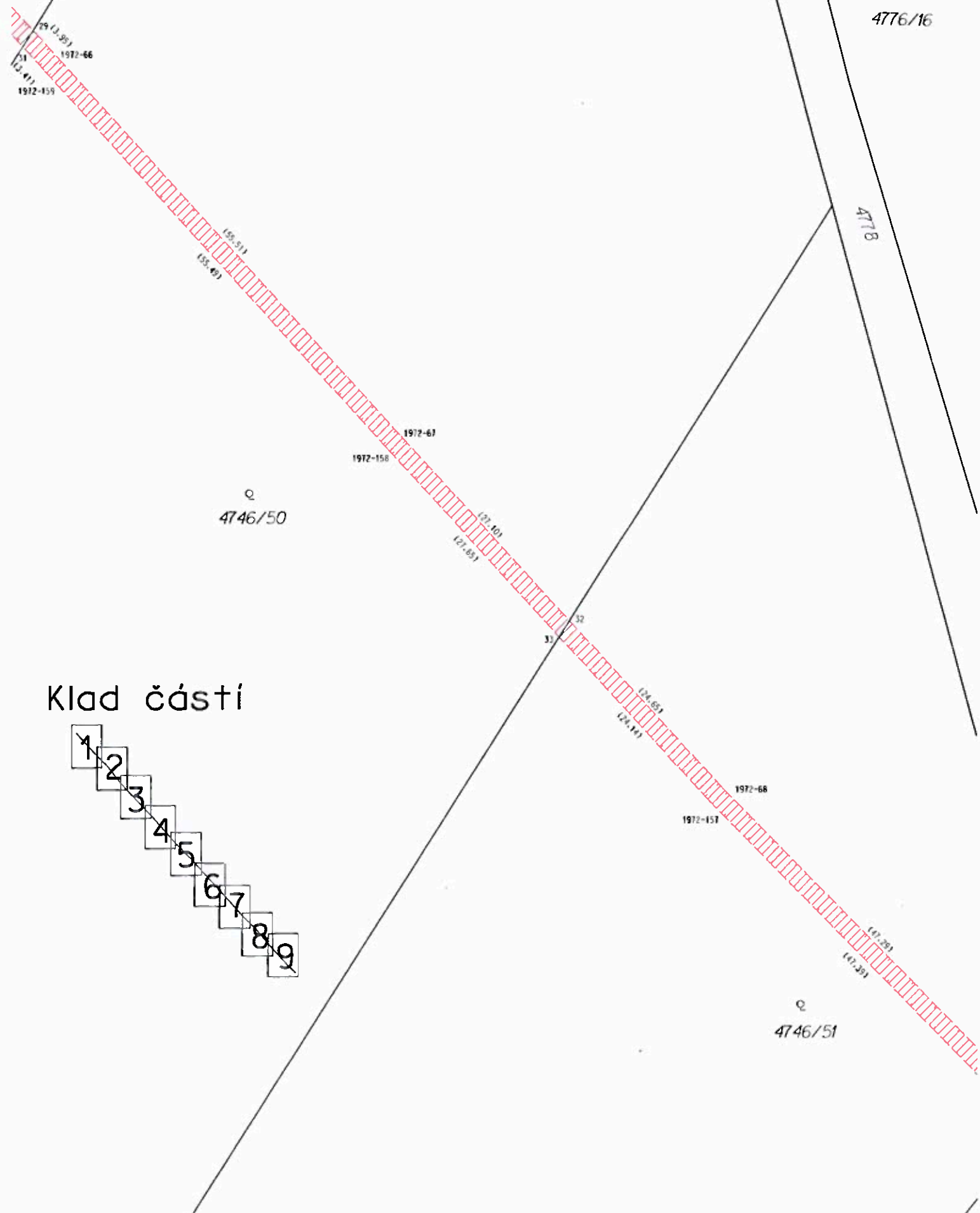


Část 5

Klad částí



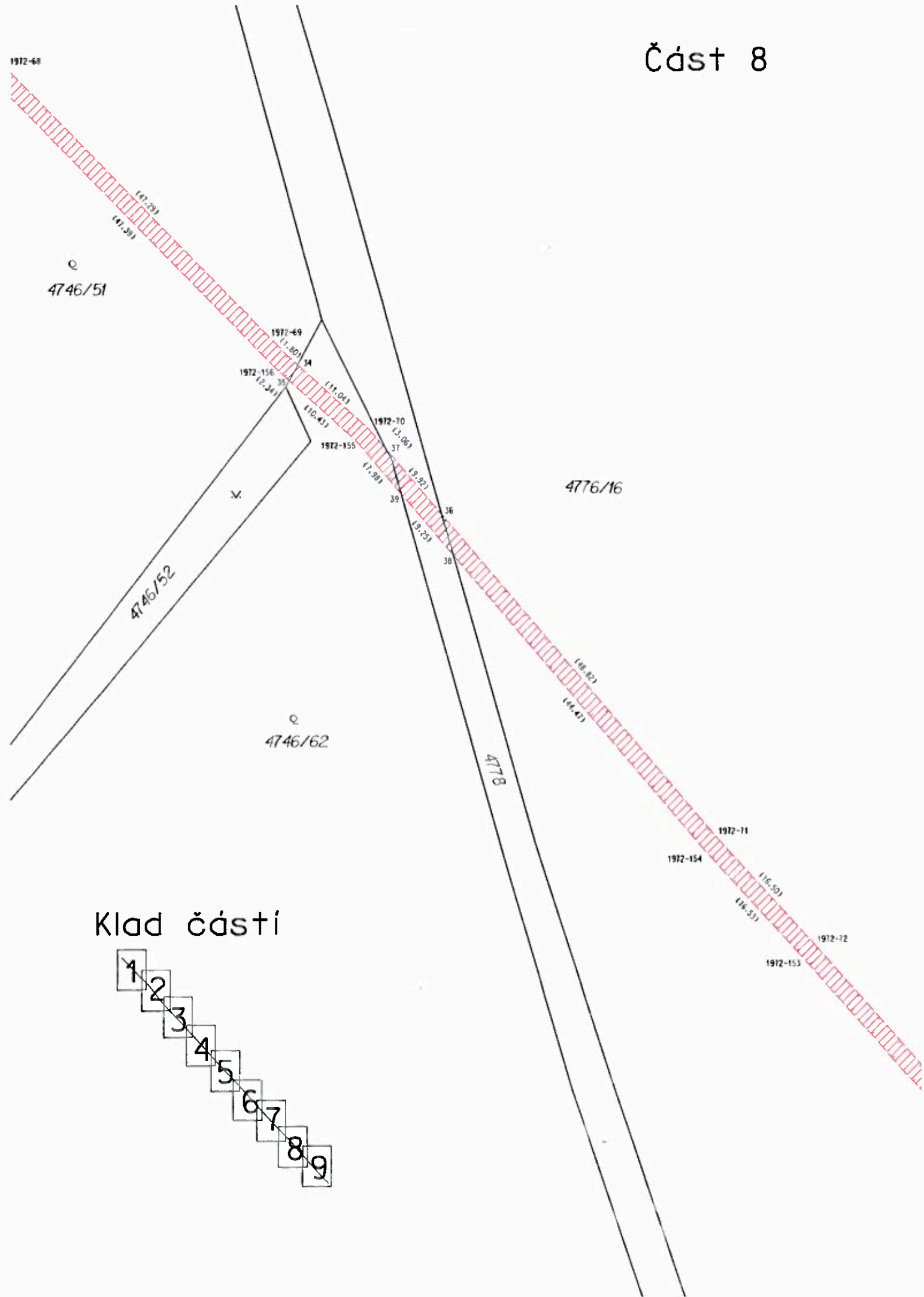
Část 7



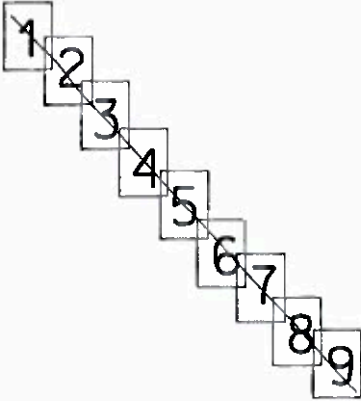
Klad částí

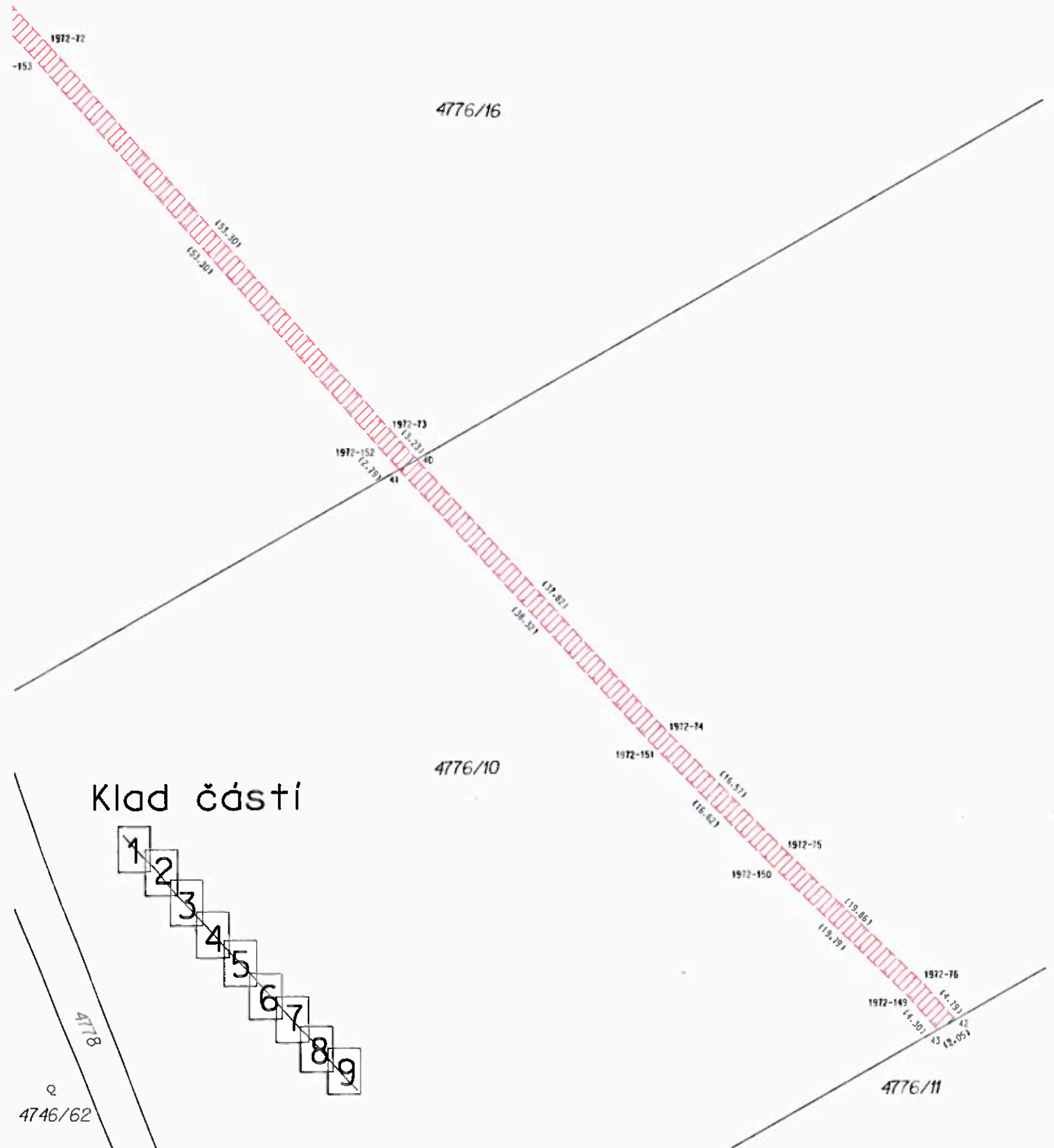
- 1
- 2
- 3
- 4
- 5
- 6
- 7
- 8
- 9

Část 8



Klad částí





VÝKAZ DOSAVADNÍHO A NOVÉHO STAVU ÚDAJŮ KATASTRU NEMOVITOSTÍ

Dosavadní stav			Nový stav													
Označení pozemku parc.číslem	Výměra parcely		Druh pozemku	Označení pozemku parc.číslem	Výměra parcely		Druh pozemku	Typ stavby	Způsob využití	Způsob určení výměr	Porovnáni se stavem evidence prvních vztahů		Číslo listu vlastnictví	Výměra dílu		Označení dílu
	ha	m ²			Způsob využití	ha					m ²	Způsob využití		Způsob využití	Díl přechází z pozemku označeného v katastru nemovitostí	
4772/7											4772/7		11308			
4772/8											4772/8		10001			
4773/1											4773/1		10001			
4773/2											4773/2		10001			
4776/12											4776/12		12555			
4792/38											4792/38		10001			
4841/1											4841/1		10001			
4843/2											4843/2		10001			
4859/12											4859/12		1318			
8418/1											8418/1		10001			

Oprávněný: dle smlouvy

Druh věcného břemene: Právo zřízení, provozování, údržby a úprav telekomunikačních vedení

<p>GEOMETRICKÝ PLÁN pro</p> <p>vymezení rozsahu věcného břemene k části pozemku</p>	Geometrický plán ověřil úředně oprávněný zeměměřický inženýr:	Stejnopis ověřil úředně oprávněný zeměměřický inženýr:
	Jméno, příjmení: <i>Ing. Iva Bolehovská</i>	Jméno, příjmení: Ing. Iva Bolehovská
	Číslo položky seznamu úředně oprávněných zeměměřických inženýrů <i>2191/2003</i>	Číslo položky seznamu úředně oprávněných zeměměřických inženýrů 2191/2003
	Dne: <i>16.5.2017</i> Číslo: <i>138/2017</i>	Dne: 7.6.2017 Číslo: 168/2017
	Náležitosti a přesnosti odpovídá prvním předpisům.	Tento stejnopis odpovídá geometrickému plánu v elektronické podobě uloženému v dokumentu katastrálního úřadu.
Vyhotovitel: <i>Ing. Iva Bolehovská Hnězdenská 767/2a 181 00 Praha 8</i>	Katastrální úřad souhlasí s očíslováním parcel.	Ověření stejnopisu geometrického plánu v listinné podobě.
Číslo plánu: <i>3612-80/2017</i>	KÚ pro Jihomoravský kraj KP Hustopeče Oldřich Drbola PGP- 297-2017-735 2017.05.29 09:07:35 CEST	
Okres: <i>Břeclav</i>		
Obec: <i>Hustopeče</i>		
Kat.území: <i>Hustopeče u Brna</i>		
Mapový list: <i>Hustopeče 6-6/13./14./32./41</i>		
Dosavadním vlastníkům pozemků byla poskytnuta možnost seznámit se v terénu s průběhem navrhovaných nových hranic, které byly označeny předepsaným způsobem		

Seznam souřadnic (S-JTSK)

Číslo bodu	Souřadnice pro zápis do KN			Poznámka
	Y	X	Kód kvality	
1972-87	591873.15	1192553.28	3	
1972-88	591825.93	1192604.55	3	
1972-89	591791.59	1192639.44	3	
1972-90	591771.22	1192659.66	3	
1972-91	591738.95	1192694.16	3	
1972-92	591708.45	1192726.42	3	
1972-93	591648.65	1192790.04	3	
1972-94	591601.92	1192840.01	3	
1972-95	591550.43	1192894.92	3	
1972-104	591319.67	1193082.54	3	
1972-105	591299.17	1193088.75	3	
1972-106	591285.96	1193093.00	3	
1972-107	591272.54	1193097.90	3	
1972-108	591247.71	1193106.28	3	
1972-109	591220.78	1193113.45	3	
1972-110	591169.88	1193128.70	3	
1972-111	591151.41	1193134.23	3	
1972-114	591152.05	1193136.13	3	
1972-115	591170.46	1193130.62	3	
1972-116	591221.32	1193115.37	3	
1972-117	591248.29	1193108.20	3	
1972-118	591273.20	1193099.78	3	
1972-119	591286.61	1193094.90	3	
1972-120	591299.77	1193090.65	3	
1972-121	591320.19	1193084.47	3	
1972-130	591551.89	1192896.28	3	
1972-131	591603.38	1192841.37	3	
1972-132	591650.11	1192791.40	3	
1972-133	591709.91	1192727.80	3	
1972-134	591740.41	1192695.52	3	
1972-135	591772.66	1192661.06	3	
1972-136	591793.01	1192640.86	3	
1972-137	591827.37	1192605.93	3	
1972-138	591874.63	1192554.62	3	
2662-1	591139.06	1193140.91	3	
2662-2	591134.78	1193140.35	3	
2662-3	591147.80	1193137.69	3	
2662-4	591147.85	1193135.54	3	
2662-5	591306.30	1193086.59	3	
2662-7	591316.77	1193083.42	3	
2662-8	591323.86	1193081.56	3	
2662-9	591307.11	1193088.43	3	
2662-11	591317.57	1193085.26	3	
2662-12	591324.78	1193083.40	3	
2662-13	591532.55	1192916.91	3	
2662-14	591528.68	1192918.11	3	
1	591893.99	1192529.60	3	
2	591895.77	1192530.60	3	
3	591806.72	1192624.07	4	
4	591816.42	1192614.21	3	
5	591800.24	1192630.65	3	
6	591803.85	1192626.98	4	
7	591808.51	1192625.11	4	
8	591818.22	1192615.23	3	
9	591802.01	1192631.71	3	
10	591805.62	1192628.04	4	
11	591538.39	1192907.76	3	
12	591542.26	1192906.56	3	

Část 1

4776/11

4776/13

17.041

131.541

132.001

1972-07

1972-130

165.201

166.761

4776/12

1972-08

1972-117

133.561

133.057

4792/38

133.031

133.057

4774

4773/1

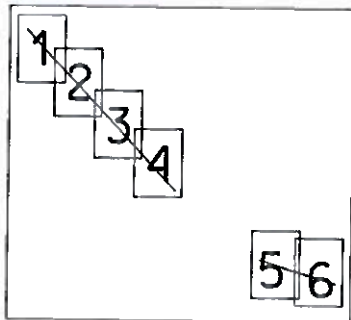
4773/2

14.091/6

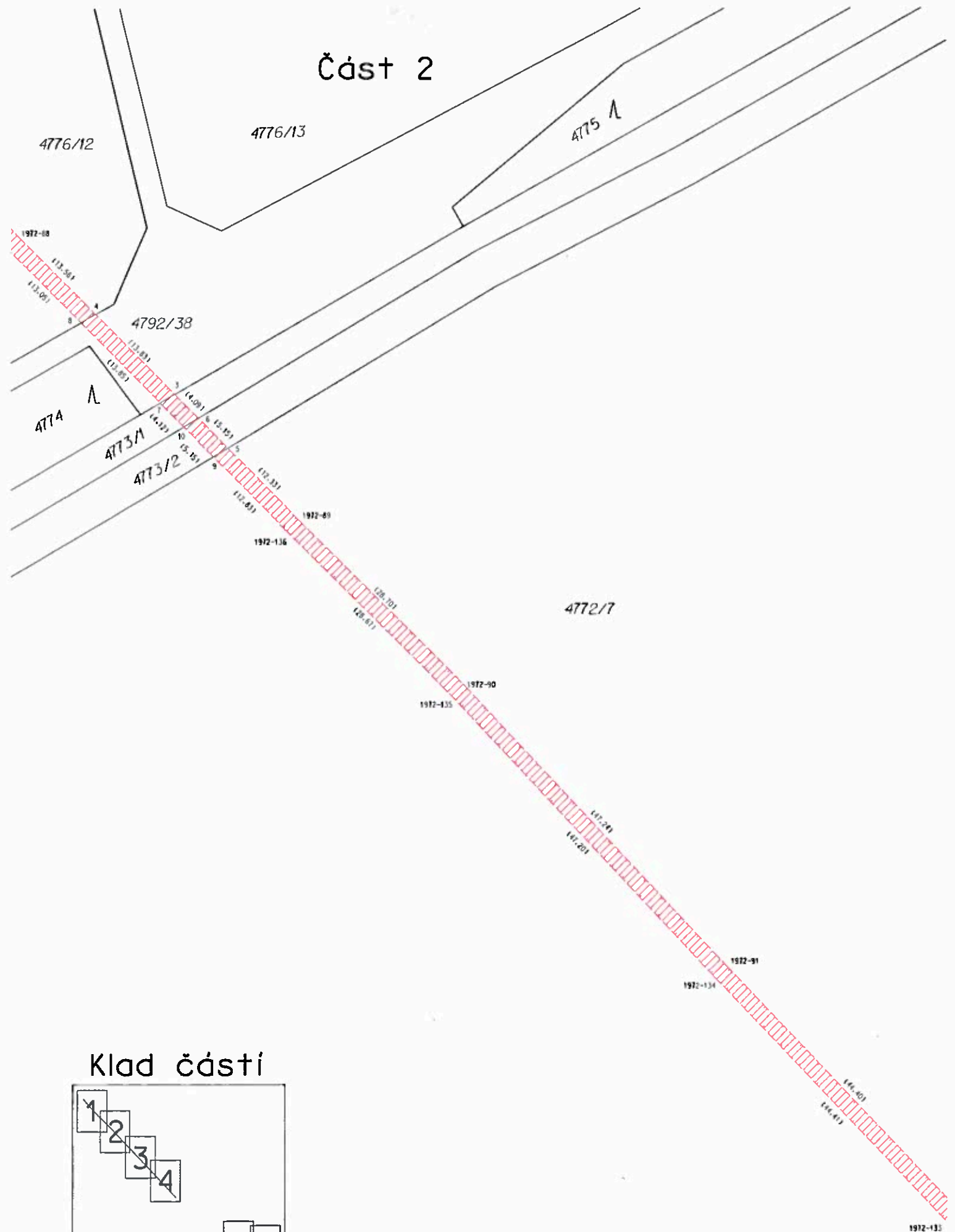
14.121

15.151

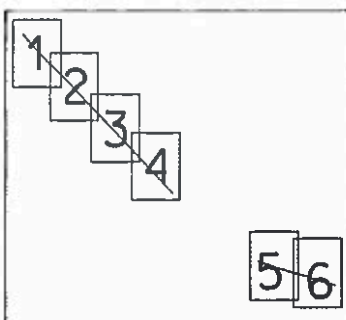
Klad částí



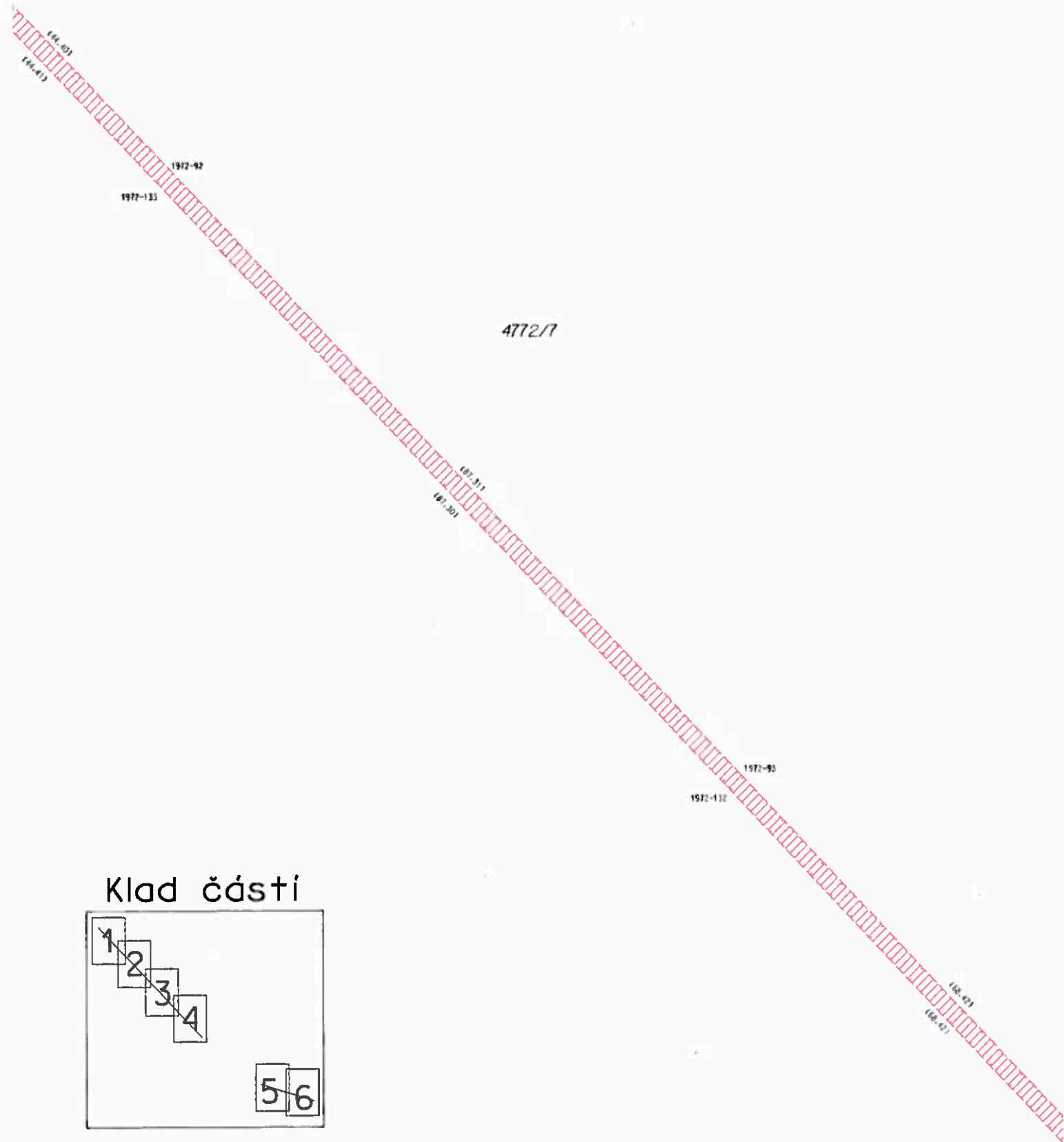
Část 2



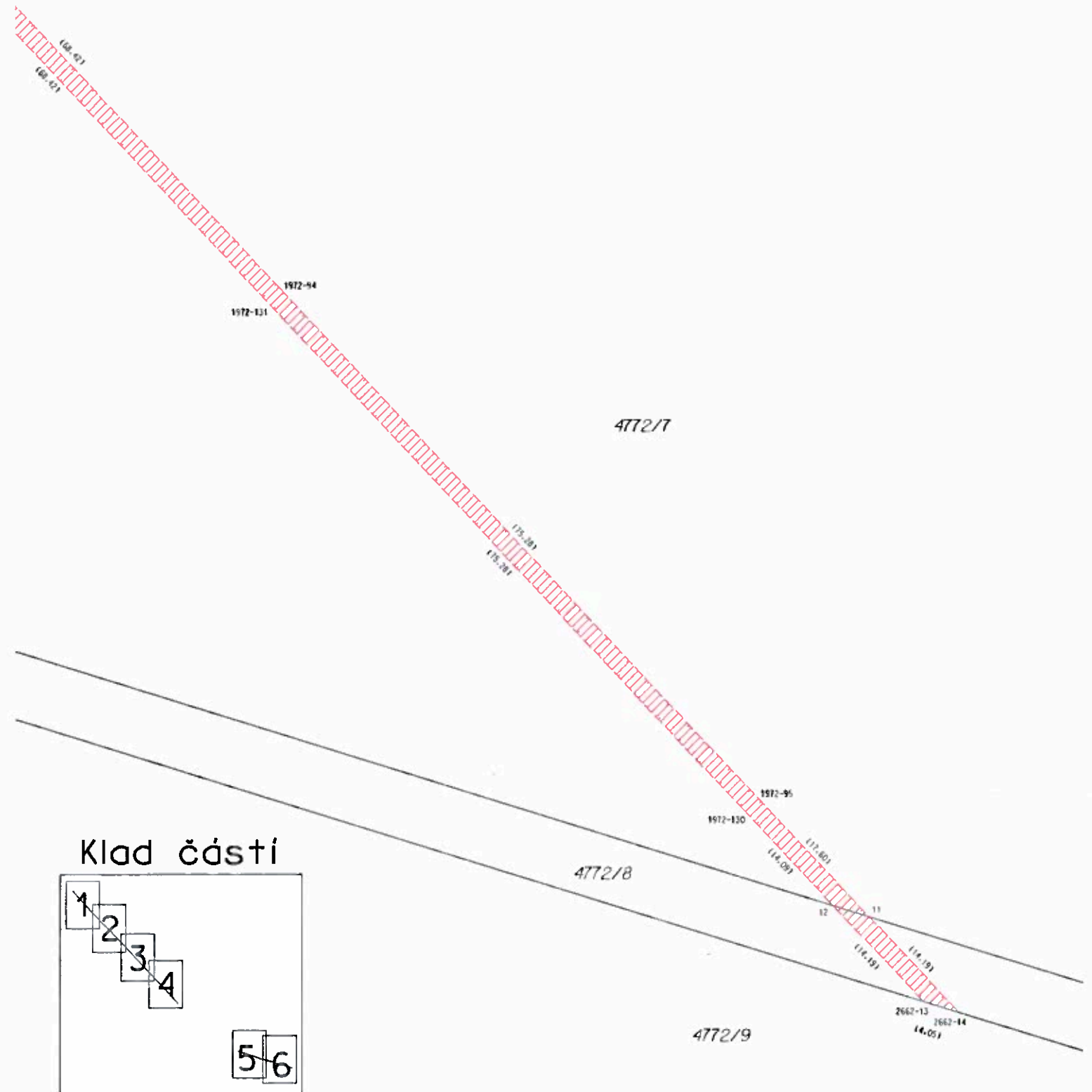
Klad částí



Část 3



Část 4



Část 5

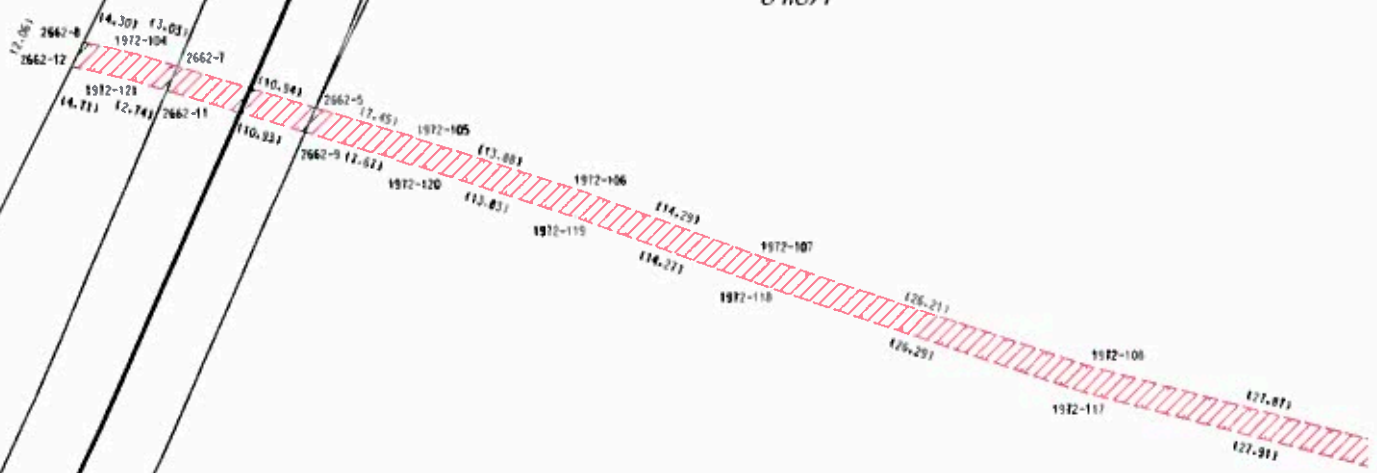
4772/9

4841/1

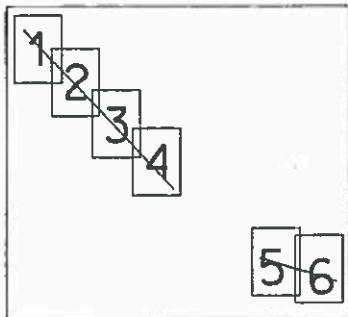
4859/12

8419/1

8418/1



Klad části



k.ú. Huslopeč u Brna

k.ú. Starovičky

II 1026/2

II 1026/3

II 1026/12

Část 6

Klad části

