

Číslo smlouvy: IX/1006/2017/DC

Číslo smlouvy: 7700071673-1/VB

Ústecký kraj

IČ 70892156

se sídlem Velká Hradební 3118/48, 400 02 Ústí nad Labem

zastoupený Správou a údržbou silnic Ústeckého kraje, příspěvkovou organizací

se sídlem : Ruská 260, Dubí 3, PSČ : 417 03

IČ : 00080837

DIČ : CZ00080837

bankovní spojení :

za niž jedná ředitel Ing. Libor Tačner

dále jen „**zavázaný**“

a

GasNet, s.r.o.

se sídlem : Klíšská 940/96, Klíše, 400 01 Ústí nad Labem

zapsaná v obchodním rejstříku vedeném Krajským soudem v Ústí nad Labem, oddíl C, vložka 23083

IČ : 27295567,

DIČ : CZ27295567,

bankovní spojení :

zastoupena na základě plné moci společností

GridServices, s.r.o.

se sídlem Plynářská 499/1, Zábrdovice, 602 00 Brno

zapsána v obchodním rejstříku u Krajského soudu v Brně, oddíl C, vložka 57165

IČ: 27935311

DIČ: CZ27935311

Zastoupena na základě plné moci:

dále jen „**oprávněný**“

uzavřeli dnešního dne tuto

s m l o u v u

o z ř í z e n í v ě c n ě h o b ř e m e n e

dle ustanovení §§ 1257 – 1266, §§ 1299 - 1302 zákona č. 89/2012 Sb., občanský zákoník, ve znění pozdějších předpisů, a v souladu s příslušnými ustanoveními zákona č. 458/2000 Sb., o podmínkách podnikání a o výkonu státní správy v energetických odvětvích a o změně některých zákonů (energetický zákon), ve znění pozdějších předpisů

I.

- 1) Ústecký kraj je vlastníkem pozemku **p.p.č. 2927/1 v k.ú. Rumburk**, zapsaného na **LV č. 2667**, druh pozemku: ostatní plocha, způsob využití: ostatní komunikace, způsob ochrany: -, obec Rumburk, okres Děčín evidovaného u Katastrálního úřadu pro Ústecký kraj, Katastrální pracoviště Rumburk (dále jen „služebný pozemek“) a komunikace **č. II/266**, která se nachází na služebném pozemku.

- 2) Správa a údržba silnic Ústeckého kraje, příspěvková organizace je na základě zřizovací listiny č. 130/2001 ve znění pozdějších dodatků oprávněna k výkonu vlastnických práv Ústeckého kraje k silnicím II. a III. tříd, včetně jejich součástí a příslušenství v rámci své územní působnosti (správa majetku kraje). Výkon tohoto vlastnického práva se vztahuje i k služebnímu pozemku.
- 3) Oprávněný je vlastníkem zařízení – STL plynovod – vedeného pod označením „**REKO MS Rumburk – Tř. 9. května**“ včetně jeho součástí, příslušenství, opěrných a vytyčovacíh bodů, které je uloženo ve služebním pozemku (dále jen „zařízení“).

II.

Zavázaný, v souladu se zřizovací listinou citovanou v článku I. odst. 2 a usnesením Zastupitelstva Ústeckého kraje uvedeným v článku IV. této smlouvy, zřizuje ve prospěch oprávněného ke služebnímu pozemku na dobu neurčitou věcné břemeno - služebnost spočívající v povinnosti zavázaného strpět zřízení, provozování, udržování a provádění úprav zařízení (dále jen „věcné břemeno“), a to v rozsahu podle geometrického plánu č. **3100-67/2016**, ze dne: 3.3.2016, který je nedílnou součástí této smlouvy jako příloha č. 1.

Právo vstupu a vjezdu na služební pozemek vzniká oprávněnému na základě příslušného ustanovení zákona č.458/2000 Sb., ve znění pozdějších předpisů.

III.

- 1) Věcné břemeno dle této smlouvy se zřizuje za jednorázovou úplatu, a to v částce 91 000, - Kč, k níž je připočtena DPH ve výši dle příslušného právního předpisu, tj. celkem 110 110, - Kč. Výše jednorázové úplaty byla stanovena výpočtem v protokolu ze dne: 27.8.2015.
- 2) Úplata uvedená v odst. 1 byla uhrazena před podpisem této smlouvy, což zavázaný stvrzuje svým podpisem.
- 3) Náklady spojené se zřízením věcného břemene dle této smlouvy se zavazuje uhradit oprávněný.

IV.

O zřízení služebnosti dle této smlouvy rozhodla Rada Ústeckého kraje dne: 3.5.2017 usnesením č. 164/13R/2017, které je nedílnou součástí této smlouvy jako příloha č. 2.



V.


Na základě této smlouvy lze provést ve prospěch oprávněného vklad práva odpovídajícího věcnému břemenu ke služebnímu pozemku do katastru nemovitostí takto:

v části C příslušného LV :


Věcné břemeno s právem zřízení, provozování, udržování a provádění úprav zařízení: STL plynovod - vedený pod názvem „REKO MS Rumburk – Tř. 9. května“, na dobu neurčitou.

VI.

1. Oprávnění z věcného břemene vzniká vkladem práva odpovídajícího věcnému břemenu do katastru nemovitostí na základě této smlouvy. Návrh na vklad se zavazuje podat oprávněný do 3 měsíců od uzavření této smlouvy.
2. Účastníci shodně prohlašují, že tato smlouva je projevem jejich svobodné a vážné vůle, její obsah je jim srozumitelný a považují jej za určitý, což stvrzují svými podpisy.
3. Tato smlouva je vyhotovena ve čtyřech stejnopisech, z nichž jeden bude zaslán Katastrálnímu úřadu prostřednictvím oprávněného, dva obdrží zavázaný a jeden oprávněný.
4. Tato smlouva nabývá platnosti dnem jejího uzavření a účinnosti dnem uveřejnění v registru smluv. Smlouva bude v úplném znění uveřejněna prostřednictvím registru smluv postupem dle zákona č. 340/2015 Sb., o zvláštních podmínkách účinnosti některých smluv, uveřejňování těchto smluv a o registru smluv (zákon o registru smluv), ve znění pozdějších předpisů.
5. Zavázaný zajistí, aby při uveřejnění této smlouvy nebyly uveřejněny informace, které nelze uveřejnit podle platných právních předpisů (osobní údaje zaměstnanců oprávněného, jména, příjmení, jejich pracovní pozice a kontakty, telefonické i emailové adresy, apod.) a dále, aby byly znečitelněny podpisy osob zastupujících smluvní strany.
6. Smluvní strany se dohodly na tom, že uveřejnění v registru smluv provede zavázaný, který zároveň zajistí, aby informace o uveřejnění této smlouvy byla zaslána oprávněnému do datové schránky 




Ústecký kraj
Zastoupený
Správou a údržbou silnic Ústeckého kraje,
příspěvkovou organizací,
za niž jedná
Ing. Libor Tačner, ředitel



Přílohy:

Příloha č. 1 – geometrický plán č. 3100- 67/2016 ze dne 3.3.2016

Příloha č. 2 – rozhodnutí Rady Ústeckého kraje č. 164/13R /2017 ze dne 3. 5. 2017