



# SMLOUVA

## o zřízení věcného břemene

### č. SMSMLO/00168/2018

uzavřená v souladu s ustanovením § 59 zákona č. 458/2000 Sb., o podmínkách podnikání a o výkonu státní správy v energetických odvětvích a o změně některých zákonů (energetický zákon), ve znění pozdějších předpisů a v souladu s ustanoveními § 1257 - 1266 a 1299 - 1302 zákona č. 89/2012 Sb., občanský zákoník, ve znění pozdějších předpisů

mezi smluvními stranami:

#### Město Kralupy nad Vltavou

Sídlo: Palackého nám. 1, 27801 Kralupy nad Vltavou  
IČO: 00236977  
DIČ: CZ00236977  
Zastoupena: Ing. Markem Czechmannem, starostou  
Bankovní spojení:   
Číslo účtu: 

dále jen „**povinný**“

a



#### GasNet, s.r.o.

Sídlo: Klíšská 940/96, Klíše, 400 01 Ústí nad Labem  
Spisová značka: C 23083 vedená u Krajského soudu v Ústí nad Labem  
IČO: 27295567  
DIČ: CZ27295567

Zastoupena na základě plné moci společnosti

#### GridServices, s.r.o.

Sídlo: Plynárenská 499/1, Zábřovice, 602 00 Brno  
Spisová značka: C 57165 vedená u Krajského soudu v Brně  
IČO: 27935311  
DIČ: CZ27935311

Zastoupena z plné moci   
na základě pověření č. 92180930 ze dne 14.11.2018 a 

dále jen „**oprávněný**“

I.

1. Povinný prohlašuje, že je výlučným vlastníkem pozemků: parc. č. 126/1, parc. č. 134/8, parc. č. 134/53, parc. č. 139/57, parc. č. 139/53, parc. č. 139/54, parc. č. 139/56 a parc. č. 142/3 zapsaných v katastru nemovitostí na na LV č. 10001, pro k.ú. Lobeček, obec Kralupy nad Vltavou, u Katastrálního úřadu pro Středočeský kraj, katastrální pracoviště Mělník (dále jen „**služebné pozemky**“).  
Povinný dále prohlašuje, že vlastnictví ke služebným pozemkům ke dni podpisu této smlouvy nepozbyl.
2. Oprávněný je vlastníkem plynárenského zařízení „Reko MS Kralupy nad Vltavou-Vodárenská+5, číslo stavby: 7700071378“ včetně jeho součástí, příslušenství, opěrných a vytyčovacíh bodů, které je uloženo ve služebných pozemcích v celkové délce 169,61 m (dále jen „**plynárenské zařízení**“).

## II.

1. Povinný zřizuje ke služebným pozemkům ve prospěch oprávněného věcné břemeno ve smyslu služebnosti spočívající v:
  - a) právu zřídit a provozovat na služebných pozemcích plynárenské zařízení,
  - b) právu vstupovat a vjíždět na služebné pozemky v souvislosti se zřízením, stavebními úpravami, opravami, provozováním a odstraněním plynárenského zařízení (dále jen „**věcné břemeno**“).
2. Věcné břemeno se zřizuje úplatně na dobu neurčitou.
3. Smluvní strany se dohodly na rozsahu věcného břemene 1 m na obě strany od půdorysu plynárenského zařízení.
4. Skutečná poloha plynárenského zařízení včetně rozsahu věcného břemene je stanovena a vyznačena v geometrickém plánu č. 1465-2018027/2018 ze dne 23.05.2018, který vyhotovil H.C.M. s.r.o. a potvrdil dne 06.06.2018 Katastrální úřad pro Středočeský kraj, katastrální pracoviště Mělník. Geometrický plán tvoří nedílnou součást této smlouvy.
5. Povinný prohlašuje, že služebné pozemky jsou bez faktických i právních vad a neexistují žádné okolnosti, které by bránily řádnému výkonu práv z věcného břemene. Oprávněný práva z věcného břemene přijímá a povinný se zavazuje jejich výkon trpět.
6. Náklady spojené s běžným udržováním služebných pozemků nese povinný.

## III.

1. Smluvní strany se dohodly na jednorázové úplatě za zřízení věcného břemene v celkové výši 63.188,62 Kč včetně DPH (slovy Šedesáttřítisícejednostoosmdesátosm korun českých šedesát dva haléřů) (dále jen „**úplata**“).
2. Je-li povinný plátcem daně z přidané hodnoty a hradí-li úplatu oprávněný, slouží tato smlouva jako daňový doklad. Základ daně činí 52.222,- Kč, základní sazba daně z přidané hodnoty 21 %, vypočtená daň 10.966,62 Kč. Úplata včetně daně z přidané hodnoty činí 63.188,62 Kč (slovy Šedesáttřítisícejedno stoosmdesátosm korun českých šedesát dva haléřů). Za datum vystavení daňového dokladu a datum zdanitelného plnění se považuje datum uzavření této smlouvy. Evidenční číslo daňového dokladu: **7700071378\_1/VB**.
3. Oprávněný se zavazuje poukázat na výše uvedený účet povinného úplatu včetně DPH nejpozději do 30 dnů ode dne, kdy mu bude od katastrálního úřadu doručeno vyrozumění o provedení zápisu věcného břemene do katastru nemovitostí.
4. Pokud k datu uskutečnění zdanitelného plnění budou u povinného naplněny podmínky ustanovení § 106a zákona č. 235/2004 Sb., o dani z přidané hodnoty, ve znění pozdějších předpisů (dále jen „**ZoDPH**“), je oprávněný oprávněn postupovat podle ustanovení § 109a ZoDPH, tj. zvláštním způsobem zajištění daně. V takovém případě je oprávněný oprávněn uhradit část svého finančního závazku, tedy část sjednané úplaty za zřízení věcného břemene, ve výši vypočtené daně z přidané hodnoty nikoliv na bankovní účet povinného, ale přímo na bankovní účet příslušného správce daně. Tímto bude finanční závazek oprávněného vůči povinnému v části vypočtené výše daně z přidané hodnoty vyrovnán.

## IV.

1. Oprávněný podá návrh na zápis věcného břemene dle této smlouvy do katastru nemovitostí a ponese náklady s tím spojené.
2. Pro případ zamítnutí zápisu věcného břemene na základě této smlouvy katastrálním úřadem se smluvní strany zavazují učinit veškeré relevantní kroky k odstranění překážek provedení zápisu při zachování smyslu a účelu této smlouvy.

## V.

K ochraně plynárenského zařízení je dle příslušných ustanovení energetického zákona zřízeno ochranné pásmo v rozsahu 1 m na obě strany od půdorysu plynárenského zařízení. V tomto ochranném pásmu je zakázáno provádět činnosti, které by ve svých důsledcích ohrozily plynárenské zařízení včetně jeho příslušenství, spolehlivost a bezpečnost jeho provozu, zejména stavební činnosti, zemní práce, umístění konstrukcí, zřizování skládek a uskladňování materiálů, není-li oprávněným stanoveno jinak.

## VI.

1. Pokud byl povinný nebo uživatel nemovité věci v důsledku výkonu práv oprávněného jako provozovatele distribuční soustavy omezen v souladu s touto smlouvou v obvyklém užívání nemovité věci nebo mu vznikla újma na majetku, má právo na přiměřenou jednorázovou náhradu. Právo na náhradu lze uplatnit u provozovatele distribuční soustavy do 2 let ode dne, kdy k omezení nebo újmě došlo, jinak právo zaniká.
2. Provozovatel distribuční soustavy je povinen co nejvíce šetřit práv vlastníků dotčených nemovitých věcí a vstup na jejich nemovitou věc jim oznámit. Po skončení prací je povinen uvést nemovitou věc do předchozího stavu, nebo není-li to možné s ohledem na povahu provedených prací, do stavu odpovídajícímu předchozímu účelu či užívání dotčené nemovité věci a oznámit tuto skutečnost vlastníku nemovité věci. Po provedení odstranění nebo okleštění stromů je povinen na svůj náklad provést likvidaci vzniklého klesu a zbytků po těžbě.

## VII.

GasNet, s.r.o. je, ve smyslu Nařízení Evropského parlamentu a Rady (EU) 2016/679 ze dne 27. dubna 2016 o ochraně fyzických osob v souvislosti se zpracováním osobních údajů a o volném pohybu těchto údajů a o zrušení směrnice 95/46/ES (obecné nařízení o ochraně osobních údajů), správcem osobních údajů subjektů údajů. Informace o jejich zpracování vyžadované platnými právními předpisy, včetně jejich rozsahu a účelu zpracování, přehledu práv a povinností GasNet, s.r.o. a aktualizovaného seznamu zpracovatelů osobních údajů, jsou zveřejněny na webové stránce GasNet, s.r.o. ([www.gasnet.cz/cs/informace-o-zpracovani-osobnich-udaju](http://www.gasnet.cz/cs/informace-o-zpracovani-osobnich-udaju)) a při uzavírání smlouvy nebo kdykoli v průběhu jejího trvání budou subjektu údajů poskytnuty na jeho vyžádání, adresované písemně na adresu sídla GasNet, s.r.o. nebo do jeho datové schránky ID rdxzhzt.

## VIII.

1. Tato smlouva včetně jejích případných dodatků podléhá uveřejnění v registru smluv dle zákona číslo 340/2015 Sb., o zvláštních podmínkách účinnosti některých smluv, uveřejňování těchto smluv a o registru smluv (zákon o registru smluv), ve znění pozdějších předpisů (dále jen „zákon o registru smluv“).
2. Smlouvu bez zbytečného odkladu, nejpozději do 10 dnů od uzavření smlouvy, uveřejní strana povinná (Město Kralupy nad Vltavou). Při uveřejnění je strana povinná postupovat tak, aby nebyla ohrožena doba zahájení plnění ze smlouvy, pokud si ji smluvní strany sjednaly, případně vyplývá-li z účelu smlouvy. Pro uveřejnění opravy platí ustanovení tohoto článku o uveřejnění obdobně.
3. Smluvní strany prohlašují, že tato smlouva neobsahuje obchodní tajemství, jež by nebylo možné uveřejnit.
4. Strana povinná zajistí, aby při uveřejnění této smlouvy nebyly uveřejněny informace, které nelze uveřejnit podle platných právních předpisů (osobní údaje zaměstnanců GridServices, s.r.o., jejich pracovní pozice a kontakty, telefonické i emailové adresy, apod.) a dále, aby byly znečitelněny podpisy osob zastupujících smluvní strany.
5. Verze smlouvy k uveřejnění a znění metadat budou před uveřejněním v registru smluv odsouhlaseny oběma smluvními stranami. Strana povinná zašle k potvrzení smlouvu k uveřejnění včetně metadat

do 5 dnů od podpisu smlouvy, GridServices, s.r.o. zašle vyjádření straně povinné k obdrženým dokumentům k uveřejnění do 5 dnů od jejich obdržení.

6. Tato smlouva nabývá platnosti dnem podpisu oběma Smluvními stranami a účinnosti dnem uveřejnění v registru smluv v souladu s § 6 odst. 1 zákona o registru smluv.

IX.

1. Smlouva se vyhotovuje v 3 stejnopisech, z nichž po 1 obdrží každá smluvní strana, 1 stejnopis je určen pro potřeby řízení před katastrálním úřadem.
2. Uzavření této smlouvy bylo schváleno Radou města Kralupy nad Vltavou dne 06.10.2015, usnesením č. 15/22/5/02, v souladu se zákonem č. 128/2000 Sb., o obcích.

V Kralupech nad Vltavou dne 11.01.2019

V Hradci Králové dne 4.12.2018

Ing. Marek Czechmann  
starosta  
za povinného

V Ústí nad Labem dne 4.12.2018

## VÝKAZ DOSAVADNÍHO A NOVÉHO STAVU ÚDAJŮ KATASTRU NEMOVITOSTÍ

Dosavadní stav			Nový stav											
Označení pozemku parc. číslem	Výměra parcely ha : m <sup>2</sup>	Druh pozemku Způsob využití	Označení pozemku parc. číslem	Výměra parcely ha : m <sup>2</sup>	Druh pozemku Způsob využití	Typ stavby Způsob využití	Způsob určení výměr	Porovnání se stavem evidence právních vztahů						
								Díl přechází z pozemku označeného v katastru nemovitostí		Číslo listu vlastnictví	Výměra dílu ha : m <sup>2</sup>		Označení dílu	
126/1								126/1			10001			
134/8								134/8		10001				
134/53								134/53		10001				
139/53								139/53		10001				
139/54								139/54		10001				
139/56								139/56		10001				
139/57								139/57		10001				
142/3								142/3		10001				
153/26								153/26		10001				
153/32								153/32		10001				

Druh věcného břemene : právo zřídit a provozovat stavbu plynárenského zařízení

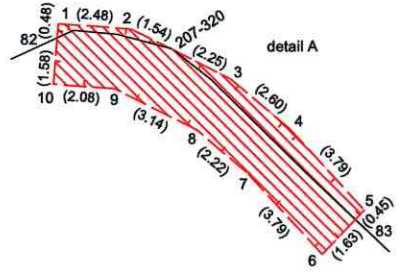
Oprávněný : GasNet, s.r.o.

<b>GEOMETRICKÝ PLÁN</b> <b>pro</b> vymezení rozsahu věcného břemene k části pozemku	Geometrický plán ověřil úředně oprávněný zeměměřický inženýr Jméno, příjmení: <b>Ing. Lubomír Černý</b>	Stejnopis ověřil úředně oprávněný zeměměřický inženýr: Jméno, příjmení: <i>Ing. Lubomír Černý</i>
	Číslo položky seznamu úředně oprávněných zeměměřických inženýrů: <b>1754/98</b>	Číslo položky seznamu úředně oprávněných zeměměřických inženýrů: <i>1754/98</i>
	Dne: <b>23.5.2018</b> Číslo: <b>198/2018</b>	Dne: <i>6.6.2018</i> Číslo: <i>204/2018</i>
	Náležitosti a přesnosti odpovídá právním předpisům.	Tento stejnopis odpovídá geometrickému plánu v elektronické podobě uloženému v dokumentaci katastrálního úřadu.
	Katastrální úřad souhlasí s očíslováním parcel.	Ověření stejnopisu geometrického plánu v listinné podobě.
Vyhotovitel:  <b>H.C.M. s.r.o.</b> Rooseveltova 1598 272 01 Kladno 312 246 357, info@geodeziehcm.cz	KÚ pro Středočeský kraj KP Mělník Ing. Hana Pospíchalová PGP-810/2018-206 2018.06.06 07:02:38 CEST	
Číslo plánu: <b>1465-2018027/2018</b>		
Okres: <b>Mělník</b>		
Obec: <b>Kralupy nad Vltavou</b>		
Kat. území: <b>Lobečok</b>		
Mapový list: <b>Kralupy nad Vltavou 9-2/22</b>		
Dosavadním vlastníkům pozemků byla poskytnuta možnost seznámit se v terénu s průběhem navrhovaných nových hranic, které byly označeny předepsaným způsobem:  - - -		

# List 1

153/16

119/32



153/96

153/30

153/61

153/62

119/30

119/31

119/48

119/18

2566

119/51

119/50

detail A

153/32

739

153/26

153/43

838/2

838/1

741

153/36

308

125/3

235

297

125/27

125/21

125/24

126/10

1372

236

126/1

298

125/16

125/28

126/9

237

298

125/15

130/9

126/8

237

238

241

125/15

307

130/4

2334

126/7

239

207

126/6

240

12

13

14

15

11

16

(8.85)

(12.17)

(11.57)

(11.84)

