

**Smlouva o dílo**  
**č. 7/190-25/2016-1484**

**I. Smluvní strany**

**Česká republika – Ministerstvo obrany**

**Sídlo:** Tychonova 1, 160 00 Praha 6 - Hradčany  
**IČ:** 601 626 94  
**DIČ:** CZ 601 626 94  
**Zaměstnanec pověřený jednáním:**

**Bankovní spojení:**

**Číslo účtu:**

**Kontaktní osoba:**

.

.

.

.

.

.

.

.

**Adresa pro doručování korespondence:** Újezdní úřad Libavá, Náměstí 2, 783 07 Město Libavá  
(dále jen „objednatel“)

a

**KASKA s.r.o.**

zapsaná v obchodním rejstříku, vedeném Krajským soudem v **Českých Budějovicích**, oddíl C, vložka  
**12786**,

**Sídlo:** Vrbenská 2, 370 01 České Budějovice

**IČ:** 26080966

**DIČ:** CZ26080966

**Její jménem jedná:**

**Bankovní spojení:**

**Číslo účtu:**

**Kontaktní osoba:**

o tel.:

o e-mail: znacky@doznac.cz

o datová schránka: w58zqa4

(dále jen „zhotovitel“)

se dohodly, že jejich závazkový vztah se řídí ve smyslu ustanovení § 2586 a násl. zákona č. 89/2012 Sb., občanský zákoník (dále jen „ObčZ“) a uzavírají na veřejnou zakázku, zadanou v elektronickém tržišti Tendermarket pod č. T004/16V/00023105 tuto smlouvu o dílo (dále jen „smlouva“).

**II. Účel smlouvy**

**2.1** Účelem provedení díla je provedení demontáže cedulí, označujících hranice vojenského újezdu, včetně sloupků a betonových patek, cedulí umístěných na stromech a také osazení nových hraničních tabulí, včetně sloupků a dopravního značení na komunikacích podle přiložené specifikace.

### III. Předmět smlouvy

#### 3.1 Předmětem smlouvy je:

- a) závazek zhotovitele provést požadované práce na vyznačení hranic vojenského újezdu Libavá. Všechny práce jsou specifikovány v příloze 1;
- b) zajistit ekologickou likvidaci vzniklých odpadů v souladu s platnými právními předpisy. Cena za likvidaci odpadů je zahrnuta v ceně díla.

Původcem odpadu, který při provádění díla vznikne, je zhotovitel. Zhotovitel se zavazuje, že zajistí odstranění odpadu z provádění díla a bude nakládat s odpady vzniklými v průběhu realizace díla podle zákona č. 185/2001 Sb., o odpadech, ve znění pozdějších předpisů. Doklad o uložení odpadu na oficiálně povolenou skládku, včetně nebezpečných odpadů, zajistí zhotovitel. Odvoz odpadu a skládkové je součástí ceny díla.

Demontované druhotné suroviny (železo, hliník, ocel, směsné kovy, pozinkovaný plech apod., které se vyskytnou v průběhu realizace předmětu této smlouvy zůstávají majetkem objednatele. Jejich likvidace bude probíhat objednatelem samostatně. Zhotovitel v rámci realizace díla zabezpečí jejich uložení u PS 0736 Město Libavá, Sadová 50, 783 07 Město Libavá. Kontaktní osoba pro nakládání s demontovanými druhotnými surovinami bude upřesněna při zahájení plnění předmětu díla a bude uvedena v zápise o předání a převzetí staveniště.

- c) závazek objednatele řádně provedené dílo převzít a zaplatit zhotoviteli smluvní cenu za dílo podle ustanovení článku 4 této smlouvy.

#### 3.2 Přesná specifikace a rozsah díla je uvedena v příloze č. 1 této smlouvy.

### IV. Cena za dílo

**4.1.** Cena za dílo (celková cena za celý rozsah prací dle předmětu smlouvy a za celou dobu plnění) se sjednává dohodou v souladu se zákonem č. 526/1990 Sb., o cenách, ve znění pozdějších předpisů jako cena nejvýše přípustná a to **ve výši 599 360,- Kč bez DPH a ve výši 725 226,- Kč včetně DPH. Sazba DPH 21% činí 125 866,- Kč.**

**4.2** Položkové cenové kalkulace zhotovitele jsou stanoveny v **příloze č. 1 smlouvy**, která tvoří nedílnou součást smlouvy. Cenové kalkulace zahrnují veškeré náklady na plnění celého předmětu smlouvy včetně souvisejících nákladů. Jednotkové ceny použité v cenových kalkulacích jsou nejvýše přípustné po celou dobu plnění smlouvy. Zhotovitel odpovídá za úplnost ocenění celého díla se zahrnutím veškerých nákladů spojených s jeho úplným dokončením.

**4.3.** Celková cena za dílo je cena obvyklá, která by byla dosažena při poskytování stejné, nebo obdobné služby v obvyklém obchodním styku v tuzemsku ke dni ocenění a je podrobně rozepsána v nabídce zhotovitele na plnění veřejné zakázky této smlouvy. Zhotovitel má právo fakturovat pouze skutečně provedené práce a dodávky.

**4.4.** Cena díla může být naopak snížena, pokud v průběhu jeho realizace dojde ke zjištění, že není třeba určitou část objednatelem vymezeného díla v původních podmínkách realizovat. Objednatel se dohodne se zhotovitelem, že některé konkrétní práce nebude dále plnit (dále jen „méněpráce“). Zjistí-li objednatel takovou skutečnost, informuje o ní bezodkladně zhotovitele osobně, nebo telefonicky zástupce pro věci technické a zpracuje věcný soupis takovýchto méněprací včetně jejich finančního ocenění. Takováto dohoda musí být učiněna písemně, formou dodatku k této smlouvě.

## V. Doba a místo plnění

**5.1** Zhotovitel zahájí plnění smlouvy ode dne účinnosti smlouvy, tedy od data podepsání smlouvy oběma smluvními stranami do **pěti pracovních dnů na základě výzvy objednatele**.

**5.2** Zhotovitel dokončí a předá dílo objednateli, včetně odstranění vad, **nejpozději do 30. listopadu 2016**.

**5.3** Místem plnění je **vojenský újezd Libavá**.

## VI. Způsob provedení, předání a převzetí díla

**6.1** Objednatel pověřil jako svého zástupce k jednání, kontrole zhotovení díla a jeho převzetí [redacted], e-mail: uuvu.libava@kr-olomoucky.cz, (dále jen přejímající“).

**6.2.** Zhotovitel splní svoji povinnost provést sjednané dílo v rozsahu čl. 2 (účel smlouvy) jeho řádným ukončením a osobním předáním předmětu díla (kompletní dokumentace celé akce) objednateli v místě jeho sídla nejpozději v den předání díla dle čl. 5 odst. 5.2. smlouvy. Zhotovitel je oprávněn provést a předat dílo ještě před sjednaným termínem předání díla.

**6.2.** Zhotovitel je povinen provést dílo na svůj náklad a na své nebezpečí ve sjednané době.

**6.3.** Zhotovitel provede dílo v souladu s platnými právními předpisy, technickými normami, odpovídajícími technologickými předpisy a podmínkami stanovenými touto smlouvou.

**6.4.** Objednatel poskytne zhotoviteli v průběhu provádění díla potřebnou součinnost.

**6.5.** Za objednatele převezme dílo osoba oprávněná objednatelem jednat ve věcech technických za Újezdní úřad Libavá, [redacted] při předání bude zhotovitelem vypracován předávací protokol. Dílo bude předáno jako celek. Zjistí-li přebírající osoba při předání díla jeho vady, je oprávněna dílo nepřevzít. O odmítnutí bude sepsán oběma stranami zápis a bude určen termín odstranění vad. Současně objednatel vyúčtuje zhotoviteli smluvní pokutu dle čl. 10 odst. 10.1. smlouvy až do doby nového předání.

**6.6.** Nebezpečí škody na věci nese po dobu provádění díla zhotovitel. Vlastníkem díla je objednatel od započetí jeho provádění.

**6.7.** Objednatel se zavazuje předat zhotoviteli pracoviště a potřebné doklady pro provedení díla nejpozději v termínu zahájení prací. Zhotovitel je povinen pracoviště umožňující provádění díla převzít.

## VII. Platební a fakturační podmínky

**7.1.** Úhrada bude provedena bezhotovostně po převzetí dokončeného díla (předání kompletních dokumentací všech dílčích akcí) na základě zhotovitelem vystaveného daňového dokladu (faktury), jehož nedílnou součástí bude předávací protokol se soupisem skutečně provedených prací odsouhlasený osobou oprávněnou objednatelem jednat ve věcech technických za Újezdní úřad Libavá. Fakturovány budou jen skutečně provedené práce ve skutečně provedených objemech.

**7.2.** Daňový doklad (fakturu) doručí zhotovitel ve dvou výtiscích nejpozději do 4. prosince 2016 po převzetí dokončeného díla objednatelem.

Faktura bude objednateli doručena na adresu [REDACTED]  
**Libavá** a musí obsahovat přesnou fakturační adresu objednatele:

**Česká republika – Ministerstvo obrany**

Tychonova 1

160 00 Praha 6 – Hradčany

Konečný příjemce:

**Újezdní úřad Libavá**

Náměstí 2

**783 07 Město Libavá**

**7.3.** Objednatel uhradí cenu dle daňového dokladu (faktury) do 30 dnů ode dne jeho doručení.

**7.4.** Daňový doklad (faktura) bude obsahovat všechny náležitosti stanovené v § 29 zák. č. 235/2004 Sb., o dani z přidané hodnoty, ve znění pozdějších předpisů, jinak je objednatel oprávněn fakturu vrátit (viz bod 7.8). Novým doručením úplné faktury začne běžet nová lhůta splatnosti. Dále u stavebních prací (číselný kód klasifikace produkce CZ – CPA 41 až 43) dle § 92, zák.č. 235/2004 Sb., O dani z přidané hodnoty, ve znění pozdějších předpisů, zhotovitel na vystaveném daňovém dokladu uvede sdělení, že výši DPH je povinen doplnit a přiznat objednatel.

**7.5.** Daňový doklad (faktura) se považuje za zaplacený dnem odepsání fakturované částky z bankovního účtu jedné smluvní strany ve prospěch účtu druhé smluvní strany. Objednatel nebude poskytovat zálohy.

**7.6.** Doba splatnosti případných penalizačních faktur, jimiž si budou smluvní strany účtovat smluvní pokutu nebo úrok z prodlení, činí 15 dnů ode dne doručení faktury. Úrok z prodlení s placením daňového dokladu (faktury) je za každý započatý den prodlení stanoven nařízením vlády č. 351/2013 Sb., kterým se určuje výše úroků z prodlení a nákladů spojených s uplatněním pohledávky, určuje odměna likvidátora, likvidačního správce a člena orgánu právnické osoby jmenovaného soudem a upravují některé otázky Obchodního věstníku a veřejných rejstříků právnických a fyzických osob.

**7.7.** Pokud budou u dodavatele zdanitelného plnění shledány důvody k naplnění institutu ručení za daň podle § 109 zák. č. 235/2004 Sb., o dani z přidané hodnoty, ve znění pozdějších předpisů, bude odběratel při zasílání úplaty vždy postupovat zvláštním způsobem zajištění daně podle § 109a tohoto zákona.

**7.8** Objednatel je oprávněn fakturu vrátit před uplynutím její splatnosti, neobsahuje-li některý údaj nebo doklad uvedený ve smlouvě nebo má jiné závady v obsahu nebo nedostatečný počet výtisků. Při vrácení faktury objednatel uvede důvod jejího vrácení a v případě oprávněného vrácení zhotovitel vystaví fakturu novou. Oprávněným vrácením faktury přestává běžet původní lhůta splatnosti a běží znovu ode dne doručení nové faktury objednateli. Zhotovitel je povinen novou fakturu doručit objednateli do 10 dnů ode dne doručení oprávněně vrácené faktury zhotoviteli.

## **VIII. Přechod vlastnictví a odpovědnost za škodu**

**8.1** Objednatel nabývá vlastnické právo k výsledkům díla okamžikem převzetí díla a současně podpisem přijímacího dokladu.

**8.2** Nebezpečí škody na díle přechází na objednatele současně s nabytím vlastnického práva.

## IX. Záruka za jakost, vady a reklamace

### 9.1. Zhotovitel odpovídá v záruce:

- za to, že předmět díla v době jeho převzetí objednatelem má vlastnosti stanovené platnými právními předpisy, příslušnými technickými normami a technologickými předpisy a touto smlouvou;
- za to, že dílo nemá právní vady, je kompletní, splňuje určenou funkci a odpovídá požadavkům sjednaným ve smlouvě;
- za správnost, celistvost, úplnost, bezpečnost a proveditelnost akcí realizovaných podle jím zpracované dokumentace, jakož i za technickou a ekonomickou úroveň díla včetně vlivů na životní prostředí;
- za kvalitu prací a dodávek svých subdodavatelů a poskytne na ně záruku za jakost v plném rozsahu dle podmínek této smlouvy.

9.2. Záruční doba se sjednává na dobu 36 měsíců od data podepsání zápisu o předání a převzetí dokončeného díla bez vad.

9.3. Pokud bude objednateli předáno dílo (dokumentace) s vadami, které nebyly zřejmé při předání, má objednatel právo na bezplatné odstranění vad. V případě zjištění takovýchto vad je objednatel povinen ohlásit tuto skutečnost písemně zhotoviteli a určit termín jejich odstranění.

9.4. Zhotovitel je povinen nejpozději do 10 kalendářních dnů po obdržení oznámení o vadách písemně oznámit objednateli, zda vady uznává a souhlasí s určeným termínem jejich odstranění. Pokud zhotovitel ve stanovené lhůtě neodpoví, má se za to, že vady uznává a odstraní je do určeného termínu. Po uplynutí stanoveného nebo dohodnutého termínu je objednatel oprávněn pověřit odstraněním vad jinou odbornou firmu, takto vzniklé náklady zhotovitel objednateli zaplatí.

9.5. Zhotovitel je povinen uhradit objednateli všechny náklady a škody, které vzniknou objednateli či třetí osobě v důsledku vady díla během záruční doby.

9.6 O odstranění vad musí být sepsán protokol.

## X. Smluvní pokuty a úrok z prodlení

10.1 Za nesplnění závazku z této smlouvy je zhotovitel povinen zaplatit objednateli:

- a) za prodlení se splněním povinnosti předat dokončené dílo v termínu dle čl. 5 odst. 5.2. této smlouvy smluvní pokutu ve výši 1.000,- Kč za každý započatý den prodlení;
- b) za prodlení s odstraněním ohlášených vad ve stanoveném nebo dohodnutém termínu ve smyslu čl. 9 smlouvy smluvní pokutu ve výši 1.000,- Kč za každou vadu a započatý den prodlení;
- c) zhotovitel zaplatí objednateli částku 1.200,- Kč jako minimální výši nákladů souvisejících s vymáháním pohledávky

10.2. V případě, že objednatel odstoupí od smlouvy z důvodu uvedeného v čl. 12 odst. 12.1. písm.

a) - c) smlouvy, zhotovitel zaplatí objednateli smluvní pokutu ve výši **20 % z celkové ceny díla** dle čl. 4 odst. 4.1. smlouvy vč. DPH sjednané v době uzavření smlouvy.

10.3. Ustanovením o smluvních pokutách není dotčeno právo objednatele na náhradu případné škody vzniklé nesplněním závazků zajištěných smluvní pokutou, a to v plné výši vedle smluvní pokuty.



**10.4** V případě prodlení objednatele s úhradou faktury zaplatí objednatel zhotoviteli úrok z prodlení ve výši stanovené nařízením vlády č. 351/2013 Sb., kterým se určuje výše úroků z prodlení a nákladů spojených s uplatněním pohledávky, určuje odměna likvidátora, likvidačního správce a člena orgánu právnické osoby jmenovaného soudem a upravují některé otázky Obchodního věstníku a veřejných rejstříků právnických a fyzických osob podle ustanovení § 1970 ObčZ.

**10.5** Smluvní pokuty a úroky z prodlení jsou splatné do 30 dnů ode dne doručení vyúčtování.

**10.6** Smluvní pokuty a úrok z prodlení hradí povinná smluvní strana bez ohledu na to, zda a v jaké výši vznikla druhé smluvní straně v této souvislosti škoda. Náhrada škody je vymahatelná samostatně vedle smluvních pokut a úroku z prodlení v plné výši.

## **XI. Zvláštní ujednání**

**11.1** Vztahy mezi smluvními stranami se řídí právním řádem České republiky.

**11.2** Ve smluvně výslovně neupravených otázkách se tento závazkový vztah řídí ustanoveními ObčZ.

**11.3** Zhotovitel prohlašuje, že předané dílo není zatíženo žádnými právy třetích osob. Zhotovitel odpovídá za případné porušení práv z průmyslového nebo jiného duševního vlastnictví třetích osob.

**11.4** Smluvní strany se dohodly, že si bezodkladně sdělí skutečnosti, které se týkají změn některého ze základních identifikačních údajů, včetně právního nástupnictví.

**11.5** Jednacím jazykem při jakémkoli ústním jednání či písemném styku, souvisejícím s plněním této smlouvy, je český jazyk.

**11.6** Zhotovitel není oprávněn v průběhu plnění svého závazku podle této smlouvy a ani po jeho splnění bez písemného souhlasu objednatele poskytovat jakékoli informace, se kterými se seznámil v souvislosti s plněním svého závazku a podkladovými materiály v listinné či elektronické podobě, které mu byly poskytnuty v souvislosti s plněním závazku podle této smlouvy, třetím osobám (mimo subdodavatele). Poskytnuté informace jsou ve smyslu § 1730 ObčZ důvěrné.

**11.7** Zhotovitel podpisem smlouvy uděluje podle zákona č. 101/2000 Sb., o ochraně osobních údajů, ve znění pozdějších předpisů, souhlas objednateli, jako správci údajů, se zpracováním jeho osobních a dalších údajů ve smlouvě uvedených pro účely naplnění práv a povinností vyplývajících z této smlouvy, a to po dobu její platnosti a dobu stanovenou pro archivaci.

**11.8** Zhotovitel souhlasí s uveřejněním údajů v této smlouvě s výjimkou ustanovení, která obsahují utajované informace a obchodní tajemství.

**11.9** Zhotovitel není oprávněn zcela ani zčásti postoupit na třetí osobu žádné ze svých práv, ani žádný ze svých závazků plynoucích z této smlouvy a ani tuto smlouvu jako celek.

**11.10** Veškerá komunikace mezi smluvními stranami týkající se této smlouvy musí být učiněna v písemné formě, není-li v textu smlouvy uvedeno výslovně jinak, a musí být doručena osobně nebo prostřednictvím doporučené poštovní zásilky na adresy uvedené v záhlaví této smlouvy. V případě doručení jakékoli písemnosti telefaxem nebo e-mailem musí být originál dokumentu v listinné podobě druhé straně doručen adresátovi osobně nebo prostřednictvím doporučené poštovní zásilky.

**11.11** Smluvní strany sjednávají pravidla pro doručování vzájemných písemností tak, že písemnost se v případě pochybností či nedoručitelnosti považuje za doručenu nejpozději třetím pracovním dnem po jejím odeslání na adresu uvedenou v záhlaví této smlouvy, nedoručí-li druhá strana písemné oznámení o změně adresy, a to bez ohledu na to, zda se adresát na této adrese zdržuje a zásilku vyzvedne.

**11.12** Objednatel je oprávněn v souladu s § 2593 ObčZ. prostřednictvím pověřených pracovníků provádět průběžnou kontrolu provádění díla.

**11.13.** Zhotovitel bere na vědomí, že místem plnění této smlouvy je vojenský újezd a objekty důležité pro obranu státu ve smyslu zák. č. 222/1999 Sb., o zajišťování obrany ČR, ve znění pozdějších předpisů. Zhotovitel se zavazuje dodržovat veškerá interní nařízení upravující vstup do těchto objektů a prostorů včetně dodržování všech podmínek a s nimiž byl seznámen. Tyto podmínky je povinen respektovat.

**11.14.** Zhotovitel si včas zajistí povolení ke vstupu do prostoru vojenského újezdu Libavá v rozsahu nezbytném pro plnění této smlouvy (vč. dodání seznamu osob a techniky). Toto povolení vydává Újezdní úřad Libavá se sídlem Náměstí 2, Město Libavá, 783 07, e-mail: uuvu.libava@kr-olomoucky.cz, IDDS: gibb3m2. Tiskopis žádosti je uveřejněn na webových stránkách úřadu ([www.voujezd-libava.cz](http://www.voujezd-libava.cz)) v sekci Informace o vstupu.

**11.15.** Zhotovitel je povinen uzpůsobit svoji činnost výcvikovému režimu vojsk ve vojenském újezdu podle plánu ohrožených prostor, který si vyžádá od VÚ 8129, Náměstí 6, Město Libavá, 783 07.

**11.16.** Objednatel souhlasí s přístupem zhotovitele do dotčeným vojenských prostorů a objektů za účelem plnění této smlouvy.

**11.17.** Zhotovitel v plné míře odpovídá za bezpečnost a ochranu zdraví všech osob, které v souvislosti s plněním této smlouvy za stranu zhotovitele vstoupily do vojenských objektů a prostorů, zabezpečí jejich vybavení ochrannými pracovními pomůckami a bere na vědomí všechna rizika, na která by podle zákona č. 262/2006 Sb., zákoníku práce, ve znění pozdějších předpisů, objednatel prokazatelně upozorněn. Zhotovitel bere na vědomí, že v místě plnění smlouvy je možnost výskytu nevybuchlé munice a zajistí si proškolení svých pracovníků pro případ nálezu této munice.

**11.18.** Zhotovitel na sebe přejímá odpovědnost za škody, způsobené objednateli jeho činností, činností svých pracovníků a svých subdodavatelů při plnění předmětu smlouvy. Stejně tak přejímá odpovědnost za takto způsobené škody třetí osobě.

**11.19.** Zhotovitel neposkytne informace třetí osobě o skutečnostech, se kterými se seznámil při realizaci díla a je povinen respektovat zákon č. 412/2005 Sb., o ochraně utajovaných informací a o bezpečnostní způsobilosti, ve znění pozdějších předpisů. Poskytnuté informace jsou důvěrné ve smyslu § 1730 odst. 2 občanského zákoníku. Na plnění smlouvy se nebudou podílet pracovníci s cizí státní příslušností, bez státní příslušnosti nebo s několika státními občanstvími s výjimkou příslušníků států NATO a EU.

**11.20.** Zhotovitel podpisem smlouvy uděluje podle zákona č. 101/2000 Sb., o ochraně osobních údajů, ve znění pozdějších předpisů, souhlas objednateli, jako správci údajů, se zpracováním osobních a dalších údajů ve smlouvě uvedených pro účely naplnění práv a povinností vyplývajících z této smlouvy a to po dobu její platnosti a dobu stanovenou pro archivaci.

**11.21.** Zhotovitel prohlašuje, že dílo není zatíženo žádnými právy třetích osob a odpovídá za případné porušení práv z průmyslového nebo jiného duševního vlastnictví třetích osob. V případě,

že předmět díla nebo jeho část je chráněn právem průmyslového nebo jiného duševního vlastnictví, zhotovitel souhlasí s užitím takového práva pro účel sjednaný ve smlouvě. Zhotovitel souhlasí se zveřejněním údajů v této smlouvě s výjimkou ustanovení, která obsahují utajované informace a obchodní tajemství, která zřetelně označí.

**11.22.** Zhotovitel se zavazuje k bezplatnému poskytnutí technické konzultační pomoci u realizace prací dle dokumentace zpracované na základě této smlouvy.

**11.23.** Smluvní strany sjednávají pravidla pro doručování vzájemných písemností tak, že písemnost se v případě pochybností či nedoručitelnosti považuje za doručenou nejpozději třetím pracovním dnem po jejím odeslání na adresu uvedenou v záhlaví této smlouvy (nedoručí-li druhá strana písemné oznámení o změně adresy), a to bez ohledu na to, zda se adresát na této adrese zdržuje a zásilku si vyzvedne, pokud není doručována datovou schránkou.

**11.24.** Tato smlouva je závazná i pro právní nástupce obou smluvních stran. Smluvní strany si navzájem sdělí bezodkladně změny, které se týkají některého ze základních identifikačních údajů včetně údajů o vstupu do likvidace, konkursu, insolvenčního řízení, zániku a právním nástupnictví.

**11.25.** Tato smlouva má **10** očíslovaných stran a **1 přílohu – „specifikace k provedení značení hranic vojenského újezdu Libavá v roce 2016“ o 29** stranách, která tvoří nedílnou součást této smlouvy.

**11.26.** Smlouva je vyhotovena ve čtyřech výtiscích, z nichž obdrží dva výtisky objednatel a dva výtisky zhotovitel.

**11.27.** Smlouva nabývá platnosti a účinnosti dnem podpisu obou smluvních stran.

## **XII. Zánik smluvního vztahu**

**12.1.** Objednatel má právo odstoupit od této smlouvy pro podstatné porušení smlouvy. Za podstatné porušení smlouvy se považují tyto případy:

a) uvedl-li zhotovitel v nabídce informace nebo doklady, které neodpovídají skutečnosti a měly nebo mohly mít vliv na výsledek zadávacího řízení;

b) neprovádí-li zhotovitel dílo v souladu s ustanoveními této smlouvy;

c) nedodá-li zhotovitel dílo ve lhůtě stanovené v čl. 5 odst. 5.2. smlouvy;

**12.2.** Objednatel je oprávněn odstoupit od smlouvy, bude-li proti zhotoviteli zahájeno insolvenční řízení nebo nastanou-li okolnosti, pro které lze důvodně předpokládat, že proti němu takové řízení bude zahájeno nebo vstoupí-li zhotovitel do likvidace.

**12.3.** Odstoupení od smlouvy lze provést pouze písemně s uvedením důvodu odstoupení a nabývá účinnosti dnem jeho doručení druhé smluvní straně. Smluvní strany jsou povinny provést vzájemné vypořádání zaniklé smlouvy a to v termínu nejpozději do 2 měsíců od data zániku smlouvy. Zhotovitel provede soupis všech provedených prací nevyfakturovaných ke dni odstoupení od smlouvy včetně jejich ocenění a předá zpracované dílo objednateli.

**12.4.** Účinky odstoupení od této smlouvy se řídí příslušnými ustanoveními občanského zákoníku.



### **XIII. Závěrečná ustanovení**

**13.1** Smlouva je vyhotovena v elektronické podobě a uložena na portále elektronického tržiště Tendermarket.

**13.2** Smlouva může být měněna či doplňována vzájemně odsouhlasenými a podepsanými písemnými a vzestupně očíslovanými dodatky, které se stávají její nedílnou součástí. V případě změny kontaktních osob nebo v osobě přejímajícího nebude vyhotoven dodatek ke smlouvě. Smluvní strana, u které ke změně zástupce došlo, je povinna tuto změnu oznámit vhodným způsobem druhé smluvní straně. Účinnost změny nastává okamžikem doručení oznámení příslušné smluvní straně.

**13.3** Je-li nebo stane-li se některé ustanovení smlouvy neplatné či neúčinné, nedotýká se to ostatních ustanovení, která zůstávají platná a účinná. Smluvní strany se v tomto případě zavazují dohodou nahradit ustanovení neplatné či neúčinné novým ustanovením platným či účinným, které nejlépe odpovídá původně zamýšlenému účelu ustanovení neplatného či neúčinného.


**13.4** Smluvní strany prohlašují, že jim nejsou známy žádné skutečnosti, které by uzavření smlouvy vylučovaly a berou na vědomí, že v plném rozsahu nesou veškeré právní důsledky plynoucí z vědomě jimi udaných nepravdivých údajů. Na důkaz svého souhlasu s obsahem smlouvy připojují pod ní své podpisy.

**13.5** Smlouva nabývá platnosti a účinnosti dnem jejího podpisu poslední smluvní stranou.

**13.6** Nedílnou součástí smlouvy jsou přílohy:

a) příloha č. 1 – „**specifikace k provedení značení hranic vojenského újezdu Libavá v roce 2016**“ 29 listů.

V Městě Libavá dne . 2016



V Českých Budějovicích dne . 2016






## Újezdni úřad Libavá

Náměstí 2, Město Libavá, 783 07

Telefon: 973 423 159, fax: 973 423 156, e-mail: [uuvu.libava@kr-olomoucky.cz](mailto:uuvu.libava@kr-olomoucky.cz), ID schránky: gibb3m2

<http://www.vojujezd-libava.cz>

Oprávněná úřední osoba



M. Libavá 31. května 2016

Příloha 1 smlouvy o dílo č. 7/190-25/2016-1484

Počet listů: 24

Přílohy: 2/5

### Specifikace k provedení značení hranic vojenského újezdu Libavá v roce 2016

Podle § 33 odst. 1) písm. g) zákona č. 222/1999 Sb., o zajišťování obrany ČR, ve znění pozdějších předpisů je újezdni úřad povinen pečovat o trvalé označení územních hranic vojenského újezdu a odpovídá za vyznačení hranic újezdů v terénu. V souladu se schváleným **Plánem realizace značení hranice vojenského újezdu LIBAVÁ na roky 2016 – 2020** a v závislosti na přidělených finančních prostředcích je nutné realizovat v roce 2016 obnovu značení hranic v následujících úsecích takto:

### Úsek B. Budišov nad Budišovkou I.

Základní údaje o úseku	Začátek úseku	Konec úseku	Délka hranice - úseku (km)	Počet hlavních vjezdů	Počet vedlejších vjezdů	Poznámka
		zlom (křiž.) 1,5 km jz. Podlesí	vjezd 1km v. od okraje obce Staré Oldřůvky	9	1	12

**Umístění ZZ a KZ** - informační dopravní značky IP 25 A začátek zóny a IP 25 B konec zóny – vjezd do újezdu na pozemních komunikacích se zpevněným povrchem (hlavní vjezdy - výjezdy)

Poř. číslo	Popis umístění	Souřadnice		Rok inst.	Poznámka (např. č. foto)
		V (E)	S (N)		
1.	1 km jv. okraj Podlesí				
2.	1 km jv. okraj Podlesí				

**Celková potřeba:** ZZ - 1 kus KZ – 1 kus

**Umístění ZV** - zákazová dopravní značka B 1 s dodatkovou tabulkou E 13 – na vedlejších vjezdech (polní, lesní cesty apod.)

Poř. číslo	Popis umístění	Souřadnice		Rok inst.	Poznámka (např. č. foto)
		V (E)	S (N)		
1.	1 km jjz. trig.537,0 (1 km jv. okraj Podlesí)				
2.	1 km jjv. trig.537,0				
3.	500 m jv. trig.537,0				
4.	500 m v.. trig.537,0				
5.	550 m v.. trig.537,0				
6.	500 m jz. k.495 (1 km jz. St.Oldřůvky)				
7.	100 m jz. k.495				
8.	50 m j. k.495				
9.	50 m j. okraj St. Oldřůvky				
10.	300 m v. okraj St.Oldřůvky				
11.	500 m v. okraj St.Oldřůvky				
12.	800 m v. okraj St.Oldřůvky				

**Celková potřeba ZV:** 12 kusů

**Umístění HT - hraniční tabule s textem „VOJENSKÝ ÚJEZD – VSTUP BEZ POVOLENÍ ZAKÁZÁN“**

Poř. číslo	Popis umístění	Souřadnice		Rok inst.	Poznámka (např. č. foto)
		V (E)	S (N)		
1.					
2.					
3.					
4.					
5.					
6.					
7.					
8.					
9.					
10.					
11.					
12.					
13.					
14.					
15.					
16.					
17.					
18.					
19.					
20.					
21.					
22.					
23.					
24.					
25.					
26.					
27.					
28.					
29.					



30.					
31.					
32.					
33.					
34.					
35.					
36.					
37.					
38.					
39.					
40.					
41.					
42.					
43.					
44.					
45.					

**Celková potřeba HT:** 45 kusů

**Pokyny k rozmístění hraničních tabulí:**

V úseku rozmístit celkem 45 hraničních tabulí podle návrhu v přiloženém mapovém podkladu a na základě upřesnění podle konkrétní situace v terénu. Tabule umísťovat podle následujících zásad:

- a) vždy na zlomu hranice, popřípadě terénním zlomu území vojenského újezdu,
- b) na vzájemnou viditelnost s dalšími sousedícími hraničními tabulemi s přihlédnutím k terénní nerovnosti a reliéfu krajiny území vojenského újezdu, a to ve vzdálenosti nejvýše 300 m od sebe po linii hranice,
- c) po liniích vhodných terénních prvků (okraj lesa, komunikace, plochy orné půdy, vodoteče, apod.); pokud tvoří hranici vodoteč, umísťuje se značka na břehu uvnitř újezdu nebo po jiném terénním prvku ve stanovené vzdálenosti,
- d) na sloupku nebo jiném nosném prvku, pokud jsou pevně spojeny se zemí; umísťování hraničních tabulí na živé stromy je zakázáno,
- e) u silnic nebo místních komunikací sloužících k provozu vozidel nebo chůzi co nejbližší krajnici těchto pozemních komunikací,
- f) do svislé nebo vodorovné plochy konstrukce staveb; umísťování nesmí ohrozit stabilitu stavby nebo omezit její užívání.

### Úsek D. Spálov

Základní údaje o úseku	Začátek úseku	Konec úseku	Délka hranice - úseku (km)	Počet hlavních vjezdů	Počet vedlejších vjezdů	Poznámka
	výtok Odry - 750 m sv. Barnovská vodní nádrž	zlom (kříž.)750 m jv. trig. 600,2 Kozí horka (2 km j. Barnovská vodní nádrž)	4	1	1	

**Umístění ZZ a KZ** - informační dopravní značky IP 25 A začátek zóny a IP 25 B konec zóny – vjezd do újezdu na pozemních komunikacích se zpevněným povrchem (hlavní vjezdy - výjezdy)

Poř. číslo	Popis umístění	Souřadnice		Rok inst.	Poznámka (např. č. foto)
		V (E)	S (N)		
1.	1,2 km z. trig. 584,7				
2.	1,2 km z. trig. 584,7				

**Celková potřeba:** ZZ - 1 KZ – 1

**Umístění ZV** - zákazová dopravní značka B 1 s dodatkovou tabulkou E 13 – na vedlejších vjezdech (polní, lesní cesty apod.)

Poř. číslo	Popis umístění	Souřadnice		Rok inst.	Poznámka (např. č. foto)
		V (E)	S (N)		
1.	1,2 km jz. trig. 584,7,				

**Celková potřeba ZV:** 1 kus

**Umístění HT** - hraniční tabule s textem „VOJENSKÝ ÚJEZD – VSTUP BEZ POVOLENÍ ZAKÁZÁN“

Poř. číslo	Popis umístění	Souřadnice		Rok inst.	Poznámka (např. č. foto)
		V (E)	S (N)		
1.					
2.					
3.					

4.					
5.					
6.					
7.					
8.					
9.					
10.					
11.					
12.					
13.					
14.					
15.					
16.					
17.					
18.					
19.					
20.					
21.					
22.					
23.					

**Celková potřeba HT:** 23 kusů

**Pokyny k rozmístění hraničních tabulí:**

V úseku rozmístit celkem 23 hraničních tabulí podle návrhu v přiloženém mapovém podkladu a na základě upřesnění podle konkrétní situace v terénu. Tabule umísťovat podle následujících zásad:

- a) vždy na zlomu hranice, popřípadě terénním zlomu území vojenského újezdu,
- b) na vzájemnou viditelnost s dalšími sousedícími hraničními tabulemi s přihlédnutím k terénní nerovnosti a reliéfu krajiny území vojenského újezdu, a to ve vzdálenosti nejvýše 300 m od sebe po linii hranice,
- c) po liniích vhodných terénních prvků (okraj lesa, komunikace, plochy orné půdy, vodoteče, apod.); pokud tvoří hranici vodoteč, umísťuje se značka na břehu uvnitř újezdu nebo po jiném terénním prvku ve stanovené vzdálenosti,

- d) na sloupku nebo jiném nosném prvku, pokud jsou pevně spojeny se zemí; umístování hraničních tabulí na živé stromy je zakázáno,
- e) u silnic nebo místních komunikací sloužících k provozu vozidel nebo chůzi co nejbližší krajnici těchto pozemních komunikací,
- f) do svislé nebo vodorovné plochy konstrukce staveb; umístění nesmí ohrozit stabilitu stavby nebo omezit její užívání.

### E. Luboměř pod Strážnou

Základní údaje o úseku	Začátek úseku	Konec úseku	Délka hranice - úseku (km)	Počet hlavních vjezdů	Počet vedlejších vjezdů	Poznámka
	zlom (křiž.)750 m jv. trig. 600,2 Kozí horka (2 km j. Barnovská vodní nádrž)	1 km j. trig. 620,6 Srnov (s. Kovářov)	8	2	10	

**Umístění ZZ2 a KZ2** - informační dopravní značka IP 25A začátek zóny – vstup a vjezd do zpřístupněné části újezdu na hl. vjezdu ( ZZ2) a informační dopravní značka IP 25 B konec zóny - vstup a vjezd do zpřístupněné části újezdu na hl. vjezdu (KZ2) – zpřístupněná část **Potštát**

Poř. číslo	Popis umístění	Souřadnice		Rok inst.	Poznámka (např. č. foto)
		V (E)	S (N)		
1.	500 m j.trig.620,6 Srnov (2 km s. Kovářov)				
2.	500 m j.trig.620,6 Srnov (2 km s. Kovářov)				

**Celková potřeba:** ZZ2 - 1 kus KZ2 – 1 kus



### Úsek F. Potštát

Základní údaje o úseku	Začátek úseku	Konec úseku	Délka hranice - úseku (km)	Počet hlavních vjezdů	Počet vedlejších vjezdů	Poznámka
	1 km j. trig. 620,6 Smov (s. Kovářov)	k. 604 (1 km z. Boškov)	7	2	11	

**Umístění ZZ a KZ** - informační dopravní značky IP 25 A začátek zóny a IP 25 B konec zóny – vjezd do újezdu na pozemních komunikacích se zpevněným povrchem (hlavní vjezdy - výjezdy)

Poř. číslo	Popis umístění	Souřadnice		Rok inst.	Poznámka (např. č. foto)
		V (E)	S (N)		
1.	300 m jv. trig.594,4 (1 km z. Kovářov)				
2.	300 m jv. trig.594,4 (1 km z. Kovářov)				
3.	1 km jz. trig.583,9 (1 km z. Potštát)				
4.	1 km jz. trig.583,9 (1 km z. Potštát)				

**Celková potřeba:** ZZ - 2 kusy KZ – 2 kusy

**Umístění ZZ2 a KZ2** - informační dopravní značka IP 25A začátek zóny– vstup a vjezd do zpřístupněné části újezdu na hl. vjezdu ( ZZ2) a informační dopravní značka IP 25 B konec zóny - vstup a vjezd do zpřístupněné části újezdu na hl. vjezdu (KZ2) – zpřístupněná část **Potštát**

Poř. číslo	Popis umístění	Souřadnice		Rok inst.	Poznámka (např. č. foto)
		V (E)	S (N)		
1.	200 m jz. trig.579,2 (1 km sz. Boškov)				
2.	200 m jz. trig.579,2 (1 km sz. Boškov)				

**Celková potřeba:** ZZ2 - 1 kus KZ2 – 1 kus

**Umístění ZV - zákazová dopravní značka B 1 s dodatkovou tabulkou E 13 – na vedlejších vjezdech (polní, lesní cesty apod.)**

Poř. číslo	Popis umístění	Souřadnice		Rok inst.	Poznámka (např. č. foto)
		V (E)	S (N)		
1.	1 km sv. trig.594,4 (1 km z. Kovářov)				
2.	900 m sv. trig.594,4				
3.	500 m sv. trig.594,4				
4.	300 m sz. trig.583,9 (1 km z. Potštát)				
5.	300 m jz. trig.583,9				
6.	200 m sz. k.504 (500 m sv. Boškov)				
7.	s. okraj Boškov				
8.	100 m jv. trig. 579,2 (1 km sz. Boškov)				
9.	250 m jz. trig.579,2				
10.	100 m jv. k.591 (1 km z. Boškov)				
11.	150 m j. k.591				

**Celková potřeba ZV:** 11 kusů

**Umístění HT - hraniční tabule s textem „VOJENSKÝ ÚJEZD – VSTUP BEZ POVOLENÍ ZAKÁZÁN“**

Poř. číslo	Popis umístění	Souřadnice		Rok inst.	Poznámka (např. č. foto)
		V (E)	S (N)		
1.					
2.					
3.					
4.					
5.					
6.					
7.					
8.					
9.					
10.					
11.					
12.					
13.					

14.					
15.					
16.					
17.					
18.					
19.					
20.					
21.					
22.					
23.					
24.					
25.					
26.					
27.					
28.					
29.					
30.					
31.					
32.					
33.					
34.					
35.					
36.					
37.					
38.					
39.					
40.					
41.					
42.					
43.					
44.					
45.					
46.					

47.					
48.					
49.					
50.					
51.					
52.					

**Celková potřeba HT:** 52 kusů

### **Pokyny k rozmístění hraničních tabulí**

V úseku rozmístit celkem 52 hraničních tabulí podle návrhu v přiloženém mapovém podkladu a na základě upřesnění podle konkrétní situace v terénu. Tabule umísťovat podle následujících zásad:

- a) vždy na zlomu hranice, popřípadě terénním zlomu území vojenského újezdu,
- b) na vzájemnou viditelnost s dalšími sousedícími hraničními tabulemi s přihlédnutím k terénní nerovnosti a reliéfu krajiny území vojenského újezdu, a to ve vzdálenosti nejvýše 300 m od sebe po linii hranice,
- c) po liniích vhodných terénních prvků (okraj lesa, komunikace, plochy orné půdy, vodoteče, apod.); pokud tvoří hranici vodoteč, umísťuje se značka na břehu uvnitř újezdu nebo po jiném terénním prvku ve stanovené vzdálenosti,
- d) na sloupku nebo jiném nosném prvku, pokud jsou pevně spojeny se zemí; umísťování hraničních tabulí na živé stromy je zakázáno,
- e) u silnic nebo místních komunikací sloužících k provozu vozidel nebo chůzi co nejbližší krajnici těchto pozemních komunikací,
- f) do svislé nebo vodorovné plochy konstrukce staveb; umístění nesmí ohrozit stabilitu stavby nebo omezit její užívání.



### G. Kozlov

Základní údaje o úseku	Začátek úseku	Konec úseku	Délka hranice - úseku (km)	Počet hlavních vjezdů	Počet vedlejších vjezdů	Poznámka
	k. 604 (1 km z. Boškov)	zlom 400 m sz. k.465 Panenské seče (2,5 kmsv.V. Újezd)		10	2	15

**Umístění ZZ2 a KZ2** - informační dopravní značka IP 25A začátek zóny – vstup a vjezd do zpřístupněné části újezdu na hl. vjezdu ( ZZ2) a informační dopravní značka IP 25 B konec zóny - vstup a vjezd do zpřístupněné části újezdu na hl. vjezdu KZ2) – zpřístupněná část **Velký Újezd**

Poř. číslo	Popis umístění	Souřadnice		Rok inst.	Poznámka (např. č. foto)
		V (E)	S (N)		
1.	300 m sz. trig.579,1 Kyjanický k. (jz.Kozlov)				
2.	300 m sz. trig.579,1 Kyjanický k. (jz.Kozlov)				

**Celková potřeba:** ZZ2 - 1 KZ2 – 1

**Umístění ZZ3 a KZ3** - informační dopravní značka IP 25A začátek zóny – vstup a vjezd po cyklotrase, turistické stezce (ZZ3) a informační dopravní značka IP 25 B konec zóny - vstup a vjezd po cyklotrase, turistické stezce (KZ3) – **STEZKA K PRAMENI ODRY**

Poř. číslo	Popis umístění	Souřadnice		Rok inst.	Poznámka (např. č. foto)
		V (E)	S (N)		
1.	500 m v. trig. 651,2 (600 m z. Kozlov)				
2.	500 m v. trig. 651,2 (600 m z. Kozlov)				
3.	800 m sz. trig. 651,2 (600 m z. Kozlov)				
4.	800 m sz. trig. 651,2 (600 m z. Kozlov)				

**Celková potřeba:** ZZ3 - 2 KZ3 – 2

### Úsek H. Velký Újezd

Základní údaje o úseku	Začátek úseku	Konec úseku	Délka hranice - úseku (km)	Počet hlavních vjezdů	Počet vedlejších vjezdů	Poznámka
		zlom 400 m sz. k.465 Panenské seče (2,5 km sv. Velký Újezd)	zlom 250 m jv.k. 416 (s. Velký Újezd)	3,5	1	6

**Umístění ZZ2 a KZ2** - informační dopravní značka IP 25A začátek zóny – vstup a vjezd do zpřístupněné části újezdu na hl. vjezdu ( ZZ2) a informační dopravní značka IP 25 B konec zóny - vstup a vjezd do zpřístupněné části újezdu na hl. vjezdu KZ2) – zpřístupněná část **Velký Újezd**

Poř. číslo	Popis umístění	Souřadnice		Rok inst.	Poznámka (např. č. foto)
		V (E)	S (N)		
1.	800 m sz.trig.430,1 (1 km sv. Velký Újezd)				
2.	800 m sz.trig.430,1 (1 km sv. Velký Újezd)				

**Celková potřeba:** ZZ2 - 1 KZ2 – 1

**Umístění ZV** - zákazová dopravní značka B 1 s dodatkovou tabulkou E 13 – na vedlejších vjezdech (polní, lesní cesty apod.)

Poř. číslo	Popis umístění	Souřadnice		Rok inst.	Poznámka (např. č. foto)
		V (E)	S (N)		
1.	300 m sv. trig. 430,1 (1 km sv. Velký Újezd)				
2.	400 m sv. trig. 430,1				
3.	500 m s. trig. 430,1				
4.	550 m s. trig. 430,1				
5.	300 m sz. trig. 430,1				
6.	900 m jv. trig.600,1 Holý k.(1 km s. V.Újezd)				

**Celková potřeba ZV:** 6 kusů

**Umístění HT - hraniční tabule s textem „VOJENSKÝ ÚJEZD – VSTUP BEZ POVOLENÍ ZAKÁZÁN“**

Poř. číslo	Popis umístění	Souřadnice		Rok inst.	Poznámka (např. č. foto)
		V (E)	S (N)		
1.					
2.					
3.					
4.					
5.					
6.					
7.					
8.					
9.					
10.					
11.					
12.					
13.					
14.					
15.					
16.					
17.					
18.					
19.					
20.					
21.					

**Celková potřeba HT: 21 kusů**

### **Pokyny k rozmístění hraničních tabulí:**

V úseku rozmístit celkem 21 hraničních tabulí podle návrhu v přiloženém mapovém podkladu a na základě upřesnění podle konkrétní situace v terénu. Tabule umísťovat podle následujících zásad:

- a) vždy na zlomu hranice, popřípadě terénním zlomu území vojenského újezdu,
- b) na vzájemnou viditelnost s dalšími sousedícími hraničními tabulemi s přihlédnutím k terénní nerovnosti a reliéfu krajiny území vojenského újezdu, a to ve vzdálenosti nejvýše 300 m od sebe po linii hranice,
- c) po liniích vhodných terénních prvků (okraj lesa, komunikace, plochy orné půdy, vodoteče, apod.); pokud tvoří hranici vodoteč, umísťuje se značka na břehu uvnitř újezdu nebo po jiném terénním prvku ve stanovené vzdálenosti,
- d) na sloupku nebo jiném nosném prvku, pokud jsou pevně spojeny se zemí; umísťování hraničních tabulí na živé stromy je zakázáno,
- e) u silnic nebo místních komunikací sloužících k provozu vozidel nebo chůzi co nejbližší krajnici těchto pozemních komunikací,
- f) do svislé nebo vodorovné plochy konstrukce staveb; umístění nesmí ohrozit stabilitu stavby nebo omezit její užívání.



### Úsek I. Daskabát

Základní údaje o úseku	Začátek úseku	Konec úseku	Délka hranice - úseku (km)	Počet hlavních vjezdů	Počet vedlejších vjezdů	Poznámka
		zlom 250 m jv.k. 416 (s. Velký Újezd)	vjezd do kasáren Přáslavice	6	1	12

**Umístění ZZ2 a KZ2** - informační dopravní značka IP 25A začátek zóny– vstup a vjezd do zpřístupněné části újezdu na hl. vjezdu ( ZZ2) a informační dopravní značka IP 25 B konec zóny - vstup a vjezd do zpřístupněné části újezdu na hl. vjezdu KZ2) – zpřístupněná část **Přáslavice - Daskabát**

Poř. číslo	Popis umístění	Souřadnice		Rok inst.	Poznámka (např. č. foto)
		V (E)	S (N)		
1.	200 m j. k. 352 (1 km s. Daskabát)				
2.	200 m j. k. 352 (1 km s. Daskabát)				

**Celková potřeba:** ZZ2 - 1 kus KZ2 – 1 kus

**Umístění ZV** - zákazová dopravní značka B 1 s dodatkovou tabulkou E 13 – na vedlejších vjezdech (polní, lesní cesty apod.)

Poř. číslo	Popis umístění	Souřadnice		Rok inst.	Poznámka (např. č. foto)
		V (E)	S (N)		
1.	50 m jv. k.416 (1 km s. V.Újezd)				
2.	k.416				
3.	50 m z. k.416				
4.	100 m z. k.416				
5.	200 m z. k.416				
6.	500 m z. k.416				
7.	300 m z. trig 376,7 (1 km sv. V. Újezd)				
8.	500 m z. trig 376,7				
9.	200 m sv. trig.338,1 (1 km s. Daskabát)				
10.	200 m s. trig.338,1				
11.	200 m sz. trig.338,1				
12.	900 m sz. trig.338,1				

**Celková potřeba ZV:** 12 kusů

**Umístění HT** - hraniční tabule s textem „VOJENSKÝ ÚJEZD – VSTUP BEZ POVOLENÍ ZAKÁZÁN“

Poř. číslo	Popis umístění	Souřadnice		Rok inst.	Poznámka (např. č. foto)
		V (E)	S (N)		
1.					
2.					
3.					
4.					
5.					
6.					
7.					
8.					
9.					
10.					
11.					
12.					
13.					
14.					
15.					
16.					
17.					
18.					
19.					
20.					
21.					
22.					
23.					
24.					
25.					
26.					
27.					
28.					
29.					

30.					
31.					
32.					
33.					
34.					

**Celková potřeba HT:** 34 kusů

**Pokyny k rozmístění hraničních tabulí:**

V úseku rozmístit celkem 23 hraničních tabulí podle návrhu v přiloženém mapovém podkladu a na základě upřesnění podle konkrétní situace v terénu. Tabule umísťovat podle následujících zásad:

- a) vždy na zlomu hranice, popřípadě terénním zlomu území vojenského újezdu,
- b) na vzájemnou viditelnost s dalšími sousedícími hraničními tabulemi s přihlédnutím k terénní nerovnosti a reliéfu krajiny území vojenského újezdu, a to ve vzdálenosti nejvýše 300 m od sebe po linii hranice,
- c) po liniích vhodných terénních prvků (okraj lesa, komunikace, plochy orné půdy, vodoteče, apod.); pokud tvoří hranici vodoteč, umísťuje se značka na břehu uvnitř újezdu nebo po jiném terénním prvku ve stanovené vzdálenosti,
- d) na sloupku nebo jiném nosném prvku, pokud jsou pevně spojeny se zemí; umísťování hraničních tabulí na živé stromy je zakázáno,
- e) u silnic nebo místních komunikací sloužících k provozu vozidel nebo chůzi co nejbližší krajnici těchto pozemních komunikací,
- f) do svislé nebo vodorovné plochy konstrukce staveb; umístění nesmí ohrozit stabilitu stavby nebo omezit její užívání.

### Úsek J. Přáslavice

Základní údaje o úseku	Začátek úseku	Konec úseku	Délka hranice - úseku (km)	Počet hlavních vjezdů	Počet vedlejších vjezdů	Poznámka
		vjezd do kasáren Přáslavice	vjezd k. 387 (hl. kom. u skládky odpadů)	4,5	1	8

**Umístění ZZ2 a KZ2** - informační dopravní značka IP 25A začátek zóny- vstup a vjezd do zpřístupněné části újezdu na hl. vjezdu (ZZ2) a informační dopravní značka IP 25 B konec zóny - vstup a vjezd do zpřístupněné části újezdu na hl. vjezdu (KZ2) – zpřístupněná část **Přáslavice - Daskabát**

Poř. číslo	Popis umístění	Souřadnice		Rok inst.	Poznámka (např. č. foto)
		V (E)	S (N)		
1.	500 m z. trig. 342,3 (1 km s. kasárna Přásl.)				
2.	500 m z. trig. 342,3 (1 km s. kasárna Přásl.)				

**Celková potřeba:** ZZ2 - 1 kus KZ2 – 1 kus

**Umístění ZV** - zákazová dopravní značka B 1 s dodatkovou tabulkou E 13 – na vedlejších vjezdech (polní, lesní cesty apod.)

Poř. číslo	Popis umístění	Souřadnice		Rok inst.	Poznámka (např. č. foto)
		V (E)	S (N)		
1.	1 km j. trig. 342,3 (1 km s. kasárna Přásl.)				
2.	700 m jjz. trig. 342,3				
3.	600 m jz. trig. 342,3				
4.	750 m jz. trig. 342,3				
5.	800 m jz. trig. 342,3				
6.	300 m sz. trig. 342,3				
7.	500 m ssz. trig. 342,3				
8.	1 km ssv. trig. 342,3				

**Celková potřeba ZV:** 8 kusů

**Umístění HT - hraniční tabule s textem „VOJENSKÝ ÚJEZD – VSTUP BEZ POVOLENÍ ZAKÁZÁN“**

Poř. číslo	Popis umístění	Souřadnice		Rok inst.	Poznámka (např. č. foto)
		V (E)	S (N)		
1.					
2.					
3.					
4.					
5.					
6.					
7.					
8.					
9.					
10.					
11.					
12.					
13.					
14.					
15.					
16.					
17.					
18.					
19.					
20.					
21.					
22.					

**Celková potřeba HT: 22 kusů**



### **Pokyny k rozmístění hraničních tabulí:**

V úseku rozmístit celkem 22 hraničních tabulí podle návrhu v přiloženém mapovém podkladu a na základě upřesnění podle konkrétní situace v terénu. Tabule umísťovat podle následujících zásad:

- a) vždy na zlomu hranice, popřípadě terénním zlomu území vojenského újezdu,
- b) na vzájemnou viditelnost s dalšími sousedícími hraničními tabulemi s přihlédnutím k terénní nerovnosti a reliéfu krajiny území vojenského újezdu, a to ve vzdálenosti nejvýše 300 m od sebe po linii hranice,
- c) po liniích vhodných terénních prvků (okraj lesa, komunikace, plochy orné půdy, vodoteče, apod.); pokud tvoří hranici vodoteč, umísťuje se značka na břehu uvnitř újezdu nebo po jiném terénním prvku ve stanovené vzdálenosti,
- d) na sloupku nebo jiném nosném prvku, pokud jsou pevně spojeny se zemí; umísťování hraničních tabulí na živé stromy je zakázáno,
- e) u silnic nebo místních komunikací sloužících k provozu vozidel nebo chůzi co nejbližší krajnici těchto pozemních komunikací,
- f) do svislé nebo vodorovné plochy konstrukce staveb; umístění nesmí ohrozit stabilitu stavby nebo omezit její užívání.

**Souhrnný požadavek podle typu značení:**

Typ značení	Název úseku / počty značek								Celkem
	B. Budišov 1	D. Spálov	E. Luboměř	F. Potštát	G. Kozlov	H. Velký Újezd	I. Daskabát	J. Přáslavice	
<i>ZZ</i>	1	1		2					4
<i>KZ</i>	1	1		2					4
<i>ZZ2</i>			1	1	1	1	1	1	6
<i>KZ2</i>			1	1	1	1	1	1	6
<i>ZZ3</i>					2				2
<i>KZ3</i>					2				2
<i>ZV</i>	12	1		11		6	12	8	50
<i>HT</i>	45	23		52		21	34	22	197

**Podmínky pro značení hranic:**

1) Značení provést podle vzorů uvedených v příloze č. 1 a výše uvedených pokynů.

**2) Technické podmínky:**

Řídit se dle TP 65 Zásady pro dopravní značení.

Rozměry — základní

3) Mapa VÚ Libavá - příloha č. 2

**4) Specifikace: Dopravní značky - Zóny:**

- Začátek zóny *ZZ*, *ZZ2* a *ZZ 3* - **IP25A**

- Konec zóny *KZ*, *KZ2*, a *KZ3* - **IP25B**

Kompletní dopravní značka včetně kompletního uchycení na sloupky.

sloupky — kovové FeZn, průměr 60 mm, délka 5 m, včetně plastového víčka, vzhledem k velikosti značky bude uchycení na dva sloupky,

montáž sloupků včetně výkopů a zabetonování, hloubka 80 cm, montáž značky na sloupek, materiál značky - plech

velikost značky — dopravní značky reflexní 1. třídy, velikost základní dle TP 65

VZORY značek podle přílohy č. 1

### **5) Specifikace: Hraniční tabule:**

**Sloupky:** kompletní tabule včetně kompletního uchycení na sloupky

materiál značky - plech s antikorozií vrstvou

technické parametry H- rozměry 500 mm na výšku a 700 mm na šířku: provedení — bílé pole, červený text o výšce 100 mm s využitím vyznačovacího řezu písma kapitálkou, červené ohraničení 1 cm široký, spodní hrana hraniční tabule musí být umístěna 2000 mm nad terémem

sloupky — kovové FeZn, průměr 60 mm, délka 3 m, včetně plastového víčka

hloubka zabetonování sloupku 60 cm

montáž sloupků včetně výkopů

montáž značky na sloupek

VZORY značek podle přílohy č. 1

### **6) Specifikace: Zákaz vjezdu — dodatková tabule:**

- **Zákaz vjezdu ZV B1 s**

- **Dodatková tabule DT E13**

kompletní dopravní značka včetně kompletního uchycení na sloupky - kovové FeZn, průměr 60 mm, délka 4 m, včetně plastového víčka

montáž sloupků včetně výkopů a zabetonování sloupku, hloubka 60 cm, montáž značky na sloupek

materiál značky - plech

velikost značky — dopravní značky reflexní 1. třídy, velikost základní dle TP 65

dodatková tabule E13 podle metodických pokynů ředitele SRPS MO „Realizace značení hranic vojenských újezdů“, příloha č.1

dodatková tabule E13 s názvem „VOJENSKÝ ÚJEZD LIBAVÁ“

VZORY značek podle přílohy č. 1

### **7) Specifikace: Doprava:**

Vzhledem k členitosti terénu jsou místa, kde nelze na místo značení dojet technikou a materiál je nutné dopravovat ručně z nejbližší dostupných míst.

### **8) Specifikace: Demontáž:**

Staré cedule, které jsou umístěny na stromech budou odstraněny šetrným odejmutím ze stromů.

Sloupky budou **odřezány u země**.

### **9) Specifikace: Odpad:**


Demontované druhotné suroviny (měď, bronz, mosaz, hliník, olovo, zinek, železo, ocel, cín, směsné kovy — litina, pozinkovaný plech, kabely apod.), které se vyskytnou v průběhu realizace předmětu této zakázky, zůstávají majetkem objednatele. Jejich likvidace (odprodej) bude řešena objednatelem samostatně. Zhotovitel v rámci realizace zabezpečí jejich uložení na určeném místě - Provozní středisko 0736 Město Libavá

**10) Specifikace: Přesné zaměření osazených značek v souřadnicích GPS**

U každé instalované značky provést přesné zaměření souřadnic GPS a údaje uvést do tabulky ve specifikaci, údaje předat také elektronicky v tabulce ve formátu WORD.

**11) Specifikace: Program nacenění**

Nacenění specifikace k provedení značení hranic vojenského újezdu Libavá bude provedeno v programu KROS plus, nebo BUILDpower11

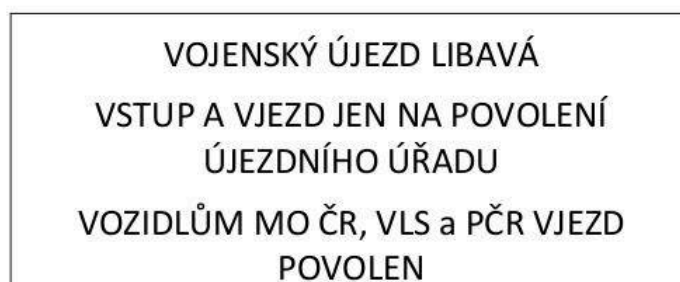


## Vzory dopravního značení a hraničních tabulí k vyznačení hranic vojenského újezdu LIBAVÁ

**VZOR** - informační dopravní značky IP 25 A začátek zóny (ZZ) a IP 25 B konec zóny (KZ) – vjezd do újezdu na pozemních komunikacích se zpevněným povrchem (hlavní vjezdy - výjezdy)



**VZOR** - zákazová dopravní značka B 1 s dodatkovou tabulkou E 13 (ZV) – na vedlejších vjezdech (polní, lesní cesty apod.)





**VZOR** - informační dopravní značka IP 25A začátek zóny – vstup a vjezd do zpřístupněné části újezdu na hl. vjezdu ( ZZ2) a informační dopravní značka IP 25 B konec zóny - vstup a vjezd do zpřístupněné části újezdu na hl. vjezdu KZ2) – zpřístupněná část **Přáslavice – Daskabát, Velký Újezd a Potštát**

**ZÓNA**

VOJENSKÝ ÚJEZD LIBAVÁ



VSTUP A VJEZD JEN NA POVOLENÍ  
ÚJEZDNÍHO ÚŘADU

VOZIDLŮM MO ČR, VLS a PČR  
VJEZD A ZASTAVENÍ POVOLENO

VSTUP A VJEZD CYKLISTŮM  
POVOLEN

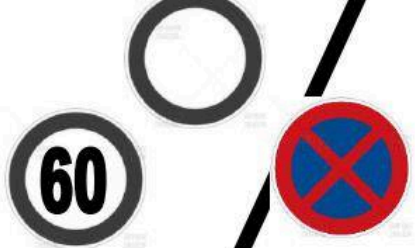
OD PÁTKU 15,00 HOD, V SOBOTU,  
NEDĚLI A STÁTNÍ SVÁTKY

**TRVALÝ ZÁKAZ VSTUPU**  
DO PROSTORU OZNAČENÉM  
TABULEMI

„POZOR VÝCVIK – PŘÍSNÝ ZÁKAZ VSTUPU“

**ZÓNA**

VOJENSKÝ ÚJEZD LIBAVÁ



VSTUP A VJEZD JEN NA POVOLENÍ  
ÚJEZDNÍHO ÚŘADU

VOZIDLŮM MO ČR, VLS a PČR  
VJEZD A ZASTAVENÍ POVOLENO

VSTUP A VJEZD CYKLISTŮM  
POVOLEN

OD PÁTKU 15,00 HOD, V SOBOTU,  
NEDĚLI A STÁTNÍ SVÁTKY

**TRVALÝ ZÁKAZ VSTUPU**  
DO PROSTORU OZNAČENÉM  
TABULEMI

„POZOR VÝCVIK – PŘÍSNÝ ZÁKAZ VSTUPU“

**VZOR** - informační dopravní značka IP 25A začátek zóny – vstup a vjezd po cyklotrase, turistické stezce (ZZ3) a informační dopravní značka IP 25 B konec zóny - vstup a vjezd po cyklotrase, turistické stezce (KZ3) – **STEZKA K PRAMENI ODRY**

<p><b>ZÓNA</b></p> <p>VOJENSKÝ ÚJEZD LIBAVÁ</p>  <p>VSTUP A VJEZD JEN NA POVOLENÍ ÚJEZDNÍHO ÚŘADU</p> <p>VOZIDLŮM MO ČR, VLS a PČR VJEZD A ZASTAVENÍ POVOLENO</p> <p><b>STEZKA K PRAMENI ODRY</b></p> <p>VSTUP A VJEZD CYKLISTŮM POVOLEN</p> <p>OD PÁTKU 15,00 HOD, V SOBOTU, NEDĚLI A STÁTNÍ SVÁTKY</p> <p>VÝHRADNĚ PO VYZNAČENÉ STEZCE ZNAČKAMI NA STROMECH</p> 	<p><b>ZÓNA</b></p> <p>VOJENSKÝ ÚJEZD LIBAVÁ</p>  <p>VSTUP A VJEZD JEN NA POVOLENÍ ÚJEZDNÍHO ÚŘADU</p> <p>VOZIDLŮM MO ČR, VLS a PČR VJEZD A ZASTAVENÍ POVOLENO</p> <p><b>STEZKA K PRAMENI ODRY</b></p> <p>VSTUP A VJEZD CYKLISTŮM POVOLEN</p> <p>OD PÁTKU 15,00 HOD, V SOBOTU, NEDĚLI A STÁTNÍ SVÁTKY</p> <p>VÝHRADNĚ PO VYZNAČENÉ STEZCE ZNAČKAMI NA STROMECH</p> 
--	---

**VZOR** - Hraniční tabule





