



# SMLOUVA O VÝPŮJČCE MOVITÉHO MAJETKU

v souladu se zákonem č. 89/2012 Sb., Obč. zák.

## Město Český Brod

se sídlem náměstí Husovo 70, 282 01 Český Brod

IČO: 00235334

číslo účtu: [REDACTED]

zastoupené starostou Bc. Jakubem Nekolným  
(jako půjčitel)

a

## Obec Přistoupim

se sídlem Přistoupim 80, 282 01 český Brod

IČO: 00473766

číslo účtu: [REDACTED]

zastoupené starostou Vladimírou Brychovou  
(dále jako výpůjčitel)

uzavřeli dnešního dne tuto  
smlouvu o výpůjčce

## Článek I.

### Předmět smlouvy, vymezení předmětu výpůjčky a účel výpůjčky

1. Smluvní strany tuto smlouvu uzavírají na základě závazku ukotveného ve „Smlouvě o spolupráci mezi obcemi“ ze dne 19. 9. 2016, čl. I, odst. 2).
2. Předmětem výpůjčky je digitální povodňový plán vypůjčitele (movitý majetek nehmotný) dále jen vypůjčený majetek specifikovaný v Příloze č. 1.
3. Půjčitel prohlašuje, že je po dobu udržitelnosti projektu, tj. na dobu pěti let od faktického ukončení projektu, tj. nejdéle do 31.12.2023 vlastníkem majetku uvedeného v odstavci 2 tohoto článku a specifikovaného v příloze č. 1 této smlouvy o výpůjčce.
4. Půjčitel touto smlouvou o výpůjčce přenechává vypůjčiteli vypůjčený majetek dle přílohy č. 1 této smlouvy nacházející se v katastrálním území: Přistoupim.
5. Vypůjčitel se zavazuje vypůjčený majetek užívat v souladu se „Smlouvou o spolupráci mezi obcemi“ ze dne 19.9.2016, čl. II, odst. 3). Dále se zavazuje udržovat digitální povodňový plán v aktuálním stavu s frekvencí aktualizace minimálně 1x ročně, vždy k 30.11.

## Článek II.

### Užívání předmětu výpůjčky

1. Půjčitel prohlašuje, že mu není známo, že by vypůjčovaný majetek měl vady, na které by měl povinnost vypůjčitele upozornit.
2. Vypůjčitel podpisem této smlouvy potvrzuje, že je mu stav vypůjčovaných věci znám. Vypůjčitel se zavazuje o vypůjčený majetek starat a pečovat o něj s péčí řádného hospodáře.
3. Případné závady vypůjčitel bezodkladně oznamuje na e-mailové adrese: [epodatelna@cesbrod.cz](mailto:epodatelna@cesbrod.cz).

## Článek III.


### Závěrečná ustanovení

1. Tato smlouva se uzavírá na dobu udržitelnosti projektu, tj. na dobu pěti let do faktického ukončení projektu, tj. nejdéle do 31.12.2023.
2. Tato smlouva nabývá platnosti dnem podpisu obou smluvních stran a účinnosti dnem zveřejnění platné smlouvy v registru smluv dle zákona č. 340/2015 Sb. v platném znění. Osobou zveřejňující tuto smlouvu v registru smluv je město Český Brod.
3. Změny smlouvy jsou platné a účinné jen na základě písemných, oboustranně odsouhlasených a chronologicky číslovaných dodatků.
4. Smlouva o výpůjčce je vyhotovena ve čtyřech stejnopisech o třech stranách, z nichž každá strana obdrží po dvou vyhotoveních.
5. Přílohy, které jsou nedílnou součástí smlouvy:
  1. Digitální povodňový plán v listinné podobě a uložený na flash disku.
  2. Přístupové údaje k digitálnímu povodňovému plánu uloženému v celostátní aplikaci POVIS


Účastníci této smlouvy potvrzují svými vlastnoručními podpisy platnost této smlouvy, prohlašují, že si tuto smlouvu přečetli, že byla uzavřena po vzájemném projednání nikoli v tísni ani za jinak jednostranně nevýhodných podmínek.

V Českém Brodě dne 20.12.2018

.....  
za půjčitele starosta  
Bc. Jakub Nekolný



.....  
za vypůjčitele starosta  
Vladimíra Brychová



Doložka:  
potvrzuje se, že podmínky podmiňující  
platnost tohoto právního úkonu obce  
podle § 41 zákona č. 128/2000 Sb.  
jsou splněny.  
Datum: 20-12-2018 Podpis V.....





VODOHOSPODÁŘSKÝ ROZVOJ A VÝSTAVBA a.s.

**PŘEDÁVACÍ PROTOKOL:**

Dne 27.9.2018

Zpracování digitálního povodňového plánu pro obec Přistoupim


Obsah předaného:

- HTML část obsahující: věcnou, organizační část, přílohy a kontakty na povodňové komise a organizace. Všechny přílohy byly převedeny do formátu HTML nebo PDF.
- Mapovou část obsahující: základní mapu, mapu hlášených profilů, objektů povodňového plánu, mapu postupových úrob, vodních toků a děl, mapu záplavových území, dopravy a důležitých organizací.
- Databázovou část: kromě databází sdílených s dPP ČR byly lokalizovány a převedeny do centrální databáze POVIS dostupné údaje o ohrožených a ohrožujících objektech, místech omezujících odtokové poměry, evakuačních místech, bleskových povodních

Zpracované dPP obce (veřejné verze) je zprovozněna na internetu v doméně dPP ČR,


[http://stredocesky.dppcr.cz/web\\_513393/](http://stredocesky.dppcr.cz/web_513393/)

Přihlašovací údaje do POVIS:



Tento předávací protokol je sepsán ve dvou vyhotoveních, z nichž jedno obdrží převíjající strana a jedno obdrží Vodohospodářský rozvoj a výstavba a.s.

Předávající –  
Vodohospodářský rozvoj a výstavba a.s., divize 02



Ing. Jan



Převíjající – Přistoupim



Vedoucí BOUČOVÁ, starostka obce

