

SMLOUVA O PACHTU – POZEMKY V TĚŽEBNÍM PROSTORU

č.: 1165/2019

uzavřená ve smyslu ust. § 2332 a násl. zák. č. 89/2012 Sb., občanský zákoník, ve znění pozdějších předpisů (dále jen „občanský zákoník“)

Smluvní strany:

Lesy České republiky, s.p.

se sídlem Hradec Králové, Přemyslova 1106/19, Nový Hradec Králové, PSČ 500 08,
zapsaný v Obchodním rejstříku vedeném Krajským soudem v Hradci Králové, oddíl AXII, vložka 540
zastoupený Ing. Josefem Vojáčkem, generálním ředitelem
IČO: 42196451, DIČ: CZ42196451

(dále jako „**propachtovatel**“) na straně jedné

a

České štěrkopísky spol. s r.o.

se sídlem Praha 9 - Čakovice, Cukrovarská 34, PSČ 190 00
IČO: 27584534, DIČ: CZ27584534

zapsané v Obchodním rejstříku vedeném Městským soudem v Praze, oddíl C, vložka 117108
zastoupené Františkem Jampílkem, jednatelem

(dále jen „**pachtýř**“) na straně druhé

uzavírají níže uvedeného dne, měsíce a roku tuto

SMLOUVU O PACHTU:

Smluvní strany této Smlouvy o pachtu shodně prohlašují s odkazem na čl. 3 odstavce 3.8 Smlouvy o vkladu závodu uzavřené dne 13. 9. 2018 mezi Františkem Jampílkem, IČO:49495950, nar. 2.3.1967 a společností České štěrkopísky spol. s r.o., IČO: 27584534, že společnost České štěrkopísky spol. s r.o. vstupuje do práv a závazků vyplývajících ze Smlouvy o pachtu č. 1165/2017, kterou dne 16. 2. 2017 uzavřel František Jampílek jako pachtýř se státním podnikem Lesy České republiky, s.p., jako propachtovatelem.

I.

Předmět smlouvy

- Propachtovatel prohlašuje, že má právo hospodařit k níže uvedenému pozemku, který je ve vlastnictví České republiky, a to:

Číslo Parcely	Druh pozemku	Výměra v m ²	Propachtovávaná výměra v m ²	Katastrální území	LV	Obec
část 266/2	lesní pozemek	2 249 039	120 000	Otradovice	255	Skorkov
Celkem			120 000			

Uvedený pozemek (dále jen „**předmětný pozemek**“ nebo „**předmět pachtu**“) je zapsaný v katastru nemovitostí u Katastrálního úřadu pro Středočeský kraj, Katastrální pracoviště Mladá Boleslav.

- Část pozemku p. č. 266/2 o výměře 120.000 m² v k. ú. Otradovice je na základě Rozhodnutí Krajského úřadu Středočeského kraje, odboru životního prostředí a zemědělství,

č. j.: 111404/2014/KUSK OŽP/Vo ze dne 4. 9. 2014 s nabytím právní moci dne 25. 9. 2014 a Opravného rozhodnutí Krajského úřadu Středočeského kraje, odboru životního prostředí a zemědělství, č. j.: 176433/2016/KUSK ze dne 29. 11. 2016 s nabytím právní moci dne 16. 12. 2016 dočasně odňata z pozemků určených k plnění funkcí lesa, a to od 1. 7. 2015 **do 30. 6. 2021**. Výše uvedená rozhodnutí jsou nedílnou přílohou č. 1 a 2 k této smlouvě (dále jen „Smlouva“).

3. Propachtovatel se zavazuje přenechat na základě této Smlouvy předmět pachtu uvedený v odst. 1. tohoto článku o celkové propachtované výměře 120.000 m² do pachtu pachtýři k dočasnému úplatnému užívání a požívání s tím, že pachtýř se zavazuje předmět pachtu využívat výlučně za účelem provádění činnosti prováděné hornickým způsobem dle § 3 zákona č. 61/1988 Sb., o hornické činnosti, výbušninách a o státní báňské správě, ve znění pozdějších předpisů, a to k dobývání ložiska nevyhrazeného nerostu - ložiska šterkopísku v těžebním prostoru, včetně sanace a rekultivace a k činnostem s daným dobýváním ložiska šterkopísku souvisejícím. Veškeré věci, záležitosti či jednání související s využitím předmětu pachtu za sjednaným účelem je povinen obstarat pachtýř, a to na svůj náklad a v mezích stanovených touto Smlouvou.
4. Smluvní strany prohlašují, že hranice předmětu pachtu jsou jim spolehlivě známy a nevzbuzují jakýchkoli pochybností. Předmět pachtu je graficky znázorněn v Technické zprávě – vytyčení jižní hranice povolené ČPHZ dle PVL II. A zpracované Ing. Petrem Bařkem dne 8. 7. 2016. Technická zpráva je nedílnou přílohou č. 3 k této Smlouvě.
Dále je předmět pachtu graficky znázorněn jako pozemek p. č. 265/53 v k. ú. Otradovice v Geometrickém plánu č. 303-153/2016 ze dne 5. 12. 2016 zpracovaný Ing. Petrem Bařkem, který tvoří nedělitelnou přílohu č. 4 k této Smlouvě.
5. Pachtýř prohlašuje, že se se stavem předmětu pachtu řádně a dostatečně seznámil a že jej shledává ke dni uzavření této Smlouvy způsobilým ke smluvenému účelu pachtu dle této Smlouvy. Těžební prostor je stanoven na základě Územního rozhodnutí Městského úřadu Benátky nad Jizerou, odborem výstavby a územního plánování, č. j.: MěÚ BnJ/02724/2015/VÚP ze dne 15. 5. 2015 s nabytím právní moci dne 10. 6. 2015, a to o dočasné změně využití území do 30. 6. 2031. Toto rozhodnutí tvoří nedílnou přílohu č. 5 k této Smlouvě.
Hranice těžebního prostoru je graficky znázorněna v Mapě povrchové situace v měřítku 1 : 2 000, zpracované Ing. Karlem Herrmannem, která tvoří nedílnou přílohu č. 6 k této Smlouvě.
6. Z pachtu je vyňato právo výkonu myslivosti a rybářské právo.
7. Smluvní strany ujednaly, že předmětem pachtu dle této Smlouvy nejsou trvalé porosty nacházející se na předmětu pachtu.
8. Právo pachtu podle této Smlouvy dále nezakládá pachtýři jakákoliv práva k trvalým porostům nacházejícím se na předmětu pachtu. Pachtýř je povinen zejména upozornit na kalamitu, škodu na porostech apod.
9. Nárok na náhrady dle zvláštních právních předpisů, např. v případech, na něž dopadá vyhláška Ministerstva zemědělství č. 55/1999 Sb., o způsobu výpočtu výše újmy nebo škody způsobené na lesích, náleží propachtovateli.

II.

Účel pachtu

1. Pachtýř se zavazuje předmět pachtu uvedený v článku I. odst. 1. této Smlouvy užívat výlučně k podnikatelským účelům, a to k činnosti prováděné hornickým způsobem podle ust. § 3 zák. č. 61/1988 Sb., o hornické činnosti, výbušninách a o státní báňské správě, ve znění pozdějších předpisů, spočívající v dobývání nevýhradního ložiska šterkopísku na ložisku Otradovice, II. etapa, a to na základě Rozhodnutí Obvodního báňského úřadu pro území Hlavního města Prahy a kraje Středočeského, zn.: SBS 22967/2015/OBÚ-02/6 o povolení činnosti prováděné hornickým způsobem ze dne 20. 1. 2016 s nabytím právní moci dne 10. 2. 2016. Uvedené Rozhodnutí o povolení činnosti prováděné hornickým způsobem tvoří nedílnou přílohu č. 7 k této Smlouvě.

2. Předmětem podnikání pachtýře je mimo jiné hornická činnost a činnost prováděná hornickým způsobem podle zák. č. 61/1998 Sb., ve znění pozdějších předpisů, a to na základě Oprávnění Obvodního báňského úřadu pro území Hlavního města Prahy a kraje Středočeského, č. j.: SBS 15796/2018/OBÚ-02 ze dne 25. 5. 2018. Výše uvedené oprávnění je nedílnou přílohou č. 8 k této Smlouvě.

III.

Trvání pachtu

1. Propachtovatel na základě této Smlouvy přenechává pachtýři a pachtýř od propachtovatele přebírá do dočasného úplatného užívání a používání předmět pachtu uvedený v čl. I. odst. 1. této Smlouvy o celkové propachtované výměře 120.000 m², a to na dobu určitou **od 1. 1. 2019 do 30. 6. 2021.**
2. Smluvní strany mohou v posledních šesti měsících pachtu sjednat formou dodatku ke stávající Smlouvě prodloužení pachtovního vztahu založeného touto Smlouvou, maximálně však o pět let, opakovaně až na dobu předpokládaného výkonu hornické činnosti nebo činnosti prováděné hornickým způsobem včetně následné sanace a rekultivace pozemku.
3. Pacht dle této Smlouvy skončí:
 - a) uplynutím doby, na níž byl sjednán,
 - b) písemnou dohodou smluvních stran,
 - c) písemnou výpovědí s výpovědní dobou učiněnou kteroukoli ze smluvních stran za níže uvedených podmínek,
4. Před uplynutím sjednané doby pachtu lze tento skončit výpovědí ze strany propachtovatele z těchto důvodů:
 - a) pachtýř je o více než jeden měsíc v prodlení s placením pachtovního, a to i přes písemnou výzvu propachtovatele k dodatečné úhradě dluhu pachtýře a neuhrazení ani do 30 dní od obdržení písemné výzvy (upomínky) pachtýře,
 - b) pachtýř užívá předmět pachtu v rozporu s ustanoveními této Smlouvy i přes písemnou výzvu propachtovatele k odstranění závadného stavu s určením přiměřené lhůty ke zjednání nápravy,
 - c) pachtýř přenechal bez předchozího písemného souhlasu propachtovatele předmět pachtu nebo jeho část do užívání jinému,
 - d) pachtýř porušil své povinnosti plynoucí z této Smlouvy, a to i přes předchozí písemnou výzvu propachtovatele,
 - e) pachtýř na předmětu pachtu umístil jakékoli stavby bez předchozího písemného souhlasu propachtovatele,
 - f) pachtýř ztratil oprávnění k provozování činnosti, pro kterou si předmět pachtu propachtoval,
 - g) předmět pachtu přestal být využitelný pro sjednaný účel pachtu.
5. Před uplynutím sjednané doby pachtu lze tento skončit výpovědí ze strany pachtýře z těchto důvodů:
 - a) pachtýř ztratil oprávnění k provozování činnosti, pro kterou si předmět pachtu propachtoval,
 - b) propachtovatel porušil své povinnosti vůči pachtýři vyplývající z této Smlouvy, a to i přes předchozí písemnou výzvu pachtýře,
 - c) předmět pachtu přestal být využitelný pro sjednaný účel pachtu.
6. Pro výpověď dle odst. 4. a odst. 5. tohoto článku se sjednává tříměsíční výpovědní doba, která počíná běžet od prvního dne kalendářního měsíce následujícího po měsíci, v němž byla výpověď doručena druhé smluvní straně.
7. Ke dni skončení pachtu je pachtýř povinen odevzdat propachtovateli předmět pachtu ve stavu odpovídajícímu způsobu využití pro účely dle čl. II. odst. 1. této Smlouvy a po sanaci a rekultivaci pozemku provedené na náklady pachtýře dle příslušného rozhodnutí orgánu státní správy. Toto ustanovení se netýká porostů, které se na předmětných pozemcích nacházejí. O předání bude sepsán písemný protokol opatřený datem a podpisy oprávněných pracovníků propachtovatele a pachtýře.

IV. Pachtovné

1.



Takto ujednané pachtovné bylo stanoveno dohodou.

2. Propachtovatel bude pachtovné dle čl. IV. odst. 1 a) fakturovat jedenkrát měsíčně, a to vždy do 15. kalendářního dne následujícího měsíce. Pachtýř se zavazuje, že na konci každého měsíce, nejpozději do 10. dne následujícího měsíce, předloží propachtovateli přehled tržeb a vytěženého množství suroviny za uplynulý měsíc (celkový počet jednotlivých dodacích listů, celkové množství prodaných tun a celkové množství tržeb). Na základě těchto dokladů bude propachtovatel měsíčně fakturovat pachtovné dle čl. IV. odst. 1 a).
Propachtovatel bude pachtovné dle čl. IV. odst. 1 b) fakturovat jedenkrát pololetně příslušným podílem, a to vždy k 30. 6. a 30. 11. aktuálního kalendářního roku.
3. Datum vystavení příslušné faktury je zároveň datem uskutečnění zdanitelného plnění. Lhůta splatnosti faktury je 15 kalendářních dnů od data jejího vystavení. Dnem úhrady je den připsání částky ve prospěch účtu propachtovatele. Úhrada pachtovného bude prováděna ve prospěch účtu organizační jednotky propachtovatele uvedený v záhlaví této Smlouvy. V případě založení anebo ukončení pachtovního vztahu v průběhu roku bude upravena cena pachtu, případně bude přeplatek na pachtu vyúčtován.
4. Faktura je řádně vystavena, pokud má veškeré náležitosti daňového a účetního dokladu podle příslušných právních předpisů a další náležitosti dle této smlouvy, pokud byly smluvními stranami dohodnuty. V případě, že faktura nebyla vystavena řádně, je smluvní strana, které je faktura určena, oprávněna fakturu vrátit ve lhůtě pěti pracovních dnů od jejího doručení s uvedením chybných či chybějících náležitostí. Pokud bude faktura v uvedené lhůtě oprávněně vrácena, je smluvní strana, které byla faktura vrácena, povinna řádně vystavit a doručit bezvadnou (opravenou či doplněnou) fakturu, a to ve lhůtě pěti pracovních dnů od jejího vrácení. Nová lhůta splatnosti počíná běžet ode dne vystavení bezvadné (tj. opravené či doplněné) faktury.
5. Pachtýř bere na vědomí, že propachtovatel je plátcem daně z přidané hodnoty u pachtu pozemku dle § 56 odst. 4., zákona č. 235/2004 Sb., o dani z přidané hodnoty, ve znění pozdějších předpisů.
6. Dílčí část pachtovného dle čl. IV. odst. 1. b) (ve výši 5,59 Kč/m²/rok) bude na každé další roky valorizována vždy k 1. 1. aktuálního kalendářního roku podle skutečně dosažené míry inflace vyjádřené přírůstkem průměrného indexu spotřebitelských cen za 12 posledních měsíců předchozího kalendářního roku zveřejněného Českým statistickým úřadem. Pachtovné bude automaticky upravováno bez písemného oznámení pachtýři.
7. V případě, že dojde po dobu platnosti této pachtovní smlouvy ke změnám způsobu využití, k dohodě smluvních stran o změně ceny pachtu, změně celkové výměry propachtovaných ploch, nebo jiné změně mající vliv na sjednané podmínky v této pachtovní smlouvě, budou tyto změny řešeny písemným dodatkem k této pachtovní smlouvě.

V.

Práva a povinnosti smluvních stran

1. Pachtýř je povinen s předmětem pachtu řádně hospodařit dle dohodnutého a příslušnými úřady povoleného účelu, užívat jej v souladu s ustanoveními této Smlouvy a v záležitostech touto Smlouvou neupravených v souladu s obecně platnými právními předpisy a na své náklady řádně udržovat na něm se nacházející předměty a zařízení, pokud se jedná o běžné záležitosti spojené s jeho využíváním.
2. Pachtýř se zavazuje neprovádět žádné úpravy na předmětu pachtu bez předchozího písemného souhlasu propachtovatele, vyjma úprav prováděných v rámci činnosti prováděné hornickým způsobem pachtýře.
3. Pachtýř je povinen umožnit propachtovateli vstup na předmět pachtu za účelem zjištění jeho stavu a kontroly jeho užívání pachtýřem v souladu s touto Smlouvou.
4. Pachtýř je povinen na předmětu pachtu umožnit propachtovateli výkon činností souvisejících s hospodařením v lese dle zák. č. 289/1995 Sb., lesní zákon, ve znění pozdějších předpisů, a platného lesního hospodářského plánu, nebude-li příslušným rozhodnutím orgánů státní správy rozhodnuto jinak. Pachtýři se zakazuje jakékoli kácení trvalých porostů bez předchozího písemného souhlasu propachtovatele.
5. Pachtýř není oprávněn umístit na předmětu pachtu jakékoli stavby bez předchozího písemného souhlasu propachtovatele.
6. Propachtovatel je oprávněn kontrolovat, jak pachtýř plní povinnosti, které pro něj vyplývají z této Smlouvy.
7. Rozhodne-li příslušný orgán státní správy pravomocným rozhodnutím o uložení pokuty propachtovateli v souvislosti s porušením zákonných povinností, ke kterým došlo jednáním nebo opomenutím pachtýře dle této Smlouvy, je pachtýř povinen zaplatit propachtovateli částku ve výši uložené pokuty včetně případných dalších nákladů propachtovatele s tímto spojených, zejména pak nákladů řízení, a to vše do 5 pracovních dnů od doručení písemné výzvy propachtovatele k úhradě.
8. Pachtýř není oprávněn přenechat bez předchozího písemného souhlasu propachtovatele předmět pachtu nebo jeho část do užívání třetí osobě.
9. Pachtýř se zavazuje na vlastní náklady odstranit újmu, která na předmětu pachtu jeho činností nebo činností třetích osob vznikne, a to ve lhůtě 30 kalendářních dnů od doručení písemné výzvy propachtovatele k odstranění újmy.
10. Pachtýř se zavazuje neuskładňovat a nelikvidovat odpady vzniklé jeho činností nebo činností třetích osob na předmětu pachtu. Za odvoz odpadu z předmětu pachtu a jeho následnou likvidaci odpovídá výlučně pachtýř. Likvidaci provede pachtýř na vlastní náklady do 7 dnů od zjištění závadného stavu.
11. Pachtýř se zavazuje, že zabezpečí výkon hornické činnosti, činnosti prováděné hornickým způsobem a činností souvisejících tak, aby nedocházelo k újmě na okolních lesních porostech na pozemcích, které nejsou součástí předmětu pachtu a nebyly dotčeny zájmy ochrany přírody.
12. Pachtýř nese plnou odpovědnost za veškerou újmu, která jím prováděnou činností nebo porušením jeho povinností založené touto Smlouvou či právním předpisem vznikne propachtovateli či třetím osobám, a to i v případě, že by újma vznikla v důsledku činnosti pachtýřem najatých právnických či fyzických osob v souvislosti s prováděnou činností.
13. Smluvní strany ujednávají, že právo pachtu dle této Smlouvy se nezapíše do veřejného seznamu.
14. Smluvní strany sjednávají pro případ porušení povinností uvedených v článku V. této Smlouvy smluvní pokutu ve výši 10 % aktuálního ročního pachtovného, nejméně však 5 000 Kč, za každý jednotlivý případ. Stanovením smluvní pokuty není dotčeno právo poškozené strany na náhradu škody a zaplacená smluvní pokuta se na náhradu škody nezapočítává. Smluvní pokuta je splatná do 15 dnů od doručení výzvy smluvní straně, která porušila své povinnosti.
15. Smluvní strany berou na vědomí, že cenová ujednání v této Smlouvě jsou obchodním tajemstvím propachtovatele, a zavazují se:

- a) k ochraně údajů v této Smlouvě, která jsou obchodním tajemstvím propachtovatele, před třetí osobou a před jejich zneužitím,
 - b) nesdělít žádné informace a údaje v této Smlouvě, na které se vztahuje obchodní tajemství propachtovatele, třetím osobám,
 - c) zajistit, aby údaje v této Smlouvě, které jsou obchodním tajemstvím propachtovatele, nebyly zpřístupněny třetím osobám,
- a to vše s výjimkou poskytnutí: svým účetním, daňovým či právním poradcům, vázaných povinností mlčenlivosti, úřadům a soudům, pokud je to vyžadováno příslušnými právními předpisy.

VI. Ostatní ujednání

Pachtýř se zavazuje nevydávat stanoviska či vyjádření třetím osobám k dotčení či omezení ve využívání předmětu pachtu nebo jeho části.

VII. Sankční ujednání

Pro případ prodlení s úhradou pachtovného se pachtýř zavazuje zaplatit propachtovateli smluvní pokutu ve výši 0,05 % z dlužné částky za každý i započatý den prodlení. Právo propachtovatele na náhradu škody vzniklé z porušení smluvních povinností pachtýře či právo tuto Smlouvu vypovědět ve smyslu čl. III. této Smlouvy tím není dotčeno.

VIII. Criminal compliance doložka

1. Smluvní strany níže svým podpisem stvrzují, že v průběhu vyjednávání o této smlouvě vždy jednaly a postupovaly čestně a transparentně a současně se zavazují, že takto budou jednat i při plnění této smlouvy a veškerých činnostech s ní souvisejících.
2. Smluvní strany se dále zavazují vždy jednat tak a přijmout taková opatření, aby nedošlo ke vzniku důvodného podezření na spáchání trestného činu či k samotnému jeho spáchání (včetně formy účastenství), v důsledku tedy jednat tak, aby kterékoli ze smluvních stran nemohla být přičtena odpovědnost podle zákona č. 418/2011 Sb., o trestní odpovědnosti právnických osob a řízení proti nim, nebo nevznikla trestní odpovědnost fyzických osob (včetně zaměstnanců) podle trestního zákoníku, případně aby nebylo zahájeno trestní stíhání proti jakémukoli ze smluvních stran včetně jejich zaměstnanců podle platných právních předpisů.
3. Propachtovatel za tímto účelem vytvořil tzv. Criminal compliance program Lesů České republiky, s. p. (viz www.lesycr.cz), (dále jen „CCP LČR“), a v jeho rámci přijal závazek dodržovat zejména Kodex CCP LČR, Protikorupční program LČR a Etický kodex zaměstnanců LČR, a to včetně všech příloh, čímž se propachtovatel vymezuje proti jakémukoli protiprávnímu a neetickému jednání a nastavují postupy k prevenci a odhalování takového jednání. Za účelem naplnění tohoto článku, tj. za účelem nastavení funkčních a efektivních prevenčních procesů při plnění této smlouvy nebo v souvislosti s ním, lze obsah těchto dokumentů poskytnout na žádost druhé smluvní straně, která je rovněž může přijmout za své, a to v plném jejich znění.

IX. Závěrečná ustanovení


1. Pokud není v této Smlouvě ujednáno jinak, řídí se vztahy mezi smluvními stranami příslušnými obecně platnými právními předpisy, zejména pak občanským zákoníkem, ve znění pozdějších předpisů.
2. V případě změny identifikačních údajů smluvních stran se tyto zavazují vzájemně se o této skutečnosti bez zbytečného odkladu písemně informovat.
3. Tuto Smlouvu lze měnit a doplňovat pouze písemnými vzestupně číslovanými dodatky podepsanými oprávněnými zástupci obou smluvních stran.

4. Pro platnost této Smlouvy je v souladu se Statutem LČR, zákonem o státním podniku, nutný souhlas Ministerstva zemědělství ČR, které rovněž vykonává jménem státu funkci zakladatele propachtovatele (dále jen „Zakladatel“) ve smyslu ustanovení § 17 odst. 2 zákona č. 77/1997 Sb., o státním podniku, ve znění pozdějších předpisů.
5. Zakladatel udělil předchozí souhlas s nakládáním s určeným majetkem ve smyslu ustanovení § 17 odst. 2 zákona č. 77/1997 Sb., o státním podniku, ve znění pozdějších předpisů, pod č. j.: 47675/2017-MZE-13221 ze dne 1. 9. 2017 v odstavci 6.5.3. Statutu LČR.
6. Tato Smlouva je vyhotovena ve čtyřech stejnopisech, z nichž po dvou vyhotoveních obdrží každá ze smluvních stran.
7. Obě smluvní strany jsou oprávněny a v případech stanovených zákonem i povinny uveřejnit Smlouvu a její dodatky včetně metadat v rozsahu a způsobem dle zákona č. 340/2015 Sb., o zvláštních podmínkách účinnosti některých smluv, uveřejňování těchto smluv a o registru smluv (zákon o registru smluv), v účinném znění. Obě smluvní strany jsou s uveřejněním Smlouvy a jejích dodatků včetně metadat srozuměny.
8. Tato Smlouva nabývá platnosti dnem podpisu oběma smluvními stranami. Účinnosti nabývá dnem **1. 1. 2019**; v případě povinnosti uveřejnění je účinnost podmíněna uveřejněním v registru smluv.
9. Smluvní strany prohlašují, že si tuto Smlouvu přečetly a na důkaz správnosti a souhlasu připojují prosty omylu své vlastnoruční podpisy.
10. Smluvní strany se dohodly, že ke dni účinnosti této Smlouvy se dohodou smluvních stran ruší Pachtovní smlouva č. 1165/2017 ze dne 16. 2. 2017 a nahrazuje se v plném rozsahu touto Smlouvou.
11. Nedílnou součástí této smlouvy jsou tyto přílohy:
 - Příloha č. 1: Rozhodnutí Krajského úřadu Středočeského kraje, odboru životního prostředí a zemědělství, č. j.: 111404/2014/KUSK OŽP/Vo o dočasném odnětí a omezení pozemků určených k plnění funkcí lesa ze dne 4. 9. 2014
 - Příloha č. 2: Opravné rozhodnutí Krajského úřadu Středočeského kraje, odbor životního prostředí, č. j. 176433/2016/KUSK ze dne 29. 11. 2016
 - Příloha č. 3: Technická zpráva – vytyčení jižní hranice povolené ČPHZ dle PVL II.A zpracované Ing. Petrem Bařkem s grafickým znázorněním předmětu pachtu ze dne 8. 7. 2016
 - Příloha č. 4: Geometrický plán č. 303-153/2016 zpracovaný Ing. Petrem Bařkem ze dne 5. 12. 2016
 - Příloha č. 5: Územní rozhodnutí Městského úřadu Benátky nad Jizerou, odborem výstavby a územního plánování, č. j.: MěÚ BnJ/02724/2015/VÚP o dočasné změně využití území ze dne 15. 5. 2015
 - Příloha č. 6: Mapa povrchové situace v měřítku 1 : 2 000 zpracovaná Ing. Karlem Herrmannem s grafickým znázorněním hranice územního rozhodnutí pro II etapu těžby
 - Příloha č. 7: Rozhodnutí Obvodního báňského úřadu pro území Hlavního města Prahy a kraje Středočeského, zn.: SBS 22967/2015/OBÚ-02/6 o povolení činnosti prováděné hornickým způsobem ze dne 20. 1. 2016
 - Příloha č. 8: Oprávnění Obvodního báňského úřadu pro území Hlavního města Prahy a kraje Středočeského, č. j.: SBS 15796/2018/OBÚ-02 k hornické činnosti a činnosti prováděné hornickým způsobem ze dne 25. 5. 2018
 - Příloha č. 9: Oznámení o přechodu práv a povinností ze smluvních vztahů (pacht a nájem pozemků v kat. úz. Otradovice, Čeperka a Hrobice) ze dne 14. 9. 2018

— Příloha č. 10: Smlouva o vkladu závodu ze dne 13. 9. 2018

V Hradci Králové, dne 17-12-2018

Pronajítelem:



s.p. [41]
v Hradci Králové
2196451

V Praze, dne 29.12.2018

Pachtýř:



Fr
je

České šterkopísky spol. s r.o.
Cukrovarská 34, 196 00 Praha 9
IČO: 27584534, DIČ: CZ27584534
Registrace Městským soudem
v Praze odd. C, vl.č. 117108




25/9

Krajský úřad Středočeského kraje

ODBOR ŽIVOTNÍHO PROSTŘEDÍ A ZEMĚDĚLSTVÍ



Toto rozhodnutí nabylo právní moci
dne 25.9.2014
Krajský úřad Středočeského kraje
odbor OŽP podpis 

Praha: 4. září 2014

Číslo jednací: 111404/2014/KUSK OŽP/Vo

Spisová značka: SZ_111404/2014/KUSK

Dle rozdělovníku

Oprávněná

úřední osoba: Ing. Radek Vojtíšek, I. 360

Značka: OŽP/Vo

ROZHODNUTÍ

Krajskému úřadu Středočeského kraje, odboru životního prostředí a zemědělství, jako orgánu státní správy lesů (*dále jen „krajský úřad“*), příslušnému podle § 67 odst. 1 písm. g), zákona č. 129/2000 Sb., o krajích a podle § 48a odst. 1 písm. b), zákona č. 289/1995 Sb., o lesích a o změně a doplnění některých zákonů ve znění pozdějších předpisů (*dále jen „zákon o lesích“*) a jako místně příslušnému správnímu úřadu podle § 11 odst. 1 písm. a) zákona č. 500/2004 Sb., správního řádu v platném znění (*dále jen „správní řád“*), byla dne 25. 7. 2014 doručena žádost pana Františka Jampílka, IČ: 49495950, Na Pruhu 335, 250 89 Lázně Toušeň, podle § 13 odst. 1, zákona o lesích, o dočasné odnětí pozemků určených k plnění funkcí lesa (*dále jen „PUPFL“*) za účelem pokračování těžby štěrkopísku na části pozemku p. č. 266/2 v k. ú. Otradovice (Pískovna Otradovice, II. etapa). Krajský úřad po provedeném řízení rozhodl takto:

1. Povoluje

na dobu od 1. 7. 2015 do 31. 6. 2031 dočasné odnětí PUPFL pro provádění těžební činnosti (těžba štěrkopísku) na části pozemku p. č. 266/2 v k. ú. Otradovice (celkem 42,0203 ha) a pro provedení následné technické a lesnické rekultivace (předmětná plocha je vyznačena v grafickém znázornění, které je nedílnou součástí tohoto rozhodnutí). Těžba bude prováděna ve třech, vzájemně se překrývajících etapách s následujícím harmonogramem:

- I. etapa 1. 7. 2015 – 31. 6. 2021 (12 ha)
- II. etapa 1. 7. 2020 – 31. 6. 2026 (15,8373 ha)
- III. etapa 1. 7. 2025 – 31. 6. 2031 (14,1830 ha)

2. Ukládá

podle § 16 odst. 2 písm. f), zákona o lesích tato opatření v zájmu ochrany pozemků určených k plnění funkcí lesa:

- a) dodržovat základní povinnosti ochrany PUPFL uvedené v § 13 zákona o lesích,
- b) s využitím pozemků pro daný účel musí být započato do 2 let od nabytí právní moci tohoto rozhodnutí (§ 16 odst. 5 písmeno b) zákona o lesích),
- c) před uplynutím doby dočasného odnětí budou dočasně odňaté PUPFL zrekultivovány dle plánu rekultivace („Plán rekultivace Pískovna Otradovice – rozšíření těžby Otradovice II, okres Mladá Boleslav, k. ú. Otradovice, pozemek p. č. 266/2 – část“, vyhotovený Ing. Pavlem Viceníkem v červenci 2014), který je tímto rozhodnutím schválen a jehož dodržení je závazné. Plán rekultivace je součástí žádosti a spisové dokumentace. Podrobnosti k provedení rekultivace PUPFL stanovuje § 4 vyhlášky MZe ČR č. 77 Sb., o náležitostech žádosti o odnětí nebo omezení a podrobnostech o ochraně pozemků určených k plnění funkcí lesa v platném znění,
- d) hornická a dobývací činnost bude prováděna v souladu s platnými právními předpisy,
- e) úhrada za způsobené škody a náhrady za omezení vlastnických práv na lesních porostech a lesních pozemcích (v souladu s vyhláškou MZe č. 55/1999 Sb.) bude vlastníkovvi lesa uhrazena dle stanoveného harmonogramu před započatím činnosti v dané etapě.

3. Stanoví

poplatek za dočasné odnětí PUPFL, který je povinen žadatel zaplatit, viz. Tabulka č.1 nejpozději do konce kalendářního roku, v němž dočasné odnětí PUPFL trvá.

Tabuka č. 1: Poplatek za dočasné odnětí PUPFL

Období	Poplatek (Kč)	z toho SFŽP (60%) (Kč)	z toho Obec Skorkov (40%) (Kč)
1. 7. 2015 – 31. 12. 2015	85278,-	51166,80	34111,20
roční poplatek 2016 – 2019 včetně	170555,-	102333,-	68222,-
roční poplatek 2020	283203,-	169921,80	113281,20
roční poplatek 2021	310574,-	186345,-	124229,-
roční poplatek 2022 – 2024 včetně	225296,-	135177,60	90118,40
roční poplatek 2025	326178,-	195706,80	130471,20
roční poplatek 2026	314412,-	188647,20	125764,80
roční poplatek 2027 - 2030	201764,-	121058,40	80705,60
1. 1. 2031 – 31. 6. 2031	100882,-	60529,20	40352,80

Vysvětlivky: SFŽP – Státní fond životního prostředí

Poplatek za dočasné odnětí je splatný na účet Celního úřadu pro hl. m. Prahu, Washingtonova 7, 113 54 Praha 1, zřízený u České národní banky č. **8758-67724011/0710**, variabilní symbol **49495950** (IČ žadatele). Dle § 17 odst. 4 zákona o lesích, bude poplatek převeden ve výši 60% do Státního fondu životního prostředí a ve výši 40% místně příslušné obci, kterou je obec Skorkov.

Poplatek za dočasné odnětí PUPFL byl stanoven ve smyslu přílohy zákona o lesích,

za použití:

- průměrné roční potenciální produkce lesů v České republice, která činí 6,3 m³/ha
- průměrné ceny dřeva na odvozním místě pro rok 2014, která činí 1129 Kč/m³
- faktoru ekologické váhy lesa, který je stanoven na 2,0 (dotčené lesy jsou lesy mimo vyhlášené kategorie – lesy v pásmu ochrany vodních zdrojů II. stupně vnější).

Výpočet poplatku za dočasné odnětí PUPFL - OLP

$$OLP = PP * CD * f \quad (\text{Kč/ha/rok})$$

$$OLP = 6,3 * 1129 * 2,0$$

$$OLP = 14225,40 \text{ Kč/ha/rok}$$

PP - průměrné roční potenciální produkce lesů

CD - průměrné ceny dřeva na odvozním místě pro rok 2014

f - faktor ekologické váhy lesa

Podrobnosti o poplatku za odnětí stanovují §§ 17 a 18 zákona o lesích.

Účastníci řízení dle § 27 odst.1 správního řádu:

František Jampílek, IČ: 49495950, Na Pruhu 335, 250 89 Lázně Toušeň,

Lesy České republiky, s. p., IČ 42196451, Přemyslova 1106, 501 68 Hradec Králové.

O d ů v o d n ě n í

Krajský úřad Středočeského kraje, Odbor životního prostředí a zemědělství, obdržel dne 25. 7. 2014 v souladu s § 16 odst. 1 zákona o lesích žádost pana Františka Jampílka, IČ: 49495950, Na Pruhu 335, 250 89 Lázně Toušeň, o souhlas s dočasným odnětím výše uvedené části PUPFL podle § 13 odst.1, zákona o lesích za účelem pokračování těžby šterkopísku na části pozemku p. č. 266/2 v k. ú. Otradovice (Pískovna Otradovice, II. etapa).

Žádost o odnětí byla doložena všemi náležitostmi podle vyhlášky MZe č. 77/1996 Sb., o náležitostech žádosti o odnětí nebo omezení a podrobnostech o ochraně pozemků určených k plnění funkcí lesa. Žadatel řádně zdůvodnil požadovaný zábor, rozsah záboru, doložil údaje o počátku a konci dočasného záboru, údaje o dotčených PUPFL podle katastru nemovitostí, grafické znázornění dočasně odňatých pozemků a údaje o pozemcích dle LHP. Dle lesního hospodářského plánu se jedná o dílec 321 C v lesním hospodářském celku (LHC) 101000 Mělník (LHP s platností 2007 - 2016) ve vlastnictví České republiky, na němž hospodaří Lesy České republiky, s. p. – Lesní správa Mělník. Odnímané pozemky navazují na pozemky na nichž probíhá těžba a následná rekultivace v areálu Pískovny Otradovice. Přiložen byl dále výpočet poplatku za odnětí, výpočet náhrad škod na pozemcích a lesních porostech dle vyhlášky MZe č. 55/1999 Sb. a plán rekultivace. Vlastník, který současně vykonává i funkci odborného lesního hospodáře souhlasí s uvedeným dočasným odnětím (doloženo smlouvou). Rovněž souhlasí s předloženým plánem rekultivace.

Platnost rozhodnutí o dočasném odnětí PUPFL zaniká podle § 16 odst. 5 písm. b) zákona o lesích, uplynutím dvou let od nabytí právní moci rozhodnutí, nebude-li do této doby započato s využíváním pozemků k účelům, pro něž bylo rozhodnutí vydáno. Pozemek se vrací po zániku platnosti rozhodnutí mezi pozemky určené k plnění funkcí lesa. Vlastník pozemku je povinen tuto skutečnost oznámit orgánu státní správy lesů, který rozhodnutí vydal. Tento orgán o skutečnosti vyrozumí ostatní účastníky řízení, dotčené orgány státní správy a katastrální úřad.

Platnost rozhodnutí o dočasném odnětí zaniká podle § 16 odst. 5 písm. a) zákona o lesích, rovněž uplynutím doby, na kterou bylo rozhodnutí vydáno. Případnou žádost o prodloužení doby platnosti rozhodnutí je nutno podat příslušnému orgánu státní správy lesů, před uplynutím doby platnosti.

Poplatek za dočasné odnětí byl stanoven podle přílohy k zákonu č. 289/1995 Sb., o lesích s použitím průměrné ceny dřeva stanovené Ministerstvem zemědělství pro rok 2014 ve výši 1129 Kč/m³. Ze stanoveného poplatku připadá 40% obci v jejímž katastrálním území došlo k dočasnému odnětí a 60% poplatku připadá Státnímu fondu životního prostředí. Poplatek, který je příjmem obce, může být použit jen na zlepšení životního prostředí v obci, nebo pro zachování lesa.

Poplatek za dočasné odnětí se platí každoročně a to vždy nejpozději do konce kalendářního roku v němž odnětí trvá. Není – li poplatek zaplacen v plné výši nejpozději v den jeho splatnosti, je žadatel povinen zaplatit za každý den prodlení penále ve výši 0,1% z nezaplacené částky.

Povolení dočasného odnětí plnění funkcí lesa je uděleno na nezbytně nutnou dobu a v takovém režimu, aby dílčí plochy, na nichž je dobývání ukončeno, byly průběžně rekultivovány a zalesněny stanovištně vhodnými dřevinami. Rekultivace na vodní plochu bude nejprve realizován jako tři nezávislé menší vodní plochy (každá o ploše do 2 ha), po ukončení 3. etapy pak bude ponechána pouze jedna vodní plocha (1,9 ha, viz. plán rekultivace). Tím, že zůstanou vodní plochy a ostatní nezalesněné plochy součástí PUPFL, nepřipouští se rekreační využívání ani umělé zarybnění vodních ploch. Podél břehů budou vysázeny mokřadní rostliny. Při případném zalesňování nepůvodními dřevinami (není plánováno) budou tyto dřeviny uplatněny v druhové skladbě jako pomocné či přípravné, pokud příslušný orgán ochrany přírody a krajiny nestanoví jinak v samostatném správním řízení. Příměs listnatých dřevin je nutno při výsadbě umístit tak, aby tato příměs plnila ve všech částech lesních porostů meliorační a zpevňující funkce. Porosty založené v rámci biologické rekultivace musí při ukončení rekultivace splňovat kritéria zalesněného pozemku ve smyslu ust. § 2 odst. 4 vyhlášky č. 139/2004 Sb., kterou se stanoví podrobnosti o přenosu semen a sazenic lesních dřevin, o evidenci o původu reprodukčního materiálu a podrobnosti o obnově lesních porostů a o zalesňování pozemků prohlášených za pozemky určené k plnění funkcí lesa (*dále jen „vyhláška“*) a nejpozději do 5-ti let od ukončení rekultivace musí splňovat kritéria zajištěnosti ve smyslu § 2 odst. 6 vyhlášky.

Na základě výše uvedeného bylo rozhodnuto tak, jak je uvedeno ve výroku rozhodnutí.

Poučení o odvolání

Proti tomuto rozhodnutí může účastník řízení podat ve lhůtě 15 dní ode dne jeho oznámení odvolání k Ministerstvu zemědělství podáním učiněným u Krajského úřadu Středočeského kraje. V odvolání se uvede v jakém rozsahu je rozhodnutí napadáno a dále namítaný rozpor s právními předpisy nebo nesprávnost usnesení. Odvolání se podává v počtu tří stejnopisů. Nepodá – li účastník potřebný počet stejnopisů, vyhotoví je na jeho náklady Krajský úřad Středočeského kraje. Podané odvolání má podle § 85 odst. 1) zákona č. 500/2004 Sb., správní řád v platném znění, odkladný účinek.



„otisk úředního razítka“

Odbor

Rozdělovník:

Na dodejku:

František Jampílek, IČ: 49495950, Na Pruhu 335, 250 89 Lázně Toušeň,

Lesy České republiky, s. p., Lesní správa Mělník, Kokořínská 2021, 276 01 Mělník.

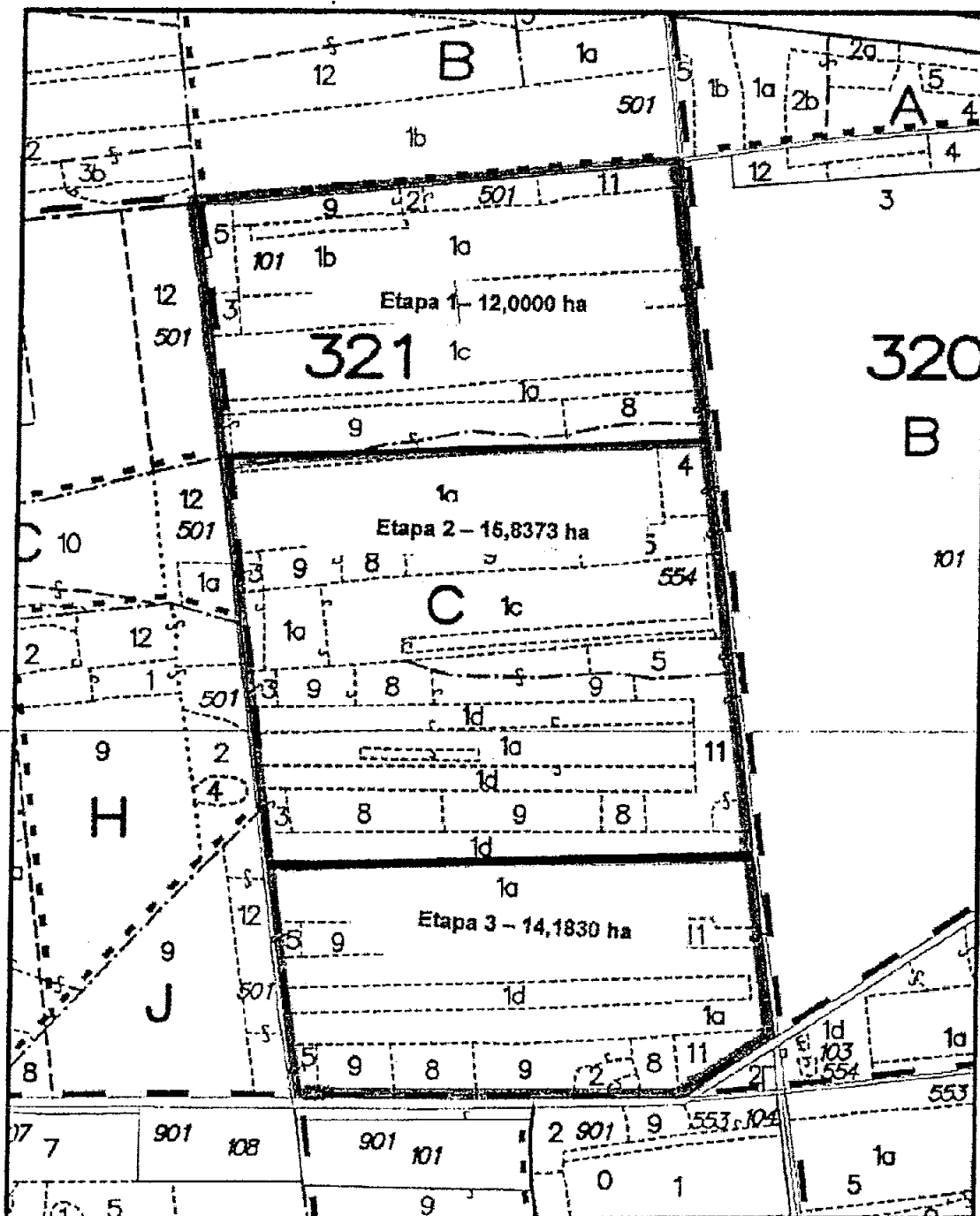
Na vědomí (po nabytí právní moci):

Městský úřad Brandýs nad Labem – Stará Boleslav, Odbor životního prostředí, Nám.
Republiky 3, 110 01 Praha 1,

Obvodní báňský úřad Kladno, Pracoviště Praha, Kozí 4, 110 01 Praha 1,
 Celní úřad pro hl. m. Prahu, Washingtonova 7, 113 54 Praha 1,
 Obec Skorkov, Skorkov 32, 294 74 Předměřice nad Jizerou.

Příloha:

Grafické znázornění dočasně odňatých pozemků



Plocha plochy Rozšíření těžby Otradovice II -dílce 321 C (rozdělený na 3 části)



Toto rozhodnutí nabylo právní moci

dne 16.12.2016

Krajský úřad Středočeského kraje

odbor OŽP

Váš dopis zn. / Ze dne:

Číslo jednací: 176433/2016/KUSK

Spisová značka: SZ_176433/2016/KUSK Dle rozdělovníku

Vyřizuje / Linka: Ing. Ctibor Volný, Ph.D., I. 360

Značka: OŽP/CV

Praha: 29. 11. 2016

OPRAVNÉ ROZHODNUTÍ

Krajskému úřadu Středočeského kraje, odboru životního prostředí a zemědělství, jako orgánu státní správy lesů (*dále jen „krajský úřad“*), příslušnému podle § 67 odst. 1 písm. g), zákona č. 129/2000 Sb., o krajích a podle § 48a odst. 1 písm. b), zákona č. 289/1995 Sb., o lesích a o změně a doplnění některých zákonů ve znění pozdějších předpisů (*dále jen „zákon o lesích“*) a jako místně příslušnému správnímu úřadu podle § 11 odst. 1 písm. a) zákona č. 500/2004 Sb., správního řádu v platném znění (*dále jen „správní řád“*), byla dne 25. 7. 2014 doručena žádost pana Františka Jampílka, IČ: 49495950, Na Pruhu 335, 250 89 Lázně Toušeň, podle § 13 odst. 1, zákona o lesích, o dočasné odnětí pozemků určených k plnění funkcí lesa (*dále jen „PUPFL“*) za účelem pokračování těžby štěrkopísku na části pozemku p. č. 266/2 v k. ú. Otradovice (Pískovna Otradovice, II. etapa). Krajský úřad po provedeném řízení rozhodl a odnětí povolil ve 3 etapách a stanovil poplatek za dočasné odnětí PUPFL rozhodnutím č. j. 111404/2014/KUSK ze dne 4. září 2014. Krajský úřad následně zjistil nesprávnost ve výroku výše zmíněného rozhodnutí, kde je v termínech ukončení dočasného odnětí uvedeno neexistující datum 31. 6. příslušného roku pro jednotlivé etapy. Krajský úřad v souladu s ustanovením § 70 správního řádu rozhodl z moci úřední tak, že výrokovou část v bodech 1 a 3 původního rozhodnutí mění následujícím způsobem:

Původní znění v bodě 1 výrokové části:

Povoluje

na dobu od 1. 7. 2015 do 31. 6. 2031 dočasné odnětí PUPFL pro provádění těžební činnosti (těžba štěrkopísku) na části pozemku p. č. 266/2 v k. ú. Otradovice (celkem 42,0203 ha) a pro provedení následné technické a lesnické rekultivace (předmětná plocha je vyznačena v grafickém znázornění, které je nedílnou součástí tohoto rozhodnutí). Těžba bude prováděna ve třech, vzájemně se překrývajících etapách s následujícím harmonogramem:

- I. etapa 1. 7. 2015 – 31. 6. 2021 (12 ha)
- II. etapa 1. 7. 2020 – 31. 6. 2026 (15,8373 ha)
- III. etapa 1. 7. 2025 – 31. 6. 2031 (14,1830 ha)

Nové znění v bodě 1 výrokové části:

Povoluje

na dobu od 1. 7. 2015 do **30. 6. 2031** dočasné odnětí PUPFL pro provádění těžební činnosti (těžba šterkopísku) na části pozemku p. č. 266/2 v k. ú. Otradovice (celkem 42,0203 ha) a pro provedení následné technické a lesnické rekultivace (předmětná plocha je vyznačena v grafickém znázornění, které je nedílnou součástí tohoto rozhodnutí). Těžba bude prováděna ve třech, vzájemně se překrývajících etapách s následujícím harmonogramem:

- I. etapa 1. 7. 2015 – **30. 6. 2021** (12 ha)
- II. etapa 1. 7. 2020 – **30. 6. 2026** (15,8373 ha)
- III. etapa 1. 7. 2025 – **30. 6. 2031** (14,1830 ha)

Původní znění v bodě 3 výrokové části:

Stanoví

poplatek za dočasné odnětí PUPFL, který je povinen žadatel zaplatit, viz. Tabulka č.1, nejpozději do konce kalendářního roku, v němž dočasné odnětí PUPFL trvá.

Tabulka č. 1: Poplatek za dočasné odnětí PUPFL

Období	Poplatek (Kč)	z toho SFŽP (60%) (Kč)	z toho Obec Skorkov (40%) (Kč)
1. 7. 2015 – 31. 12. 2015	85278,-	51166,80	34111,20
roční poplatek 2016 – 2019 včetně	170555,-	102333,-	68222,-
roční poplatek 2020	283203,-	169921,80	113281,20
roční poplatek 2021	310574,-	186345,-	124229,-
roční poplatek 2022 – 2024 včetně	225296,-	135177,60	90118,40
roční poplatek 2025	326178,-	195706,80	130471,20
roční poplatek 2026	314412,-	188647,20	125764,80
roční poplatek 2027 - 2030	201764,-	121058,40	80705,60
1. 1. 2031 – 31. 6. 2031	100882,-	60529,20	40352,80

Vysvětlivky: SFŽP – Státní fond životního prostředí

Nové znění v bodě 3 výrokové části:**Stanoví**

poplatek za dočasné odnětí PUPFL, který je povinen žadatel zaplatit, viz. Tabulka č.1, nejpozději do konce kalendářního roku, v němž dočasné odnětí PUPFL trvá.

Tabulka č. 1: Poplatek za dočasné odnětí PUPFL

Období	Poplatek (Kč)	z toho SFŽP (60%) (Kč)	z toho Obec Skorkov (40%) (Kč)
1. 7. 2015 – 31. 12. 2015	85278,-	51166,80	34111,20
roční poplatek 2016 – 2019 včetně	170555,-	102333,-	68222,-
roční poplatek 2020	283203,-	169921,80	113281,20
roční poplatek 2021	310574,-	186345,-	124229,-
roční poplatek 2022 – 2024 včetně	225296,-	135177,60	90118,40
roční poplatek 2025	326178,-	195706,80	130471,20
roční poplatek 2026	314412,-	188647,20	125764,80
roční poplatek 2027 - 2030	201764,-	121058,40	80705,60
1. 1. 2031 – 30. 6. 2031	100882,-	60529,20	40352,80

Vysvětlivky: SFŽP – Státní fond životního prostředí

Účastníci řízení dle § 27 odst. 1 správního řádu:

- František Jampílek, IČ: 49495950, Na Pruhu 335, 250 89 Lázně Toušeň,
- Lesy České republiky, s. p., IČ 42196451, Přemyslova 1106, 501 68 Hradec Králové

O d ů v o d n ě n í

Krajský úřad Středočeského kraje, Odbor životního prostředí a zemědělství, zjistil nesprávnost v bodech 1 a 3 výrokové části rozhodnutí č. j. 111404/2014/KUSK, která se týká nesprávného (neexistujícího) data 31. 6. v roce příslušné etapy. Krajský úřad z moci úřední opravil tento termín, na 30. 6. k roku příslušné etapy, protože se zcela zjevně ve všech případech jedná o konec měsíce června.

Poučení o odvolání

V souladu s ustanovením § 70 správního řádu má právo podat odvolání proti opravnému usnesení anebo opravnému rozhodnutí pouze účastník řízení, který jím může být přímo dotčen. Proti tomuto rozhodnutí může dotčený účastník řízení podat ve lhůtě do 15 dní ode dne jeho oznámení odvolání k Ministerstvu zemědělství, podáním učiněným u Krajského

úřadu Středočeského kraje. Lhůta pro podání odvolání se počítá ode dne následujícího po doručení písemného vyhotovení rozhodnutí, nejpozději však po uplynutí desátého dne ode dne, kdy bylo nedoručené a uložené rozhodnutí připraveno k vyzvednutí. V odvolání se uvede v jakém rozsahu je rozhodnutí napadáno a dále namítaný rozpor s právními předpisy nebo nesprávnost rozhodnutí nebo řízení, jež mu předcházelo. Odvolání jen proti odůvodnění rozhodnutí je nepřipustné. Odvolání se podává v počtu tří stejnopisů. Nepodá – li účastník potřebný počet stejnopisů, vyhotoví je na jeho náklady Krajský úřad Středočeského kraje. Podané odvolání má podle § 85 odst. 1 správního řádu odkladný účinek.

Na základě výše uvedeného bylo rozhodnuto tak, jak je uvedeno ve výroku tohoto rozhodnutí.

„otisk úředního razítka“



In [redacted] D..
Odborný referent státní správy lesů

Rozdělovník:

Na dodejku:

- František Jampílek, IČ: 49495950, Na Pruhu 335, 250 89 Lázně Toušeň,
- Lesy České republiky, s. p., IČ 42196451, Přemyslova 1106, 501 68 Hradec Králové

Technická zpráva

Vytyčení jižní hranice povolené ČPHZ dle PVL II.A

Lokalita: Ložisko nevyhrazeného nerostu Otradovice, okres Mladá Boleslav, kraj Středočeský

Objednatel: František Jampílek

Datum měření: 8.7.2016

1) Popis provedených měřických prací:

Dne 8.7.2016 bylo provedeno vytyčení jižní hranice povolené činnosti prováděné hornickým způsobem dle plánu využívání ložiska, etapa II.A v pískovně Otradovice. Vytyčení bylo provedeno polární metodou s připojením na body určené RTK metodou GNSS.

2) Vytyčené body:

Body byly označeny dřevěnými kolíky a označeny barvou. Celkový počet vytyčených bodů 9. Body mají rozestup cca 40-60 m. Body byly předány pochůzkou panu Macho.

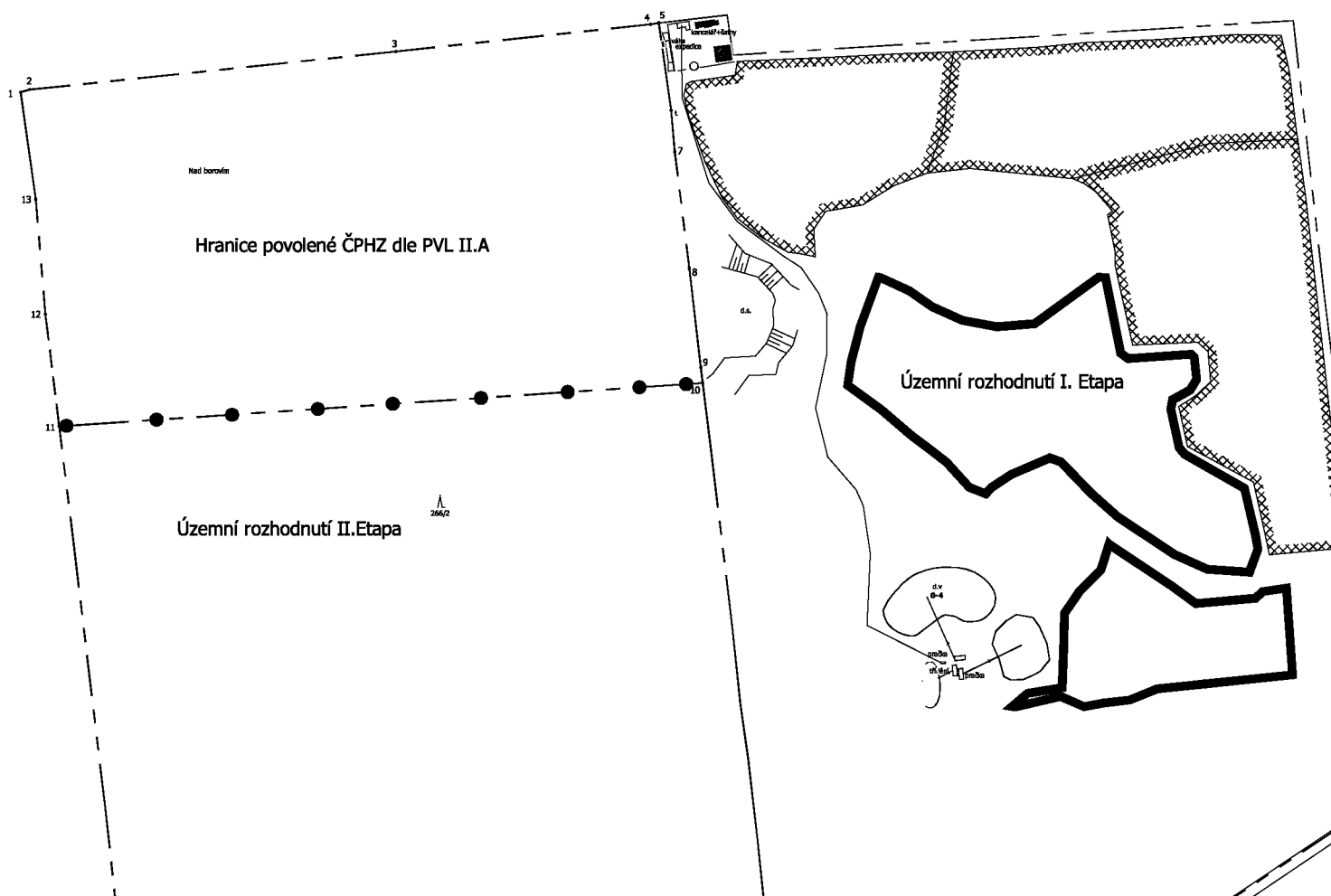
3) Technické informace:

Použité přístroje:	GPS stanice SOUTH S82-T, v.č.W1182745379GEM
Souřadnicový systém:	JTSK
Výškový systém:	BpV
Zaměřil:	Ing. Batěk
Zpracoval:	Ing. Batěk

V Praze dne 8.7.2016

Ing. Batěk


Ing. Petr Batěk
Hlavní důlní měřič
Osvědčení ČBÚ e. č. 209

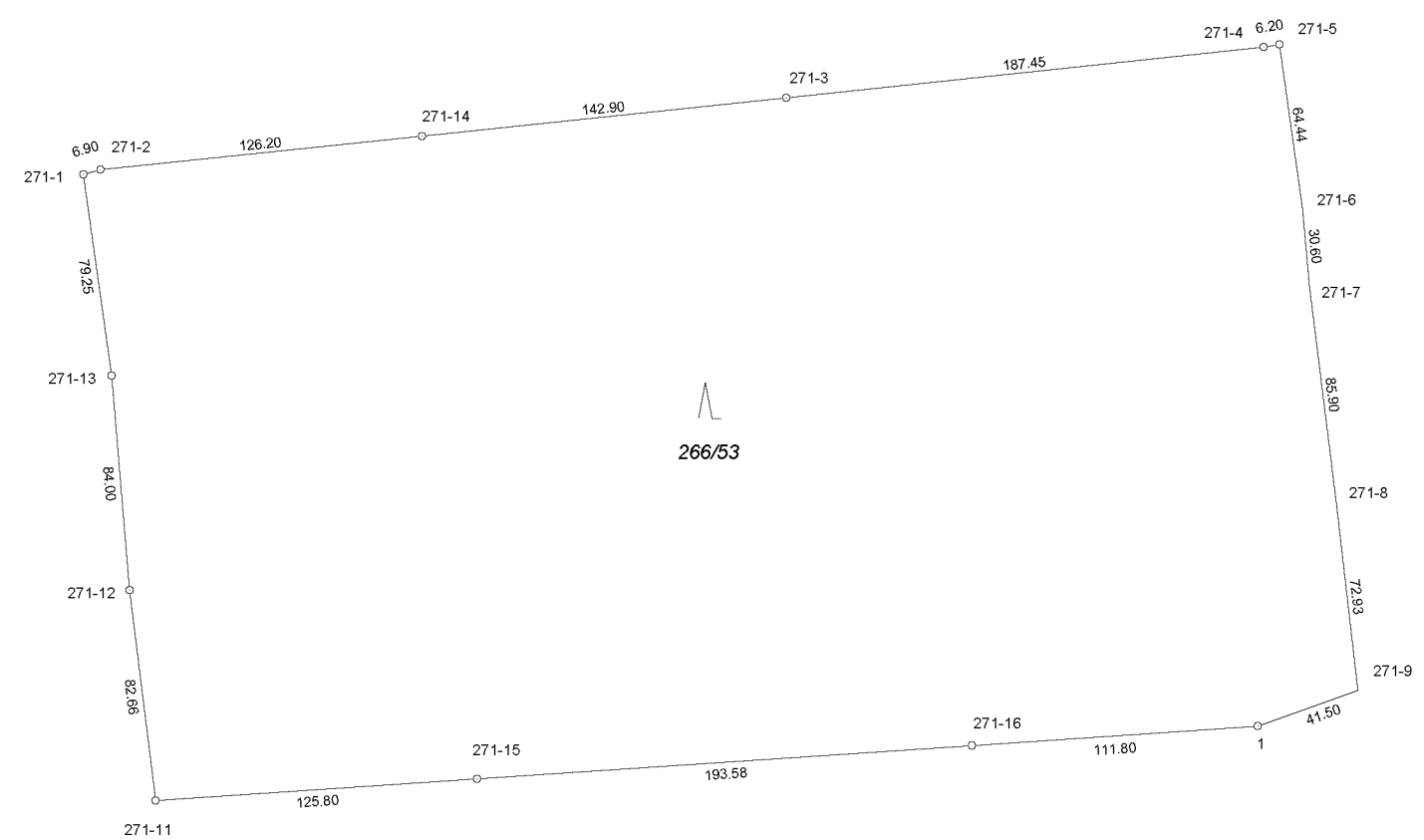
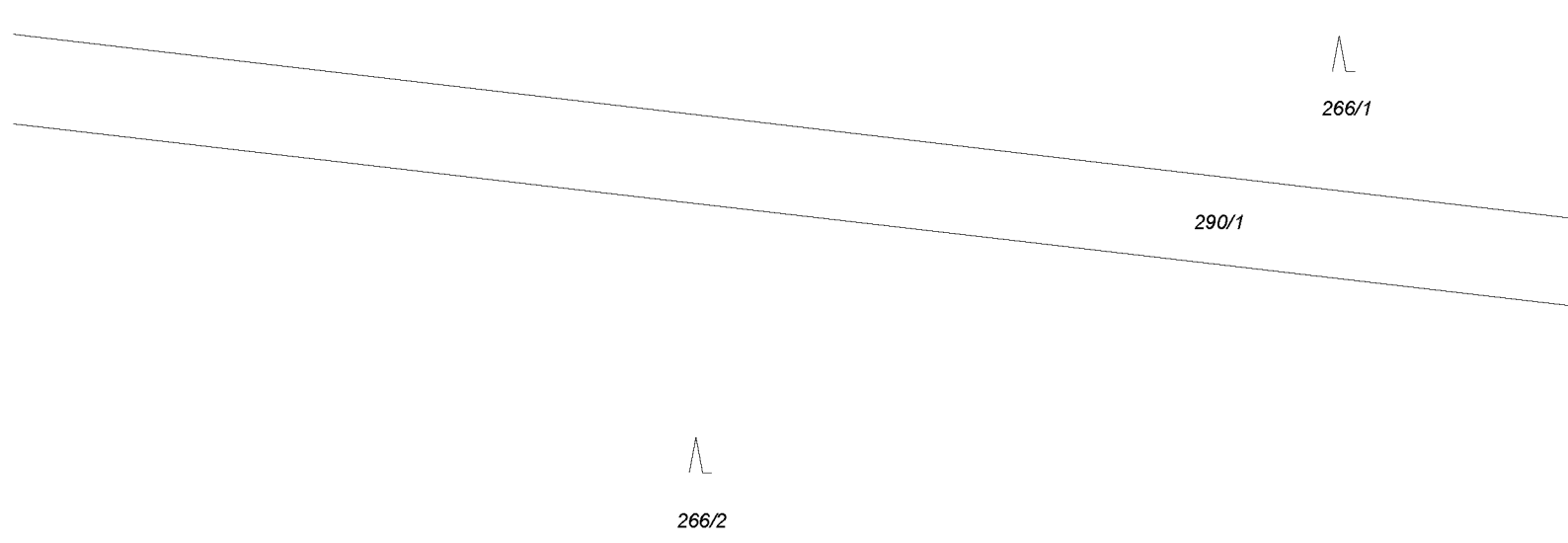


Vysvětlivky:



— hranice parcel katastru nemovitostí (KMD)
 ● vytyčená jižní hranice povolené ČPHZ dle PVL IIA

 GEVIA s.r.o. Pod Vlachovkou 5, 182 00 Praha 8 tel.: 608 501 777 gevia@gevia.cz, www.gevia.cz	Zaměřil:	Ing. Batěk	Číslo zak.:	93/2016
	Vyhotovil:	Ing. Batěk	DWG:	16093-Otradovice-PVL
	Ověřil:	Ing. Batěk	Datum:	8.7.2016
Objednatel:	František Jampílek		Počet A4:	1
Lokalita:	provozovna Otradovice, okres Mladá Boleslav, kraj Středočeský		Souř. systém:	JTSK
Název akce:	Vytyčení hranice PVL pro účely smýcení lesa		Výšk. systém:	Bpv
Výkres:	Vytyčovací náčrt		Číslo výkresu:	1
			Měřítko:	-



Seznam souřadnic (S-JTSK):
Souřadnice pro zápis do KN

Číslo bodu	Y	X	kk	Poznámka
271-1	720165.61	1033071.92	3	mezník
271-2	720159.00	1033070.03	3	mezník
271-3	719891.37	1033042.13	3	mezník
271-4	719705.01	1033022.29	3	mezník
271-5	719698.93	1033021.25	3	mezník
271-6	719689.99	1033085.04	3	kolík - §91 odst.6 kat. vyhl.
271-7	719687.29	1033115.49	3	kolík - §91 odst.6 kat. vyhl.
271-8	719676.66	1033200.75	3	kolík - §91 odst.6 kat. vyhl.
271-9	719668.30	1033273.17	3	kolík - §91 odst.6 kat. vyhl.
271-11	720137.47	1033316.07	3	mezník
271-12	720147.56	1033234.09	3	mezník
271-13	720154.56	1033150.42	3	mezník
271-14	720033.47	1033056.94	3	mezník
271-15	720012.01	1033307.64	3	mezník
271-16	719818.90	1033294.66	3	mezník
1	719707.39	1033287.16	3	mezník

VÝKAZ DOSAVADNÍHO A NOVÉHO STAVU ÚDAJŮ KATASTRU NEMOVITOSTÍ																		
Dosavadní stav				Nový stav														
Označení pozemku parc. číslem	Výměra parcely			Druh pozemku Způsob využití	Označení pozemku parc. číslem	Výměra parcely			Druh pozemku Způsob využití	Typ stavby Způsob využití	Způsob určení výměr	Porovnání se stavem evidence právních vztahů						
	ha	m ²				ha	m ²					Způsob využití	Způsob využití	Způsob určení výměr	Díl přechází z pozemku označeného v katastru nemovitostí		Číslo listu vlastnictví	Výměra dílu
266/2	225	48	88	lesní poz.	266/2	213	48	88	lesní poz.		0	266/2		255	213	48	88	
					266/53	12	00	00	lesní poz.		2	266/2		255	12	00	00	
	225	48	88			225	48	88										

GEOMETRICKÝ PLÁN pro rozdělení pozemku	Geometrický plán ověřil úředně oprávněný zeměměřický inženýr		Stejnopis ověřil úředně oprávněný zeměměřický inženýr:		
	Jméno, příjmení:	Ing. Petr Batěk		Jméno, příjmení:	
	Číslo položky seznamu úředně oprávněných zeměměřických inženýrů	1888/99		Číslo položky seznamu úředně oprávněných zeměměřických inženýrů	
	Dne:	5.12.2016	Číslo:	109/2016	Dne:
Náležitosti a přesnosti odpovídá právním předpisům.			Tento stejnopis odpovídá geometrickému plánu v elektronické podobě uloženému v dokumentaci katastrálního úřadu.		
Vyhotovitel:	GEVIA s.r.o. Pod Vlachovkou 5, Praha 8		Katastrální úřad souhlasí s očíslováním parcel.		Ověření stejnopisu geometrického plánu v listinné podobě.
Číslo plánu:	303-153/2016		KÚ pro Středočeský kraj KP Mladá Boleslav Luděk Bort PGP-2087/2016-207 2016.12.12 13:00:05 CET		
Okres:	Mladá Boleslav				
Obec:	Skorkov				
Kat. území:	Otradovice				
Mapový list:	Brandýs nad Labem 8-642, Brandýs nad Labem 7-631				
Dosavadním vlastníkům pozemků byla poskytnuta možnost seznámit se v terénu s průběhem navrhovaných nových hranic, které byly označeny předepsaným způsobem.					



MĚSTSKÝ ÚŘAD BENÁTKY NAD JIZEROU

Zámek 49, 294 71 Benátky nad Jizerou

Odbor výstavby a územního plánování

Sp.značka: MěÚ BnJ/05247/2014-VÚP/T
Č.j.: MěÚ BnJ/02724/2015/VÚP
Vyřizuje: Lenka Tichá
Telefon: [redacted]
E-mail: [redacted]
Fax: [redacted]
Benátky nad Jizerou, dne 15.5.2015 [redacted]

Toto rozhodnutí nabylo právní moci
dne 10. 06. 2015
Městský úřad Benátek nad Jizerou
Stavební úřad [redacted] ①
podpis [redacted]

ROZHODNUTÍ ÚZEMNÍ ROZHODNUTÍ

Výroková část:

Městský úřad Benátky nad Jizerou, odbor výstavby a územního plánování, jako stavební úřad příslušný podle § 13 odst. 1 písm. d) zákona č. 183/2006 Sb., o územním plánování a stavebním řádu (stavební zákon), ve znění pozdějších předpisů (dále jen "stavební zákon"), v územním řízení posoudil podle § 84 až 91 stavebního zákona žádost o vydání rozhodnutí o dočasné změně využití území, kterou dne 17.9.2014 podal

František Jampilek, IČO 49495950, Na Pruhu č.p. 335, 250 89 Lázně Toušeň,
kterého zastupuje Ing. Petr Batěk, nar. 15.12.1970, V Sejtí č.p. 523, 277 16 Všetaty

(dále jen "žadatel"), a na základě tohoto posouzení:

- I. Vydává** podle § 80 a 92 stavebního zákona a § 10 vyhlášky č. 503/2006 Sb., o podrobnější úpravě územního rozhodování, územního opatření a stavebního řádu

rozhodnutí o dočasné změně využití území

z pozemku určeného k plnění funkcí lesa pro účel

Pískovna Otradovice - II. etapa těžby

(dále jen "účel") na pozemku parc. č. 266/2 (lesní pozemek) v katastrálním území Otradovice.

Plošné vymezení a určení nového využití území:

- celková výměra území II. etapy bude 42,0203 ha, nachází se mimo zastavěnou a zastavitelnou část obce na lesním pozemku v lokalitě lesních školek, bezprostředně navazuje na I. etapu těžby, rozšiřuje ji směrem na západ a je ohraničena účelovými lesními komunikacemi s asfaltovým povrchem
- „Pískovna Otradovice - II. etapa těžby“ pokračování těžby štěrkopísků v nevýhradním ložisku štěrkopísků Otradovice

II. Stanoví podmínky pro nové využití pozemků:

1. Navrhovaná změna využití území z pozemku určeného k plnění funkcí lesa – pokračování těžby štěrkopísků v nevýhradním ložisku štěrkopísků Otradovice „Pískovna Otradovice - II. etapa těžby“ na pozemku parc. č. 266/2 v katastrálním území Otradovice bude v souladu s ověřenou dokumentací, která obsahuje výkres současného stavu území C2 v měřítku 1 : 2000 s vyznačením hranic nově využívaného území a způsobu jeho nového využívání:

celková výměra území 42,0203 ha bezprostředně navazuje na I. etapu těžby, rozšiřuje ji směrem na západ a je ohraničena účelovými lesními komunikacemi s asfaltovým povrchem.

2. Těžba štěrkopísku bude ukončena na kótě 173,5 m n.m. (což je 1,0 m nad hladinou podzemní vody, která je v úrovni 172,5 m). Upravený terén, který bude po provedení technické rekultivace na kótě 175,5 m n.m., bude navýšen o v místě vytěžené ekonomicky nevyužité materiály min. 3,0 m nad stávající hladinu podzemní vody.
3. Těžební práce včetně biologické rekultivace budou ukončeny nejpozději do 30.6.2031.
4. Rozbor surové vody v místě monitorovacího vrtu pískovny v rozsahu daném zák. č. 274/2001 Sb. o VaK, resp. její prováděcí vyhlášky 428/2001 Sb., v platném znění, a to s četností 2x ročně, který bude předložen provozovateli VaK města Brandýs n/L – St. Boleslav a odboru územního rozvoje a památkové péče MěÚ Brandýs n/L – St. Boleslav.
5. Nesmí dojít k ovlivnění vydatnosti, zhoršení jakosti nebo zdravotní nezávadnosti jak povrchových a podzemních vod tak vodního zdroje Praporec. Tyto jevy průběžně monitorovat dvěma nově navrženými reprezentativními hydrologickými vrty (zejména na základě zpracovaného posudku oprávněnou osobou v oboru hydrogeologie). Rovněž nesmí dojít k ovlivnění dalších okolních vodních zdrojů, zejména vodního zdroje Káraný.
6. Dle § 39 vodního zákona musí být provedena přiměřená opatření, aby závadné látky nevnikly do podzemních vod a neohrožily jejich prostředí (zasakovány mohou být pouze neznečištěné vody dešťové).
7. Vzhledem k tomu, že se těžba štěrkopísku nachází v ochranném pásmu vodního zdroje, kde se bude nakládat se závadnými látkami ve větším rozsahu (nad 500 l), a zacházení s těmito látkami je spojeno se zvýšeným nebezpečím z hlediska ovlivnění kvality vodárenské zvodně, zpracovat aktuální havarijní plán ve smyslu a povinném obsahu dle vyhlášky 450/2005 Sb. navazující na zákon o vodách. Havarijní plán bude schválen vodoprávním orgánem a bude zajištěna jeho dostupnost a prokazatelné seznámení pracovníků s jeho obsahem ve smyslu této vyhlášky.
8. 2x ročně provádět rozbor podzemní vody z monitorovacího systému v rozsahu úplného rozboru dle vyhlášky č. 48/2014 Sb. (dle přílohy č. 9 tabulky č.1), která novelizuje vyhlášku 428/2001 Sb; tyto rozborů zasílat 2x ročně neprodleně po jejich provedení společnosti Stavokomplet s r.o., o.z. Vodovody a kanalizace, Královická 251, Zápy, 250 01 Brandýs n/L.
9. Odstraňování porostů dřevin bude provedeno pokud možno v období vegetačního klidu (tzn. V období od 1. listopadu do konce března), v každém případě však mimo hlavní hnízdní sezónu ptactva, tzn. Mimo období od 1. dubna do konce července.
10. Plánované terénní práce budou zahájeny v období od 1. srpna do konce března.
11. V souladu se zněním § 5 odst. 3 zákona bude zabezpečeno, aby během realizace celé akce nedocházelo k nadbytečnému poškozování dřevin nebo ke zraňování a úhynu živočichů či ničení jejich biotopů, kterému lze zabránit technicky a ekonomicky dostupnými prostředky.
12. Je nutno respektovat závažná omezení činností na ochranu podzemních a povrchových vod, která jsou stanovena v rozhodnutí OVLHZ střeodočeského KNV č.j. 4090/85-233 z 18.3.1986 o zřízení ochranných pásem vodního zdroje Káraný. Zájmová lokalita se nachází v pásmu hygienické ochrany 2. b Současně je zde nutno dodržovat zásady obecné ochrany vod podle zákona č. 254/2001 Sb., o vodách a o změně některých zákonů (vodní zákon), ve znění pozdějších předpisů.
13. Vzniklá jezírka budou postupně likvidována, zpětně zavážena nezávadným stávajícím materiálem s tím, zůstane vždy obnažena pouze jedna vodní plocha.
14. Těžebna nesmí být zavážena cizím materiálem.
15. Po rekultivaci zůstane pouze jedna vodní plocha (jezírko č. 2) o velikosti 2 ha.
16. V následujících rozhodnutích bude vždy konkrétně citována pevná kóta, která nesmí být překročena při těžbě za sucha za současného dodržení podmínky, že těžba nesmí zasáhnout do hloubky větší než 1,0 m nad hladinu podzemní vody.
17. Vzniklá vodní plocha bude sloužit pouze pro účely plnění funkce lesa. Nesmí být využívána k rekreačnímu koupání, nesmí sloužit k rybníkářství a nesmí mít regulovanou hladinu.
18. Před zahájením těžebních prací bude zajištěn monitorovací systém, který objektivně a včas zjistí případné znečištění kvarterní zvodně způsobené v důsledku těžební činnosti.
19. Zásady a principy ochrany a navržený monitoring bude zpracován do provozního řádu, opatření do havarijního plánu těžebny.

20. Investor nebo dodavatel prací zajistí, aby vytěžený dobývací prostor neumožňoval přístup vozidlům a tím minimalizoval možnost vytvoření nepovolené skládky jakéhokoliv odpadu.
21. V prostoru těžebny nebude manipulováno s pohonnými hmotami a mazivy. Nutná manipulace s těmito látkami bude prováděna pouze na dostatečně zajištěných plochách odvodněných přes účinný odlučovač ropných látek do nepropustných jámek.
22. Zpevněné a odstavné plochy technického zázemí budou účinným způsobem zabezpečeny před únikem látek škodlivým vodám do okolního terénu. Běžná údržba nakládačů bude prováděna pouze na takto zabezpečených plochách.
23. Pod kritická místa strojů budou vypodkládány záchytné vany pro zachycení případných úkapů ropných látek, obsah záchytných van bude průběžně nezávadným způsobem zneškodňován.
24. Pro zajištění provozu těžební a třídící techniky bude používáno bionafty a oleje s vysokou biologickou odbouratelností. Stavů těžební a třídící techniky bude věnována trvalá péče tak, aby bylo preventivně zabráněno možnostem úniku pohonných hmot a maziv do horninového prostředí.
25. Náležitá péče bude věnována technickému stavu dopravních prostředků, v případě nehody spojené s únikem pohonných hmot mazadel dopravních prostředků provést okamžitě nezbytná opatření k zabránění šíření znečištění (zajistit odtěžení kontaminované zeminy, zabezpečit její sanaci nebo uložení za povolenou skládku).
26. Případné havarijní úniky pohonných hmot a provozních kapalin budou okamžitě ohlášeny vodoprávnímu úřadu (prostřednictvím HZS, ÚO Mladá Boleslav).
27. Pracovníci dodavatelské firmy budou poučeni o tom, že pracují v ochranném pásmu vodního zdroje, kde je nutno věnovat zvýšenou pozornost ochraně povrchových a podzemních vod.
28. Při stavebních a zemních pracích bude postupováno se zvýšenou opatrností tak, aby nedošlo ke znečištění zdrojů podzemních a povrchových vod.
29. Používané mechanismy budou zajištěny proti úniku ropných látek a olejů do terénu.
30. V areálu bude dostatečné množství protihavarijního materiálu a pomůcek.
31. Odpady vzniklé při veškeré činnosti budou likvidovány v souladu s platnou právní legislativou na úseku odpadového hospodářství.
32. Případné úniky látek škodlivých vodám budou neprodleně odstraňovány k tomu oprávněnou osobou či organizací a likvidovány budou nezávadným způsobem včetně kontaminované zeminy.
33. Nesmí dojít ke zhoršení odtokových poměrů daného území a ke zvýšení průtoků v recipientech.
34. Písemně na adresu Archeologického ústavu AV ČR Praha v.v.i., Letenská 4, 118 01 Praha 1 oznámit plánované zemní práce nejméně 2 týdny před jejich zahájením a následně v kratší časové lhůtě telefonicky upřesnit skutečný termín počátku zemních prací před jejím zahájením. V souvislosti s plánovanou stavební činností a ve smyslu povinností vymezených § 22 odst. 1 a 2 památkového zákona umožnit provedení záchranného archeologického výzkumu. Archeologický výzkum hradí stavebník, který na něj před zahájením stavebních prací uzavře dohodu nebo jej objedná u organizace oprávněné k provádění archeologických výzkumů. Náhodný archeologický nález ve smyslu ustanovení § 23 odst. 2 a 3 památkového zákona jsou nálezce nebo osoba odpovědná za provádění prací, při nichž došlo k archeologickému nálezu, povinni oznámit Archeologickému stavu nebo nejbližšímu muzeu či prostřednictvím obce, v jejímž územním obvodu k archeologickému nálezu došlo.
35. V důsledku dopravy těžené suroviny, příp. jiných materiálů, mechanizace aj. nesmí být nepříznivě ovlivněny drážní objekty a drážní zařízení. Současně nesmí být ohrožena bezpečnost dráhy a drážní dopravy ani nesmí být narušena plynulost železničního provozu.
36. V dalším stupni projektové dokumentace budou zapracovány podmínky vyplývající ze zjišťovacího řízení:

Vyhodnotit újmy na hospodářské činnosti lesa (i ve finančním vyjádření) a ostatních mimoprodukčních funkcí lesa v důsledku těžby štěrkopísku (negativní externality) – např. půdoochranné, hydričné, rekreační, rekreační a dále především:

 - vyhodnotit celkovou finanční újmu, včetně vyhodnocení ztrát na přírůstu na dotčených plochách v horizontu doby obměny, provést srovnání přírůstu dřevní hmoty na rekultivovaných plochách a na plochách s normálním hospodařením

- vyhodnotit vliv výše hladiny podzemní vody na biologický rozvoj ploch – převážně borových porostů navrhovaných v projektu rekultivace
- vyhodnotit provedené biologické rekultivace na stávající těžebně Otradovice – úspěšnost zalesňování v porovnání s plochami v normálně hospodařícím v lese
- podrobně vyhodnotit dřevinnou skladbu ploch (druhovou i věkovou), které mají být v důsledku těžby likvidovány a současně porovnat s návrhem rekultivace
- podrobněji vyhodnotit způsob využití jílovitých kalů v rámci rekultivace, případě jejich vliv na vodní režim
- zdůvodnit potřebu těžby pod úroveň hladiny podzemní vody a tvorby nových otevřených vodních ploch v navrhovaném rozsahu 6 ha a posouzení jejich vlivu na kvalitu podzemních vod
- posoudit variantu realizace záměru bez těžby pod úroveň hladiny podzemních vod a tvorby nových otevřených vodních ploch s využitím stávajících jezírek vzniklých v rámci rekultivace jako zdroje technologické vody
- podrobně rozpracovat Plán rekultivace, kde bude konkrétně uveden harmonogram postupů při rekultivaci po ukončení těžby – ploch rekultivovaných částí v závislosti na čase, přiložit projekt vypracovaný odborným lesním hospodářem s platnou licenci
- průběžně s těžbou od severu k jihu bude ve stejném tempu probíhat rekultivace na stávající ploše těžby a později na rozšířené ploše těžby ve stejném směru tak, aby roční výměra záboru PUPFL odpovídala roční výměře rekultivované plochy
- dobývání nového těžebního prostoru bude minimálně rozděleno na 3 etapy po cca 14 ha, přičemž před započítáním každé nové etapy budou minimálně 2/3 plochy z předešlé etapy zrekultivovány
- těžba by v případě realizace měla být provedena do hloubky max. 3 m nad hladinou podzemní vody z důvodu stability nově zakládáných lesních porostů. Borovice lesní (dub letní) je dřevinou hluboko kořenící s křovovým kořenovým systémem a při vysoké hladině spodní vody dochází k jeho deformaci a tím ke snížení statické stability (vývraty).

V projektové dokumentaci je dále nutné více precizovat a konkretizovat údaje týkající se možného ovlivnění PHO vodních zdrojů Praporec, které jsou významným zdrojem pitné vody pro město Brandýs nad Labem - Stará Boleslav a PHO vodního zdroje Káraný. Vyhodnocení provést jak z kvantitativního hlediska, tak především z kvalitního (se zhodnocením vyššího rizika znečištění vodních zdrojů v důsledku vytvoření obnažených vodních ploch a těžby těsně nad úrovní hladiny podzemní vody a v bezprostřední blízkosti PHO).

37. Lokalita stavby se nachází v zájmovém území Pražských vodovodů a kanalizací a.s. v pásmu hygienické ochrany 2.b, kde platí rozhodnutí OVLHZ střeodočeského KNV č.j. 4090/85-233 z 18.3.1986 o zřízení ochranných pásem vodního zdroje Káraný. V tomto rozhodnutí jsou stanovena závazná omezení činností na ochranu podzemních a povrchových vod, která je nutno respektovat. Současně je zde nutno dodržovat zásady obecné ochrany vod podle zákona o vodách č. 254/2001 Sb., ve znění předpisů měnících a doplňujících.
38. Po ukončení těžby a rekultivačních prací v prostoru ochranného pásma dráhy požádá investor OŘ Praha o účast na prohlídce dokončených prací a o kontrolu splnění podmínek SŽDC, s. o., OŘ Praha ze dne 11.12.2014 zn. 43857/2014-OŘ PHA-OPS-3132-S-715/Va.
39. Podle § 41 odst. 2 písm. h) zákona č. 61/1988 Sb., o hornické činnosti, výbušninách a o státní báňské správě, ve znění pozdějších předpisů, je věcně a místně příslušným orgánem státní správy Obvodní báňský úřad pro území Hlavního města Prahy a kraje Střeodočeského, který povoluje činnost prováděnou hornickým způsobem na nevýhradním ložisku Otradovice, II. etapa na základě předložené žádosti o povolení dobývání ložiska předložené OBÚ společně s Plánem využívání ložiska, územním rozhodnutím a dalšími doklady v souladu s § 2 vyhlášky č. 175/1992 Sb., o podmínkách využívání ložisek nevyhrazených nerostů, ve znění pozdějších předpisů.

Účastníci řízení na něž se vztahuje rozhodnutí správního orgánu:

František Jampílek, IČO 49495950,, Na Pruhu č.p. 335, 250 89 Lázně Toušeň

Odůvodnění:

Dne 17.9.2014 podal žadatel František Jampílek, [redacted] kterého zastupuje [redacted] Všetaty, žádost o vydání rozhodnutí o změně využití území z pozemku parc. č. 266/2 v katastrálním území Otradovice určeného k plnění funkcí lesa na těžbu štěrkopísků „Pískovna Otradovice - II. etapa těžby“.

Protože žádost nebyla úplná a nebyla doložena všemi podklady a závaznými stanovisky potřebnými pro její řádné posouzení, byl žadatel dne 16.10.2014 vyzván k doplnění žádosti a řízení bylo přerušeno. Žádost byla doplněna dne 18.3.2015.

Stavební úřad oznámil zahájení územního řízení známým účastníkům řízení, veřejnosti a dotčeným orgánům. Současně nařídil veřejné ústní jednání spojené s ohledáním na místě na den 23.4.2015, o jehož výsledku byl sepsán protokol.

Požadavku města Brandýs nad Labem – Stará Boleslav uplatněného ve vyjádření ze dne 21.1.2015 zn. OÚRPP/71543/2014 a zástupce ČIŽP Praha 6 uplatněného při ústním jednání dne 23.4.2015 přesně definovat umístění jezírek v projektové dokumentaci bylo vyhověno doplněním výkresu č. C3 – Situace s kótami jezírek.

Stavební úřad v provedeném územním řízení přezkoumal předloženou žádost, projednal ji s účastníky řízení, veřejností a dotčenými orgány a zjistil, že jejím uskutečněním nejsou ohroženy zájmy chráněné stavebním zákonem, předpisy vydanými k jeho provedení a zvláštními předpisy. Změna využití území pro výše uvedený účel je v souladu s platným územním plánem obce Skorkov - změnou územního plánu Skorkov č. 2/14, která na předmětném pozemku vymezuje území pro rozšíření těžby, a vyhovuje vyhlášce č. 501/2006 Sb., o obecných požadavcích na využití území, ve znění pozdějších předpisů.

Stanoviska sdělili:

- Krajský úřad Stč. kraje, odbor životního prostředí a zemědělství ze dne 17.10.2012 sp. zn. SZ_129064/2012/KUSK/9 – závěr zjišťovacího řízení
- Pražské vodovody a kanalizace a.s. ze dne 2.1.2015 zn. PVK60513/OTPČ-190/14, ze dne 5.8.2014 zn. PVK 32358/OTPČ-106/14
- Město Brandýs nad Labem – Stará Boleslav ze dne 21.1.2015 zn. OÚRPP/71543/2014, ze dne 4.11.2014 zn. OÚRPP/63898/2014
- Pražská vodohospodářská společnost a.s., Praha 1 ze dne 10.11.2014 zn. 03882/14/02
- Magistrát města Mladá Boleslav, odbor životního prostředí ze dne 4.10.2012 č.j. ŽP-208-20354/2012
- Krajský úřad Stč. kraje, odbor životního prostředí a zemědělství ze dne 4.9.2014 sp. zn. SZ_111404/2014/KUSK – rozhodnutí o povolení dočasného odnětí PUPFL
- Zdroj pitné vody Káraný a.s. Praha 1 ze dne 26.3.2015 zn. 76/2015
- Stavokomplet s.r.o., Zápy ze dne 18.3.2015 zn. 007V/2015/Br
- Magistrát města Mladá Boleslav, odbor životního prostředí ze dne 27.10.2014 č.j. ŽP-246.4-28628/2014 – souhlas se zásahem do významného krajinného prvku
- Magistrát města Mladá Boleslav, odbor životního prostředí ze dne 10.10.2014 č.j. ŽP.231/1-24478/2014 – souhlas vodoprávního úřadu
- ČEZ Distribuce, a.s. ze dne 17.2.2014 zn. 0100246678
- Telefónica O2 Czech Republic, Praha 4 ze dne 17.2.2014 č.j. 532270/14
- Městské muzeum v Čelákovících ze dne 28.2.2014 č.j. 410/2014
- Magistrát města Mladá Boleslav, odbor životního prostředí ze dne 14.4.2014 č.j. ŽP-336.2-7738/2014 – komplexní vyjádření
- OBÚ pro území hl. m. Prahy a kraje Stč., Praha 1 ze dne 26.6.2014 zn. SBS/18851/2014/OBÚ-02/1
- AHNM, OOUZ ze dne 18.2.2014 č.j. ÚP-24-15-2014
- Povodí Labe, s.p. Hradec Králové ze dne 23.4.2014 zn. PVZ/14/7378/Sk/0
- Krajská hygienická stanice Stč. kraje ze dne 21.3.2014 zn. KHSSC 12347/2014
- ČD, a.s. Praha 10 ze dne 24.3.2014 sp. zn. 108/14

- ČD – Telematiky a.s. ze dne 26.3.2014 zn. 5942/2014-O
- SŽDC Praha 7 ze dne 12.5.2014 zn. 16143/2014-OŘ PHA-OPS-3132-S-715/Va
- Městský úřad Brandýs nad Labem – Stará Boleslav, odbor životního prostředí, pracoviště Praha ze dne 7.4.2014 č.j. 100/17023/2014 – komplexní vyjádření
- Hasičský záchranný sbor Stč. kraje, územní odbor Mladá Boleslav ze dne 11.4.2014 ev.č. MB – 250 – 2/201/PD
- Lesy ČR s.p., Hradec Králové, LS Mělník ze dne 15.7.2014 sp. zn. 188.5
- Krajský úřad Stč. kraje, odbor životního prostředí a zemědělství ze dne 3.7.2014 sp. zn. SZ_081851/2014/KUSK/10 – rozhodnutí o povolení provozu zdroje znečišťování ovzduší
- obec Skorkov ze dne 20.8.2014 zn. 353/2014

Stavební úřad zajistil vzájemný soulad předložených závazných stanovisek dotčených orgánů vyžadovaných zvláštními předpisy a zahrnul je do podmínek rozhodnutí.

Stavební úřad rozhodl, jak je uvedeno ve výroku rozhodnutí, za použití ustanovení právních předpisů ve výroku uvedených.

Účastníci řízení - další dotčené osoby:

Lesy České republiky, s.p., Obec Skorkov, Pražské vodovody a kanalizace, a.s., Zdroj pitné vody Káraný, a.s., Správa železniční dopravní cesty, státní organizace, Povodí Labe, státní podnik, Pražská vodohospodářská společnost, a.s., Město Brandýs nad Labem-Stará Boleslav, Stavokomplet s.r.o., Oleg Herman, Zelený prostor pro život, z.s.

Vypořádání s návrhy a námitkami účastníků:

- Účastníci neuplatnili návrhy a námítky.

Vyhodnocení připomínek veřejnosti:

- Nebyly uplatněny.

Vypořádání s vyjádřeními účastníků k podkladům rozhodnutí:

- Účastníci se k podkladům rozhodnutí nevyjádřili.

Poučení účastníků:

Proti tomuto rozhodnutí se lze odvolat do 15 dnů ode dne jeho oznámení ke Krajskému úřadu Středočeského kraje, Zborovská 11, 150 21 Praha 5 podáním u MěÚ Benátky nad Jizerou, odboru výstavby a ÚP, Zámek 49, 294 71 Benátky nad Jizerou.

Odvolání se podává s potřebným počtem stejnopisů tak, aby jeden stejnopis zůstal správnímu orgánu a aby každý účastník dostal jeden stejnopis. Nepodá-li účastník potřebný počet stejnopisů, vyhotoví je správní orgán na náklady účastníka. Odvoláním lze napadnout výrokovou část rozhodnutí, jednotlivý výrok nebo jeho vedlejší ustanovení. Odvolání jen proti odůvodnění rozhodnutí je nepřípustné.

Stavební úřad po dni nabytí právní moci územního rozhodnutí doručí žadateli stejnopis písemného vyhotovení územního rozhodnutí opatřený doložkou právní moci spolu s ověřenou grafickou přílohou, stejnopis písemného vyhotovení územního rozhodnutí opatřený doložkou právní moci doručí také místně příslušnému obecnímu úřadu, pokud není stavebním úřadem.

Rozhodnutí má podle § 93 odst. 1 stavebního zákona platnost 2 roky. Podmínky rozhodnutí o změně využití území platí po dobu užívání území, nedošlo-li z povahy věci k jejich konzumaci.



Poplatek:

Správní poplatek vyměřený podle zákona č. 634/2004 Sb., o správních poplatcích, ve znění pozdějších předpisů, položky 17 odst. 2 písm. b) ve výši 3000 Kč byl zaplacen dne 13.5.2015.

Obdrží:

účastníci (dodejky)

Ing. Petr Batěk, IDDS: 4u6iqkv

zastoupení pro: František Jampílek,

Lesy České republiky, s.p., IDDS: e8jcfns

sídlo: Přemyslova č.p. 1106/19, 501 68 Nový Hradec Králové

Obec Skorkov, IDDS: mmmibth

sídlo: Skorkov č.p. 32, 294 74 Předměřice nad Jizerou

Pražské vodovody a kanalizace, a.s., IDDS: ec9fspf

sídlo: Pařížská č.p. 67/11, 110 00 Praha 1-Josefov

Zdroj pitné vody Káraný, a.s., IDDS: ihfg4mj

sídlo: Žatecká č.p. 110/2, 110 00 Praha 1-Staré Město

Správa železniční dopravní cesty, státní organizace, Oblastní ředitelství Praha, IDDS: uccchjm

sídlo: Partyzánská č.p. 24, 170 00 Praha 7

Povodí Labe, státní podnik, IDDS: dbyt8g2

sídlo: Víta Nejedlého č.p. 951/8, Slezské Předměstí, 500 03 Hradec Králové 3

Pražská vodohospodářská společnost, a.s., IDDS: a75fsn2

sídlo: Žatecká č.p. 110/2, 110 00 Praha 1

Město Brandýs nad Labem-Stará Boleslav, IDDS: c5hb7xy

sídlo: Masarykovo náměstí č.p. 1/6, Brandýs nad Labem, 250 01 Brandýs nad Labem-Stará Boleslav

Stavokomplet s.r.o., IDDS: n834kd3

sídlo: Královická č.p. 251, Zápy, 250 01 p. Brandýs nad Labem - Stará Boleslav

Oleg Herman, Otradovice č.p. 67, Skorkov, 294 74 Předměřice nad Jizerou

Zelený prostor pro život, z.s., IDDS: bxgv78p

sídlo: Kukelská č.p. 927/18, Praha 9-Hloubětín, 198 00 Praha 98

dotčené správní úřady

Obvodní báňský úřad pro území Hlavního města Prahy a kraje Středočeského, IDDS: ixaaduf

sídlo: Kozí č.p. 4, 110 01 P.O.Box 140-Praha 1

Magistrát města Mladá Boleslav, odbor životního prostředí, IDDS: 82sbpfi

sídlo: Komenského náměstí č.p. 61, Mladá Boleslav I, 293 01 Mladá Boleslav 1

Magistrát města Mladá Boleslav, odbor stavební a rozvoje města, oddělení územního plánování, IDDS: 82sbpfi

sídlo: Komenského náměstí č.p. 61, 293 49 Mladá Boleslav

Magistrát města Mladá Boleslav, Odbor stavební a rozvoje města - oddělení památkové péče, IDDS: 82sbpfi

sídlo: Komenského náměstí č.p. 61, 293 49 Mladá Boleslav

Krajský úřad Středočeského kraje, odbor životního prostředí a zemědělství, IDDS: keebyyf

sídlo: Zborovská č.p. 11, 150 21 Praha 5

Krajská hygienická stanice Stč. kraje se sídlem v Praze, územní pracoviště Mladá Boleslav, IDDS: hhcai8e

sídlo: Bělská č.p. 151, 293 34 Mladá Boleslav

Hasičský záchranný sbor Středočeského kraje se sídlem v Kladně, Územní odbor Mladá Boleslav, IDDS: 8cuhpqx

sídlo: Laurinova č.p. 1370, 293 05 Mladá Boleslav

Městský úřad Brandýs nad Labem - Stará Boleslav, pracoviště Praha, odbor dopravy, IDDS: c5hb7xy

sídlo: nám. Republiky č.p. 3, 110 01 Praha 1

Česká inspekce životního prostředí, OIP - oddělení ochrany vod, IDDS: 4dkdzty

sídlo: Wolkerova č.p. 11/4, 160 00 Praha 6

Česká inspekce životního prostředí, OIP Praha, oddělení ochrany ovzduší, IDDS: 4dkdzty

sídlo: Wolkerova č.p. 40/11, 160 00 Praha 6

Ministerstvo životního prostředí, IDDS: 9gsaax4

sídlo: Vršovická č.p. 65, 100 10 Praha 10

spis SÚ

Počíta úroveň plánu využití ložiska je vymezena body o těchto souřadnicích v systému JTSK (v pořadí po obvodu):

Bod	X	Y
1	720155.61	1033071.02
2	720159.00	1033070.05
3	719891.37	1033042.13
4	719705.01	1033022.29
5	719689.99	1033021.25
6	719687.29	1033085.04
7	719687.29	1033115.49
8	719676.66	1033200.75
9	719668.30	1033273.17
10	719666.90	1033284.44
11	720137.47	1033316.07
12	720154.75	1033294.09
13	720154.56	1033150.42



Vysvětlivky:

Ložisko a územní rozhodnutí

- hranice úz.rozhodnutí pro I. etapu těžby (vydal MěJ Benátky nad Jizerou, čj. 17/330/2001) (v provozu - probíhá těžba a rekvizice)
- hranice úz.rozhodnutí pro II. etapu těžby (vydal MěJ Benátky nad Jizerou, čj. MěJ BrJ/05247/2014-V0197)
- hranice Plánu využití ložiska, etapa IIA

Katastr nemovitosti

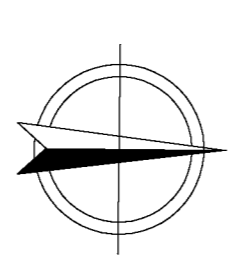
- hranice parcel katastru nemovitostí (v.k.u.Otrádovice je DKM)

Situace, stávající objekty a stávající stav

- situace
- stávající přípojka elektro VN
- oplotení
- přístupové komunikace a účelové komunikace v pískovně

Navrhovaný stav:

- ② ----- průběh charakteristických řezů
- ||||| hlavní zvěrný svah (konečný svah po ukončení těžby - společný I. a 2.řázeni řez)
- generální směr postupu těžby



Organizace:	František Jamplický, Na pruhu 335, 250 89 Lázně Toušeň
Ložisko:	Otrádovice
Dokumentace:	Situační Sítěkopisek
Plán využití ložiska Otrádovice, etapa IIA	
Genická příloha:	Mapa povrchové situace
vyššího:	1:2000
Projekce:	Ing. Karel Herrmann
Hlavní autor návrhu:	Ing. Petr Bažák
Schválil šéfredaktor:	Ing. Karel Herrmann
Geofizikální zpráva:	GEVA s.r.o., Pod Vlachovkou 5, Praha 8



Obvodní báňský úřad pro území Hlavního města Prahy a kraje Středočeského

KOZÍ 4, P.O. BOX 31. 110 01 PRAHA I – STARÉ MĚSTO



Toto rozhodnutí nabylo
právní moci dne... 10.2.2016^①.....
je vykonatelné dne... 10.2.2016.....
Obvodní báňský úřad pro území
Hlavního města Prahy a [redacted]
dne... 15.2.2016 [redacted]

Adresáti dle rozdělovníku

Váš dopis značky-ze dne

Naše značka

Vyřizuje/linka

V Praze dne

SBS 22967/2015/OBÚ-02/6

Ing. Andrej Blažko/391
obvodní báňský inspektor

20.1.2016

ROZHODNUTÍ

Obvodní báňský úřad pro území Hlavního města Prahy a kraje Středočeského (dále jen „OBÚ“, do 31.12.2011 jako „OBÚ v Kladně“), místně a věcně příslušný orgán státní báňské správy podle § 38 odst. 1 písm. b) a podle § 41 odst. 2 písm. h) zákona č. 61/1988 Sb., o hornické činnosti, výbušninách a o státní báňské správě, ve znění pozdějších předpisů (dále jen „zákon č. 61/1988 Sb.“), ve správním řízení zahájeném dne 20.7.2015 pod č.j. SBS 22967/2015/OBÚ-02 podle § 19 odst. 1 a 3 zákona č. 61/1988 Sb. k žádosti organizace František Jampílek, nar. [redacted] se sídlem Na Pruhu 335, 250 89 Lázně Toušeň, IČ: 494 95 950, zastoupené na základě plné moci ze dne 17.7.2014 Ing. Miroslavem Mužikem, [redacted] s místem podnikání Metodějova 1465/9, 149 00 Praha 4 – Chodov, IČ: 112 19 114 (dále jen „organizace“), o povolení činnosti prováděné hornickým způsobem na ložisku nevyhrazeného nerostu Otradovice (štěrkopísek) na pozemku parc. č. (dle KN) 266/2 v k.ú. Otradovice, a to podle dokumentace „Plán využívání ložiska nevyhrazeného nerostu Otradovice, etapa II.A“, vypracované v červenci 2015 Ing. Karlem Herrmannem, držitelem osvědčení o odborné způsobilosti báňského projektanta, vydaného OBÚ v Kladně pod č.j. 34233/2010/02/001 dne 29.10.2010, a schválené dne 15.7.2015 Ing. Karlem Herrmannem, závodním lomu organizace, držitelem osvědčení, vydaného OBÚ v Kladně dne 7.7.1995 pod č.j. 3233/95, vydává podle § 67 a násl. zákona č. 500/2004 Sb., správní řád, ve znění pozdějších předpisů (dále jen „správní řád“), rozhodnutí, kterým **s e**

p o v o l u j e

organizaci provádět činnost prováděnou hornickým způsobem na ložisku nevyhrazeného nerostu Otradovice (štěrkopísek) na pozemku parc. č. (dle KN) 266/2 v k.ú. Otradovice, a to podle dokumentace „Plán využívání ložiska nevyhrazeného nerostu Otradovice, etapa II.A“, vypracované v červenci 2015 Ing. Karlem Herrmannem, držitelem osvědčení o odborné způsobilosti báňského projektanta, vydaného OBÚ v Kladně pod č.j. 34233/2010/02/001 dne 29.10.2010, a schválené dne 15.7.2015 Ing. Karlem Herrmannem, závodním lomu organizace, držitelem osvědčení, vydaného OBÚ v Kladně dne 7.7.1995 pod č.j. 3233/95 (dále jen „plán využívání ložiska Otradovice, etapa II.A“).

Při provádění tímto rozhodnutím povolené činnosti prováděné hornickým způsobem musí být organizací dodržen předložený plán využívání ložiska Otradovice, etapa II.A, a současně musí být dodrženy tyto podmínky:

- 1) Činnost prováděná hornickým způsobem na ložisku nevyhrazeného nerostu Otradovice (štěrkopísek) bude realizována na pozemku parc. č. (dle KN) 266/2 v k.ú. Otradovice, obec Skorkov, okr. Mladá Boleslav.
- 2) Budou splněny podmínky závazného stanoviska – souhlasu se zásahem do významného krajinného prvku – lesa na části pozemku parc. č. (dle KN) 266/2 v k.ú. Otradovice o rozloze 42,0203 ha v souvislosti s pokračováním těžby na ložisku nevyhrazeného nerostu Otradovice, vydaného Magistrátem města Mladá Boleslav, odborem životního prostředí, dne 27.10.2014 pod č.j. ŽP-246.4-28628/2014, ve věci: *„Pískovna Otradovice, pokračování těžby – závazné stanovisko dle § 4 odst. 2 a 3 zákona č. 114/1992 Sb.“*, které zní, cit.:

„1. odstraňování porostů dřevin bude provedeno pokud možno v období vegetačního klidu (tzn. v období od 1. listopadu do konce března), v každém případě však mimo hlavní hnízdní sezonu ptactva, tzn. mimo období od 1. dubna do konce července.

2. plánované terénní práce budou zahájeny v období od 1. srpna do konce března.

3. v souladu se zněním § 5 odst. 3 zákona č. 114/1992 Sb. bude zabezpečeno, aby během realizace celé akce nedocházelo k nadbytečnému poškozování dřevin nebo ke zraňování a úhynu živočichů, či ničení jejich biotopů, kterému lze zabránit technicky a ekonomicky dostupnými prostředky.“

- 3) Budou splněny podmínky závazného stanoviska – souhlasu vodoprávního úřadu dle § 17 odst. 1 písm. e) zákona č. 254/2001 Sb., o vodách a o změně některých zákonů (vodní zákon), ve znění pozdějších předpisů (dále jen „vodní zákon“), vydaného Magistrátem města Mladá Boleslav, odborem životního prostředí, dne 10.10.2014 pod č.j. ŽP.231/1-24478/2014, ve věci: *„Skorkov – František Jampílek - pískovna Otradovice - II. etapa těžby – souhlas vodoprávního úřadu dle § 17 vodního zákona“*, které zní, cit.:

„1. Je nutno respektovat závažná omezení činností na ochranu podzemních a povrchových vod, která jsou stanovena v rozhodnutí OVLHZ střeodočeského KNV č.j. 4090/85-233 z 18.3.1986 o zřízení ochranných pásem vodního zdroje Káraný. Zájmová lokalita se nachází v pásmu hygienické ochrany 2.b. Současně je zde nutno dodržovat zásady obecné ochrany vod podle zákona č. 254/2001 Sb., o vodách a o změně některých zákonů (vodní zákon), ve znění pozdějších předpisů.

2. Vzniklá jezírka budou postupně likvidována, zpětně zavážena nezávadným stávajícím materiálem s tím, že zůstane vždy obnažena pouze jedna vodní plocha.

3. Těžebna nesmí být zavážena cizím materiálem.

4. Po rekultivaci zůstane pouze jedna vodní plocha (jezírko č. 2) o velikosti 2 ha.

5. V územním rozhodnutí i v následujících rozhodnutích bude vždy konkrétně citována pevná kóta, která nesmí být překročena při těžbě za sucha za současného dodržení podmínky, že těžba nesmí zasáhnout do hloubky větší než 1,0 m nad hladinu podzemní vody.

6. Vzniklá vodní plocha bude sloužit pouze pro účely plnění funkce lesa. Nesmí být využívána k rekreačnímu koupání, nesmí sloužit k rybníkářství a nesmí mít regulovanou hladinu.

7. Před zahájením těžebních prací bude zajištěn monitorovací systém, který objektivně a včas zjistí případné znečištění kvartérní zvodně způsobené v důsledku těžební činnosti.
 8. Zásady a principy ochrany a navrhovaný monitoring bude zapracován do provozního řádu, opatření do havarijního plánu těžebny.
 9. Investor nebo dodavatel prací zajistí, aby vytěžený dobývací prostor neumožňoval přístup vozidlům, a tím minimalizoval možnost vytvoření nepovolené skládky jakéhokoliv odpadu.
 10. V prostoru těžebny nebude manipulováno s pohonnými hmotami a mazivy. Nutná manipulace s těmito látkami bude prováděna pouze na dostatečně zajištěných plochách odvodněných přes účinný odlučovač ropných látek do nepropustných jámek.
 11. Zpevněné a odstavné plochy technického zázemí budou účinným způsobem zabezpečeny před únikem látek škodlivých vodám do okolního terénu. Běžná údržba nakládačů bude prováděna pouze na takto zabezpečených plochách.
 12. Pod kritická místa strojů budou vypodkládány záchytné vany pro zachycení případných úkapů ropných látek, obsah záchytných van bude průběžně nezávadným způsobem zneškodňován.
 13. Pro zajištění provozu těžební a třídící techniky bude používáno bionafty a oleje s vysokou biologickou odbouratelností. Stavů těžební a třídící techniky bude věnována trvalá péče tak, aby bylo preventivně zabráněno možnosti úniku pohonných hmot a maziv do horninového prostředí.
 14. Náležitá péče bude věnována technickému stavu dopravních prostředků, v případě nehody spojené s únikem pohonných hmot a mazadel dopravních prostředků provede okamžitě nezbytná opatření k zabránění šíření znečištění (zajistí odtěžení kontaminované zeminy, zabezpečí její sanaci nebo uložení na povolenou skládku).
 15. Případné havarijní úniky pohonných hmot a provozních kapalin budou okamžitě ohlášeny vodoprávnímu úřadu (prostřednictvím HZS, ÚO Mladá Boleslav).
 16. Pracovníci dodavatelské firmy budou poučeni o tom, že pracují v ochranném pásmu vodního zdroje, kde je nutno věnovat zvýšenou pozornost ochraně povrchových a podzemních vod.
 17. Při stavebních a zemních pracích bude postupováno se zvýšenou opatrností tak, aby nedošlo ke znečištění zdrojů podzemních a povrchových vod.
 18. Používané mechanismy budou zajištěny proti úniku ropných látek a olejů do terénu.
 19. V areálu bude dostatečné množství protihavarijního materiálu a pomůcek.
 20. Odpady vzniklé při veškeré činnosti budou likvidovány v souladu s platnou právní legislativou na úseku odpadového hospodářství.“.
- 4) Budou dodrženy podmínky stanovené ve vyjádření Magistrátu města Mladá Boleslav, odboru životního prostředí, ze dne 14.9.2015 pod č.j. ŽP - 336.2-21984/2015 ve věci: „Otradovice, etapa II.A – Plán využívání ložiska - žádost o vyjádření“, obsahující souhrnné stanovisko ve věci, a to:
- a) z hlediska zákona č. 289/1995 Sb., o lesích a o změně a doplnění některých zákonů (lesní zákon), ve znění pozdějších předpisů (dále jen „lesní zákon“), které zní, cit.: „... Pokud nějaké „vodní dílo“ vznikne, mělo by být zaměřeno a zaevidováno u Katastrálního úřadu pro Středočeský kraj, Katastrální pracoviště Mladá Boleslav jako vodní plocha s ochranou PUPFL.“,

b) z hlediska zákona č. 114/1992 Sb., o ochraně přírody a krajiny, ve znění pozdějších předpisů (dále jen „zákon č. 114/1992 Sb.“), které zní, cit.: „... před započítím těžby písku bude muset proběhnout biologické hodnocení dle § 67 a vzhledem k tomu, že se jedná o pozemky sousedící EVL Černý orel musí se dle § 45h vyjádřit Krajský úřad Středočeského kraje, který je příslušným orgánem ochrany přírody pro evropsky význačné lokality.“.

- 5) Budou dodrženy podmínky č. 2 a 3 stanovené závěrem zjišťovacího řízení Krajského úřadu Středočeského kraje, odboru životního prostředí a zemědělství, vydaného dne 17.10.2012 pod č.j. 146767/2012/KUSK podle § 7 zákona č. 100/2001 Sb., o posuzování vlivů na životní prostředí a o změně některých souvisejících zákonů (zákon o posuzování vlivů na životní prostředí), ve znění pozdějších předpisů (dále jen „zákon č. 100/2001 Sb.“), ve věci: „Pokračování těžby na ložisku Otradovice“, které zní, cit.:

„2. Nesmí dojít k ovlivnění vydatnosti, zhoršení jakosti nebo zdravotní nezávadnosti povrchových a podzemních vod tak vodního zdroje Praporec. Tyto jevy průběžně monitorovat dvěma nově navrženými reprezentativními hydrologickými vrty (zejména na základě zpracovaného posudku oprávněnou osobou v oboru hydrogeologie). Rovněž nesmí dojít k ovlivnění dalších okolních vodních zdrojů, zejména vodního zdroje Káraný.

3. Dle § 39 vodního zákona musí být provedena přiměřená opatření, aby závadné látky nevnikly do podzemních vod a neohrozily jejich prostředí (zasakovány mohou být pouze neznečištěné vody dešťové).“.

- 6) Budou dodrženy podmínky vyjádření Ústavu archeologické památkové péče středních Čech ze dne 14.8.2015 zn. 2586/2015 ve věci: „Otradovice, okres Mladá Boleslav – vyjádření k akci: „Otradovice – etapa II A – plán využívání ložiska v k.ú. Otradovice““, které zní, cit.:

„1. Ve smyslu ustanovení zákona č. 20/1987 Sb., ve znění zákona č. 242/1992 Sb., bude nutný základní výzkum provedený odbornou organizací. Skrývkou ornice a všechny zemní práce spojené s plochou staveniště je třeba od jejich zahájení sledovat, kresebně, fotograficky a písemně dokumentovat odbornou organizací. Mimo tyto práce je nutné provést další výzkum v případě, kdy budou, skrývkou nebo jiným zásahem do terénu, narušeny archeologické struktury. Archeologický výzkum vyvolaný zemními pracemi je hrazen investorem. Je nutné na něj v dostatečném časovém předstihu uzavřít smlouvu s oprávněnou archeologickou organizací.

2. Sdělení termínu stavby nejpozději v průběhu stavebního řízení.

3. Ohlášení všech zemních prací, včetně přípravy staveniště, tři týdny před jejich realizací. Dohled při skrývce ornice. Po jejím odstranění provedení archeologického výzkumu, na který teprve naváže stavební činnost. Nutný další archeologický výzkum bude probíhat v klimaticky vhodném období.

4. Písemné potvrzení o provedení výzkumu bude součástí kolaudačního rozhodnutí.“.

- 7) Budou dodrženy podmínky vyjádření Městského muzea v Čelákovicih ze dne 28.2.2014 č.j. 410/2014 ve věci: „Pískovna Otradovice - II. etapa těžby, k.ú. Otradovice, okr. Mladá Boleslav“, které zní, cit.:

„1. Písemně buď na adresu Archeologického ústavu AV ČR, Praha, v.v.i., Letenská 4, 118 01 Praha 1, nebo elektronicky na e-mailovou adresu [redacted] oznamte

plánované zemní práce nejméně 2 týdny před jejich zahájením a následně v kratší časové lhůtě telefonicky upřesněte skutečný termín počátku zemních prací před jejich zahájením.

2. V zájmu zrychlení a zjednodušení komunikace doporučujeme, aby Vaše oznámení bylo rovněž doručeno buď písemně na adresu Městského muzea v Čelákovících, nebo elektronicky na e-mailovou adresu [REDAKCE]

3. V souvislosti s plánovanou stavební činností a ve smyslu povinností vymezených § 22 odst. 1 a 2 památkového zákona umožněte provedení záchranného archeologického výzkumu. Archeologický výzkum hradí stavebník, který na něj před zahájením stavebních prací uzavře dohodu, nebo jej objedná u organizace oprávněné k provádění archeologických výzkumů.

4. Náhodný archeologický nález ve smyslu ustanovení § 23 odst. 2 a 3 památkového zákona jsou nálezce nebo osoba odpovědná za provádění prací, při nichž došlo k archeologickému nálezu, povinni oznámit Archeologickému ústavu nebo nejbližšímu muzeu přímo či prostřednictvím obce, v jejímž územním obvodu k archeologickému nálezu došlo.“

- 8) Budou dodrženy podmínky vyjádření Archeologického ústavu AV ČR, Praha, v. v. i., referátu archeologické památkové péče, ze dne 27.8.2015 č.j. ARUP-8087/2015 ve věci: „Vyjádření ke stavbě z hlediska archeologické památkové péče, Otradovice (okres Mladá Boleslav), popis akce: činnost na ložisku nevyhrazeného nerostu, etapa II.A, k.ú. Otradovice“, které zní, cit.: „Vlastní zemní práce je nezbytné provádět při zajištění odborného archeologického dohledu. Zahájení zemních a výkopových prací musí být oznámeno Archeologickému ústavu AV ČR, Praha, v. v. i., v předstihu nejméně 14 dnů.“
- 9) Budou dodrženy podmínky stanovené ve stanovisku společnosti Pražské vodovody a kanalizace, a.s., vydaného dne 9.9.2015 pod zn. PVK 50755/OTPČ-110/15, ve věci: „Plán využití ložiska Otradovice, etapa II A, k.ú. Otradovice, část pozemku p.č. 266/2“, které zní, cit.:
- „1. Lokalita stavby se nachází v zájmovém území Pražských vodovodů a kanalizací a.s. v pásmu hygienické ochrany 2.b, kde platí rozhodnutí OVLHZ středočeského KNV č.j. 4090/85-233 z 18.3.1986 o zřízení ochranných pásem vodního zdroje Káraný. V tomto rozhodnutí jsou stanovena závazná omezení činností na ochranu podzemních a povrchových vod, která je nutno respektovat. Současně je zde nutno dodržovat zásady obecné ochrany vod podle zákona o vodách číslo 254/2001 Sb., ve znění předpisů měnících a doplňujících.
2. K navrhované stavbě jsme vedli jednání se zástupci investora v rámci územního řízení. Naše stanovisko ze dne 5.8.2014 pod značkou 32358/OTPČ-106/14 nadále trvá v platnosti i pro tento proces povolení činnosti prováděné hornickým způsobem etapy II.A. ...“
- 10) Platnost tohoto rozhodnutí je stanovena do vydobytí zásob cit. ložiska nevyhrazeného nerostu Otradovice (štěrkopísek) na pozemku parc. č. (dle KN) 266/2 v k.ú. Otradovice, obec Skorkov, okr. Mladá Boleslav, a to v rozsahu předložené dokumentace plán využívání ložiska Otradovice, etapa II.A.

O d ů v o d n ě n í :

Dne 20.7.2015 byla na OBÚ doručena a pod č.j. SBS 22967/2015/OBÚ-02 zaevidována žádost organizace ze dne 20.7.2015 pod zn. 057/2015/MM o povolení činnosti prováděné hornickým způsobem na ložisku nevyhrazeného nerostu Otradovice (štěrkopísek) na pozemku parc. č. (dle KN) 266/2 v k.ú. Otradovice, ve smyslu podle § 19 odst. 1 až 3 zákona č. 61/1988 Sb., podle dokumentace plán využívání ložiska Otradovice, etapa II.A, kterou organizace doložila následujícími doklady:

- Plnou mocí Františka Jampílka, nar. [REDAKCE] se sídlem: Na Pruhu 335, 250 89 Lázně Toušeň, IČ: 494 95 950, ze dne 17.7.2014, kterou zmocňuje zastupováním Ing. Miroslava Mužíka, nar. [REDAKCE], Metodějova č.p. 1465/9, 149 00 Praha 4 – Chodov.
- Oprávněním fyzické osobě (obchodní jméno) František Jampílek, IČ: 494 95 950, k hornické činnosti a k činnosti prováděné hornickým způsobem, jakož i k projektování a navrhování objektů a zařízení, které jsou součástí hornické činnosti a k činnosti prováděné hornickým způsobem v rozsahu § 2 písm. b), c), d), e) a § 3 písm. a), c), d), e), f), h) a i) zákona č. 61/1988 Sb., vydaným OBÚ dne 12.12.2004 pod č.j. SBS 36356/2014.
- Osvědčením Ing. Karla Herrmanna o odborné způsobilosti báňského projektanta, vydaným OBÚ v Kladně dne 29.10.2010 pod č.j. 34233/2010/02/001.
- Dokumentací plánu využívání ložiska Otradovice, etapa II.A.
- Dokumentací „*Plán rekultivace Pískovna Otradovice – rozšíření těžby Otradovice II, okres Mladá Boleslav, k.ú. Otradovice, pozemek p.č. 266/2 (část)*“, kterou zpracoval v červenci 2014 Ing. Pavel Viceník.
- Dokumentací „*Vyhodnocení újmy na hospodářské činnosti lesa (i ve finančním vyjádření) a ostatních mimoprodukčních funkcí lesa v důsledku těžby štěrkopísku (negativní externality) dle podmínek uvedených v závěru zjišťovacího řízení*“, kterou zpracoval v dubnu 2014 Ing. Pavel Viceník.
- Dokumentací „*Pískovna Otradovice, Zelená bouda, Hodnocení ovlivnění proudění a jakosti podzemní vody navrhovaným rozšířením těžby v pískovně Otradovice*“, kterou zpracovali dne 10.8.2012 RNDr. Martin Milický a Ing. Jan Baier organizace PROGEO s.r.o., Roztoky u Prahy.
- Výpisem z katastru nemovitostí, prokazující stav evidovaný k datu 14.7.2015 k pozemku parc. č. 266/2, který je ve vlastnictví České republiky s právem hospodařit pro Lesy České republiky, s.p., vydaným Katastrálním úřadem Středočeský kraj, katastrálním pracovištěm Praha – východ dne 14.7.2015.
- Územním rozhodnutím o dočasné změně využití území z pozemku určeného k plnění funkcí lesa pro účel „*Pískovna Otradovice – II. etapa těžby*“ na pozemku parc. č. 266/2 (lesní pozemek) v k.ú. Otradovice, vydaným Městským úřadem Benátky nad Jizerou, odborem výstavby a územního plánování, dne 15.5.2015, pod č.j. MěÚ BnJ/02724/2015/VÚP.
- Rozhodnutím Krajského úřadu Středočeského kraje, odboru životního prostředí a zemědělství, ze dne 4.9.2014 pod č.j. 111404/2014/KUSK OŽP/Vo, kterým organizaci 1) povoluje na dobu určitou od 1.7.2015 do 31.6.2031 dočasné odnětí pozemků určených k plnění funkcí lesa (dále jen „PUPFL“) pro provádění těžební činnosti (těžby štěrkopísku) na části pozemku p.č. 266/2 v k.ú. Otradovice, 2) ukládá opatření v zájmu ochrany PUPFL a 3) stanovuje poplatek za dočasné odnětí PUPFL, který je povinen žadatel zaplatit.

- Smlouvou o smlouvě budoucí, uzavřenou dne 15.7.2013 mezi organizací Lesy České republiky, s.p., a Františkem Jampilkem, r.č. 670302/6363, o nájmu pozemku – části 266/2 v k.ú. Otradovice.
- Vyjádřením Obce Skorkov ze dne 20.8.2014 pod zn. 353/2014, ve věci: „*Vyjádření k projektu pro územní rozhodnutí „Pískovna Otradovice II. etapa“*“, ve kterém obec souhlasí s vydáním územního rozhodnutí o využití území dle dokumentace pro územní rozhodnutí „*Pískovna Otradovice II. etapa*“. Dále se zde uvádí, cit.: „*Dokumentace je v souladu se změnou č. 2 územního plánu Skorkov, která byla schválena usnesením zastupitelstva Obce Skorkov č. 2/14 dne 17.3.2014.*“ .
- Vyjádřením Magistrátu města Mladá Boleslav, odboru životního prostředí, ze dne 14.4.2014 pod č.j. ŽP - 336.2-7738/2014 ve věci: „*Otradovice – pískovna Otradovice - II. etapa - žádost o vyjádření*“, které bylo cit. orgánem vydáno k řízení o změně využití území akce pokračování těžby šterkopísku na ložisku nevyhrazeného nerostu Otradovice na p.p.č. 266/2 v k.ú. Otradovice. Cit. vyjádření bylo organizací nahrazeno novým vyjádřením Magistrátu města Mladá Boleslav, odboru životního prostředí, ze dne 14.9.2015 pod č.j. ŽP - 336.2-21984/2015, ve věci: „*Otradovice, etapa II.A – Plán využívání ložiska - žádost o vyjádření*“.
- Závazným stanoviskem Magistrátu města Mladá Boleslav, odboru životního prostředí, vydaném dne 27.10.2014 pod č.j. ŽP-264.4-28628/2014 ve věci: „*Pískovna Otradovice, pokračování těžby – závazné stanovisko dle § 4 odst. 2 a 3 zákona č. 114/1992 Sb.*“, ve kterém se souhlasí se zásahem do významného krajinného prvku – lesa na části pozemku p.č. 266/2 dle KN v k.ú. Otradovice v souvislosti s pokračováním těžby šterkopísku na nevýhradním ložisku Otradovice. Souhlas byl udělen za splnění 3 podmínek, které jsou OBÚ zohledněny v podmínce č. 2) výrokové části tohoto rozhodnutí.
- Závazným stanoviskem Magistrátu města Mladá Boleslav, odboru životního prostředí, vydaném dne 10.10.2014 pod č.j. ŽP.231/1-24478/2014 ve věci: „*Skorkov – František Jampilek - pískovna Otradovice – II. etapa těžby – souhlas vodoprávního úřadu dle § 17 vodního zákona*“, ve kterém je cit. souhlas podmíněn dodržením 20 podmínek. Relevantní podmínky cit. závazného stanoviska jsou OBÚ zohledněny v podmínce č. 3) výrokové části tohoto rozhodnutí.
- Závěrem zjišťovacího řízení Krajského úřadu Středočeského kraje, odboru životního prostředí a zemědělství, vydaném dne 17.10.2012 pod č.j. 146767/2012/KUSK ve věci: „*Pokračování těžby na ložisku Otradovice*“, ve kterém se uvádí, že záměr, cit.: „*Pokračování těžby na ložisku Otradovice nebude posuzován podle zákona č. 100/20001 Sb., o posuzování vlivů na životní prostředí, ve znění pozdějších předpisů, za předpokladu splnění následujících podmínek*“, přičemž se uvádí, že v další fázi přípravy projektové dokumentace k záměru a jeho provozu považuje za nutné respektovat relevantní podmínky uvedené v doručených vyjádřeních a dále uvedené podmínky. Relevantní podmínky cit. závěrem zjišťovacího řízení jsou OBÚ zohledněny v podmínce č. 5) výrokové části tohoto rozhodnutí.
- Rozhodnutím Krajského úřadu Středočeského kraje, odboru životního prostředí a zemědělství, ze dne 3.7.2014 pod č.j. 100725/2014/KUSK, kterým organizaci bylo vydáno povolení provozu zdroje znečišťování ovzduší ve věci: „*Pískovna Otradovice – II. etapa, těžba a úprava šterkopísku*“, pro pokračování povrchové těžby šterkopísku a písku na nevýhradním ložisku Otradovice v rámci II. etapy.
- Souhlasným stanoviskem organizace Povodí Labe, s.p., ze dne 23.4.2014 zn. PVZ/14/7378/Sk/0, ve věci: „*Pískovna Otradovice – II. etapa*“, které bylo vydáno k řízení o změně využití území akce pokračování těžby šterkopísku na ložisku nevyhrazeného nerostu Otradovice na p.p.č. 266/2 v k.ú. Otradovice. Cit. stanovisko bylo nahrazeno novým

stanoviskem společnosti Povodí Labe, s.p., vydaným dne 9.9.2015 zn. PVZ/15/23613/Sk/0, ve věci: „*Pískovna Otradovice – II.A etapa*“.

- Závazným stanoviskem Krajské hygienické stanice Středočeského kraje se sídlem v Praze, územního pracoviště v Mladé Boleslavi, vydaném dne 21.3.2014 pod zn. KHSSC 12347/2014 ve věci: „*Pískovna Otradovice, II. etapa – pokračování těžby – závazné stanovisko k projektové dokumentaci pro územní řízení o změně využití území*“, ve kterém se uvádí, že se s návrhem projektové dokumentace pro územní řízení o změně využití území na stavbu „*Pískovna Otradovice, II. etapa – pokračování těžby*“ se souhlasí. Cit. závazné stanovisko bylo nahrazeno novým závazným stanoviskem Krajské hygienické stanice Středočeského kraje se sídlem v Praze, územní pracoviště v Mladé Boleslavi, vydaným dne 3.9.2015 pod zn. KHSSC 37991/2015 ve věci: „*Pískovna Otradovice, etapa II.A – plán využívání ložiska nevyhrazeného nerostu – závazné stanovisko k projektové dokumentaci a k řízení o povolení činnosti prováděné hornickým způsobem*“, ve kterém se uvádí souhlas s návrhem projektové dokumentace a s povolením cit. činnosti prováděné hornickým způsobem.
- Stanoviskem Městského muzea v Čelákovících ze dne 28.2.2014 pod zn. 410/2014 ve věci: „*Pískovna Otradovice – II. etapa těžby, k.ú. Otradovice, okr. Mladá Boleslav*“, ve kterém se uvádí, cit.: „... k výše uvedené stavbě nemáme námitek.“. Vzhledem k tomu, že se plánovaná stavba nachází na území s archeologickými nálezy, je žádáno o dodržení stanoveného postupu, přičemž požadavky uvedené v podmínkách č. 1 až 4 jsou OBÚ zohledněny v podmínce č. 7) výrokové části tohoto rozhodnutí.
- Stanoviskem organizace Správa železniční dopravní cesta, s.o., ze dne 12.5.2014 pod zn. 16143/2014-OŘ PHA-OPS-3132-S-715/Va ve věci: „*Otradovice, Pískovna Otradovice, II. etapa, souhrnné stanovisko Správy železniční dopravní cesty, státní organizace*“. Cit. stanovisko bylo nahrazeno novým souhlasným souhrnným stanoviskem Správy železniční dopravní cesty, státní organizace, pro řízení o povolení činnosti prováděné hornickým způsobem, vydaným dne 17.9.2015 pod zn. S 3132/MS – 32365/2015-SŽDC-OŘ PHA-OPS-Vaň ve věci: „*Otradovice, etapa II.A – plán využívání ložiska*“, parc. č. 266/2 k.ú. Otradovice“.
- Vyjádřením společnosti Pražské vodohospodářské společnosti a.s. ze dne 10.11.2014 pod zn. 03882/14/2/02 ve věci: „*Žádost o vyjádření k projektové dokumentaci pro územní rozhodnutí Pískovna Otradovice II. etapa*“. Cit. vyjádření bylo nahrazeno novým vyjádřením společnosti Pražské vodohospodářské společnosti a.s., vydaným dne 25.8.2015 pod zn. 3368/15/2/02 ve věci: „*Žádost o vyjádření k projektové dokumentaci „Otradovice, etapa II.A Plán využívání ložiska a křížení o povolení činnosti prováděné hornickým způsobem dle projektové dokumentace*“, ve kterém se uvádí, cit.: „*Na základě kompetencí mezi správcem a provozovatelem vodohospodářské infrastruktury ve vlastnictví hl. m. Prahy se k výše uvedenému záměru vyjadřuje PVK, a.s., Dykova 3, Praha 10.*“.
- Vyjádřením společnosti Zdroj pitné vody Káraný, a.s., ze dne 1.9.2014 pod zn. 150/2014 ve věci: „*Stanovisko k žádosti o vyjádření k projektové dokumentaci Pískovna Otradovice, II. etapa těžby pro účely vodoprávního řízení a územního řízení*“. Cit. vyjádření bylo nahrazeno novým souhlasným vyjádřením společnosti Zdroj pitné vody Káraný, a.s., ze dne 11.9.2015 pod zn. 233/2015 ve věci: „*Stanovisko k akci „Otradovice, etapa II.A, Plán využívání ložiska, k.ú. Otradovice*““.
- Vyjádřením společnosti Pražské vodovody a kanalizace, a.s., ze dne 5.8.2014 zn. PVK 32358/OTPČ-106/14 ve věci: „*Pískovna Otradovice, II. etapa, k.ú. Otradovice, část pozemku p.č. 266/2*“. Cit. vyjádření bylo nahrazeno novým vyjádřením společnosti Pražské vodovody a kanalizace, a.s., ze dne 9.9.2015 zn. PVK 50755/OTPČ-110/15 ve věci: „*Plán využívání ložiska Otradovice, etapa II.A, k.ú. Otradovice, část pozemku p.č. 266/2*“.

Dnem doručení cit. žádosti, tj. dnem 20.7.2015, bylo OBÚ podle § 19 odst. 1 a 3 zákona č. 61/1988 Sb. ve spojení s § 44 odst. 1 správního řádu zahájeno správní řízení ve shora uvedené věci, o čemž byli všichni jemu známí účastníci cit. správního řízení a dotčené orgány státní správy přípisem OBÚ ze dne 17.8.2015 č.j. SBS 22967/2015/OBÚ-02/1 ve smyslu § 47 odst. 1 správního řádu řádně vyrozuměni.

OBÚ dále přípisem ze dne 17.8.2015 č.j. SBS 22967/2015/OBÚ-02/2 v souladu s § 70 zákona č. 114/1992 Sb., o ochraně přírody a krajiny, ve znění pozdějších předpisů, řádně informoval o zahájení cit. správního řízení všechna v daném případě dotčená občanská sdružení (zapsané spolky). Žádné z nich se však v zákonné lhůtě nepřihlásilo k účastenství v cit. správním řízení.

Jelikož cit. žádost organizace obsahovala podstatné nedostatky, které bránily OBÚ v pokračování cit. správního řízení (bránily OBÚ ve spolehlivém zjištění stavu věci), OBÚ usnesením ze dne 11.8.2015 č.j. SBS 22967/2015/OBÚ-02/3 cit. správní řízení podle § 64 odst. 1 písm. a) správního řádu za použití § 17 odst. 3 zákona č. 61/1988 Sb. přerušil do 1.11.2015, a současně s tím organizaci vyzval podle § 45 odst. 2 správního řádu ve spojení s § 17 odst. 3 a § 19 odst. 3 zákona č. 61/1988 Sb., aby ve shora stanovené lhůtě odstranila podstatné nedostatky cit. žádosti, a to tak, že ve stanoveném termínu předloží na OBÚ doklady uvedené ve výrokové části cit. usnesení OBÚ ze dne 11.8.2015 č.j. SBS 22967/2015/OBÚ-02/3.

Dne 6.8.2015 OBÚ obdržel a pod č.j. SBS 24748/2015/OBÚ-02 zaevidoval podání Krajského úřadu Středočeského kraje, odboru životního prostředí a zemědělství, který vydal dne 2.7.2015 pod č.j. 080293/2015/KUSK/2 rozhodnutí ve věci, obsahující: 1) povolení výjimky podle § 13 odst. 1 lesního zákona ze zákazu využití pozemku k jinému účelu než k plnění funkcí lesa - části pozemku p.č. 266/2 v k.ú. Otradovice od 1.1.2016 do 31.12.2018, 2) stanovení opatření pro dočasné odnětí a omezení v zájmu ochrany PUPFL a 3) stanovení poplatku za dočasné odnětí PUPFL, který je povinen žadatel zaplatit.

Dále dne 1.9.2015 OBÚ obdržel a pod č.j. SBS 27380/2015/OBÚ-02 zaevidoval podání Archeologického ústavu AV ČR, Praha, v.v.i., ze dne 27.8.2015 č.j. ARUP-8087/2015, ve kterém uvádí své vyjádření ve věci: „*Vyjádření ke stavbě z hlediska archeologické památkové péče, Otradovice (okres Mladá Boleslav), činnost na ložisku nevyhrazeného nerostu, etapa II. A, k.ú. Otradovice*“. Uvedené podmínky jsou OBÚ zohledněny v podmínce č. 8) výrokové části tohoto rozhodnutí.

Dne 19.10.2015 OBÚ obdržel a pod č.j. SBS 32889/2015/OBÚ-02 zaevidoval podání organizace ve věci: „*Doplnění žádosti pro povolení činnosti prováděné hornickým způsobem na ložisku nevyhrazeného nerostu Otradovice (štěrkopísek) podle plánu využívání ložiska, etapa II.A*“. K cit. podání organizace doložila následující doklady:

- Plnou moc Františka Jampílka, nar.: [REDAKCE] se sídlem: Na Pruhu 335, 250 89 Lázně Toušeň, IČ: 494 95 950, ze dne 17.7.2014, kterou zmocňuje zastupováním Ing. Miroslava Mužíka, nar. [REDAKCE] Metodějova č.p. 1465/9, 149 00 Praha 4 – Chodov.
- Oprávnění Františka Jampílka k hornické činnosti a k činnosti prováděné hornickým způsobem, jakož i k projektování a navrhování objektů a zařízení, které jsou součástí hornické činnosti a k činnosti prováděné hornickým způsobem v rozsahu § 2 písm. b), c), d), e) a § 3 písm. a), c), d), e), f), h) a i) zákona č. 61/1988 Sb., vydaným OBÚ v Kladně dne 12.12.2004 pod č.j. SBS 36356/2014.

- Výpis z katastru nemovitostí, prokazující stav evidovaný k datu 14.7.2015 k pozemku p.č. 266/2 v k.ú. Otradovice, který je ve vlastnictví České republiky s právem hospodařit pro Lesy České republiky, s.p., vydaný Katastrálním úřadem Středočeský kraj, katastrálním pracovištěm Praha – východ dne 14.7.2015.
- Územní rozhodnutí o dočasné změně využití území z PUPFL pro účel: „*Pískovna Otradovice – II. etapa těžby*“ na pozemku parc. č. 266/2 (lesní pozemek) v k.ú. Otradovice, vydané Městským úřadem Benátky nad Jizerou, odborem výstavby a územního plánování, dne 15.5.2015 pod č.j. MěÚ BnJ/02724/2015-VÚP.
- Rozhodnutí Krajského úřadu Středočeského kraje, odboru životního prostředí a zemědělství, ze dne 4.9.2014 pod č.j. 111404/2014/KUSK OŽP/Vo, kterým organizaci: 1) povoluje na dobu určitou od 1.7.2015 do 31.6.2031 dočasné odnětí PUPFL pro provádění těžební činnosti (těžby šterkopísku) na části pozemku p.č. 266/2 v k.ú. Otradovice, 2) ukládá opatření v zájmu ochrany PUPFL a 3) stanovuje poplatek za dočasné odnětí PUPFL, který je povinen žadatel zaplatit.
- Smlouvu o smlouvě budoucí, uzavřenou dne 15.7.2013 mezi organizací Lesy České republiky, s.p., a Františkem Jampilkem, r.č. 670302/6363, o nájmu pozemku – části 266/2 v k.ú. Otradovice.
- Vyjádření Obce Skorkov ze dne 20.8.2015 pod zn. 372/2015, ve věci: „*Vyjádření*“, ve kterém se k projektové dokumentaci „*Otradovice, etapa II.A „Plán využívání ložiska*“ a k řízení o povolení činnosti prováděné hornickým způsobem dle této projektové dokumentace sděluje, cit.: „... *S projektovou dokumentaci souhlasíme bez připomínek*.“.
- Vyjádření Magistrátu města Mladá Boleslav, odboru životního prostředí, ze dne 14.9.2015 pod č.j. ŽP - 336.2 - 21984/2015 ve věci: „*Otradovice, etapa II.A – Plán využívání ložiska - žádost o vyjádření*“, obsahující souhrnné stanovisko ve věci, a to z hlediska § 104 odst. 9 vodního zákona, lesního zákona, zákona č. 114/1992 Sb., zákona o odpadech a zákona č. 100/2001 Sb., přičemž ve vyjádření vydaném z hlediska vodního zákona se uvádí, cit.: „*S ohledem na zájmy chráněné tímto zákonem vodoprávní úřad přezkoumal všechny platné vydané rozhodnutí a zjistil, že skončila platnost rozhodnutí, které vydal Magistrát města Mladá Boleslav – odbor životního prostředí ze dne 10.05.2005 č.j. ŽP.231-10747/2005. Na základě této skutečnosti nelze s předloženým záměrem souhlasit. ... Dále vodoprávní úřad upozorňuje, že brzy bude končit platnost rozhodnutí Magistrátu města Mladá Boleslav – odboru životního prostředí ze dne 28.12.2010 č.j. ŽP.231/2-36664/2010 (povolení k nakládání s podzemními vodami – k jejich odběru na stávající vrtanou studnu sloužící pro zásobování sociálního zařízení těžebny šterkopísku)*“. Cit. vyjádření vodoprávního úřadu bylo změněno (cit. podmínka byla zrušena) na základě organizací předloženého platného povolení k nakládání s podzemními vodami pro praní suroviny v těžebně Otradovicích, které vydal Magistrát města Mladá Boleslav, odbor životního prostředí dne 20.2.2012 pod č.j. ŽP.231/2-1534/2012 s dobou platnosti do 31.12.2015, a to Doplňkem vyjádření Magistrátu města Mladá Boleslav, odboru životního prostředí, vydaným dne 15.9.2015 pod č.j. ŽP - 336.2-21984/2015/I ve věci: „*Otradovice – etapa II.A – Plán využívání ložiska - žádost o vyjádření*“, kterým se mění vodohospodářská část cit. vyjádření Magistrátu města Mladá Boleslav, odboru životního prostředí, ze dne 14.9.2015 č.j. ŽP - 336.2 - 21984/2015. Ve výše cit. vyjádření Magistrátu města Mladá Boleslav, odboru životního prostředí, ze dne 14.9.2015 č.j. ŽP - 336.2 - 21984/2015, a to v jeho části týkající se lesního zákona se uvádí, cit.: „... *Pokud nějaké „vodní dílo“ vznikne, mělo by být zaměřeno a zaevidováno u Katastrálního úřadu pro Středočeský kraj, Katastrální pracoviště Mladá Boleslav jako vodní plocha s ochranou PUPFL. ...*“ – cit. podmínku OBÚ zohlednil v podmínce č. 4) písm. a) výrokové části tohoto rozhodnutí. Ve vyjádření Magistrátu města Mladá Boleslav, odboru životního prostředí, ze dne 14.9.2015 č.j. ŽP - 336.2 - 21984/2015,

a to v jeho části týkající se zákona č. 114/1992 Sb. se uvádí, cit.: „*záměr neodporuje zájmům ochrany přírody, bude muset být požádáno o povolení zásahu do VKP lesa, před započítáním těžby písku bude muset proběhnout biologické hodnocení dle § 67 a vzhledem k tomu, že se jedná o pozemky sousedící EVL Černý orel musí se dle § 45h vyjádřit Krajský úřad Středočeského kraje, který je příslušným orgánem ochrany přírody pro evropsky významné lokality.*“ – cit. podmínku OBÚ rovněž zohlednil, a to v podmínce č. 4) písm. b) výrokové části tohoto rozhodnutí. Ve vyjádření Magistrátu města Mladá Boleslav, odboru životního prostředí, ze dne 14.9.2015 č.j. ŽP - 336.2 - 21984/2015, a to v jeho části týkající se zákona o odpadech se uvádí, cit.: „*s předloženým záměrem souhlasíme.*“ Ve vyjádření Magistrátu města Mladá Boleslav, odboru životního prostředí, ze dne 14.9.2015 č.j. ŽP - 336.2 - 21984/2015, a to v jeho části týkající se zákona č. 100/2001 Sb. se uvádí, cit.: „*KUSK Praha bylo vedeno řízení podle výše uvedeného zákona a pod č.j. 14667/2012/KUSK dne 17.10.2012 byl vydán závěr zjišťovacího řízení. Magistrát města Mladá Boleslav, odbor ŽP, vydal k zahájení zjišťovacího řízení vyjádření dne 4.10.2012 č.j. ŽP-208-20354/2012.*“.

- Doplněk vyjádření Magistrátu města Mladá Boleslav, odboru životního prostředí, ze dne 15.9.2015 pod č.j. ŽP - 336.2-21984/2015/I ve věci: „*Otradovice – etapa II.A – Plán využívání ložiska - žádost o vyjádření*“, kterým mění vodohospodářskou část svého vyjádření ze dne 14.9.2015 pod č.j. ŽP - 336.2-21984/2015, kde se uvádí, cit.: „*Se záměrem souhlasíme, za předpokladu dodržení podmínek uvedených v závazném stanovisku, které vydal Magistrát města mladá Boleslav, odbor životního prostředí č.j. ŽP - 336.2-21984/2015 ze dne 14.9.2015.*“ Tyto podmínky OBÚ zohlednil v podmínce č. 4) výrokové části tohoto rozhodnutí.
- Závazné stanovisko Magistrátu města Mladá Boleslav, odboru životního prostředí, vydané dne 27.10.2014 pod č.j. ŽP-264.4-28628/2014 ve věci: „*Pískovna Otradovice, pokračování těžby – závazné stanovisko dle § 4 odst. 2 a 3 zákona č. 114/1992 Sb.*“, ve kterém se souhlasí se zásahem do významného krajinného prvku – lesa na části pozemku p.č. 266/2 dle KN v k.ú. Otradovice v souvislosti s pokračováním těžby štěrkopísků na nevýhradním ložisku Otradovice. Souhlas byl udělen za splnění 3 podmínek, které jsou OBÚ zohledněny v podmínce č. 2) výrokové části tohoto rozhodnutí.
- Závazné stanovisko Magistrátu města Mladá Boleslav, odboru životního prostředí, vydané dne 10.10.2014 pod č.j. ŽP.231/1-24478/2014 ve věci: „*Skorkov – František Jampílek - pískovna Otradovice – II. etapa těžby – souhlas vodoprávního úřadu dle § 17 vodního zákona*“, ve kterém je souhlas podmíněn dodržením 20 podmínek, které jsou OBÚ zohledněny v podmínce č. 3) výrokové části tohoto rozhodnutí.
- Závěr zjišťovacího řízení Krajského úřadu Středočeského kraje, odboru životního prostředí a zemědělství, vydaný dne 17.10.2012 pod č.j. 146767/2012/KUSK ve věci: „*Pokračování těžby na ložisku Otradovice*“, se závěrem, cit.: „*Pokračování těžby na ložisku Otradovice nebude posuzováno podle zákona č. 100/20001 Sb., o posuzování vlivů na životní prostředí, ve znění pozdějších předpisů, za předpokladu splnění následujících podmínek*“, přičemž se uvádí, že v další fázi přípravy projektové dokumentace k záměru a jeho provozu považuje za nutné respektovat relevantní podmínky uvedené v doručených vyjádřeních a dále uvedené podmínky č. 1 až 5. Relevantní podmínky byly organizací zpracovány do dokumentace, která byla podkladem pro vydání územního rozhodnutí o dočasné změně využití území z PUPFL pro účel: „*Pískovna Otradovice – II. etapa těžby*“ na pozemku parc. č. 266/2 (lesní pozemek) v k.ú. Otradovice, vydané Městským úřadem Benátky nad Jizerou, odborem výstavby a územního plánování, dne 15.5.2015, pod č.j. MěÚ BnJ/02724/2015-VÚP. Relevantní podmínky, uvedené v závěru zjišťovacího řízení Krajského úřadu Středočeského kraje, odboru životního prostředí a zemědělství, vydaný dne 17.10.2012 pod č.j. 146767/2012/KUSK, jsou OBÚ zohledněny v podmínce č. 5) výrokové části tohoto rozhodnutí.

- Rozhodnutí Krajského úřadu Středočeského kraje, odboru životního prostředí a zemědělství, vydané dne 3.7.2014 pod č.j. 100725/2014/KUSK ve věci: „*Pískovna Otradovice - II. etapa, těžba a úprava štěrkopísku*“, ve kterém byl organizaci povolen provoz pro pokračování těžby štěrkopísku a písků v rámci II. etapy podle § 11 odst. 2 písm. d) zákona č. 201/2012 Sb., o ochraně ovzduší, ve znění platných předpisů.
- Závazné stanovisko Krajské hygienické stanice Středočeského kraje se sídlem v Praze, územní pracoviště v Mladé Boleslavi, vydané dne 3.9.2015 pod zn. KHSSC 37991/2015 ve věci: „*Pískovna Otradovice, etapa II.A – plán využívání ložiska nevyhrazeného nerostu – závazné stanovisko k projektové dokumentaci a k řízení o povolení činnosti prováděné hornickým způsobem*“, ve kterém se uvádí, že s návrhem projektové dokumentace k plánu využívání ložiska Otradovice, etapa II.A, a s řízením o povolení činnosti prováděné hornickým způsobem na nevyhradním ložisku Otradovice souhlasí.
- Dokumentaci „*Plán rekultivace Pískovna Otradovice – rozšíření těžby Otradovice II, okres Mladá Boleslav, k.ú. Otradovice, pozemek p.č. 266/2 (část)*“, kterou zpracoval v červenci 2014 Ing. Pavel Viceník.
- Vyjádření Ústavu archeologické památkové péče středních Čech ze dne 14.8.2015 zn. 2586/2015 ve věci: „*Otradovice, okres Mladá Boleslav – vyjádření k akci: Otradovice – etapa II A – plán využívání ložiska v k.ú. Otradovice*“, ve kterém jsou stanoveny 4 podmínky, které jsou OBÚ zohledněny v podmínce č. 6) výrokové části tohoto rozhodnutí.
- Souhlasné stanovisko organizace Správa železniční dopravní cesta, s.o., ze dne 17.9.2015 pod zn. S 3132/MS – 32365/2015-SŽDC-OR PHA-OPS-Vaň ve věci: „*Souhrnné stanovisko Správy železniční dopravní cesty, státní organizace, pro řízení o povolení činnosti prováděné hornickým způsobem*“ pro stavbu: „*Otradovice, etapa II.A – plán využívání ložiska*“, ve kterém se uvádí, cit.: „*Zájmové území stavby se nachází mimo ochranné pásmo dráhy a mimo pozemky SŽDC.*“.
- Vyjádření společnosti Pražské vodohospodářské společnosti a.s. ze dne 28.5.2015 pod zn. 3368/15/2/02 ve věci: „*Žádost o vyjádření k projektové dokumentaci „Otradovice, etapa II.A Plán využívání ložiska“ a k řízení o povolení činnosti prováděné hornickým způsobem dle projektové dokumentace*“, ve kterém se uvádí, cit.: „*Na základě rozdělení kompetencí mezi správcem a provozovatelem vodohospodářské infrastruktury ve vlastnictví hl. m. Prahy se k výše uvedenému záměru vyjadřuje PVK, a.s., Dykova 3, Praha 10*“.
- Vyjádření společnosti Zdroj pitné vody Káraný, a.s., ze dne 11.9.2015 pod zn. 233/2015 ve věci: „*Stanovisko k akci „Otradovice, etapa II.A, Plán využívání ložiska, k.ú. Otradovice*“, ve kterém se uvádí, cit.: „*k projektu nemáme připomínek.*“.
- Vyjádření společnosti Pražské vodovody a kanalizace, a.s., ze dne 9.9.2015 zn. PVK 50755/OTPC-110/15 ve věci: „*Plán využívání ložiska Otradovice, etapa II.A, k.ú. Otradovice, část pozemku p.č. 266/2*“, ve kterém bylo stanoveno 5 podmínek, které jsou OBÚ zohledněny v podmínce č. 9) výrokové části tohoto rozhodnutí.
- Dokumentaci „*Vyhodnocení újmy na hospodářské činnosti lesa (i ve finančním vyjádření) a ostatních mimoprodukčních funkcí lesa v důsledku těžby štěrkopísku (negativní externality) dle podmínek uvedených v závěru zjišťovacího řízení*“, kterou zpracoval v dubnu 2014 Ing. Pavel Viceník.
- Dokumentaci „*Pískovna Otradovice, Zelená bouda, Hodnocení ovlivnění proudění a jakosti podzemní vody navrhovaným rozšířením těžby v pískovně Otradovice*“, kterou zpracovali dne 10.8.2012 RNDr. Martin Milický a Ing. Jan Baier společnosti PROGEO s.r.o., Roztoky u Prahy.

- Sdělení společnosti ČEZ ICT Services, a.s., ze dne 13.8.2015 zn. 0200348334 ve věci existence komunikačního vedení cit. společnosti k akci: „*Otradovice, etapa II.A, pokračování těžby štěrkopísku*“, ve kterém se uvádí, cit.: „*Dle vědomí ČEZ ICT Services, a.s., se na Vámi vymezeném zájmovém území nenachází komunikační zařízení v majetku společnosti ČEZ ICT Services, a.s.*“.
- Vyjádření společnosti Česká telekomunikační infrastruktura, a.s., ze dne 13.8.2015 č.j. 665648/15, ve věci: „*Pískovna Otradovice, etapa II.A, kat. území Otradovice, obec Skorkov, okres Mladá Boleslav*“, ve kterém se uvádí, cit.: „*Nedojde ke střetu se sítí elektronických komunikací společnosti Česká telekomunikační infrastruktura, a.s.*“.
- Vyjádření vnitřní Ministerstva ČR ze dne 26.8.2015, ve kterém se uvádí, cit.: „*V zakresleném staveništi se nenachází žádný sdělovací kabel MV. Nemáme námitek proti realizaci stavby.*“.
- Vyjádření společnosti České dráhy a.s., Regionální správa majetku Praha, ze dne 30.9.2015 č.j. 2815/2015, ve věci: „*Vyjádření ke stavbě „Plán využití ložiska nevyhrazeného nerostu*“, ve kterém se uvádí, že v dané lokalitě neviduje inženýrské sítě ve své operativní správě a nemá námitek k provedení těžby dle dokumentace plánu využívání ložiska Otradovice, etapa II.A.
- Stanovisko společnosti ČD – Telematika a.s., ze dne 4.9.2015 pod zn. 17497/2015-O, ve věci: „*Souhrnné stanovisko ČD- Telematika a.s. k existenci komunikačního vedení a zařízení v majetku SŽDC s.o. – divize TÚDC, ČD – Telematiky a.s. – plán využívání ložiska nevyhrazeného nerostu*“, ve kterém se uvádí, cit.: „*Při realizaci výše uvedené akce nedojde ke styku s telekomunikačním vedením a zařízením, která jsou chráněna ochranným pásmem dle § 102 zák. č. 127/2005 Sb., o elektronických komunikacích.*“.
- Závazné stanovisko ČR – Hasičského záchranného sboru Středočeského kraje, územního odboru Mladá Boleslav, ze dne 14.9.2015 ev. č. MB – 614 - 2/2015/PD, ke stavbě: „*Územní řízení – Pískovna Otradovice II. etapa, využívání ložiska*“, ve kterém se uvádí, že cit. orgán posoudil předloženou dokumentaci a k ní vydává souhlasné závazné stanovisko.
- Stanovisko společnosti Povodí Labe, s.p., ze dne 9.9.2015 zn. PVZ/15/23613/Sk/0, ve věci: „*Pískovna Otradovice – etapa II.A*“, ve kterém se uvádí, cit.: „*a) Z hlediska plánování v oblasti vod je navrhovaný záměr možný. b) Z hlediska dalších zájmů sledovaných vodním zákonem souhlasíme s navrhovaným záměrem.*“.
- Kolaudační rozhodnutí Městského úřadu Benátky nad Jizerou, odboru výstavby, ze dne 27.4.2004 č.j. 2843/330/2003, kterým se organizaci povoluje soubor staveb pro zařízení stanoviště na těžbu štěrkopísku, včetně užívání stavby obousměrné komunikace se třemi výhybnami a připojením na státní silnici č. II/610 na pozemku p.č. 266/2 na 7 let.
- Souhlas se změnou užívání stavby Městského úřadu Benátky nad Jizerou, odboru výstavby a územního plánování, ze dne 20.5.2010 č.j. MěÚ BnJ/02309/2010/VÚP, kterým se povoluje organizaci změna užívání souboru staveb technického zázemí těžebny štěrkopísku, včetně užívání stavby obousměrné komunikace se třemi výhybnami a připojením na státní silnici č. II/610 na pozemku p.č. 266/2 do 31.12.2015.
- Rozhodnutí o změně užívání stavby Městského úřadu Benátky nad Jizerou, odboru výstavby a územního plánování, ze dne 20.2.2010 č.j. MěÚ BnJ/00561/2015/VÚP, kterým se organizaci povoluje změna v užívání dočasné stavby technického zázemí těžebny štěrkopísku do 31.12.2031.
- Opravné rozhodnutí o změně užívání stavby Městského úřadu Benátky nad Jizerou, odboru výstavby a územního plánování, ze dne 27.2.2015 č.j. MěÚ BnJ/00561/2015/VÚP, kterým se doplňují podmínky pro nový účel užívání dočasné stavby technického zázemí těžebny štěrkopísku.

- Závazné souhlasné stanovisko Ministerstva obrany ČR, sekce ekonomické a majetkové, odboru ochrany územních zájmů a řízení programů nemovité infrastruktury Praha, ze dne 24.8.2015 zn. 83049/2015-8201-OÚZ-PHA, ve věci: „*Otradovice, etapa II.A – plán využívání ložiska nevyhrazeného nerostu*“, ve kterém se uvádí, že vydává závazné souhlasné stanovisko k realizaci akce tak, jak byla doložena v písemné a grafické dokumentaci.

OBÚ proto v souladu s § 65 odst. 2 správního řádu následně přípisem ze dne 19.11.2015 č.j. SBS 22967/2015/OBÚ-02/4 řádně vyrozuměl všechny jemu známé účastníky řízení a dotčené orgány státní správy o tom, že je OBÚ pokračováno ve správním řízení ve shora uvedené věci. OBÚ cit. přípisem ze dne 19.11.2015 č.j. SBS 22967/2015/OBÚ-02/4 dále ještě nařídil podle § 49 odst. 1 správního řádu ve spojení s § 18 odst. 3 zákona č. 61/1988 Sb. termín ústního jednání spojeného s místním šetřením ve shora uvedené věci na den 1.12.2015.

Při ústním jednání spojeném s místním šetřením, konaném dne 1.12.2015, byli přítomní účastníci řízení seznámeni s předloženou dokumentací a s veškerými podklady meritorního rozhodnutí ve věci, byly jim zodpovězeny veškeré dotazy ve věci, byla jim dále dána možnost uplatnit v řízení svá stanoviska a námitky ve věci, a to v souladu s § 18 odst. 3 zákona č. 61/1988 Sb. ve spojení s § 36 odst. 2 správního řádu a za použití § 19 odst. 3 zákona č. 61/1988 Sb. Přítomným účastníkům řízení byla též v souladu s § 36 odst. 3 správního řádu dána možnost vyjádřit se k podkladům meritorního rozhodnutí ve věci.

Při cit. ústním jednání spojeném s místním šetřením předložili svá písemná stanoviska ve věci tito účastníci řízení: 1) organizace („*bez připomínek*“), 2) Pražské vodovody a kanalizace, a.s. („*platí stanovisko ze dne 9.9.2015 pod č.j. PVK 50755/OTPC-110/15*“), 3) Lesy ČR, s.p. („*bez připomínek*“), 4) obec Skorkov („*Bez připomínek*“). O výsledku cit. ústního jednání spojeného s místním šetřením ve věci byl OBÚ sepsán protokol, který byl na OBÚ zaevidován dne 2.12.2015 pod č.j. SBS 38011/2015/OBÚ-02.

V návaznosti na všechny shora uvedené skutečnosti proto OBÚ v souladu s § 39 odst. 1 správního řádu určil usnesením ze dne 11.12.2015 č.j. SBS 22967/2015/OBÚ-02/5 všem jemu známým účastníkům řízení přiměřenou lhůtu, ve které se mohli vyjádřit k podkladům meritorního rozhodnutí ve věci podle § 36 odst. 3 správního řádu. Žádný z účastníků řízení však tohoto práva ve stanovené lhůtě nevyužil.

OBÚ posoudil organizací předloženou dokumentaci ve věci a shledal, že byla vypracována v souladu s § 2 a přílohou č. 1 vyhlášky č. 175/1992 Sb., o podmínkách využívání ložisek nevyhrazených nerostů, ve znění pozdějších předpisů, a v dostatečné míře tak zajišťuje požadavky právem chráněného obecného zájmu a zájmů chráněných podle zvláštních předpisů.

OBÚ přihlédl ke shora uvedeným podkladům, které byly organizací doručeny společně s žádostí ve shora uvedené věci a též k shora uvedeným podkladům, které byly organizací a dotčenými orgány státní správy na OBÚ doručeny v průběhu správního řízení a podmínky stanovené v těchto podkladech posoudil podle § 50 správního řádu a v tomto rozhodnutí stanovil podmínky, při jejichž dodržení výše zmíněnou činnost prováděnou hornickým způsobem v pískovně Otradovice povolil. Podmínky tohoto rozhodnutí OBÚ stanovil z důvodu ochrany práv a právem chráněných zájmů a dodržení řádného předpisového stavu.

V bodu č. 1) výrokové části tohoto rozhodnutí OBÚ vymezil území, na kterém smí být organizací vykonávána činnost prováděná hornickým způsobem na ložisku nevyhrazeného nerostu Otradovice, etapa II.A, a to v souladu s předloženou žádostí a dokumentací organizace ve věci.

Podmínky závazného stanoviska – souhlasu se zásahem do významného krajinného prvku – lesa na části pozemku p.č. 266/2 dle KN v k.ú. Otradovice v souvislosti s pokračováním těžby štěrkopísků na výhradním ložisku štěrkopísku Otradovice, vydaného Magistrátem města Mladá Boleslav, odborem životního prostředí, dne 27.10.2014 pod č.j. ŽP-246.4-28628/2014, ve věci: „*Pískovna Otradovice, pokračování těžby – závazné stanovisko dle § 4 odst. 2 a 3 zákona č. 114/1992 Sb.*“, OBÚ zohlednil v podmínce č. 2) výrokové části tohoto rozhodnutí.

Podmínky závazného stanoviska – souhlasu vodoprávního úřadu dle § 17 odst. 1 písm. e) vodního zákona, vydaného Magistrátem města Mladá Boleslav, odborem životního prostředí, dne 10.10.2014 pod č.j. ŽP.231/1-24478/2014, ve věci „*Skorkov – František Jampílek - pískovna Otradovice, II. etapa těžby – souhlas vodoprávního úřadu dle § 17 vodního zákona*“, OBÚ zohlednil v podmínce č. 3) výrokové části tohoto rozhodnutí.

Podmínky stanovené Vyjádřením Magistrátu města Mladá Boleslav, odboru životního prostředí, ze dne 14.9.2015 pod č.j. ŽP - 336.2-21984/2015 ve věci: „*Otradovice – II.A etapa – Plán využívání ložiska - žádost o vyjádření*“, obsahující souhrnné stanovisko ve věci, OBÚ zohlednil v podmínce č. 4) výrokové části tohoto rozhodnutí.

Podmínky stanovené v závěru zjišťovacího řízení Krajského úřadu Středočeského kraje, odboru životního prostředí a zemědělství, ze dne 17.10.2012 pod č.j. 146767/2012/KUSK, vydaného podle § 7 zákona č. 100/2001 Sb. ve věci: „*Pokračování těžby na ložisku Otradovice*“, OBÚ zohlednil v podmínce č. 5) výrokové části tohoto rozhodnutí s výjimkou:

- podmínky č. 1, která zní, cit.: „*Bude provedena příslušná změna územně plánovací dokumentace obce Skorkov*“, neboť cit. podmínka byla již splněna, jak plyne z vyjádření Obce Skorkov ze dne 20.8.2014 pod zn. 353/2014, ve věci: „*Vyjádření k projektu pro územní rozhodnutí „Pískovna Otradovice II. etapa*“, ve kterém obec uvádí, cit.: „*Dokumentace je v souladu se změnou č. 2 územního plánu Skorkov, která byla schválena usnesením zastupitelstva Obce Skorkov č. 2/14 dne 17.3.2014.*“,
- podmínky č. 4, která zní, cit.: „*Lokalita se nachází v PHO vodních zdrojů Káraný, toto musí být projednáno s vlastníkem uvedených zdrojů a doloženo v příslušném vodoprávním řízení.*“, neboť cit. podmínka byla již splněna, a to vydáním závazného stanoviska Magistrátu města Mladá Boleslav, odboru životního prostředí, dne 10.10.2014 pod č.j. ŽP.231/1-24478/2014 ve věci: „*Skorkov – František Jampílek - pískovna Otradovice – II. etapa těžby – souhlas vodoprávního úřadu dle § 17 vodního zákona*“, ve kterém je souhlas podmíněn dodržením 20 podmínek, které jsou OBÚ zohledněny v podmínce č. 3) výrokové části tohoto rozhodnutí,
- podmínky č. 5, která zní, cit.: „*Vyhodnotit újmy na hospodářské činnosti lesa (i ve finančním vyjádření) a ostatních mimoprodukčních funkcí lesa v důsledku těžby štěrkopísku (negativní externality) – např. půdoochranné, hydrické, rekreační a dále především:*
 - *vyhodnotit celkovou finanční újmu, včetně vyhodnocení ztrát na přírůstku na dotčených plochách v horizontu doby obmýtní, provést srovnání přírůstku dřevní hmoty na rekultivovaných plochách s normálním hospodařením,*
 - *vyhodnotit vliv výše hladiny podzemní vody na biologický rozvoj ploch – převážně borových porostů navrhovaných v projektu rekultivace,*
 - *vyhodnotit provedené biologické rekultivace na stávající těžebně Otradovice – úspěšnost zalesňování v porovnání s plochami v normálně hospodařícím lese,*
 - *podrobně vyhodnotit dřevinnou skladbu ploch (druhovou i věkovou), které mají být v důsledku těžby likvidovány a současně porovnat s návrhem rekultivace,*

- *podrobněji vyhodnotit způsob využití jílových kalů v rámci rekultivace, případně jejich vliv na vodní režim,*
- *zdůvodnit potřebu těžby pod úroveň hladiny podzemní vody a tvorby nových otevřených vodních ploch v navrhovaném rozsahu 6 ha a posouzení jejich vlivu na kvalitu podzemních vod,*
- *posoudit variantu realizace záměru bez těžby pod úroveň hladiny podzemních vod a tvorby nových otevřených ploch s využitím stávajících jezírek vzniklých v rámci rekultivace jako zdroje technologické vody,*
- *podrobně rozpracovat Plán rekultivace, kde bude konkrétně uveden harmonogram postupů při rekultivaci po ukončení těžby – ploch rekultivovaných částí v závislosti na čase, přiložit projekt zalesnění vypracovaný odborným lesním hospodářem s platnou licenci,*
- *průběžně s těžbou od severu k jihu bude ve stejném tempu probíhat rekultivace na stávající ploše těžby a později na rozšířené ploše těžby ve stejném směru tak, aby roční výměra záboru PUPFL odpovídala roční výměře rekultivované plochy,*
- *dobývání nového těžebního prostoru bude minimálně rozděleno na tři etapy po cca 14 ha, přičemž před započítáním každé etapy budou minimálně 2/3 plochy z předešlé etapy zrehabilitovány,*
- *těžba by v případě realizace měla být provedena do hloubky max. 3 m nad hladinou podzemní vody z důvodu stability nově zakládáných lesních porostů. Borovice lesní (dub letní) je dřevinou hlubokokořenní s křovinatým kořenovým systémem a při vysoké hladině spodní vody dochází k jeho deformaci a tím ke snížení statické stability (vývraty).*

V projektové dokumentaci je dále nutné více precizovat a konkretizovat údaje týkající se možného ovlivnění PHO vodních zdrojů Praporec, které jsou významným zdrojem pitné vody pro město Brandýs nad Labem – Stará Boleslav a PHO vodního zdroje Káraný. Vyhodnocení provést jak z kvantitativního hlediska, tak především z kvalitativního (se zhodnocením vyššího rizika znečištění vodních zdrojů v důsledku vytvoření obnažených vodních ploch a těžby nad úrovní hladiny podzemní vody a v bezprostřední blízkosti PHO). Všechna oznámení budou předána oznamovateli (investorovi) jako součást tohoto zjišťovacího řízení. “,

nebot' cit. podmínka byla organizací již splněna tím, že organizace předložila na OBÚ: a) dokumentaci „*Plán rekultivace Pískovna Otradovice – rozšíření těžby Otradovice II, okres Mladá Boleslav, k.ú. Otradovice, pozemek p.č. 266/2 (část)*“, kterou zpracoval v červenci 2014 Ing. Pavel Viceník, b) „*Vyhodnocení újmy na hospodářské činnosti lesa (i ve finančním vyjádření) a ostatních mimoprodukčních funkcí lesa v důsledku těžby štěrkopísku (negativní externality) dle podmínek uvedených v závěru zjišťovacího řízení*“, které zpracoval v dubnu 2014 Ing. Pavel Viceník, c) dokumentaci „*Hodnocení ovlivnění proudění a jakosti podzemní vody navrhovaným rozšířením těžby v pískovně Otradovice „Pískovna Otradovice, Zelená bouda*“, kterou zpracovali dne 10.8.2012 RNDr. Martin Milický a Ing. Jan Baier organizace PROGEO s.r.o., Rožtoky u Prahy. Cit. podmínka je dále zapracována do bodu č. 36 územního rozhodnutí o dočasné změně využití území PUPFL pro účel „*Pískovna Otradovice – II. etapa těžby*“ na pozemku parc. č. 266/2 (lesní pozemek) v k.ú. Otradovice, vydaného Městským úřadem Benátky nad Jizerou, odborem výstavby a územního plánování, dne 15.5.2015, pod č.j. MěÚ BnJ/02724/2015-VÚP, a cit. podmínka je proto pro organizaci závazná.

Podmínky vyjádření Ústavu archeologické památkové péče středních Čech ze dne 14.8.2015 zn. 2586/2015 ve věci: „*Otradovice, okres Mladá Boleslav – vyjádření k akci Otradovice – etapa II. A – plán využívání ložiska v k.ú. Otradovice*“, OBÚ zohlednil v podmínce č. 6) výrokové části tohoto rozhodnutí.

Podmínky vyjádření Městského muzea v Čelákovících ze dne 28.2.2014 č.j. 410/2014 ve věci: „*Pískovna Otradovice, II. etapa těžby, k.ú. Otradovice, okr. Mladá Boleslav*“, OBÚ zohlednil v podmínce č. 7) výrokové části tohoto rozhodnutí.

Podmínky vyjádření Archeologického ústavu AV ČR, Praha, v. v. i., referátu archeologické památkové péče, ze dne 27.8.2015 č.j. ARUP-8087/2015 ve věci: „*Vyjádření ke stavbě z hlediska archeologické památkové péče, Otradovice (okres Mladá Boleslav), popis akce: činnost na ložisku nevyhrazeného nerostu, etapa II.A, k.ú. Otradovice*“, OBÚ zohlednil v podmínce č. 8) výrokové části tohoto rozhodnutí.

Podmínky stanovené ve stanovisku společnosti Pražské vodovody a kanalizace, a.s., ze dne 9.9.2015 pod zn. PVK 50755/OTPČ-110/15, ve věci: „*Plán využití ložiska Otradovice, etapa II A, k.ú. Otradovice, část pozemku p.č. 266/2*“, OBÚ zohlednil v podmínce č. 9) výrokové části tohoto rozhodnutí s výjimkou:

- podmínky č. 3, která zní, cit.: „*Požadujeme, aby v rozhodnutí o povolení činnosti prováděné hornickým způsobem nebyly pouze odkazy na souhlasná stanoviska, ale byly konkrétně citované body zejména z územního rozhodnutí MÚ Benátky ze dne 15.5.2015 pod č.j. MěÚ BnJ/02724/2015/VÚP a podmínky stanoviska Magistrátu města Mladá Boleslav ze dne 10.10.2014 pod č.j. ŽP.231/1-24478/2014. Jedná se o povolení, které se vydává na dobu 16 let, tedy pouze odkazy na dodržování závazných stanovisek, rozhodnutí mohou být pro vlastní kontrolu do budoucna problematická.*“, neboť cit. podmínka se týká OBÚ, který ve výrokové části tohoto rozhodnutí o povolení činnosti prováděné hornickým způsobem postupoval požadovaným způsobem, přičemž podmínky územního rozhodnutí, vydaného Městským úřadem Benátky nad Jizerou, odborem výstavby a územního plánování, dne 15.5.2015, pod č.j. MěÚ BnJ/02724/2015-VÚP, nejsou ve výrokové části tohoto rozhodnutí uvedeny. Cit. rozhodnutí Městského úřadu Benátky nad Jizerou, odboru výstavby a územního plánování, je v právní moci a jeho podmínky jsou pro organizaci závazné. K podmínkám, uvedeným v závazném stanovisku Magistrátu města Mladá Boleslav, odboru životního prostředí, vydaném dne 10.10.2014 pod č.j. ŽP.231/1-24478/2014 ve věci: „*Skorkov – František Jampílek - pískovna Otradovice – II. etapa těžby – souhlas vodoprávního úřadu dle § 17 vodního zákona*“, ve kterém je souhlas podmíněn dodržením 20 podmínek, OBÚ uvádí, že tyto byly zohledněny v podmínce č. 3) výrokové části tohoto rozhodnutí.
- podmínky č. 4, která zní, cit.: „*Upozorňujeme na příkrost závěrných svahů, které jsou navrženy ve sklonu 1:2,5 až 1:3,5 (výškový rozdíl 11 m). Požadujeme, aby sklon závěrných svahů již v této fázi byly schváleny majitelem pozemku. Ze zkušeností z průběhu povolování u jiných těžeben, kdy vlastník pozemku požaduje při technické rekultivaci z důvodu umožnění hospodaření, údržby pozemku, aby sklon závěrných svahů byl mírnější (např. 1:5), tedy dochází na konci celého procesu k dalšímu rozšiřování těžebny.*“, a to vzhledem k tomu, že dne 15.7.2013 byla organizací se společností Lesy České republiky, s.p., uzavřena smlouva o smlouvě budoucí o nájmu pozemku – části 266/2 v k.ú. Otradovice, kde v bodu 3 se uvádí, že uzavření nájmní smlouvy je podmíněno předložením mimo jiného, cit.: „*plánu sanace a rekultivace dotčeného území a termínu dokončení rekultivace s tím, že způsob rekultivace bude dohodnut s Lesní správou Mělník*“. Cit. „*Plán rekultivace Pískovna Otradovice – rozšíření těžby Otradovice II, okres Mladá Boleslav, k.ú. Otradovice, pozemek p.č. 266/2 (část)*“, který zpracoval v červenci 2014 Ing. Pavel Viceník, je součástí dokumentace plánu využívání ložiska Otradovice, etapa II.A. Při ústním jednání spojeném s místním šetřením dne 1.12.2015 předložil své písemné stanovisko ve věci rovněž i zástupce Lesů ČR, s.p., Lesní správy Mělník („*bez připomínek*“). Toto vyjádření je nedílnou součástí protokolu OBÚ, který byl sepsán o výsledku cit. ústního jednání spojeného s místním šetřením (na OBÚ zaevidován dne 2.12.2015 pod č.j. SBS 38011/2015/OBÚ-02). Dále OBÚ uvádí, že způsob sanace a rekultivace pozemku dotčeného plánovanou těžbou byl

organizaci schválen rozhodnutím Krajského úřadu Středočeského kraje, odboru životního prostředí a zemědělství, ze dne 4.9.2014 pod č.j. 111404/2014/KUSK OŽP/Vo, ve kterém se v bodu 2) písm. c) ukládají organizaci opatření v zájmu ochrany PUPFL, a to, cit.: „*před uplynutím doby dočasného odnětí budou dočasně odňaté PUPFL zrekultivovány dle plánu rekultivace („Plán rekultivace Pískovna Otradovice – rozšíření těžby Otradovice II, okres Mladá Boleslav, k.ú. Otradovice, pozemek p. č. 266/2 – část“, vyhotovený Ing. Pavlem Viceníkem v červenci 2014), který je tímto rozhodnutím schválen a jehož dodržení je závazné.*“.

- podmínky č. 5, která zní, cit.: „*Požadujeme, aby povolený rozsah těžby z územního rozhodnutí ze dne 15.5.2015 na ložisku Otradovice byl konečný.*“, neboť plošný rozsah těžby navržené v plánu využívání ložiska Otradovice, etapa II.A, je v souladu územním rozhodnutím o dočasné změně využití území z PUPFL pro účel „*Pískovna Otradovice – II. etapa těžby*“ na pozemku parc. č. 266/2 (lesní pozemek) v k.ú. Otradovice, které bylo vydáno Městským úřadem Benátky nad Jizerou, odborem výstavby a územního plánování, dne 15.5.2015, pod č.j. MěÚ BnJ/02724/2015-VÚP. Cit. územní rozhodnutí o dočasné změně využití území z PUPFL je pro organizaci přímo závazné.

Podmínka č. 10) výrokové části tohoto rozhodnutí, byla OBÚ stanovena v souladu s předloženou žádostí a dokumentací organizace ve věci.

OBÚ posoudil podle § 50 správního řádu všechna v cit. řízení podaná stanoviska a v tomto rozhodnutí stanovil podmínky, při jejichž dodržení výše zmíněnou činnost prováděnou hornickým způsobem na ložisku nevyhrazeného nerostu Otradovice (štěrkopísek) podle dokumentace plánu využívání ložiska Otradovice, etapa II.A, povolil. Podmínky výrokové části tohoto rozhodnutí OBÚ stanovil organizaci z důvodu ochrany práv a právem chráněných zájmů a dodržení řádného předpisového stavu.


Protože byly splněny všechny podmínky, které platné právní předpisy s vydáním tohoto rozhodnutí spojují, rozhodl OBÚ tak, jak je výše uvedeno.

S podáním žádosti o vydání rozhodnutí o povolení činnosti prováděné hornickým způsobem je podle zákona č. 634/2004 Sb., o správních poplatcích, ve znění pozdějších předpisů (část IV, položka 60, bod 1. písm. b) Sazebníku správních poplatků), spojena povinnost organizace uhradit správní poplatek v celkové výši 1500 Kč. Poplatek byl organizací uhrazen kolkovými známkami vylepenými na podané žádosti ve věci.

P o u ě n í :


Proti tomuto rozhodnutí může účastník řízení podle § 81 a násl. správního řádu podat odvolání ve lhůtě 15-ti dnů ode dne jeho oznámení k Českému báňskému úřadu v Praze podáním u OBÚ. Odvolání musí mít náležitosti uvedené v § 37 odst. 2 správního řádu, to znamená, musí být z něj patrné, kdo jej činí, které věci se týká a co se navrhuje. Fyzická osoba uvede v odvolání jméno a příjmení, datum narození a místo trvalého pobytu, popř. jinou adresu pro doručování. Právnícká osoba uvede v odvolání svůj název nebo obchodní firmu, identifikační číslo osob nebo obdobný údaj a adresu sídla, popř. jinou adresu pro doručování.

Odvolání je nutno podat podle § 82 odst. 2 správního řádu s potřebným počtem stejnopisů tak, aby jeden stejnopis zůstal správnímu orgánu a aby každý účastník obdržel jeden stejnopis. Nepodá-li účastník odvolání s potřebným počtem stejnopisů, vyhotoví je správní orgán na náklady účastníka.



Rozdělovník:

Účastníci řízení (doručuje se do vlastních rukou):

- 
2. Lesy ČR, s.p., Přemyslova 1106, 501 68 Hradec Králové, IČ: 421 96 451
 3. Obec Skorkov, Skorkov 32, 294 74 Předměřice nad Jizerou, IČ: 705 41 981
 4. Ústav archeologické památkové péče středních Čech, přísp. org. Středočeského kraje, Nad Olšinami 3/448, 100 00 Praha 10, IČ: 492 76 433
 5. Městské muzeum v Čelákovících, Na Hrádku 464, 250 88 Čelákovice, IČ: 001 75 722
 6. Povodí Labe, s.p., Víta Nejedlého 951, 500 03 Hradec Králové, IČ: 708 90 005
 7. Pražské vodovody a kanalizace, a.s., Národní třída 13, Praha 1, IČ: 256 56 635
 8. Pražská vodohospodářská společnost a.s., Žatecká 110/2, 110 00 Praha 1, IČ: 256 56 112
 9. Zdroje pitné vody Káraný, a.s., Žatecká 110/2, 110 00 Praha 1, IČ: 291 48 995
 10. České dráhy, a.s., Regionální správa majetku Praha, Ukrajinská 304, 101 00 Praha 10, IČ: 709 94 226
 11. ČD – Telematika a.s., Pernerova 2819/2a, 130 00 Praha 3, IČ: 614 59 445
 12. Správa železniční dopravní cesty, s.o., Oblastní ředitelství Praha, Partyzánská 24, 170 00 Praha 7, IČ: 709 94 234
 13. ČEZ Distribuce, a.s., Teplická 874/8, Děčín IV – Podmokly, 405 02 Děčín 2, IČ: 272 32 425
 14. Česká telekomunikační infrastruktura a.s., Olšanská 2681/6, 130 00 Praha 3 – Žižkov, IČ: 040 84 063

Dotčené orgány státní správy:

1. Městský úřad Benátky nad Jizerou, odbor výstavby a územního plánování, Zámek 49, 294 71 Benátky nad Jizerou, IČ: 002 37 442
2. Městský úřad Brandýs nad Labem – Stará Boleslav, odbor životního prostředí, Masarykovo nám. 2, 250 01 Brandýs nad Labem – Stará Boleslav, IČ: 002 40 079
3. Magistrát města Mladá Boleslav, odbor životního prostředí, Komenského nám. 61, 293 01 Mladá Boleslav, IČ: 002 38 295
4. ČR – Hasičský záchranný sbor Středočeského kraje, územní odbor Mladá Boleslav, Laurinova 1370, 293 05 Mladá Boleslav, IČ: 708 85 371
5. Krajský úřad Středočeského kraje, odbor životního prostředí a zemědělství, Zborovská 11, 150 21 Praha 5, IČ: 708 91 095
6. Krajská hygienická stanice Středočeského kraje se sídlem v Praze, Dittrichova 17, 128 01 Praha 2, IČ: 710 09 159
7. Ministerstvo životního prostředí ČR, OVSS I, Vršovická 1442/65, 101 10 Praha 10, IČ: 001 64 801
8. Ministerstvo obrany ČR, Sekce ekonomická a majetková, Odbor územních zájmů a řízení programů nemovité infrastruktury Praha, Tychonova 1, 160 01 Praha 6, IČ: 601 62 694
9. Archeologický ústav Akademie věd ČR, v.v.i., Letenská 4, 118 01 Praha 1, IČ: 679 85 912



Toto rozhodnutí nabylo ^②
právní moci dne... 30.5.2018.....

je vykonatelné dne... 30.5.2018.....

Obvodní báňský úřad pro území

Hlavního města Prahy a kraje Středočeského

dne... 4.6.2018.....

Obvodní báňský úřad pro území Hlavního města Prahy a kraje Středočeského

podle ust. § 5 odst. 2 zákona č. 61/1988 Sb., o hornické činnosti, výbušninách a o státní báňské správě, ve znění pozdějších předpisů (dále jen „cit. zákon“), a podle ust. § 1 odst. 2 vyhlášky Českého báňského úřadu č. 15/1995 Sb., o oprávnění k hornické činnosti a činnosti prováděné hornickým způsobem, jakož i k projektování objektů a zařízení, které jsou součástí těchto činností, na základě ust. § 151 odst. 1 zákona č. 500/2004 Sb., správní řád, ve znění pozdějších předpisů, vydává

OPRÁVNĚNÍ

k hornické činnosti a k činnosti prováděné hornickým způsobem v rozsahu ustanovení výše
citovaného zákona

- § 2 písm. a) - vyhledávání a průzkum ložisek vyhrazených nerostů,
- § 2 písm. b) - otvírka, příprava a dobývání výhradních ložisek,
- § 2 písm. c) - zřizování, zajišťování a likvidace důlních děl a lomů,
- § 2 písm. d) - úprava a zušlechťování nerostů prováděné v souvislosti s jejich dobýváním,
- § 2 písm. e) - zřizování a provozování odvalů, výsypek a odkališť při činnostech uvedených v písmenech a) až d),
- § 3 písm. a) - dobývání ložisek nevyhrazených nerostů, včetně úpravy a zušlechťování nerostů prováděných v souvislosti s jejich dobýváním, a vyhledávání a průzkum ložisek nevyhrazených nerostů prováděné k tomu účelu,
- § 3 písm. c) - práce k zajištění stability podzemních prostorů (podzemní sanační práce),
- § 3 písm. d) - práce na zpřístupňování jeskyní a práce na jejich udržování v bezpečném stavu,
- § 3 písm. e) - zemní práce prováděné za použití strojů a výbušnin, pokud se na jedné lokalitě přemísťuje více než 100 000 m krychlových horniny, s výjimkou zakládání staveb,
- § 3 písm. f) - vrtání vrtů s délkou nad 30 m pro jiné účely než k činnostem uvedeným v § 2 a 3,
- § 3 písm. h) - práce na zpřístupnění starých důlních děl nebo trvale opuštěných důlních děl a práce na jejich udržování v bezpečném stavu,
- § 3 písm. i) - podzemní práce spočívající v hloubení důlních jam a studní, v ražení štol a tunelů, jakož i ve vytváření podzemních prostorů o objemu větším než 300 m krychlových horniny,

právní osobě (obchodní jméno):


IČ: 275 84 534

České štěrkopísky spol. s r.o.

Sídlo: 190 00 Praha 9, Čakovice, Cukrovarská 34

Odborně způsobilý zaměstnanec

závodní lomu s roční těžbou užitkového nerostu nad 500 000 tun:



Lesy České republiky, s.p.
Přemyslova 1106/19
500 08 Hradec Králové

V Praze dne 14.9.2018

Věc: oznámení o přechodu práv a povinností ze smluvních vztahů
(pacht a nájem pozemků v kat. úz. Otradovice, Čeperka a Hrobice)

Vážený,

dovolujeme si Vás tímto informovat o následujících skutečnostech, týkajících se těchto doposud platných smluv, které jsme spolu uzavřeli:

- (1) smlouva o pachtu č. **1165/2017**, uzavřená dne 16.2.2017 mezi propachtovatelem Lesy České republiky, s.p., IČ: 42196451, a pachtýřem Františkem Jampílkem, IČ: 49495950, o pachtu části lesního pozemku parc.č. 266/2 v kat. úz. **Otradovice**.
- (2) nájemní smlouva č. **9/2016/Ci**, uzavřená dne 17.6.2016 mezi pronajímatelem Lesy České republiky, s.p., IČ: 42196451, a nájemcem Františkem Jampílkem, IČ: 49495950, o nájmu pozemků v kat. úz. **Čeperka a Hrobice**.

Dne 13.9.2018 byla uzavřena přiložená *Smlouva o vkladu závodu*, na základě které mimo jiné i František Jampílek, IČ: 49495950, ke dni **1.10.2018** (k počátku tohoto dne) vloží celý obchodní závod jako nepeněžitý vklad do základního kapitálu dceřiné společnosti České šterkopísky spol. s r.o., IČ: 27584534.

Kopii uzavřené Smlouvy o vkladu závodu přikládáme, nicméně veškeré dokumenty související se vkladem závodu jsou, resp. budou zveřejněny v elektronické podobě ve sbírce listin obchodního rejstříku a máte-li zájem, můžete se s nimi seznámit.

Dle příslušných zákonných ustanovení¹ tím společnost České šterkopísky spol. s r.o. *nabývá vše, co k závodu jako celku náleží*. Součástí závodu, který je takto vkládán do společnosti České šterkopísky spol. s r.o., je zjednodušeně řečeno i celá těžební organizace František Jampílek. S účinností k 1.10.2018 tak dojde také k převodu všech práv (pohledávek) a povinností (dluhů) náležejících k převedenému závodu.

Jak se v přiložené Smlouvě o vkladu závodu uvádí v čl. 3.9. (str. 5), tak: „Součástí závodu jsou veškeré nájemní a pachtovní smlouvy včetně veškerých práv a povinností z těchto smluv vyplývajících, které v souvislosti s provozem závodu (s provozem či přípravou

¹ ke vkladu závodu dojde postupem dle § 21 odst. 1 ve spojení s § 29 zákona č. 90/2012 Sb., o obchodních společnostech a družstvech, a ve spojení s § 2175 a násl. zákona č. 89/2012 Sb., občanského zákoníku

František Jampílek

sídlo: Na Pruhu 335, 250 89 Lázně Toušeň, tel. (+420) 283 930 404, fax (+420) 283 931 432
IČ: 49495950, DIČ: CZ2703026363, zápis v OR u Městského soudu v Praze, sp.zn. A 68381

České šterkopísky spol. s r.o.

sídlo: Cukrovarská 34, 190 00 Praha 9, tel. (+420) 283 930 404, fax (+420) 283 931 432, email: info@ceske-sterkopisky.cz
IČ: 27584534, DIČ: CZ27584534, zápis v OR u Městského soudu v Praze, sp.zn. C 117108
www.ceske-sterkopisky.cz

výše uvedených pískoven a záměrů) uzavřel František Jampílek, a to především ty, které jsou uvedeny v přílohách č. 2 a 3 této Smlouvy.“

V příloze č. 2 Smlouvy o vkladu závodu pak jsou pod body 2.1. a 2.2. označeny i výše uvedená smlouva o pachtu č. 1165/2017 a nájemní smlouva č. 9/2016/Ci.

Na základě uvedeného se společnost České šterkopísky spol. s r.o. s účinností od 1.10.2018 bez dalšího stane smluvní stranou výše uvedené smlouvy o pachtu č. 1165/2017 a nájemní smlouvy č. 9/2016/Ci, a to na straně pachtýře, resp. nájemce.

Současně se společnost České šterkopísky spol. s r.o. s účinností od 1.10.2018 stane věřitelem všech pohledávek a dlužníkem všech dluhů, které měl František Jampílek vůči Vám.

Po 1.10.2018 tak plnění z případně neuhrazených faktur obdržíte přímo od společnosti České šterkopísky spol. s r.o., přičemž František Jampílek je ze zákona ručitelem dluhů převzatých společností České šterkopísky spol. s r.o..

Veškeré platby pachtovného a nájemného, jakož i veškeré další závazky z pachtovní a nájemní smlouvy, budou uhrazeny a splněny společností České šterkopísky spol. s r.o. Pro účely vystavování faktur platí od 1.10.2018 (faktury vystavované po tomto datu, a to včetně fakturace za předchozí období) výhradně tyto fakturační údaje:

obchodní firma: **České šterkopísky spol. s r.o.**
sídlo: **Cukrovarská 34, Praha 9 - Čakovice, PSČ 19000**
IČ: **27584534**, DIČ: **CZ27584534**

Ujišťujeme Vás, že provedené změny jsou pouze formálního charakteru, vedené snahou o zefektivnění naší obchodní činnosti, a věříme, že naše dosavadní obchodní spolupráce bude pod hlavičkou naší společnosti České šterkopísky spol. s r.o. i nadále úspěšně pokračovat.

S poz

František Jampílek

České šterkopísky spol. s r.o.
František Jampílek
jednatel společnosti

Příloha:

- Smlouva o vkladu závodu ze dne 13.9.2018

František Jampílek

sídlo: Na Pruhu 335, 250 89 Lázně Toušeň, tel. (+420) 283 930 404, fax (+420) 283 931 432
IČ: 49495950, DIČ: CZ6703026363, zápis v OR u Městského soudu v Praze, sp.zn. A 68381

České šterkopísky spol. s r.o.

sídlo: Cukrovarská 34, 190 00 Praha 9, tel. (+420) 283 930 404, fax (+420) 283 931 432, email: info@ceske-sterkopisky.cz
IČ: 27584534, DIČ: CZ27584534, zápis v OR u Městského soudu v Praze, sp.zn. C 117108

www.ceske-sterkopisky.cz

Smlouva o vkladu závodu

[dále jen „Smlouva”]

uzavřená níže uvedeného dne

v návaznosti na ustanovení § 21 odst. 1 ve spojení s § 29 zákona č. 90/2012 Sb., o obchodních společnostech a družstvech (zákon o obchodních korporacích) [dále jen „ZOK“], a ustanovení § 2175 a násl. zákona č. 89/2012 Sb., občanský zákoník [dále jen „OZ“]

v následujícím znění mezi těmito smluvními stranami:

František Jampílek

IČ: 49495950, na [redacted]

se sídlem Na Pruhu 335, 250 89 Lázně Toušev

zapsaný v obchodním rejstříku vedeném Městským soudem v Praze, sp.zn. A 68381

[dále jen „František Jampílek”]

a

Nguyen Van Duc

IČ: 47032936, na [redacted]

se sídlem Hajní 1365, Kyje, 198 00 Praha 9

zapsaný v obchodním rejstříku vedeném Městským soudem v Praze, sp.zn. A 11526

[dále jen „Nguyen Van Duc”]

František Jampílek a Nguyen Van Duc společně jako **vkladatelé** na straně jedné [společně dále jen „Vkladatelé“]

a

České šterkopísky spol. s r.o.

IČ: 27584534,

se sídlem Praha 9 - Čakovice, Cukrovarská 34, PSČ 19000,

zapsaná v obchodním rejstříku, vedeném Městským soudem v Praze, sp.zn. C 117108

zastoupená panem Františkem Jampílkem, jednatelem společnosti

jako **společnost** na straně druhé [dále jen „Společnost“]

[Vkladatelé a Společnost dále společně jen „Strany“ a jednotlivě jen „Strana“]

1. ÚVODNÍ USTANOVENÍ

- 1.1. Dne 12.9.2018 valná hromada Společnosti rozhodla o zvýšení základního kapitálu Společnosti nepeněžitým vkladem o částku 20.000.000,- Kč v souladu s ustanovením § 190 odst. 2 písm. b) ZOK, přičemž o tomto rozhodnutí byl notářem Mgr. Davidem Borským se sídlem v Lounech sepsán notářský zápis č. N 412/2018, NZ 411/2018.
- 1.2. Před uzavřením této Smlouvy převzali oba Vkladatelé vkladovou povinnost, a to písemným prohlášením podle § 224 odst. 1 ZOK, kterým se každý z Vkladatelů zavázal v návaznosti na výše uvedené rozhodnutí nejvyššího orgánu Společnosti vložit do základního kapitálu Společnosti za účelem zvýšení své účasti ve Společnosti nepeněžitý vklad, jehož předmětem je níže specifikovaný obchodní závod, resp. spoluvlastnický podíl každého z Vkladatelů ve výši jedné poloviny vzhledem k celku (1/2) na tomto obchodním závodu.
- 1.3. Strany uzavírají tuto Smlouvu za účelem splnění vkladové povinnosti Vkladatelů, a to ke dni **1.10.2018** [dále jen „Den vkladu“].

2. PŘEDMĚT VKLADU

- 2.1. Vkladatelé společně podnikají na základě smlouvy o sdružení, uzavřené podle v době uzavření smlouvy platného § 829 a násl. zákona č. 40/1964 Sb., občanský zákoník [dále jen „obč. zák.“], a při své podnikatelské činnosti vytvořili podnik, který se dle § 834 obč. zák. stal podílovým spoluvlastnictvím všech členů sdružení, tedy Vkladatelů, který má každý spoluvlastnický podíl ve výši jedné poloviny vzhledem k celku (1/2), když tímto podnikem je předmětný obchodní závod, který je předmětem vkladu dle této Smlouvy [dále jen „závod“ nebo „předmět vkladu“].
- 2.2. Vkladatelé jsou jedinými spoluvlastníky závodu, a to každý se spoluvlastnickým podílem ve výši jedné poloviny vzhledem k celku (1/2).
- 2.3. Závod je organizovaným souborem jmění, který byl Vkladateli při jejich společné podnikatelské činnosti vytvořen, který z jejich vůle k provozování jejich společné podnikatelské činnosti slouží, a který tvoří vše, co slouží k jeho provozu. Součástí závodu jsou především veškeré současné (aktivní) provozovny, kterými jsou zejména dále v této Smlouvě uvedené pískovny (a vše, co s nimi souvisí), jakož i teprve připravované budoucí provozovny (zejm. dále uvedené připravované pískovny). Součástí obchodního závodu tak je především vše, co slouží společné podnikatelské činnosti Vkladatelů v souvislosti s: (i) těžbou písku a štěrkopísku v uvedených současných či budoucích pískovnách, tedy při hornické činnosti a činnosti prováděné hornickým způsobem ve smyslu zákona č. 44/1988 Sb., o ochraně a využití nerostného bohatství [dále jen „horní zákon“], a zákona č. 61/1988 Sb., o hornické činnosti, výbušninách a o státní báňské správě [dále jen „zákon o hornické činnosti“], realizované Františkem Jampílkem, a (ii) velkoobchodem a maloobchodem realizovaným Nguyenem Van Ducem, jakož i Františkem Jampílkem.
- 2.4. Předmět vkladu je popsán též ve znaleckém posudku č. 55-1331-2018 ze dne 8.8.2018 [dále jen „Znalecký posudek“], vypracovaným Ing. Lubošem Markem, IČ: 16927532, se sídlem Rennerova 2510, Rakovník, PSČ: 296 01, znalcem v oboru ekonomika – účetní evidence a ceny a odhady podniků, vybraným jednatelem Společnosti v souladu s ustanovením § 143 odst. 2 ZOK.
- 2.5. Strany prohlašují a ujišťují se vzájemně, že jsou seznámeny s obsahem Znaleckého posudku, kterým byla zjištěna (stanovena) cena (hodnota) závodu. Společnost dále prohlašuje, že s ohledem na vztah mezi Stranami je Společnost v plném rozsahu seznámena s předmětem vkladu, a že si je vědoma skutečnosti, že v období od data ocenění dle Znaleckého posudku do dne uzavření této Smlouvy, došlo s ohledem na kontinuální podnikatelskou činnost Vkladatelů k nevýznamným změnám v jednotlivých složkách souboru jmění, který tvoří předmět vkladu. Za účelem detailní identifikace předmětu vkladu a možnosti kontroly

jednotlivých složek předmětu vkladu při odevzdání a převzetí předmětu vkladu Společnost převzala před uzavření této Smlouvy kopie následujících dokladů zachycujících stav předmětu vkladu ke dni uzavření této Smlouvy:

- 2.5.1. soupis hmotného, nehmotného a finančního majetku;
- 2.5.2. kniha pohledávek a dluhů z obchodního styku;
- 2.5.3. seznam ostatních závazků;
- 2.5.4. seznam uzavřených dodavatelských a odběratelských smluv;
- 2.5.5. skladovou evidenci zásob a seznam zaměstnanců.

Strany považují informace a skutečnosti obsažené v těchto dokladech za důvěrné a převážnou většinu zároveň i za součást obchodního tajemství náležejícího k předmětu vkladu, a v zájmu jejich utajení je nečiní součástí této Smlouvy.

3. BLIŽŠÍ POPIS ZÁVODU

3.1. K závodu náleží veškeré věci, práva a jiné majetkové hodnoty, které slouží provozování závodu nebo vzhledem ke své povaze mají tomuto účelu sloužit tak, jak jsou zejména (nikoliv však výlučně) vymezeny a specifikovány v této Smlouvě a jejích přílohách.

3.2. Součástí závodu jsou především (nikoliv však výlučně) veškeré současné (aktivní) provozovny, kterými jsou zejména tyto **pískovny**:

- 3.2.1. „Pískovna Čavyně“, identifikační číslo provozovny: 1010097491, adresa: Vodňany – Čavyně, PSČ: 389 01, provozovatel: František Jampílek;
- 3.2.2. „Pískovna Křenek“, identifikační číslo provozovny: 1010097482, adresa: Křenek, PSČ: 277 14 (jejíž součástí je i „Pískovna Záryby“), provozovatel: František Jampílek;
- 3.2.3. „Pískovna Otradovice“, identifikační číslo provozovny: 1010097474, adresa: Skorkov – Otradovice, PSČ: 294 74, provozovatel: František Jampílek;
- 3.2.4. „Pískovna Veletov“, identifikační číslo provozovny: 1010013645, adresa: Veletov, PSČ: 280 02, provozovatel: František Jampílek;

včetně všeho, co s nimi souvisí, a co slouží k provozu v nich.

3.3. Součástí závodu jsou též veškeré **záměry** připravovaných budoucích provozoven, kterými jsou mimo jiné i (nikoliv však výlučně):

- 3.3.1. „Pískovna Čeperka“ (oznamovatel, investor, žadatel, navrhovatel, účastník řízení a stavebník: František Jampílek), a to mimo jiné i dle: (i) souhlasného Stanoviska o hodnocení vlivů provedení záměru na životní prostředí, vydaného Krajským úřadem Pardubického kraje, odborem životního prostředí a zemědělství, ze dne 23.3.2007, sp.zn. SpKrÚ 17673/2005/OŽPZ, č.j. 17673-43/2005/OŽPZ/FE, ve kterém je tento záměr označen jako „*Těžba štěrkopísků na nevýhradním ložisku Čeperka 4*“, (ii) územního rozhodnutí, které dne 15.6.2010 vydal Stavební úřad Magistrátu města Pardubic, oddělení územně správní, sp. zn. ÚSO 3067/2008/Hc/Sk, č.j.: MmP 39271/2010, které nabylo právní moci dne 19.10.2010, ve znění následující změny vydané rozhodnutím Stavebního úřadu Magistrátu města Pardubice dne 23.5.2011, sp.zn. SÚ 21971/2011/Sk, č.j. MmP 36033/2011, které nabylo právní moci dne 7.7.2011, (iii) rozhodnutí o povolení činnosti prováděné hornickým způsobem – dobývání ložiska nevyhrazeného nerostu, vydané Obvodním báňským úřadem v Trutnově dne 18.7.2011 zn. SBS 4437/2010/09/4/Ši/Lá, které nabylo právní moci dne 4.1.2012, a (iv) dalších povolení, rozhodnutí, ohlášení, a jiných správních aktů.

3.3.2. „Pískovna Lukavec“, zahrnující především již stanovený dobývací prostor „Lukavec“, evid. č. 7/1187, který byl Františkovi Jampílkovi stanoven pravomocným rozhodnutím Obvodního báňského úřadu pro území kraje Ústeckého ze dne 25.9.2014, č.j. SBS/09582/2011/OBÚ-04/022, ve spojení s rozhodnutím Českého báňského úřadu ze dne 22.1.2015, č.j. SBS 37436/2014/ČBÚ-22, které nabylo právní moci dne 3.2.2015, přičemž součástí tohoto dobývacího prostoru jsou rovněž práva a povinnosti, vyplývající ze všech dalších souvisejících rozhodnutí, povolení, souhlasů a dalších správních aktů, vydaných v souvislosti s tímto dobývacím prostorem, a to včetně souhlasného Stanoviska k posouzení vlivů provedení záměru na životní prostředí, vydaného Ministerstvem životního prostředí, ze dne 24.7.2008, č.j. 47379/ENV/08, ve kterém je tento záměr označen jako „Stanovení DP Lukavec a I. etapa těžby výhradního ložiska štěrkopísku Bohušovice nad Ohří“, a prodloužení platnosti stanoviska ze dne 20.7.2010 č.j. 54556/ENV/10.

3.3.3. „Pískovna Uherský Ostroh“ (oznamovatel, investor, žadatel, navrhovatel, účastník řízení a stavebník: František Jampílek), a to mimo jiné i dle: (i) souhlasného Stanoviska k posouzení vlivů provedení záměru na životní prostředí, vydaného Ministerstvem životního prostředí dne 9.3.2015, č.j. 12289/ENV/15, ve kterém je tento záměr označen jako „Těžba a úprava štěrkopísku v Uherském Ostrohu 2“ (kód záměru: MZP429), (ii) souhlasného závazného stanoviska k ověření souladu stanoviska, uvedeného v předchozím bodě (i) s požadavky platných právních předpisů, vydaného Ministerstvem životního prostředí, ze dne 26.10.2015, č.j. 24489/ENV/15, (iii) závazného stanoviska k ověření změn záměru, vydaného Ministerstvem životního prostředí dne 10.5.2018, č.j. MZP/2018/710/222, (iv) rozhodnutí Ministerstva životního prostředí ze dne 1.9.2015, č.j. 29463/ENV/15, 611/570/15, kterým byl dle § 24 odst. 2 horního zákona udělen předchozí souhlas k podání návrhu na stanovení dobývacího prostoru Uherský Ostroh, (v) souhlasného závazného stanoviska odboru stavebního úřadu Městského úřadu Uherský Ostroh zn. 1560/2016 dne 18.5.2016, vydaného dle § 84 odst. 2 zákona č. 183/2006 Sb., o územním plánování a stavebním řádu, (vi) závazného stanoviska vodoprávního úřadu dle ust. § 104 odst. 9 zák. č. 254/2001 Sb., o vodách, vydaného rozhodnutím Krajského úřadu Zlínského kraje, odboru životního prostředí a zemědělství, č.j. KUZL 34373/2017 ze dne 23.5.2017, které nabylo právní moci dne 24.5.2017, (vii) závazného stanoviska krajské hygienické stanice dle § 82 odst. 2 písm. i) a § 77 zákona č. 258/2000 Sb., o ochraně veřejného zdraví, vydaného Krajskou hygienickou stanicí Zlínského kraje dne 7.7.2015 č.j. KHSZL 12052/2015, (viii) souhlasného závazného stanoviska Krajského úřadu Zlínského kraje, odboru životního prostředí a zemědělství, vydaného dle § 11 odst. 2 písm. b) a c) zákona č. 201/2012 Sb., o ochraně ovzduší, ze dne 15.12.2015, č.j. KUZL 67522/2015, sp.zn. KUSP 67522/2015 ŽPZE-KJ, (ix) souhlasného závazného stanoviska Ministerstva životního prostředí ze dne 16.3.2016, č.j. 11880/ENV/16, 334/570/16, kterým byl udělen souhlas dle § 6 odst. 2 zákona č. 334/1992 Sb., o ochraně zemědělského půdního fondu, (x) všech dalších rozhodnutí, povolení, souhlasů, stanovisek, závazných stanovisek, ohlášení a dalších správních aktů, vydaných (doposud i v budoucnu) v souvislosti s tímto záměrem, a veškeré dokumentace, vypracované k tomuto záměru, a (xi) řízení o stanovení dobývacího prostoru „Uherský Ostroh“ na výhradním ložisku štěrkopísku Moravský Písek dle § 27, § 28 a souvisejících ustanovení horního zákona, které je na základě žádosti Františka Jampílka ze dne 23.5.2016 vedeno u Obvodního báňského úřadu pro území krajů Jihomoravského a Zlínského (sp.zn. SBS 17437/2016/OBÚ), a ve kterém bude po vkladu závodu dle této Smlouvy jako účastník řízení (navrhovatel) namísto Františka Jampílka pokračovat Společnost.

3.4. Součástí závodu je též již uzavřená provozovna v „Pískovně Vliněves“, zahrnující mimo jiné i dobývací prostor „Vliněves“, evid. č. 7/0200 (držitel: František Jampílek), který byl stanoven rozhodnutím Středočeského krajského národního výboru Praha ze dne 6.4.1963, pod zn. 03008//61, které bylo změněno

rozhodnutím Obvodního báňského úřadu v Kladně ze dne 15.7.1998 zn. 3447/98 a následně rozhodnutím Obvodního báňského úřadu Kladno ze dne 3.11.2003 zn. 0698/V/03, přičemž součástí tohoto dobývacího prostoru jsou rovněž práva a povinnosti, vyplývající ze všech dalších souvisejících rozhodnutí, povolení, souhlasů a dalších správních aktů, vydaných v souvislosti s tímto dobývacím prostorem a sousedním ložiskem nevyhrazeného nerostu, zahrnující mimo jiné i: (i) územní rozhodnutí, vydané Městským úřadem Mělník, odbor výstavby a rozvoje, ze dne 7.3.2006, č.j. Výst. 16-245/06/Tě, (ii) rozhodnutí Obvodního báňského úřadu v Kladně o povolení činnosti prováděné hornickým způsobem ze dne 15.5.2006 č.j. 3052/II/06/810.3/RCZ, (iii) rozhodnutí Obvodního báňského úřadu pro území Hlavního města Prahy a kraje Středočeského o povolení činnosti prováděné hornickým způsobem (podle plánu likvidace ložiska nevyhrazeného nerostu) ze dne 17.10.2016 zn. SBS 24392/2016/OBÚ-02/3, (iv) rozhodnutí Obvodního báňského úřadu pro území Hlavního města Prahy a kraje Středočeského o povolení hornické činnosti – zajištění lomu Vliněves (podle plánu zajištění) ze dne 2.11.2016 zn. SBS 27800/2016/OBÚ-02/3; a další.

- 3.5. Součástí závodu je veškerý dlouhodobý hmotný a nehmotný **majetek**, náležející k závodu, včetně všech jeho součástí a příslušenství, jak je zapsán v předepsaných záznamech Františka Jampílka jako součást jeho majetku, a to zejména (nikoliv však výlučně) ten, který je uveden v příloze č. 1 této Smlouvy.
- 3.6. Součástí závodu jsou rovněž práva a povinnosti z pracovněprávních vztahů se **zaměstnanci** Františka Jampílka. Tito zaměstnanci vykonávají nebo zajišťují výlučně nebo převážně práce, které souvisejí s úkoly a činnostmi prováděnými či zajišťovanými v rámci závodu, včetně zajišťování a provádění podpůrných činností souvisejících se závodem, kteréžto úkoly a činnosti bude v důsledku vnesení závodu do Společnosti nadále provádět či zajišťovat Společnost. Vzhledem k tomu, že Společnost v důsledku vkladu závodu převezme úkoly a činnosti Františka Jampílka vykonávané či zajišťované v rámci závodu, přičemž vklad závodu se v souladu s § 2175 odst. 2 OZ považuje za převod činnosti zaměstnavatele ve smyslu § 338 odst. 2 zákona č. 262/2006 Sb., zákoník práce, přecházejí práva a povinnosti z pracovněprávních vztahů zaměstnanců uvedených v předchozí větě na Společnost jako přejímajícího zaměstnavatele. Tito zaměstnanci se tudíž v důsledku vkladu závodu stanou zaměstnanci Společnosti, ledaže přede Dnem vkladu jejich pracovněprávní vztah k Františkovi Jampílkovi zanikne.
- 3.7. Součástí závodu jsou zůstatky na **bankovních** účtech, užívaných při provozu závodu, a to bankovních účtech č. 803870018/2700, 1387343829/2700 a 249022379/0800, jakož i s nimi související smlouvy o bankovních službách s bankami UniCredit Bank Czech Republic and Slovakia, a.s., IČ: 64948242, a Česká spořitelna, a.s., IČ: 45244782. Strany buď s příslušnou bankou sjednají změnu konkrétního účtu tak, že jeho vlastníkem bude ode Dne vkladu namísto Františka Jampílka již Společnost, nebo budou zůstatky těchto účtů po Dni vkladu převedeny na bankovní účet Společnosti.
- 3.8. Součástí závodu jsou veškeré **leasingové** a úvěrové smlouvy včetně veškerých práv a povinností z těchto smluv vyplývajících, které do Dne vkladu nebudou zcela uhrazeny a vypořádány, a to především ty, které jsou uvedeny v příloze č. 2 této Smlouvy.
- 3.9. Součástí závodu jsou veškeré **nájemní** a pachtovní smlouvy včetně veškerých práv a povinností z těchto smluv vyplývajících, které v souvislosti s provozem závodu (s provozem či přípravou výše uvedených pískoven a záměrů) uzavřel František Jampílek, a to především ty, které jsou uvedeny v přílohách č. 2 a 3 této Smlouvy.
- 3.10. Strany shodně uvádějí, že závod dále zahrnuje i tyto **další** věci, práva a jiné majetkové hodnoty:
- 3.10.1. veškeré výsledky dosavadní činnosti ve výše uvedených provozovnách (pískovnách),
 - 3.10.2. veškeré pohledávky a závazky (dluhy), související se závodem,
 - 3.10.3. veškeré trvající smluvní závazky (včetně případných práv a povinností vyplývajících z porušení povinností z nich), které slouží převážně k zajištění provozu a výkonu činnosti v rámci závodu,

- 3.10.4. veškeré smlouvy (písemné i ústní) o dodávkách zboží či služeb, týkajících se závodu, včetně veškerých práv a povinností z těchto smluv vyplývajících, a to ať již jde o rámcové či individuální kupní smlouvy, smlouvy o dílo, smlouvy o přepravě, či jakékoliv jiné smlouvy, bez ohledu na to, za kterou smluvní stranu byly některým z Vkladatelů uzavřeny,
 - 3.10.5. veškeré pojistné smlouvy včetně veškerých práv a povinností z těchto smluv vyplývajících, a to především ty, které jsou uvedeny v příloze č. 4 této Smlouvy.
 - 3.10.6. veškeré smlouvy o spolupráci, které v souvislosti s těžbou uzavřel František Jampílek na straně jedné a jednotlivé obce na straně druhé,
 - 3.10.7. databáze zákazníků, jakož i veškeré reference, know-how a veškeré ostatní duševní vlastnictví a nehmotný majetek náležející k obchodnímu závodu s výjimkou toho, které ze zákona nemůže být převedeno na třetí osobu,
 - 3.10.8. pokladní hotovost dle účetní evidence Vkladatelů,
 - 3.10.9. veškerý ostatní movitý majetek, náležející k obchodnímu závodu,
 - 3.10.10. všechny ostatní složky závodu, včetně jejich součástí a příslušenství, které nejsou specifikovány jinde v této Smlouvě.
- 3.11. Pro účely vyloučení jakýchkoliv pochybností Strany prohlašují, že předmět vkladu tvoří závod, včetně věcí, práv, jiných majetkových hodnot a závazků, souvisejících se závodem, a to bez ohledu na skutečnost, zda jsou tyto výslovně uvedeny v této Smlouvě nebo zda jejich existence v této Smlouvě či některé její příloze byla opomenuta. Zjistí-li se po podpisu této Smlouvy, že některé majetkové hodnoty, věci, nebo práva, které slouží anebo svojí povahou mají sloužit provozování závodu a existují ke dni podpisu této Smlouvy, nebyly výslovně zahrnuty do popisu závodu dle této Smlouvy, pak Strany sjednávají, že i tento majetek je součástí závodu a předmětu vkladu, a tedy přechází na základě této Smlouvy do vlastnictví Společnosti.
- 3.12. Součástí závodu (a tedy ani předmětu vkladu) **není** majetek a dluhy, které s obchodní činností Vkladatelů nesouvisejí, a to zejména:
- 3.12.1. jakékoliv nemovitosti;
 - 3.12.2. účasti Vkladatelů v obchodních společnostech a s nimi spjaté smluvní vztahy, resp. práva a povinnosti z nich vyplývající, zejména pohledávky z půjček poskytnutých Vkladateli různým obchodním společnostem;
 - 3.12.3. vše související s činností Františka Jampílka jako chovatele (zejm. ptactva, drůbeže, včel, a dalších zvířat);
 - 3.12.4. nároky z titulu zásahu do práva na ochranu osobnosti.
- 3.13. Na základě této Smlouvy na Společnost ke Dni vkladu přechází též procesní postavení v rámci jakéhokoliv soudního či správního řízení, jehož účastníkem je některý z Vkladatelů, a které se týká závodu či některé jeho části, a to zejména ohledně jednotlivých Pískoven a Záměrů /takto se např. Společnost stane namísto Františka Jampílka účastníkem řízení v postavení navrhovatele/žadatele ve správním řízení, uvedeném v čl. 3.3.3. bod (xi) této Smlouvy/.

4. PŘEDMĚT SMLOUVY

- 4.1. Vkladatelé touto Smlouvou vkládají předmět vkladu do základního kapitálu Společnosti a zavazují se odevzdat předmět vkladu Společnosti, a Společnost předmět vkladu od Vkladatelů přijímá do svého základního kapitálu a zavazuje se od Vkladatelů předmět vkladu převzít; to vše ke Dni vkladu.

2. Vložením předmětu vkladu do základního kapitálu dochází ke zvýšení vkladu Vkladateli ve Společnosti a tím rozšíření práv Vkladatelů jako společníků Společnosti.
- 4.3. Strany berou na vědomí, že účinností této Smlouvy je splněna vkladová povinnost Vkladatelů. Společnost zajistí neprodleně podání návrhu na zápis změny zapsaných údajů do obchodního rejstříku a uložení této Smlouvy do sbírky listin obchodního rejstříku.

5. ODEVZDÁNÍ PŘEDMĚTU VKLADU, PŘECHOD VLASTNICKÉHO PRÁVA A NEBEZPEČÍ ŠKODY, PŘECHOD PRÁV A POVINNOSTÍ

- 5.1. Vkladatelé jsou povinni odevzdat Společnosti předmět vkladu a Společnost je povinna převzít od Vkladatelů předmět vkladu.
- 5.2. Nebezpečí škody na předmětu vkladu přechází z Vkladatelů na Společnost okamžikem převzetí předmětu vkladu. O odevzdání a převzetí předmětu vkladu Strany sepíší zápis o předání předmětu vkladu.
- 5.3. Vlastnické právo k předmětu vkladu jako celku přechází z Vkladatelů na Společnost zveřejněním údaje o uložení dokladu o vkladu předmětu vkladu do sbírky listin obchodního rejstříku, což Společnost zajistí ke Dni vkladu. Ke Dni vkladu tak Společnost nabývá vlastnické právo k celému závodu, když toto vlastnické právo nabývá již **počátkem Dne vkladu**, na čemž se Strany výslovně dohodly (a což ostatně vyplývá i z § 601 odst. 1 OZ).
- 5.4. Nabytím vlastnického práva k předmětu vkladu se Společnost stává věřitelem všech pohledávek a dlužníkem dluhů, které k předmětu vkladu náleží. Přechod pohledávek na Společnost, jakož i převzetí dluhů Společností, bude dlužníkům a věřitelům oznámeno společným písemným oznámením Františka Jampílka a Společnosti (těm dlužníkům a věřitelům, kterým to nebylo již oznámeno). Ke Dni vkladu se též Společnost stává smluvní stranou všech smluv, které náleží k závodu, a jejichž smluvní stranou byl doposud některý z Vkladatelů. Uvedené účinky nastanou k počátku Dne vkladu.
- 5.5. Vkladatelé berou na vědomí, že v souladu s ustanovením § 2177 odst. 1 OZ Vkladatelé ručí za splnění veškerých dluhů, u kterých jejich věřitelé neudělili souhlas s jejich převzetím Společností.
- 5.6. Jak již je uvedeno výše, vklad předmětu vkladu se považuje za převod činnosti zaměstnavatele, čímž dochází k přechodu práv a povinností z pracovněprávních vztahů ve smyslu ustanovení § 338 a násl. zákoníku práce. František Jampílek a Společnost se proto zavazují společně informovat zaměstnance, kteří budou přechodem práv a povinností z pracovněprávních vztahů dotčeni, o nastalé změně.
- 5.7. Vzhledem k povaze této Smlouvy a jejímu účelu: (i) nemá žádná ze Stran právo jakýkoliv závazek z této Smlouvy jednostranným právním jednáním ukončit, (ii) není žádná ze Stran oprávněna postoupit jakékoliv právo či dluh, případně celý závazek z této Smlouvy.

6. TĚŽEBNÍ PRÁVA

- 6.1. S ohledem na specifickou úpravu: (i) převodu dobývacích prostorů dle horního zákona (vyžadující i získání předchozího souhlasu příslušného obvodního báňského úřadu dle § 27 odst. 7 horního zákona), (ii) provádění hornické činnosti a činnosti prováděné hornickým způsobem dle horního zákona a zákona o hornické činnosti, se Strany dohodly na uzavření dále uvedených souvisejících, prováděcích smluv, které jsou součástí vkladu závodu do základního kapitálu společnosti a za tímto účelem jsou uzavírány:
 - 6.1.1. Smlouva o převodu dobývacího prostoru, uzavřená Františkem Jampílkem jako převodcem na straně jedné, a Společností jako nabyvatelem na straně druhé, jejímž předmětem je převod dobývacího prostoru „Vliněves“, evid. č. 7/0200, s účinky ke dni 1.10.2018.
 - 6.1.2. Smlouva o převodu dobývacího prostoru, uzavřená Františkem Jampílkem jako převodcem na straně jedné, a Společností jako nabyvatelem na straně druhé, jejímž předmětem je převod

dobývacího prostoru „Lukavec“, evid. č. 7/1187, s účinky ke dni 1.10.2018.

6.2. Pro vyloučení pochybností Strany shodně uvádějí, že součástí závodu jsou též:

- 6.2.1. veškeré výsledky všech správních i jiných řízení (včetně výsledků zjišťovacích řízení a posuzování vlivů na životní prostředí podle zákona č. 100/2001 Sb.), týkajících se nejen výše v čl. 3. této Smlouvy uvedených současných pískoven a připravovaných záměrů pískoven budoucích, ale i všech ostatních (výše neuvedených) bývalých (již uzavřených) i současných pískoven a připravovaných záměrů pískoven budoucích, včetně případných souvisejících staveb a zařízení [všechny společně v této Smlouvě označovány jen jako „Pískovny“ a „Záměry“];
- 6.2.2. veškerá práva a povinnosti vyplývající ze všech rozhodnutí, povolení, souhlasů, stanovisek, závazných stanovisek, ohlášení a dalších správních aktů, vydaných (doposud i v budoucnu) v souvislosti se všemi Pískovnami a Záměry, ať již jsou v této Smlouvě uvedeny či nikoliv, včetně případných souvisejících staveb a zařízení [dále všechny společně jen jako „Správní akty“];
- 6.2.3. veškerá práva k veškeré dokumentaci (hornické, projektové i jiné) k jakékoliv součásti Pískoven a Záměrů, zahrnující i základní důlně měřičskou a geologickou dokumentaci [dále společně jen jako „Báňská dokumentace“];
- 6.2.4. veškerá práva (a související povinnosti) k ložiskům vyhrazených nerostů (výhradním ložiskům), ložiskům nevyhrazených nerostů a chráněným ložiskovým územím, v místě Pískoven a Záměrů, svědčící doposud Františkovi Jampílkovi [dále společně jen jako „Ložiska“];
- 6.2.5. veškeré další dokumenty potřebné k realizaci hornické činnosti a činnosti prováděné hornickým způsobem v Pískovnách a následnému prodeji zde těženého kameniva, jako jsou například (nikoliv však výlučně): prohlášení o shodě, certifikáty výrobků, protokoly o výsledcích zkoušek, včetně zkoušek alkalické reaktivnosti kameniva a měření obsahu přírodních radionuklidů, vydaných ke kamenivu, těženém v Pískovnách, apod.;

vše uvedené proto přechází na Společnost spolu se závodem.

6.3. Pro úplnost Strany dále uvádějí některé (nikoliv veškeré) ze Správních aktů, týkajících se nyní aktivně provozovaných Pískoven, které jsou součástí závodu, a z nichž práva a povinnosti dle této Smlouvy přecházejí na Společnost:

- 6.3.1. „*Pískovna Čavyně*“: (i) stanovisko k posouzení vlivů provedení záměru na životní prostředí, vydané Krajským úřadem Jihočeského kraje, odbor životního prostředí, zemědělství a lesnictví dne 13.6.2008 pod č.j. KUJCK 14501/2007 OZZL/56-Du, včetně závazného stanoviska k ověření souladu téhož úřadu ze dne 22.9.2015 pod č.j. KUJCK 70402/2015/OZZL, (ii) závěr zjišťovacího řízení Krajského úřadu České Budějovice ze dne 18.1.2012 č.j. KUJCK 46309/2011, (iii) územní rozhodnutí Městského úřadu Vodňany, odboru výstavby a ÚP ze dne 3.3.2010 spis.zn. VaÚP/2929/2009/ves, sp.zn. MUVO 2177/2010, (iv) územní rozhodnutí Městského úřadu Vodňany, odboru výstavby a ÚP ze dne 22.9.2014 spis.zn. VaÚP/103/2013/ves, č.j. MUVO 8090/2014, (v) územní rozhodnutí Městského úřadu Vodňany, odboru výstavby a ÚP ze dne 17.5.2017 spis.zn. VaÚP/108/2017/ves, č.j. MUVO 4552/2017, (vi) rozhodnutí Obvodního báňského úřadu v Příbrami o povolení činnosti prováděné hornickým způsobem ze dne 12.7.2010, zn. 1102/10/07/3, (vii) rozhodnutí Obvodního báňského úřadu pro území krajů Plzeňského a Jihočeského o povolení činnosti prováděné hornickým způsobem ze dne 20.4.2015, č.j. SBS 04471/2015/OBÚ-06/2, (viii) rozhodnutí Obvodního báňského úřadu pro území krajů Plzeňského a Jihočeského o povolení činnosti prováděné hornickým způsobem ze dne 7.8.2018, č.j. SBS 14302/2018/OBÚ-06/5 (které doposud nenabýlo právní moci); a další.
- 6.3.2. „*Pískovna Křenek*“, jejíž součástí a pokračováním je i „*Pískovna Záryby*“: (i) stanovisko k

posouzení vlivů provedení záměru na životní prostředí Krajského úřadu Středočeského kraje, odboru životního prostředí, vydané dne 19.4.2007 pod č.j. 122423/2007/KUSK/OŽP-Ba, (ii) stanovisko k posouzení vlivů provedení záměru na životní prostředí Krajského úřadu Středočeského kraje, odboru životního prostředí, č.j. 061373/2012/KUSK/OŽP/Ven ze dne 6.4.2012, (iii) územní rozhodnutí Úřadu městyse Všetaty, odboru výstavby a ÚP, ze dne 25.9.2007, č.j. Výst. 1649/2006, včetně opravy písemného vyhotovení rozhodnutí ze dne 8.10.2007, č.j. Výst. 1649/2006, (iv) územní rozhodnutí Úřadu městyse Všetaty, odboru výstavby a ÚP, ze dne 26.1.2011 č.j. Výst. 1586/2010, (v) územní rozhodnutí Úřadu městyse Všetaty, odboru výstavby a ÚP ze dne 17.2.2014, č.j. Výst./579c/2013, (vi) územní rozhodnutí Městského úřadu Kostelec nad Labem, odboru výstavby, ze dne 13.11.2014, č.j. Výst. 2656/231/14/B, (vii) rozhodnutí Obvodního báňského úřadu v Kladně o povolení činnosti prováděné hornickým způsobem ze dne 2.1.2008, zn. 07024/2007/02/03, (viii) rozhodnutí Obvodního báňského úřadu pro území Hlavního města Prahy a kraje Středočeského ze dne 1.2.2012., č.j. SBS/08428/2011/OBÚ-02/17, ve spojení s potvrzujícím rozhodnutím Českého báňského úřadu ze dne 27.7.2016 č.j. SBS 24490/2015/ČBÚ-21/14, (ix) rozhodnutí Obvodního báňského úřadu pro území Hlavního města Prahy a kraje Středočeského ze dne 19.5.2014, zn. SBS/09064/2014/OBÚ-02/3, (x) rozhodnutí Obvodního báňského úřadu pro území Hlavního města Prahy a kraje Středočeského ze dne 12.10.2016, zn. SBS 39430/2015/OBÚ-02/21; a další.

6.3.3. „Pískovna Otradovice“: (i) stanovisko podle § 11 zák. č. 244/1992 Sb., o posuzování vlivů na životní prostředí Ministerstva životního prostředí ze dne 20.11.2000, č.j. NM 700/2872/00, (ii) stanovisko podle § 10 zák. č. 100/2001 Sb., o posuzování vlivů na životní prostředí Krajského úřadu Středočeského kraje, odboru životního prostředí a zemědělství ze dne 7.4.2005, zn. 14224-120118-8a/04/OŽP-Zk, (iii) závěr zjišťovacího řízení Krajského úřadu Středočeského kraje, odboru životního prostředí a zemědělství ze dne 17.10.2012 č.j. 146767/2012/KUSK, (iv) územní rozhodnutí Městského úřadu v Benátkách nad Jizerou, odbor výstavby, ze dne 3.5.2001, č.j. 17/330/2001, (v) územní rozhodnutí Městského úřadu Benátky nad Jizerou, odbor výstavby a územního plánování, ze dne 5.1.2010, č.j. MěÚ BnJ/4229/2009-VÚP/T, (vi) územní rozhodnutí Městského úřadu Benátky nad Jizerou, odbor výstavby a územního plánování, č.j. MěÚ BnJ/02724/2015/VÚP ze dne 15.5.2015, (vii) rozhodnutí – změna části územního rozhodnutí o využití území ze dne 5.1.2010 vydané Městským úřadem Benátky nad Jizerou dne 23.11.2015, č.j. MěÚ BnJ/07106/2015/VÚP, (viii) rozhodnutí Obvodního báňského úřadu Kladno o povolení činnosti prováděné hornickým způsobem ze dne 24.4.2003, zn. 2354/II/03/810.3/RCZ/VCH, (ix) rozhodnutí Obvodního báňského úřadu v Kladně o povolení činnosti prováděné hornickým způsobem ze dne 21.9.2010, zn. 25964/2010/02/003, (x) rozhodnutí Obvodního báňského úřadu pro území Hlavního města Prahy a kraje Středočeského o povolení činnosti prováděné hornickým způsobem ze dne 20.1.2016 zn. SBS 22967/2015/OBÚ-02/6, (xi) rozhodnutí Krajského úřadu Středočeského kraje, odboru životního prostředí a zemědělství, č.j. 111404/2014/KUSK OŽP/Vo ze dne 4.9.2014 o dočasném odnětí pozemků určených k plnění funkcí lesa, ve znění opravného rozhodnutí téhož úřadu č.j. 176433/2016/KUSK ze dne 29.11.2016; a další.

6.3.4. „Pískovna Veletov“: (i) stanovisko k posouzení vlivů provedení záměru na životní prostředí, vydané Krajským úřadem Středočeského kraje, odbor životního prostředí, dne 3.3.2010 pod č.j. 038662/2010/KUSK/OŽP/Ven, včetně závazného stanoviska k ověření souladu téhož úřadu ze dne 18.6.2015, č.j. 085445/2015/KUSK, (ii) územní rozhodnutí Městského úřadu Týnec nad Labem, odbor územního a stavebního řízení – stavební úřad, ze dne 14.6.2012, č.j. 2178/2012/Kr/Rozh, (iii) územní rozhodnutí Městského úřadu Týnec nad Labem, odbor územního a stavebního řízení – stavební úřad, ze dne 3.7.2012, č.j. 2336/2012/Kr/roz, (iv) stavební povolení Městského úřadu Týnec nad Labem, odbor územního a stavebního řízení –

stavební úřad, ze dne 8.10.2012, č.j. 3378/2012/Kr/StPo, (v) územní rozhodnutí Městského úřadu Týnec nad Labem, odbor územního a stavebního řízení – stavební úřad, ze dne 12.4.2013, č.j. 1412/2013/Kr/Rozh, (vi) územní rozhodnutí Městského úřadu Týnec nad Labem, odbor územního a stavebního řízení – stavební úřad, ze dne 11.7.2014, č.j. 2136/2014/Kr/Rozh, (vii) rozhodnutí (dodatečné povolení) Městského úřadu Týnec nad Labem, odbor územního a stavebního řízení – stavební úřad, ze dne 22.1.2015, č.j. 0204/2015/Kr/Rozh, (viii) rozhodnutí Obvodního báňského úřadu pro území Hlavního města Prahy a kraje Středočeského o povolení činnosti prováděné hornickým způsobem ze dne 24.10.2012, zn. SBS/32026/2012/OBÚ/-02/3, (ix) rozhodnutí Obvodního báňského úřadu pro území Hlavního města Prahy a kraje Středočeského o povolení činnosti prováděné hornickým způsobem ze dne 27.8.2013, zn. SBS/20240/2013/OBÚ-02/3, (x) rozhodnutí Obvodního báňského úřadu pro území Hlavního města Prahy a kraje Středočeského o povolení činnosti prováděné hornickým způsobem ze dne 10.8.2015, zn. SBS 05212/2015/OBÚ-02/15; a další.

- 6.4. Společnost se zavazuje ve vztahu ke všem k Pískovněm, Ložiskům, Záměrům a výše uvedeným dobývacím prostorům:
- 6.4.1. dodržovat podmínky a povinnosti, stanovené a uložené ve všech Správních aktech;
 - 6.4.2. dodržovat veškeré povinnosti vyplývající z horního zákona a zákona o hornické činnosti, jakož i všech dalších právních předpisů vztahujících se především k hornické činnosti a činnosti prováděné hornickým způsobem, a všech rozhodnutí a opatření správních orgánů (zejm. Státní báňské správy).
 - 6.4.3. plnit veškeré zákonné povinnosti týkající se zákonných rezerv finančních prostředků na sanaci a rekultivaci (a i na vypořádání důlních škod) dle § 31 odst. 6 horního zákona ve spojení s § 37a téhož zákona, jakož i k sanaci a rekultivaci těžbou dotčených pozemků, ať již vyplývají (či teprve vzniknou) z platného plánu sanace a rekultivace, obecně závazných právních předpisů nebo rozhodnutí, opatření, příkazů či jiných správních aktů příslušných orgánů státní báňské správy.
 - 6.4.4. hradit *úhradu z dobývacího prostoru* dle § 33a a násl. horního zákona, a to za období od roku 2019 dále, když František Jampílek ujišťuje Společnost, že úhradové přiznání dle § 33s horního zákona za rok 2018 bylo podáno v zákonné lhůtě (do 31.3.2018), a že ve stejné lhůtě byla tato úhrada i zaplácena. Ve vztahu ke státní báňské správě přechází na Společnost veškeré závazky Františka Jampílka vč. příslušenství z povinnosti hradit uvedenou roční úhradu z dobývacích prostorů.
 - 6.4.5. hradit *úhradu z vydobytých nerostů* dle § 33h a násl. horního zákona.
- 6.5. František Jampílek již před podpisem této Smlouvy protokolárně předal Společnosti veškerou (kompletní) Báňskou dokumentaci a veškeré Správní akty; Společnost podpisem této Smlouvy potvrzuje jejich převzetí, jakož i kompletnost a úplnost.
- 6.6. Na základě této Smlouvy (a ve vztahu k výše uvedeným dobývacím prostorům i na základě souvisejících smluv uvedených výše v čl. 6.1. této Smlouvy) se Společnost stává právním nástupcem Františka Jampílka, vstupujícím do všech jeho práv a povinností k Pískovněm, Ložiskům, Záměrům a výše uvedeným dobývacím prostorům, a přejímajícím na sebe všechna práva a povinnosti k nim, jakož i odpovědnost založenou platnými právními předpisy, které se k nim vztahují, včetně veškerých doposud nevypořádaných závazků.
- 6.7. Společnost potvrzuje, že: (i) se prostřednictvím k tomu kompetentních osob seznámila s Báňskou dokumentací i Správními akty a podmínkami v nich stanovenými; a (ii) si je vědoma, že po ukončení

hornické činnosti anebo činnosti prováděné hornickým způsobem bude její povinností provést sanaci a rekultivaci pozemků dotčených těžbou.

7. DŮVĚRNOST

- 7.1. Veškeré informace týkající se jednotlivých složek a součástí obchodního závodu budou Stranami považovány za důvěrné a Strany se zavazují tyto informace uchovávat v tajnosti. Každá Strana se zavazuje: (i) nezveřejňovat ani nepředat třetím osobám důvěrné informace bez písemného souhlasu druhé Strany, a (ii) zajistit utajování důvěrných informací také ze strany svých zaměstnanců.
- 7.2. Povinnost utajení důvěrných informací se nevztahuje na jejich předávání: (i) spolupracovníkům a poradcům Stran, pokud budou tyto osoby vázány povinností mlčenlivosti, (ii) povinné podle zákona, (iii) bankám, pojišťovnám, leasingovým společnostem a dalším finančním institucím, se kterými je některá ze Stran ve smluvním vztahu, a to pro účely doložení vkladu závodu dle této Smlouvy, (iv) orgánům státní správy a samosprávy, kterým bude nezbytné doložit přechod jednotlivých složek závodu na Společnost.
- 7.3. Strany se dohodly, že do sbírky listin obchodního rejstříku bude uložena (a tím zveřejněna) kopie této Smlouvy, ve které budou znečitelněny přílohy a další části Smlouvy, které jsou dle ujednání Stran důvěrné, a obsahující předmět obchodního tajemství.

8. ZÁVĚREČNÁ USTANOVENÍ

- 8.1. Tato Smlouva nahrazuje veškerá předcházející ujednání mezi Stranami týkající se předmětu této Smlouvy a představuje úplnou dohodu Stran o předmětu této Smlouvy.
- 8.2. Veškeré přílohy této Smlouvy tvoří její nedílnou součást.
- 8.3. Pozbude-li některé ustanovení této Smlouvy platnosti či účinnosti, nebo ukáže-li se některé ustanovení této Smlouvy neplatným nebo neúčinným či nicotným, zůstávají ostatní ustanovení této Smlouvy v platnosti a místo neplatných nebo neúčinných či nicotných ustanovení Smlouvy se použijí ustanovení obecně závazného právního předpisu; na platnost a účinnost celé Smlouvy nemá platnost nebo neúčinnost či nicotnost některého ustanovení žádný vliv a Smlouva jako celek zůstává platnou a účinnou.
- 8.4. Tato Smlouva může být měněna nebo doplňována pouze písemně formou postupně číslovaných dodatků.
- 8.5. Tato Smlouva, jakož i veškerá z ní vycházející práva a povinnosti, zcela a bez dalšího přechází na právní nástupce Stran.
- 8.6. Vztahy mezi Stranami založené touto Smlouvou nebo s ní související se řídí právem České republiky a veškeré spory vzniklé z této smlouvy budou rozhodovat české soudy.
- 8.7. Tato Smlouva nabývá platnosti dnem jejího uzavření, tj. podpisem poslední ze Stran, a účinnosti dne 1.10.2018 (počátkem uvedeného dne).
- 8.8. Tato Smlouva je sepsána ve čtyřech vyhotoveních, z nichž každý z Vkladatelů obdrží po jednom vyhotovení a Společnost obdrží po dvou vyhotoveních.
- 8.9. Strany prohlašují a potvrzují, že: (a) měly dostatečnou možnost se seznámit s obsahem této Smlouvy, který je výsledkem jednání Stran; (b) měly skutečnou příležitost ovlivnit její obsah, vůči němuž nemají žádných námitek; (c) si tuto Smlouvu před jejím podpisem přečetly a jejímu obsahu zcela rozumí; a (d) na důkaz souhlasu s výše uvedeným textem připojují své podpisy.

- Přílohy:*
- 1) *Kniha dlouhodobého majetku*
 - 2) *Leasingové, úvěrové a nájemní smlouvy*
 - 3) *Pronájmy strojů a zařízení*
 - 4) *Seznam pojištěných vozidel a strojů*

V Praze dne 13.9.2018

V Praze dne 13.9.2018


František Jampílek
IČO: 49495950 DIČ
Na Pruhu 335, 250
Cukrovarská 34



František Jampílek

Nguyen Van Duc

V Praze dne 13.9.2018



František Jampílek
jednatel společnosti

České štěrkopísky spol.sr.o.
Cukrovarská 34, 196 00 Praha 9
IČO: 27584534 DIČ: CZ27584534
Registrace Městským soudem
v Praze odd. C, vl.č. 117108

1. Součástí závodu jsou především tyto **leasingové a úvěrové** smlouvy:


- 1.1. smlouva o úvěru č. 17005810/15, uzavřená dne 19.6.2015 s poskytovatelem úvěru SG Equipment Finance Czech Republic s.r.o., IČ: 61061344,
- 1.2. smlouva o finančním leasingu č. 11010500/17/15, uzavřená dne 7.11.2017 s pronajímatelem SG Equipment Finance Czech Republic s.r.o., IČ: 61061344,
- 1.3. smlouva o úvěru č. 204190813, uzavřená dne 14.8.2013 s věřitelem Deutsche Leasing ČR, spol. s r.o., IČ: 25723758.

2. Součástí závodu jsou především tyto **nájemní a pachtovní** smlouvy:

- 2.1. smlouva o pachtu č. 1165/2017, uzavřená dne 16.2.2017 mezi propachtovatelem Lesy České republiky, s.p., IČ: 42196451, a pachtýřem Františkem Jampílkem, IČ: 49495950, o pachtu části lesního pozemku parc.č. 266/2 v kat. úz. Otradovice.
- 2.2. nájemní smlouva č. 9/2016/Ci, uzavřená dne 17.6.2016 mezi pronajímatelem Lesy České republiky, s.p., IČ: 42196451, a nájemcem Františkem Jampílkem, IČ: 49495950, o nájmu pozemků v kat. úz. Čeperka a Hrobice.
- 2.3. nájemní smlouva a smlouva o budoucí smlouvě o zřízení věcného břemene, uzavřená dne 10.10.2012 mezi nájemcem Františkem Jampílkem, IČ: 49495950, na straně jedné a Olomouckým krajem (zastoupeným Správou silnic Olomouckého kraje, příspěvkovou organizací) na straně druhé, ohledně pozemku parc.č. 928 v kat. úz. Moravská Huzová.
- 2.4. nájemní smlouva č. 1/2002, uzavřená dne 16.10.2002 mezi pronajímatelem TOMI – písek s.r.o., IČ: 26445930, a nájemcem Františkem Jampílkem, IČ: 49495950, o nájmu pozemků v kat. úz. Vliněves.
- 2.5. nájemní smlouva č. 1/2008, uzavřená dne 1.6.2010 mezi pronajímatelem TOMI – písek s.r.o., IČ: 26445930, a nájemcem Františkem Jampílkem, IČ: 49495950, o nájmu pozemků v kat. úz. Čavyně.
- 2.6. nájemní smlouva č. 1/2013, uzavřená dne 1.10.2013 mezi pronajímatelem TOMI – písek s.r.o., IČ: 26445930, a nájemcem Františkem Jampílkem, IČ: 49495950, o nájmu pozemků v kat. úz. Veletov, včetně související smlouvy mezi stejnými účastníky o umožnění těžby šterkopísků ze dne 25.6.2013.
- 2.7. nájemní smlouva č. 1/2008, uzavřená dne 1.6.2008 mezi pronajímatelem TOMI – písek s.r.o., IČ: 26445930, a nájemcem Františkem Jampílkem, IČ: 49495950, o nájmu pozemků původně v kat. úz. Křenek a nově v kat. úz. Zárýby (ve znění dodatku č. 1).


***PŘÍLOHY Č. 1., 3. a 4. NEJSOU ZPŘÍSTUPNĚNY,
NEBOŤ OBSAHUJÍ ÚDAJE, KTERÉ JSOU PŘEDMĚTEM OBCHODNÍHO TAJEMSTVÍ
A/NEBO JSOU DŮVĚRNÉ***

PROHLÁŠENÍ O PRAVOSTI PODPISU NA LISTINĚ SEPSANÉ ADVOKÁTEM




STRÁNSKÝ&PARTNEŘI
advokátní kancelář
Mgr. Tomáš Uherek, advokát
Jandova 8, 190 00 Praha 9
ev.č. ČAK11352, IČO: 71537104
tel.: 283890363, fax: 283892354

PROHLÁŠENÍ O PRAVOSTI PODPISU NA LISTINĚ SEPSANÉ ADVOKÁTEM



STRÁNSKÝ&PARTNEŘI
advokátní kancelář
Mgr. Tomáš Uherek, advokát
Jandova 8, 190 00 Praha 9
ev.č. ČAK11352, IČO: 71537104
tel.: 283890363, fax: 283892354

PROHLÁŠENÍ O PRAVOSTI PODPISU NA LISTINĚ SEPSANÉ ADVOKÁTEM



STRÁNSKÝ&PARTNEŘI
advokátní kancelář
Mgr. Tomáš Uherek, advokát
Jandova 8, 190 00 Praha 9
ev.č. ČAK11352, IČO: 71537104
tel.: 283890363, fax: 283892354