

# Přírodní park a rekreační oblast Lanškrounské rybníky

- LEGENDA**
- mapový plán
  - běžecská trasa 3000 m pro Cooperův test (běh na 12 minut) značena po 100 m
  - běžecská trasa 6000 m značena po 500 m
  - cíl (3000 m) / start (opačný směr)
  - vzdálenost
  - rozcestníky

## Běžecské okruhy Lanškrounské rybníky



# LANŠK

The Town of Lanškroun - Stad

# WWW.LANS

Počet obyvatel: 10.124 k 1.1.2013  
Výměra: 2.065 ha

**Městský úřad Lanškroun**  
nám. J. M. Marků 12, 563 16 Lanškroun  
Tel.: (+420) 465 385 111; Fax: (+420) 465 385 244  
sekretariat@lanskroun.eu www.lanskroun.eu  
e-podatelná: posta@lanskroun.eu



## Infopanely naučné stezky Lanškrounské rybníky

- Ochrana území přírodního parku
- Natura 2000 - lokalita Lanškrounské rybníky
- Vodní a mokřadní rostliny
- Historie Lanškrounských rybníků
- Ekosystém Lanškrounských rybníků
- Živočišné vázání na vodní prostředí
- Geologie území Lanškrounska
- Lesy v okolí rybníků

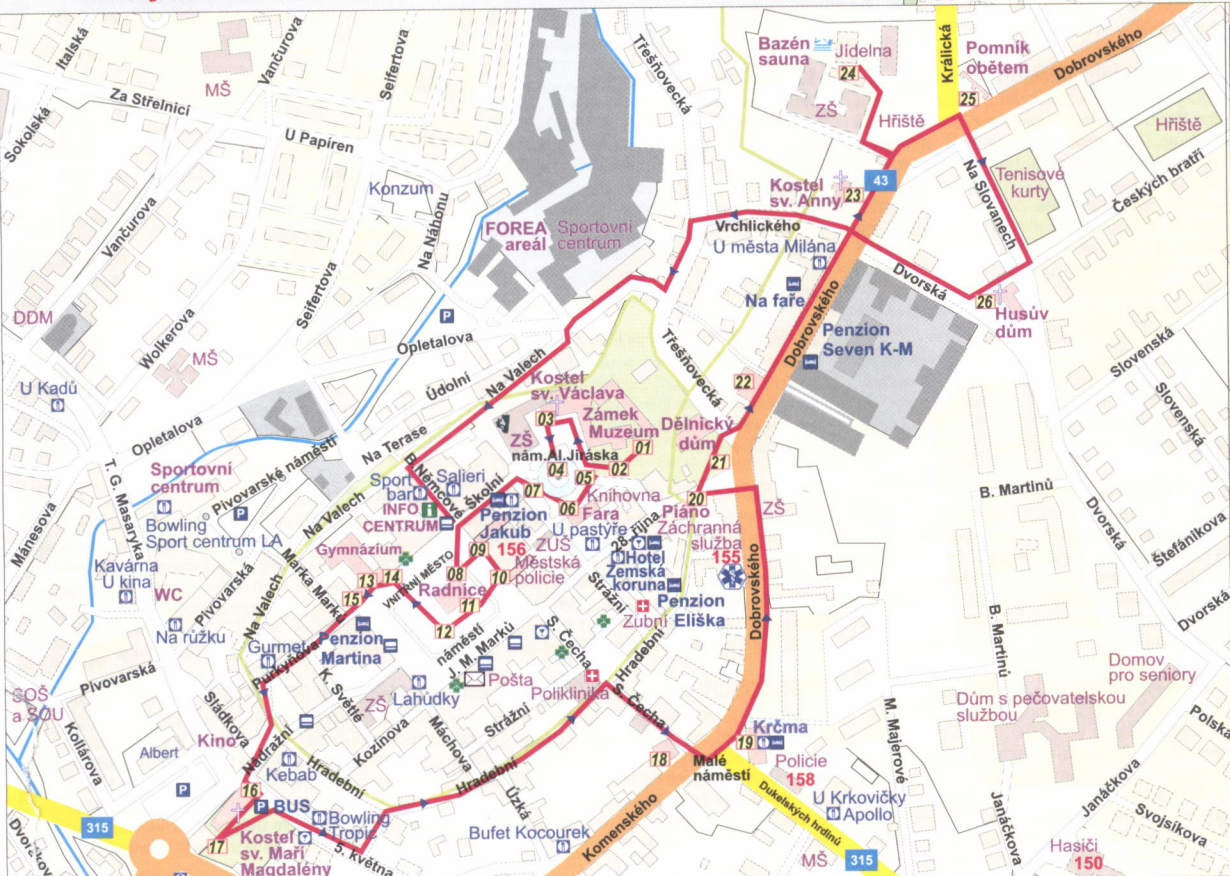
## Cesta sebepoznání jogínská zastavení

- Země
- Voda
- Oheň
- Vzduch
- Éter



## Historickým centrem Lanškrouna

- popis očíslovaných památek na červeně vyznačené trase je na druhé straně listu



**8 | Renesanční radnice**

**1 | Městské muzeum**

**1 | Zámek Lanškroun**

1 km Nový zámek  
3 km Rudoltice  
17 km Česká Třebová  
23 km Svitavy  
90 km Brno

**3 | Kostel sv. Václava**

**16 | K. sv. M. Magdalény**

R - jstřík ulic	Ulice, část obce, umístění v mapě	Čelakovského; ŽP Česká; OP Českých bratří; ŽP Dobrovského; ŽP	H3-H4 F3 E5-E6 F5-E5-E6-D6-D7	E. Krásnohorské; OP Franze Kafky; OP Havlíčkova; ŽP Horova; ŽP	E3 E2 G4-H4 F5-G5	Janáčkova; ŽP Jilemnického; OP Jungmannova; ŽP K. Čapka; OP Lázeňská; ŽP Lidická; ŽP	F5 E2-E3 G5 E2 E1	Kozinova; VM Králická; ŽP Krátká; ŽP Lázeňská; ŽP Lidická; ŽP	F4 E5-D5-D6 G3-H3 G4-G5 E4-E5-G5-H5-H6-J6	Malé náměstí; Mánosova; OP Marka Marků; Na Náhonu; Na Rozhraní
-----------------	-----------------------------------	---	-------------------------------	--	-------------------	--	-------------------	---	---	--



# LANSKROUN

## Lanškroun - Miesto Lanškroun

### LANSKROUN.EU

nadmořská výška: 378 m n. m.  
 PS souřadnice radnice: 49°54'44"N, 16°36'43"E

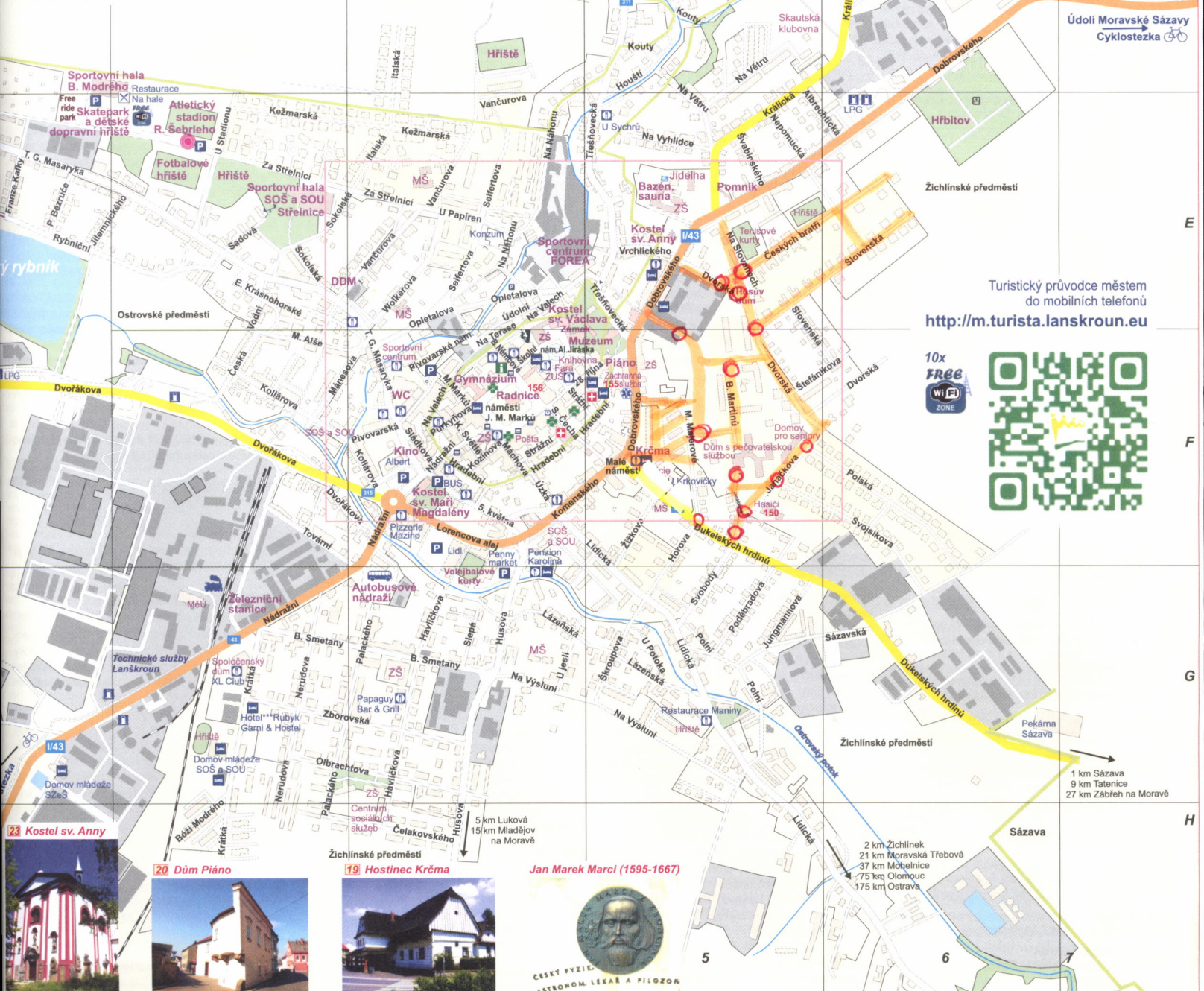
FOCENTRUM Lanškroun  
 B. Němcové 124, 563 01 Lanškroun  
 tel/fax: (+420) 465 320 007  
 info.lanskroun@seznam.cz



Katastr města Lanškroun:  
 nejvyšší bod: 449 m n. m. stráž nad údolím Moravské Sázavy  
 nejnižší bod: 349 m n. m. u Lukovského potoka

Katastr regionu Lanškrounsko:  
 nejvyšší bod: 958 m n. m. vrchol Bukové hory  
 nejnižší bod: 311 m n. m. soutok Moravské Sázavy a Břežné

okres Pardubický  
 kraj Ústí nad Orlicí  
 turistická oblast Orlické hory a Podorlicko  
 turistický region Východní Čechy





Zadavatel: Město Lanškroun 2014  
 © Mgr. Miloš Krejčí, 2014  
 Infocentrum Lanškroun

- Síť kabelové televize
- Ubytování
- Stravování
- Vinárna, bar
- Bankomat
- Čerpací stanice
- Informační centrum
- Zdravotnické zařízení
- Lékárna
- Zdrav. záchranná služba
- Pošta
- Koupaliště
- Stáj pro koně
- Horolezecká stěna
- Dětské hřiště
- Půjčovna lodíček
- Autobusové nádraží
- Hřbitov
- Kostel

Katastrální plocha (ha)	2 065
Počet katastrů	2
Počet územních jednotek	2
Počet částí obce	4
Celková výměra pozemku (ha)	2 065
Orná půda (ha)	1 188
Zahrady (ha)	96
Ovocné sady (ha)	3
Trvalé travní porosty (ha)	164
Zemědělská půda (ha)	1 451
Lesní půda (ha)	228
Vodní plochy (ha)	67
Zastavěné plochy (ha)	83
Ostatní plochy (ha)	235

Turistický průvodce městem  
 do mobilních telefonů  
<http://m.turista.lanskroun.eu>



F5	Na Vrchách; DT	C4-C5	Obora; OP	D1-E1	Purkyňova; VM	F4	Sokolská; OP	E3	Tovární; ŽP	F3-F4	Vodní; OP	E3
F3-F4	Na Vyhliďce; ŽP	E5	Olbřachtova; ŽP	G3-G4	Rybníční; OP	F4	Strážní; VM	F4	Na Výsluní; ŽP	D5-E5	Vrchlického; OP	E5
F4	Na Výsluní; ŽP	G4-G5	Opletalova; OP	F3-E3-E4	S. Čecha; VM-ŽP	E2-E3	Svobody; ŽP	F5-G5	U Jeslí; ŽP	G4	Wolkerova; OP	E4
E4-D4-D5	Nádražní; OP-VM-ŽP	G1-G2-G3-G4-F4	P. Bezručů; OP	E2	Sadová; OP	E3	Svojsíkova; ŽP	F5-F6-G6	U Papíren; OP	E4	Za Střelnici; OP	E2-E3-E4
C5	nám. A. Jiráska; VM	F4	Palackého; ŽP	G3-G4	Sázavská; ŽP	G5-G6	Svojsík; VM	F4	U Potoka; ŽP	G5	Zborovská; ŽP	G3-G4