

**Příloha pachtovní smlouvy č. 38N18/56**

Variabilní symbol: 3811856

Uzavřeno:

Roční pacht:

**16 646 Kč**

Datum tisku: 7.12.2018

Účinná od: 1.1.2019

**Pachtýř:****Název****Adresa**

MORAVAN, a.s.

Kateřinice č.p. 198, 74258 Kateřinice

**Nemovitosti:**

Pozn.	Parcela	/	Díl	Skp. Kult.	Číslo LV	Typ sazby	Cena [Kč]	Výměra [m <sup>2</sup> ]	%	Pacht [Kč]	
<b>Katastr: Hartý</b>											
	1051		3	2	2	10002	pc/ha	100 500	2 260	2,2	499,69
Celkem za katastr								2 260		499,69	
<b>Katastr: Jistebník</b>											
část - char.ZPF	906			2	11	10002	pc/ha	86 900	3 015	2,2	576,41
Celkem za katastr								3 015		576,41	
<b>Katastr: Kateřinice</b>											
	696		12	2	2	10002	pc/ha	67 500	1 191	2,2	176,86
	715		101	2	2	10002	pc/ha	67 500	901	2,2	133,80
	767		72	2	2	10002	pc/ha	67 500	308	2,2	45,74
Celkem za katastr								2 400		356,40	
<b>Katastr: Nová Horka</b>											
	264			2	7	10002	pc/ha	88 800	4 558	2,2	890,45
	269			2	7	10002	pc/ha	88 800	2 875	2,2	561,66
	292			2	7	10002	pc/ha	88 800	3 560	2,2	695,48
Celkem za katastr								10 993		2 147,59	
<b>Katastr: Petřvald u Nového Jičína</b>											
	281		13	2	2	10002	pc/ha	91 300	878	2,2	176,36
	467		16	2	2	10002	pc/ha	91 300	588	2,2	118,11
	467		18	2	2	10002	pc/ha	91 300	1 049	2,2	210,70
	467		19	2	2	10002	pc/ha	91 300	1 965	2,2	394,69
	467		40	2	2	10002	pc/ha	91 300	557	2,2	111,88
	467		58	2	2	10002	pc/ha	91 300	1 236	2,2	248,26
	467		59	2	2	10002	pc/ha	91 300	1 187	2,2	238,42
	467		62	2	2	10002	pc/ha	91 300	1 304	2,2	261,92
	467		69	2	2	10002	pc/ha	91 300	206	2,2	41,38

**Příloha pachtovní smlouvy č. 38N18/56**

Variabilní symbol: 3811856

Uzavřeno:

Roční pacht:

**16 646 Kč**

Datum tisku: 7.12.2018

Účinná od: 1.1.2019

	471	49	2	2	10002	pc/ha	91 300	1 377	2,2	276,58
	510	10	2	2	10002	pc/ha	91 300	439	2,2	88,18
	536	44	2	2	10002	pc/ha	91 300	208	2,2	41,78
	536	45	2	2	10002	pc/ha	91 300	1 744	2,2	350,30
	561	3	2	2	10002	pc/ha	91 300	203	2,2	40,77
	561	23	2	2	10002	pc/ha	91 300	580	2,2	116,50
	662	127	2	2	10002	pc/ha	91 300	243	2,2	48,81
	728	46	2	14	10002	pc/ha	91 300	4	2,2	0,80
	794	60	2	2	10002	pc/ha	91 300	119	2,2	23,90
	801	163	2	2	10002	pc/ha	91 300	139	2,2	27,92
	808	11	2	2	10002	pc/ha	91 300	4 228	2,2	849,24
	808	32	2	2	10002	pc/ha	91 300	86	2,2	17,27
charakter ZPF	890	35	2	14	10002	pc/ha	91 300	15	2,2	3,01
	942	63	2	2	10002	pc/ha	91 300	866	2,2	173,94
	942	113	2	2	10002	pc/ha	91 300	440	2,2	88,38
	942	150	2	2	10002	pc/ha	91 300	971	2,2	195,04
	964	10	2	2	10002	pc/ha	91 300	567	2,2	113,89
	1016	15	2	7	10002	pc/ha	91 300	701	2,2	140,80
	1016	17	2	7	10002	pc/ha	91 300	130	2,2	26,11
	1028	4	2	7	10002	pc/ha	91 300	881	2,2	176,96
	1028	5	2	7	10002	pc/ha	91 300	678	2,2	136,18
charakter ZPF	1282	2	2	14	10002	pc/ha	91 300	29	2,2	5,82
<b>Celkem za katastr</b>								<b>23 618</b>		<b>4 743,91</b>
<b>Katastr: Petřvaldík</b>										
	78	4	2	7	10002	pc/ha	97 000	237	2,2	50,58
<b>Celkem za katastr</b>								<b>237</b>		<b>50,58</b>
<b>Katastr: Skotnice</b>										
	534	1	2	7	10002	pc/ha	71 700	2 065	2,2	325,73
	534	3	2	7	10002	pc/ha	71 700	164	2,2	25,87
charakter ZPF	539	3	2	14	10002	pc/ha	71 700	3	2,2	0,47
část - char.ZPF	722	1	2	14	10002	pc/ha	71 700	1 111	2,2	175,25
část	854	24	2	2	10002	pc/ha	71 700	160	2,2	25,24
část	854	28	2	2	10002	pc/ha	71 700	18	2,2	2,84
	854	39	2	2	10002	pc/ha	71 700	4 466	2,2	704,47
	854	49	2	2	10002	pc/ha	71 700	2 352	2,2	371,00
	854	50	2	2	10002	pc/ha	71 700	575	2,2	90,70

**Příloha pachtovní smlouvy č. 38N18/56**

Variabilní symbol: 3811856

Uzavřeno:

Roční pacht:

**16 646 Kč**

Datum tisku: 7.12.2018

Účinná od: 1.1.2019

	854	55	2	2	10002	pc/ha	71 700	8 805	2,2	1 388,90
	854	56	2	2	10002	pc/ha	71 700	16 122	2,2	2 543,08
	854	61	2	2	10002	pc/ha	71 700	4 558	2,2	718,98
charakter ZPF	891	13	2	14	10002	pc/ha	71 700	17	2,2	2,68
charakter ZPF	891	14	2	14	10002	pc/ha	71 700	125	2,2	19,72
charakter ZPF	891	21	2	14	10002	pc/ha	71 700	97	2,2	15,30
	897	74	2	2	10002	pc/ha	71 700	1 752	2,2	276,36
	921	13	2	7	10002	pc/ha	71 700	1 573	2,2	248,13
část	941	12	2	2	10002	pc/ha	71 700	170	2,2	26,82
charakter ZPF	945	4	2	14	10002	pc/ha	71 700	24	2,2	3,79
	961	2	2	2	10002	pc/ha	71 700	364	2,2	57,42
	961	43	2	2	10002	pc/ha	71 700	1 040	2,2	164,05
charakter ZPF	984	23	2	11	10002	pc/ha	71 700	142	2,2	22,40
	985	30	2	7	10002	pc/ha	71 700	146	2,2	23,03
Celkem za katastr								45 849		7 232,22

**Katastr: Studénka nad Odrou**

	1998	2	2	7	10002	pc/ha	77 700	5 317	2,2	908,89
	2350	35	2	7	10002	pc/ha	77 700	187	2,2	31,97
	2350	43	2	7	10002	pc/ha	77 700	238	2,2	40,68
	2350	46	2	7	10002	pc/ha	77 700	335	2,2	57,26
Celkem za katastr								6 077		1 038,80
<b>Celkem</b>								<b>94 449</b>		<b>16 646</b>

**Vysvětlivky k typu sazby:**

ha...za hektar

jdn...za jednotku

pc/ha...průměrná cena za hektar

m<sup>2</sup>...za m<sup>2</sup>

**Výpočet pachtu k dodatku č. pachtovní smlouvy č. 38N18/56**

Datum tisku: 8.12.2018

Spočítáno k datu splátky: 1. 10. 2019

**Vydané parcely:**

Poznámka	Parcela	/	Díl	Skup.	Výměra [m <sup>2</sup> ]	Datum zahájení pachtu	Datum ukončení pachtu	Počet dní	Pacht [Kč]
<b>Celkem vydané parcely</b>									

**Stávající parcely:**

Poznámka	Parcela	/	Díl	Skup.	Výměra [m <sup>2</sup> ]	Datum zahájení pachtu	Datum ukončení pachtu	Počet dní	Pacht [Kč]	
<b>Katastr: Harty</b>										
	1051		3	2	2260	1.1.2019		273	373,74	
Celkem za katastr					2260					373,74
<b>Katastr: Jistebník</b>										
část-char.ZPF	906			2	3015	1.1.2019		273	431,12	
Celkem za katastr					3015					431,12
<b>Katastr: Kateřinice</b>										
	696		12	2	1191	1.1.2019		273	132,28	
	715		101	2	901	1.1.2019		273	100,07	
	767		72	2	308	1.1.2019		273	34,21	
Celkem za katastr					2400					266,57
<b>Katastr: Nová Horka</b>										
	264			2	4558	1.1.2019		273	666,01	
	269			2	2875	1.1.2019		273	420,09	
	292			2	3560	1.1.2019		273	520,18	
Celkem za katastr					10993					1 606,28
<b>Katastr: Petřvald u Nového Jičína</b>										
	281		13	2	878	1.1.2019		273	131,90	
	467		16	2	588	1.1.2019		273	88,34	
	467		18	2	1049	1.1.2019		273	157,59	
	467		19	2	1965	1.1.2019		273	295,21	
	467		40	2	557	1.1.2019		273	83,68	
	467		58	2	1236	1.1.2019		273	185,69	
	467		59	2	1187	1.1.2019		273	178,33	
	467		62	2	1304	1.1.2019		273	195,90	
	467		69	2	206	1.1.2019		273	30,95	
	471		49	2	1377	1.1.2019		273	206,87	
	510		10	2	439	1.1.2019		273	65,95	
	536		44	2	208	1.1.2019		273	31,25	

**Výpočet pachtu k dodatku č. pachtovní smlouvy č. 38N18/56**

Datum tisku: 8.12.2018

Spočítáno k datu splátky: 1. 10. 2019

	536	45	2	1744	1.1.2019	273	262,01
	561	3	2	203	1.1.2019	273	30,50
	561	23	2	580	1.1.2019	273	87,13
	662	127	2	243	1.1.2019	273	36,51
	728	46	2	4	1.1.2019	273	0,60
	794	60	2	119	1.1.2019	273	17,88
	801	163	2	139	1.1.2019	273	20,88
	808	11	2	4228	1.1.2019	273	635,18
	808	32	2	86	1.1.2019	273	12,92
char.ZPF	890	35	2	15	1.1.2019	273	2,25
	942	63	2	866	1.1.2019	273	130,10
	942	113	2	440	1.1.2019	273	66,10
	942	150	2	971	1.1.2019	273	145,88
	964	10	2	567	1.1.2019	273	85,18
	1016	15	2	701	1.1.2019	273	105,31
	1016	17	2	130	1.1.2019	273	19,53
	1028	4	2	881	1.1.2019	273	132,35
	1028	5	2	678	1.1.2019	273	101,86
char.ZPF	1282	2	2	29	1.1.2019	273	4,36
<b>Celkem za katastr</b>				<b>23618</b>			<b>3 548,18</b>
<b>Katastr: Petřvaldík</b>							
	78	4	2	237	1.1.2019	273	37,83
<b>Celkem za katastr</b>				<b>237</b>			<b>37,83</b>
<b>Katastr: Skotnice</b>							
	534	1	2	2065	1.1.2019	273	243,63
	534	3	2	164	1.1.2019	273	19,35
char.ZPF	539	3	2	3	1.1.2019	273	0,35
část-char.ZPF	722	1	2	1111	1.1.2019	273	131,08
část	854	24	2	160	1.1.2019	273	18,88
část	854	28	2	18	1.1.2019	273	2,12
	854	39	2	4466	1.1.2019	273	526,90
	854	49	2	2352	1.1.2019	273	277,49
	854	50	2	575	1.1.2019	273	67,84
	854	55	2	8805	1.1.2019	273	1 038,82
	854	56	2	16122	1.1.2019	273	1 902,09
	854	61	2	4558	1.1.2019	273	537,76
char.ZPF	891	13	2	17	1.1.2019	273	2,01
char.ZPF	891	14	2	125	1.1.2019	273	14,75

**Výpočet pachtu k dodatku č. pachtovní smlouvy č. 38N18/56**

Datum tisku: 8.12.2018

Spočítáno k datu splátky: 1. 10. 2019

char.ZPF	891	21	2	97	1.1.2019	273	11,44
	897	74	2	1752	1.1.2019	273	206,70
	921	13	2	1573	1.1.2019	273	185,58
část	941	12	2	170	1.1.2019	273	20,06
char.ZPF	945	4	2	24	1.1.2019	273	2,83
	961	2	2	364	1.1.2019	273	42,94
	961	43	2	1040	1.1.2019	273	122,70
char.ZPF	984	23	2	142	1.1.2019	273	16,75
	985	30	2	146	1.1.2019	273	17,23
<b>Celkem za katastr</b>				<b>45849</b>			<b>5 409,30</b>
<b>Katastr: Studénka nad Odrou</b>							
	1998	2	2	5317	1.1.2019	273	679,80
	2350	35	2	187	1.1.2019	273	23,91
	2350	43	2	238	1.1.2019	273	30,43
	2350	46	2	335	1.1.2019	273	42,83
<b>Celkem za katastr</b>				<b>6077</b>			<b>776,97</b>
<b>Celkem stávající parcely</b>				<b>94449</b>			<b>12 449,99</b>
<b>Celkem</b>							<b>12 450</b>

VÝPIS Z KATASTRU NEMOVITOSTÍ - KatastrNVE

7.12.2018 14:07:51

Informace o parcelách  
na katastrálním území: Hartý  
Číselný kód: 720518

Obec:	Petřvald	Číselný kód:	599743					
Okres:	Nový Jičín	Číselný kód:	3804					
Par.cis	Díl	Výměra[m <sup>2</sup> ]	DP	CP-E	LV	Využití	Mapa	Parcelní skupina
1051/3	0	2260	2		10002		KMD	2
		2260	KÓD BPEJ 64300					
Vlastník:	10002	Česká republika Státní pozemkový úřad, Cast obce: Žižkov Husinecká 1024/11a-Praha, 13000						
Počet parcel							1	
Výměra celkem[m <sup>2</sup> ]							2260	

Informace o parcelách  
na katastrálním území: Jistebník  
Číselný kód: 661236

Obec:	Jistebník	Číselný kód:	599506					
Okres:	Nový Jičín	Číselný kód:	3804					
Par.cis	Díl	Výměra[m <sup>2</sup> ]	DP	CP-E	LV	Využití	Mapa	Parcelní skupina
906	0	10509	11		10002	11	KMD	2
Vlastník:	10002	Česká republika Státní pozemkový úřad, Cast obce: Žižkov Husinecká 1024/11a-Praha, 13000						
Počet parcel							1	
Výměra celkem[m <sup>2</sup> ]							10509	

Informace o parcelách  
na katastrálním území: Kateřinice  
Číselný kód: 664481

Obec:	Kateřinice	Číselný kód:	568643					
Okres:	Nový Jičín	Číselný kód:	3804					
Par.cis	Díl	Výměra[m <sup>2</sup> ]	DP	CP-E	LV	Využití	Mapa	Parcelní skupina
696/12	0	1191	2		10002		DKM	2
		1191	KÓD BPEJ 64710					
715/101	0	901	2		10002		DKM	2
		205	KÓD BPEJ 64610					
		518	KÓD BPEJ 64700					
		178	KÓD BPEJ 65800					
767/72	0	308	2		10002		DKM	2
		173	KÓD BPEJ 64167					
		135	KÓD BPEJ 65800					
Vlastník:	10002	Česká republika Státní pozemkový úřad, Cast obce: Žižkov Husinecká 1024/11a-Praha, 13000						
Počet parcel							3	
Výměra celkem[m <sup>2</sup> ]							2400	

VÝPIS Z KATASTRU NEMOVITOSTÍ - KatastrNMF

7.12.2018 14:50:16

Informace o parcelách  
na katastrálním území: Nová Horka  
Číselný kód: 600318

Obec: Studénka Číselný kód: 599921  
Okres: Nový Jičín Číselný kód: 3804

Par.cis	Díl	Výměra[m <sup>2</sup> ]	DP	CP-E	LV	Využití	Mapa	Parcelní skupina
264	0	4558	7		10002		DKM	2
		4557		KÓD BPEJ 65800				
269	0	1		KÓD BPEJ 66701	10002		DKM	2
		2875	7					
292	0	2875		KÓD BPEJ 65800	10002		DKM	2
		3560	7					
Vlastník:	10002	3560		KÓD BPEJ 65800				
		Česká republika Státní pozemkový úřad, Cast obce: Žižkov Husinecká 1024/11a-Praha, 13000						

Počet parcel 3  
Výměra celkem[m<sup>2</sup>] 10993

Informace o parcelách  
na katastrálním území: Petřvaldík  
Číselný kód: 720526

Obec: Petřvald Číselný kód: 599743  
Okres: Nový Jičín Číselný kód: 3804

Par.cis	Díl	Výměra[m <sup>2</sup> ]	DP	CP-E	LV	Využití	Mapa	Parcelní skupina
78/4	0	237	7		10002		KMD	2
		237		KÓD BPEJ 65800				
Vlastník:	10002	Česká republika Státní pozemkový úřad, Cast obce: Žižkov Husinecká 1024/11a-Praha, 13000						

Počet parcel 1  
Výměra celkem[m<sup>2</sup>] 237

Informace o parcelách  
na katastrálním území: Studénka nad Odrou  
Číselný kód: 758396

Obec: Studénka Číselný kód: 599921  
Okres: Nový Jičín Číselný kód: 3804

Par.cis	Díl	Výměra[m <sup>2</sup> ]	DP	CP-E	LV	Využití	Mapa	Parcelní skupina
1998/2	0	5317	7		10002		DKM	2
		2708		KÓD BPEJ 65600				
		2609		KÓD BPEJ 65800				
2350/35	0	187	7		10002		DKM	2
		187		KÓD BPEJ 65900				
2350/46	0	335	7		10002		DKM	2
		335		KÓD BPEJ 66701				
2350/43	0	238	7		10002		DKM	2
		238		KÓD BPEJ 65900				
Vlastník:	10002	Česká republika Státní pozemkový úřad, Cast obce: Žižkov Husinecká 1024/11a-Praha, 13000						

Počet parcel 4  
Výměra celkem[m<sup>2</sup>] 6077



VÝPIS Z KATASTRU NEMOVITOSTÍ - KatastrNVF

7.12.2018 16:41:29

Informace o parcelách  
na katastrálním území: Petřvald u Nového Jičína  
Číselný kód: 720500

Obec:	Petřvald	Číselný kód:	599743					
Okres:	Nový Jičín	Číselný kód:	3804					
Par.cis	Díl	Výměra[m <sup>2</sup> ]	DP	CP-E	LV	Využití	Mapa	Parcelní skupina
281/13	0	878	2		10002		KMD	2
		143	KÓD BPEJ 64300					
		735	KÓD BPEJ 65600					
467/16	0	588	2		10002		KMD	2
		588	KÓD BPEJ 64300					
467/18	0	1049	2		10002		KMD	2
		1049	KÓD BPEJ 64300					
467/19	0	1965	2		10002		KMD	2
		1965	KÓD BPEJ 64300					
467/69	0	206	2		10002		KMD	2
		206	KÓD BPEJ 62213					
467/62	0	1304	2		10002		KMD	2
		1135	KÓD BPEJ 62213					
		169	KÓD BPEJ 64300					
467/58	0	1236	2		10002		KMD	2
		114	KÓD BPEJ 62213					
		1122	KÓD BPEJ 65800					
467/59	0	1187	2		10002		KMD	2
		8	KÓD BPEJ 62213					
		1177	KÓD BPEJ 64300					
		2	KÓD BPEJ 65800					
467/40	0	557	2		10002		KMD	2
		266	KÓD BPEJ 64300					
		291	KÓD BPEJ 65800					
471/49	0	1377	2		10002		KMD	2
		1377	KÓD BPEJ 64300					
510/10	0	439	2		10002		KMD	2
		7	KÓD BPEJ 62213					
		425	KÓD BPEJ 65600					
		7	KÓD BPEJ 65800					
536/44	0	208	2		10002		KMD	2
		208	KÓD BPEJ 64300					
536/45	0	1744	2		10002		KMD	2
		1744	KÓD BPEJ 64300					
561/3	0	203	2		10002		KMD	2
		203	KÓD BPEJ 65600					
561/23	0	580	2		10002		KMD	2
		580	KÓD BPEJ 65600					
662/127	0	243	2		10002		KMD	2
		243	KÓD BPEJ 65800					
728/46	0	4	14		10002	23	KMD	2
794/60	0	119	2		10002		KMD	2
		119	KÓD BPEJ 64300					
801/163	0	139	2		10002		KMD	2
		139	KÓD BPEJ 64300					
808/32	0	86	2		10002		KMD	2
		86	KÓD BPEJ 64310					
808/11	0	4228	2		10002		KMD	2
		229	KÓD BPEJ 62441					
		2859	KÓD BPEJ 64300					
		1140	KÓD BPEJ 64310					
890/35	0	15	14		10002	17	KMD	2
942/113	0	440	2		10002		KMD	2
		440	KÓD BPEJ 62441					
942/150	0	971	2		10002		KMD	2
		971	KÓD BPEJ 64300					
942/63	0	866	2		10002		KMD	2
		247	KÓD BPEJ 62441					
		619	KÓD BPEJ 64300					
964/10	0	567	2		10002		KMD	2
		565	KÓD BPEJ 64300					
		2	KÓD BPEJ 64310					
1016/17	0	130	7		10002		KMD	2
		130	KÓD BPEJ 62213					
1016/15	0	701	7		10002		KMD	2
		701	KÓD BPEJ 62213					
1028/4	0	881	7		10002		KMD	2
		881	KÓD BPEJ 62213					
1028/5	0	678	7		10002		KMD	2
		678	KÓD BPEJ 62213					
1282/2	0	29	14		10002	17	KMD	2
Vlastník:	10002	Česká republika						

Počet parcel	31
Výměra celkem[m <sup>2</sup> ]	23618

VÝPIS Z KATASTRU NEMOVITOSTÍ - KatastrNVE

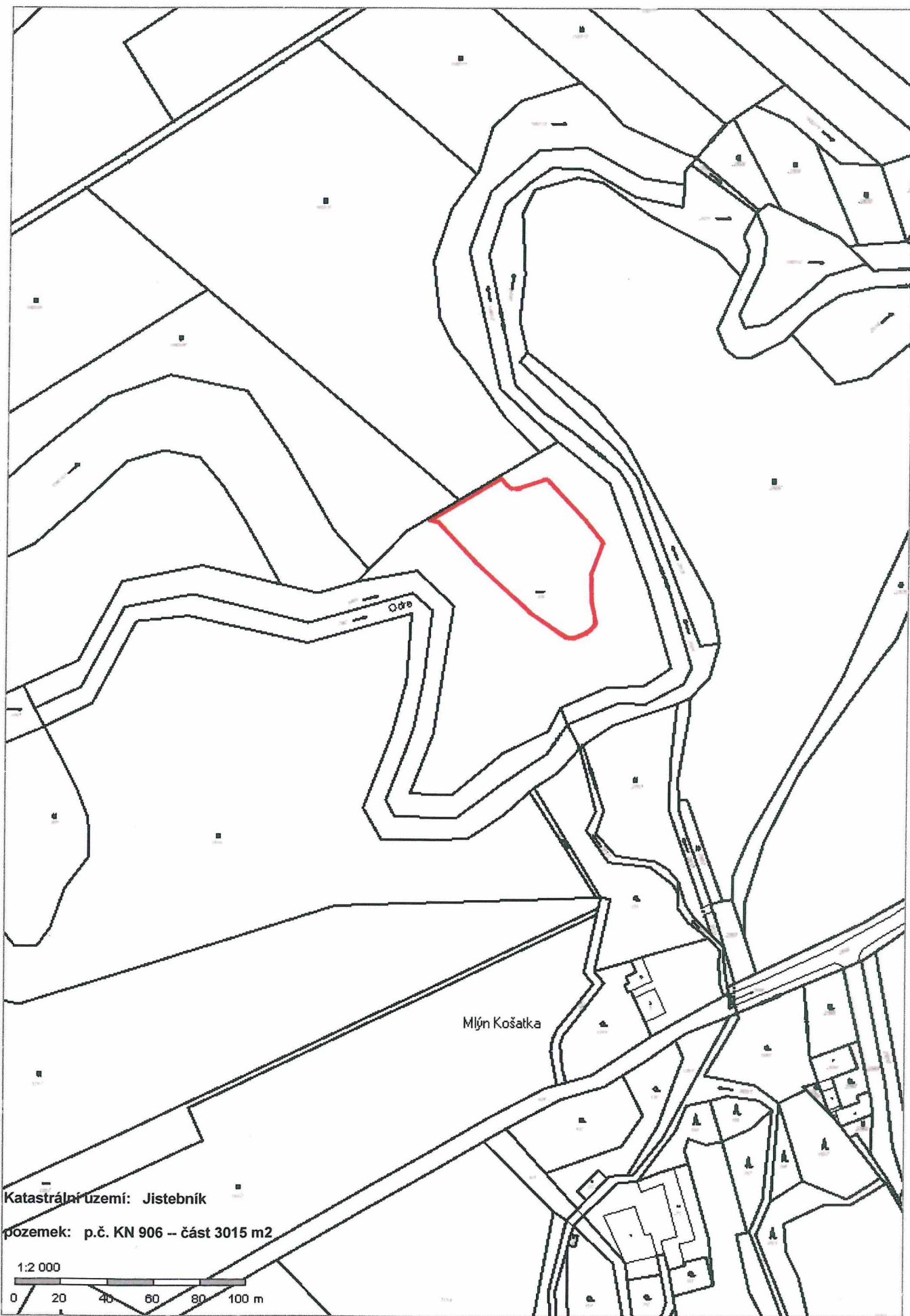
7.12.2018 12:26:06

Informace o parcelách  
na katastrálním území: Skotnice  
Číselný kód: 748561

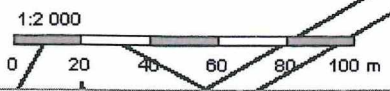
Obec:	Skotnice	Číselný kód:	568716					
Okres:	Nový Jičín	Číselný kód:	3804					
Par.cis	Díl	Výměra[m <sup>2</sup> ]	DP	CP-E	LV	Využití	Mapa	Parcelní skupina
534/3	0	164	7		10002		DKM	2
		90	KÓD BPEJ 62041					
		74	KÓD BPEJ 65600					
534/1	0	2065	7		10002		DKM	2
		920	KÓD BPEJ 62041					
		1145	KÓD BPEJ 65600					
539/3	0	3	14		10002	17	DKM	2
722/1	0	7788	14		10002	23	DKM	2
854/24	0	1637	2		10002		DKM	2
		21	KÓD BPEJ 62411					
		1616	KÓD BPEJ 64911					
854/39	0	4466	2		10002		DKM	2
		3224	KÓD BPEJ 62021					
		1242	KÓD BPEJ 64911					
854/28	0	248	2		10002		DKM	2
		118	KÓD BPEJ 62411					
		130	KÓD BPEJ 64911					
854/49	0	2352	2		10002		DKM	2
		1889	KÓD BPEJ 62021					
		463	KÓD BPEJ 64911					
854/50	0	575	2		10002		DKM	2
		575	KÓD BPEJ 62021					
854/55	0	8805	2		10002		DKM	2
		8805	KÓD BPEJ 62021					
854/56	0	16122	2		10002		DKM	2
		1619	KÓD BPEJ 62001					
		14503	KÓD BPEJ 62021					
854/61	0	4558	2		10002		DKM	2
		833	KÓD BPEJ 62001					
		3720	KÓD BPEJ 62021					
		5	KÓD BPEJ 64400					
891/13	0	17	14		10002	17	DKM	2
891/14	0	125	14		10002	17	DKM	2
891/21	0	97	14		10002	17	DKM	2
897/74	0	1752	2		10002		DKM	2
		1752	KÓD BPEJ 62411					
921/13	0	1573	7		10002		DKM	2
		1150	KÓD BPEJ 62031					
		423	KÓD BPEJ 64941					
941/12	0	568	2		10002		DKM	2
		568	KÓD BPEJ 62031					
945/4	0	24	14		10002	17	DKM	2
961/43	0	1040	2		10002		DKM	2
		485	KÓD BPEJ 62213					
		555	KÓD BPEJ 64700					
961/2	0	364	2		10002		DKM	2
		79	KÓD BPEJ 64300					
		285	KÓD BPEJ 64710					
984/23	0	142	11		10002	7	DKM	2
985/30	0	146	7		10002		DKM	2
		146	KÓD BPEJ 62213					
Vlastník:	10002	Česká republika Státní pozemkový úřad, Cast obce: Žižkov Husinecká 1024/11a-Praha, 13000						

Počet parcel  
Výměra celkem[m<sup>2</sup>]

23  
54631

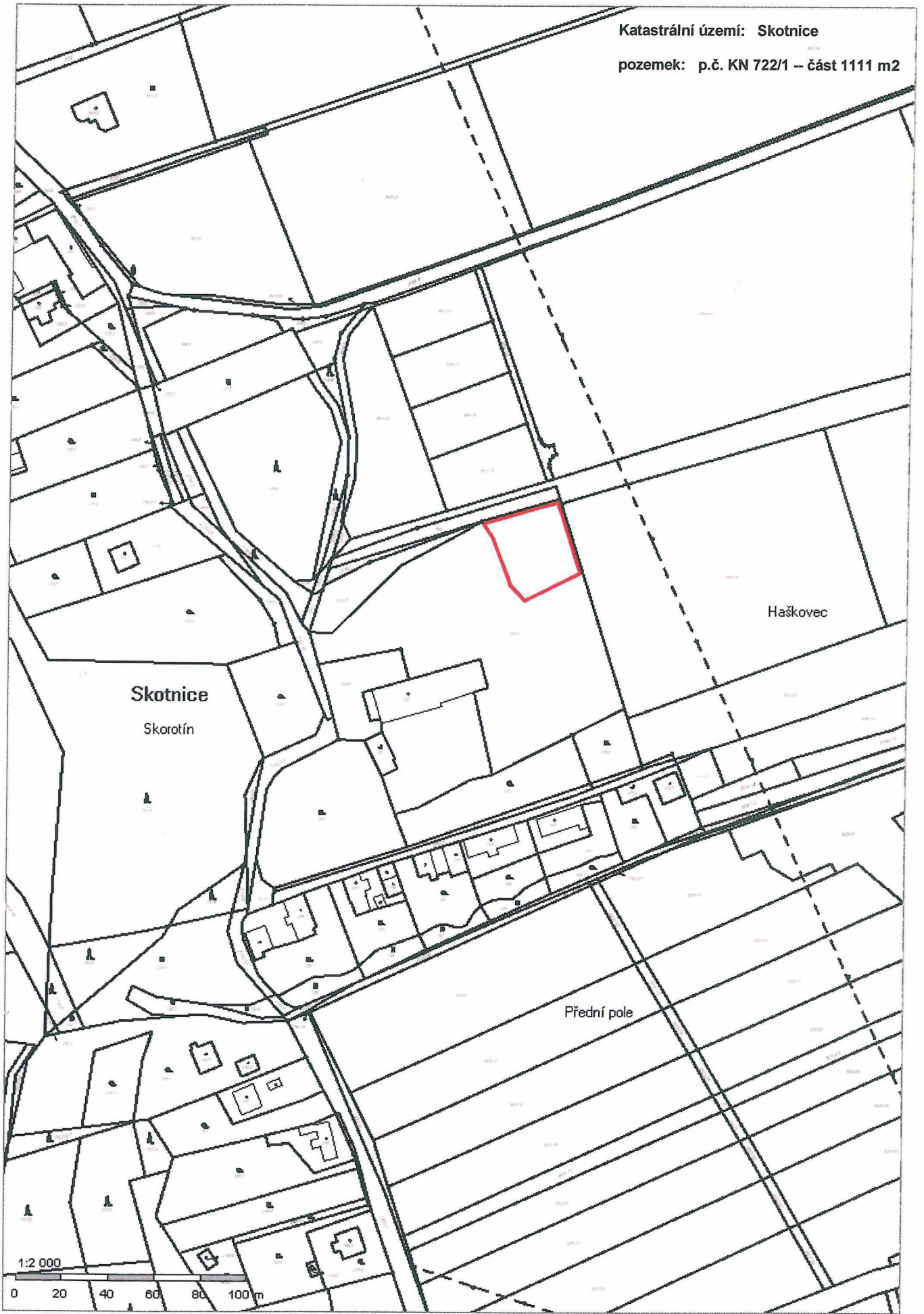


Katastrální území: Jistebník  
pozemek: p.č. KN 906 -- část 3015 m2



Katastrální území: Skotnice

pozemek: p.č. KN 722/1 – část 1111 m<sup>2</sup>



Na břehách

Katastrální území: Skotnice  
pozemky: p.č. KN 854/24 – část 160 m<sup>2</sup>  
p.č. KN 854/28 – část 18 m<sup>2</sup>

Haškovec

1:1 500

0 20 30 40 50 m

afa

