

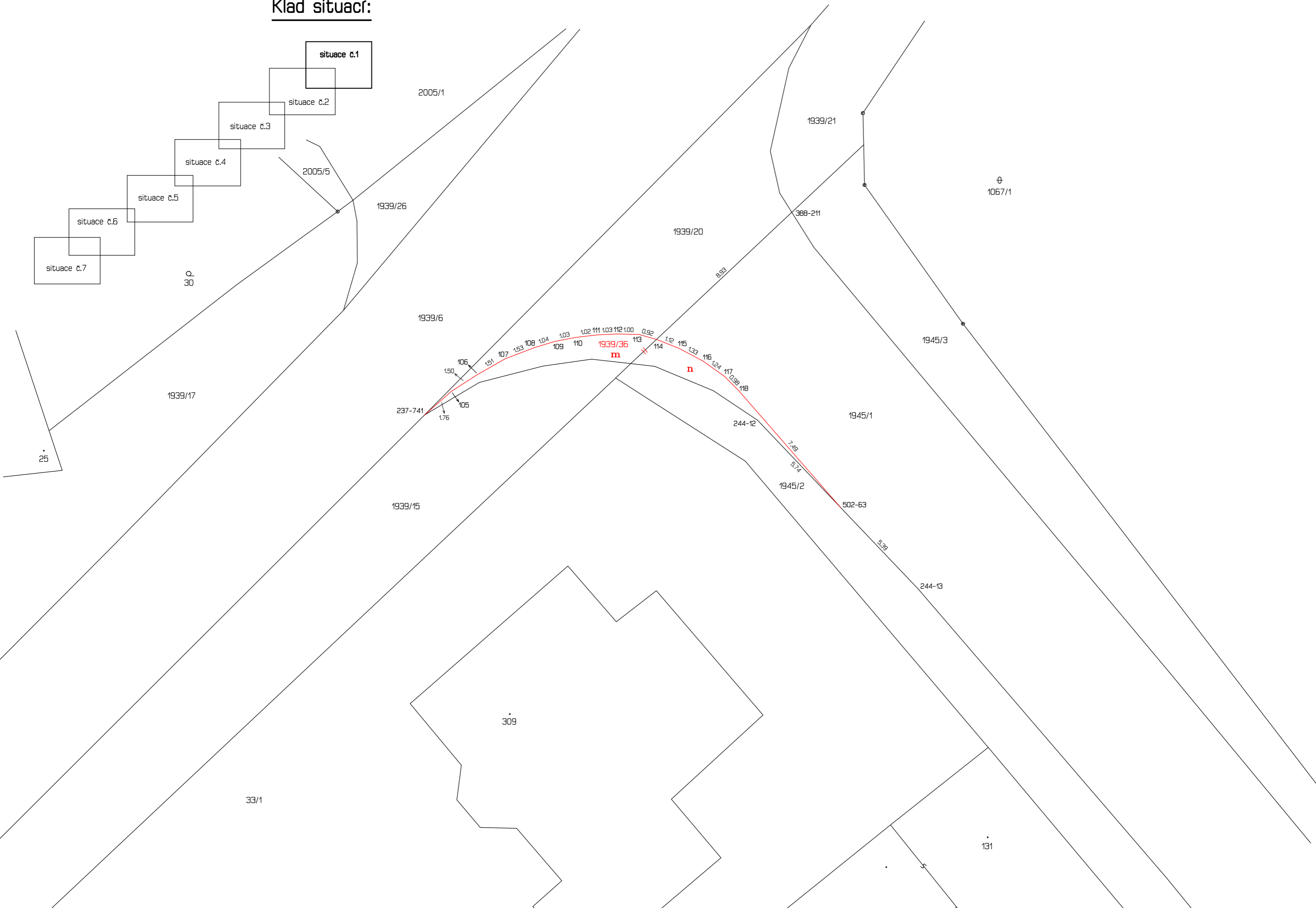
GEOMETRICKÝ PLÁN pro rozdělení pozemků, změnu hranic pozemků	Geometrický plán ověřil úředně oprávněný zeměměřický inženýr:	Stejnopis ověřil úředně oprávněný zeměměřický inženýr:
	Jméno, příjmení: XXXXXXX	Jméno, příjmení:
	Číslo položky seznamu úředně oprávněných zeměměřických inženýrů: 1779/1998	Číslo položky seznamu úředně oprávněných zeměměřických inženýrů:
	Dne: 27. září 2017 Číslo: 510/2017	Dne: Číslo:
Náležitostmi a přesností odpovídá právním předpisům.	Tento stejnopis odpovídá geometrickému plánu v elektronické podobě uloženému v dokumentaci katastrálního úřadu.	
Vyhotovitel: XXXXXX Geodetické práce Karafiátova 1306, Val. Meziříčí tel.XXXXXX IČO: 63688883	Katastrální úřad souhlasí s očíslováním parcel. KU pro Zlínský kraj KP Valašské Meziříčí Bc. Iveta Zemlová PGP-1017/2017-836 2017.10.09 12:25:43 CEST	Ověření stejnopisu geometrického plánu v listinné podobě.
Číslo plánu: 564-1096/2017		
Okres: Vsetín		
Obec: Kunovice		
Kat. území: Kunovice		
Mapový list: Bystřice pod Hostýnem 3-0/43		
Dosavadním vlastníkům pozemků byla poskytnuta možnost seznámit se v terénu s průběhem navrhovaných nových hranic, které byly označeny předepsaným způsobem: viz. seznam souřadnic		

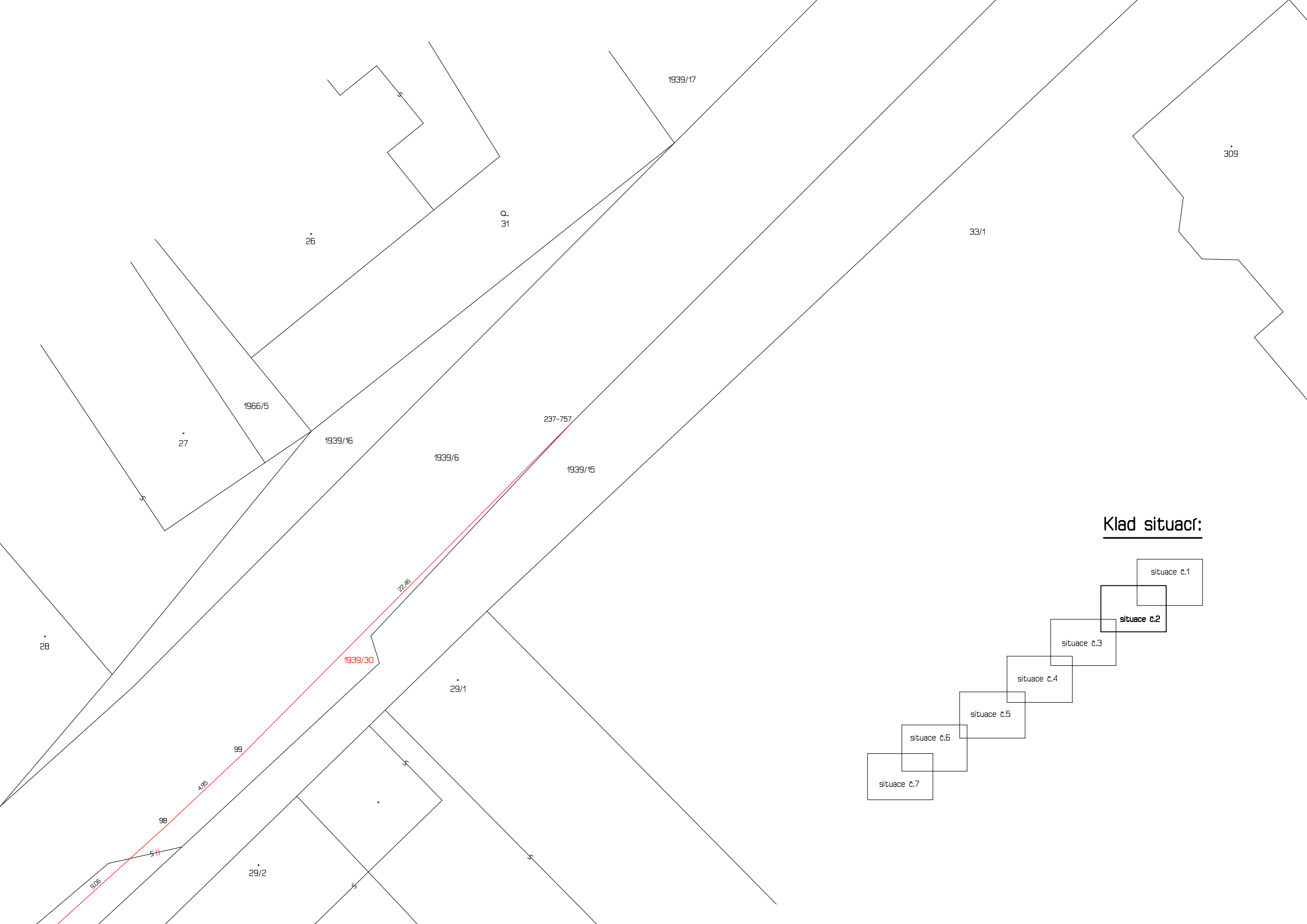
VÝKAZ DOSAVADNÍHO A NOVÉHO STAVU ÚDAJŮ KATASTRU NEMOVITOSTÍ														
Dosavadní stav					Nový stav									
Označení pozemku parc. číslem	Výměra parcely		Druh pozemku Způsob využití	Označení pozemku parc. číslem	Výměra parcely		Druh pozemku Způsob využití	Typ stavby Způsob využití	Zpús. určení výměr	Porovnání se stavem evidence právních vztahů				
	ha	m ²			ha	m ²				Díl přechází z pozemku označeného v katastru nemovitostí	Číslo listu vlastnictví	Výměra dílu		Označení dílu
								ha	m ²					
st.19 25/1	3	79	zast. pl. zahradka	st.19 25/1	3	59	zast. pl. zahradka	č.p. 26 rod.dům	0	st.19	56	3	59	
		90				96			0	25/1	56		90	a
25/2	27		zahradka	25/2	*1)	22	ostat. pl. ostat.komunikace		2	25/2	10001		6	b
													96	
26/1 57/1	1	46	zahradka	26/1 57/1		29	zahradka		0	25/1	56		0.18	c
		79	ostat. pl. ostat.komunikace			95	ostat. pl. ostat.komunikace		0	25/2	10001	*1)	21	d
										26/1	10001		1	29
1939/3 1939/6	1	69	ostat. pl. ostat.komunikace	57/6 1939/3		4	ostat. pl. ostat.komunikace		0	st.19 57/1	56 10001		20	e + f
	38	59	ostat. pl. ostat.komunikace	1939/6	37	37	ostat. pl. ostat.komunikace		0				75	g
				1939/30		76	ostat. pl. ostat.komunikace		0	57/1	10001		4	
				1939/31		25	ostat. pl. ostat.komunikace		0	1939/3	487		1	69
				1939/32		13	ostat. pl. ostat.komunikace		0	1939/6	487	37	37	
				1939/35		22	ostat. pl. ostat.komunikace		0	1939/6	487		76	
1939/7	3	11	ostat. pl. jiná plocha	1939/7	3	01	ostat. pl. ostat.komunikace		0	1939/6	487		25	
				1939/33		6	ostat. pl. ostat.komunikace		0	1939/6	487		13	
1939/12	17		ostat. pl. ostat.komunikace	1939/12		13	ostat. pl. ostat.komunikace		0	1939/6	487		13	
				1939/34		4	ostat. pl. ostat.komunikace		0	1939/6	487		4	
1939/13	1	11	ostat. pl. ostat.komunikace	1939/13		99	ostat. pl. ostat.komunikace		0	1939/6	487		4	h
										1939/13	10001		18	i
													22	
1939/20	95		ostat. pl. silnice	1939/20		85	ostat. pl. silnice		0	1939/7	10001	3	01	
				1939/36		17	ostat. pl. ostat.komunikace		0	1939/7	10001		6	
1945/1 1964/1	22	57	ostat. pl. silnice	1945/1	22	50	ostat. pl. silnice		0	1939/12	487		13	
	37	69	ostat. pl. ostat.komunikace	1964/1	37	73	ostat. pl. ostat.komunikace		0	1939/12	487		4	
										26/1	10001		17	j
										1939/6	487		2	k
										1939/13	10001		80	l
													99	
										1939/20	487		85	
										1939/20	487		10	m
										1945/1	487		7	n
													17	
										1945/1	487	22	50	
										1939/3	487		0.21	o
										1939/6	487		0.13	p
										1939/7	10001		4	q
										1964/1	10001	37	69	celá
												37	73	
1966/1	4	32	ostat. pl. ostat.komunikace	1966/1	4	47	ostat. pl. ostat.komunikace		0	1939/6	487		2	r
										1939/13	10001		13	s
										1966/1	10001	4	32	celá
												4	47	
	1	17	41		1	17	42							

*1) Rozdíl +1 m2 vzniklý zaokrouhlením výměr (bod 14.7b přílohy katastrální vyhlášky) u dílů nové parcely č. 25/2

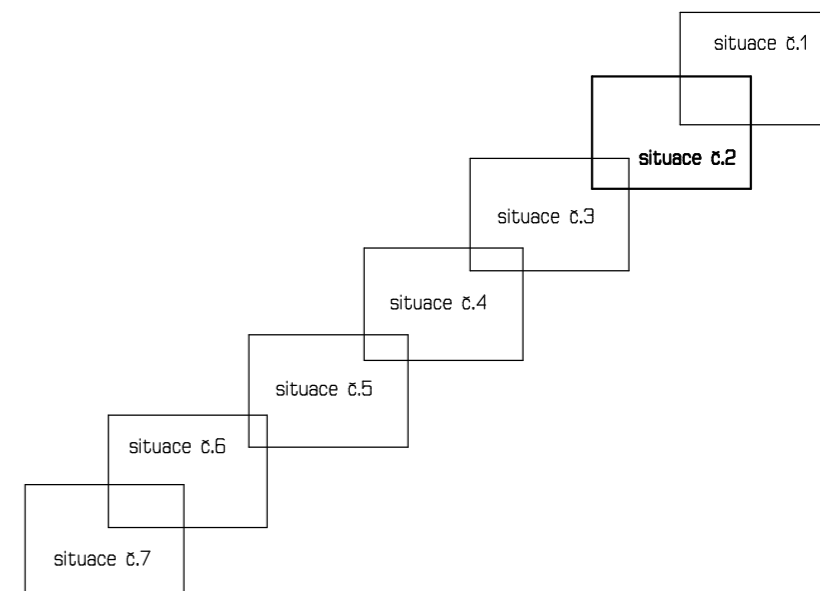
Výkaz údajů o bonitovaných půdně ekologických jednotkách (BPEJ) k parcelám nového stavu											
Parcelní číslo podle katastru nemovitostí		Kód BPEJ	Výměra		BPEJ na dílu parcely	Parcelní číslo podle zjednodušené evidence		Kód BPEJ	Výměra		BPEJ na dílu parcely
zjednodušené evidence	ha		m ²	ha		m ²	ha		m ²		
25/1		62411		90	a	26/1		62411	1	29	
				6	b						
				96							

Klad situacr:

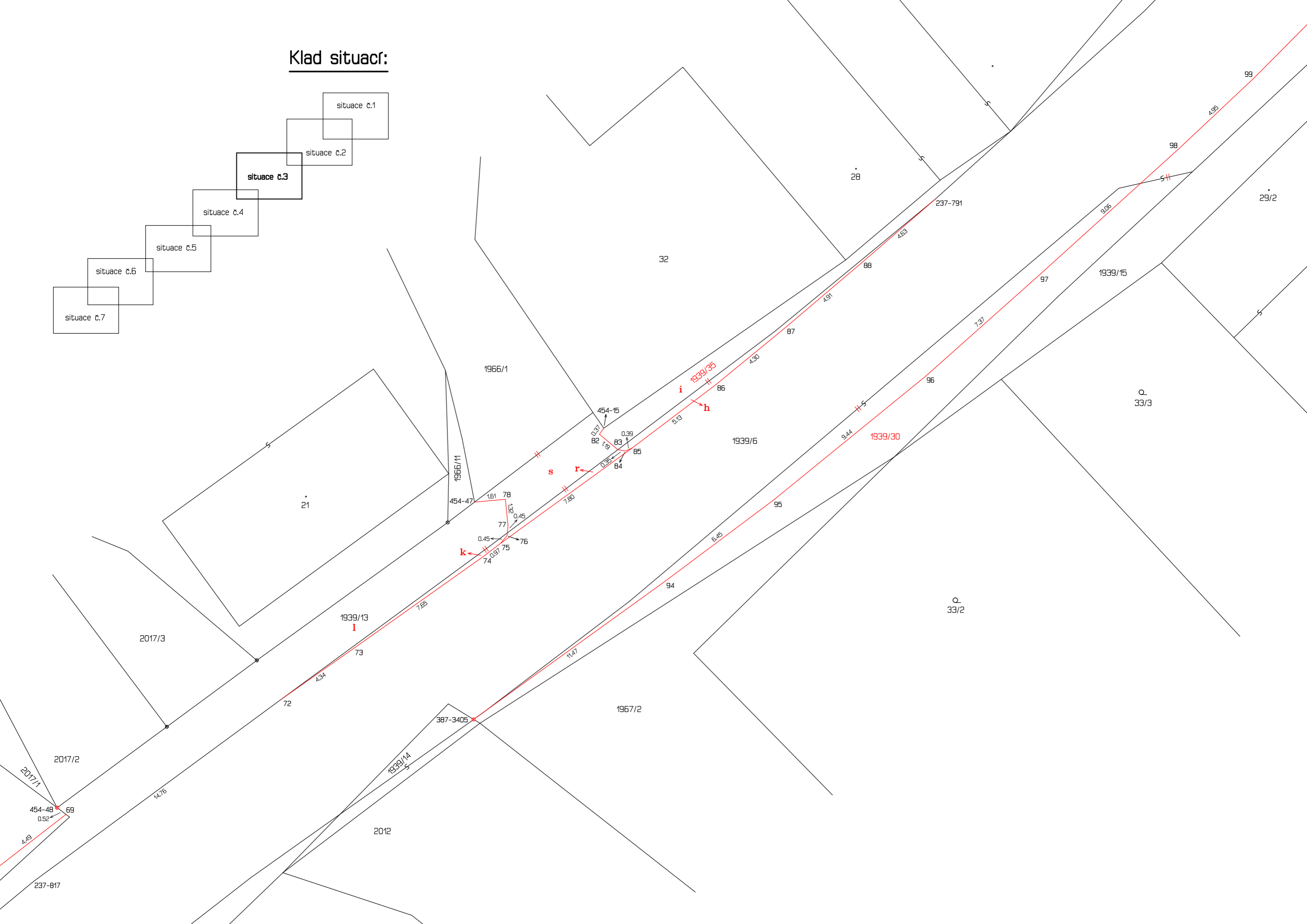
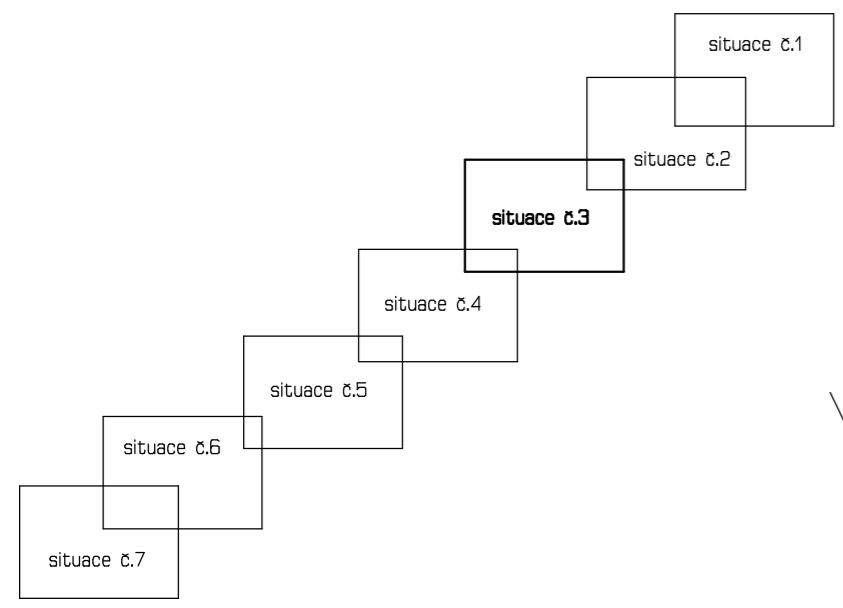




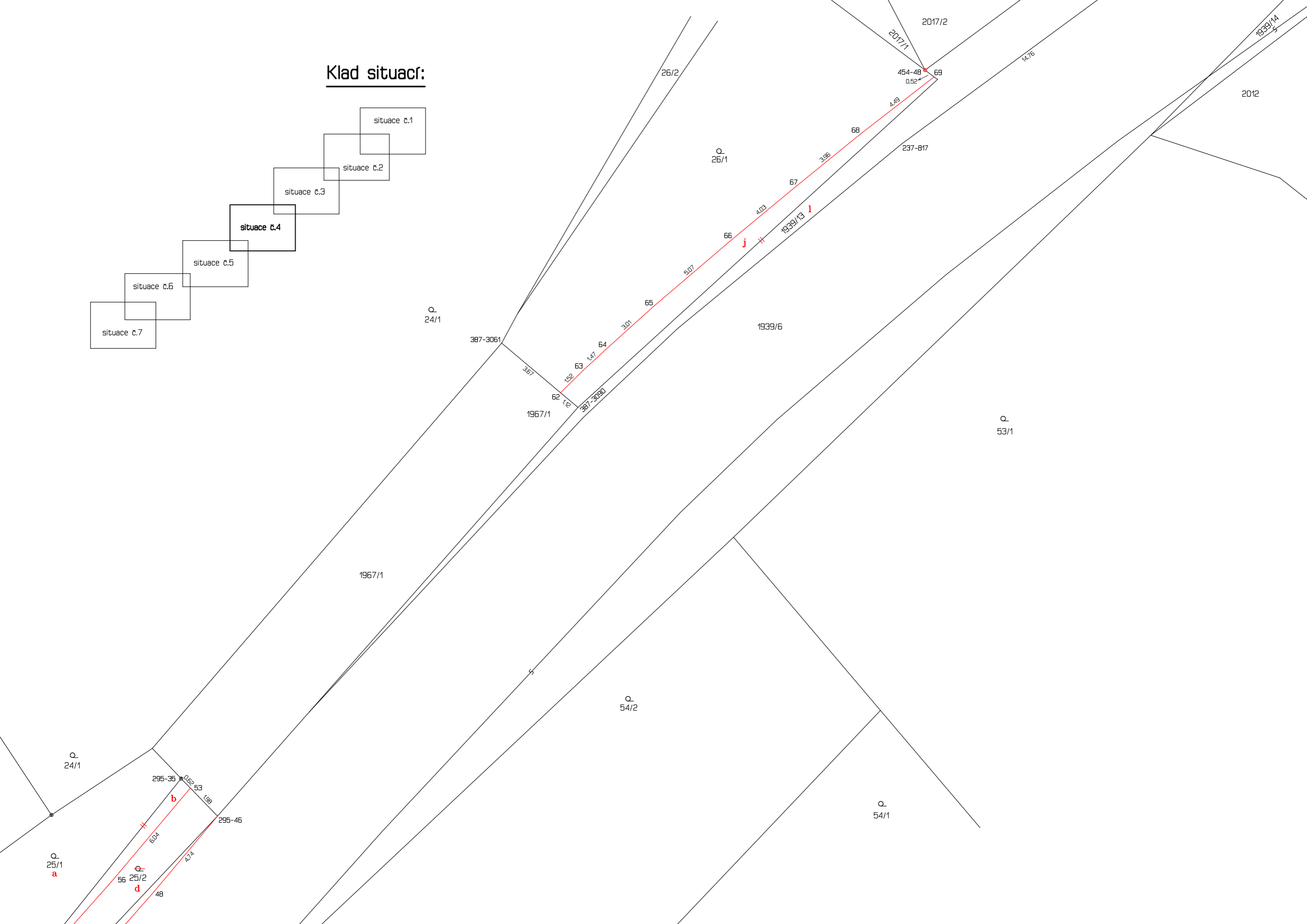
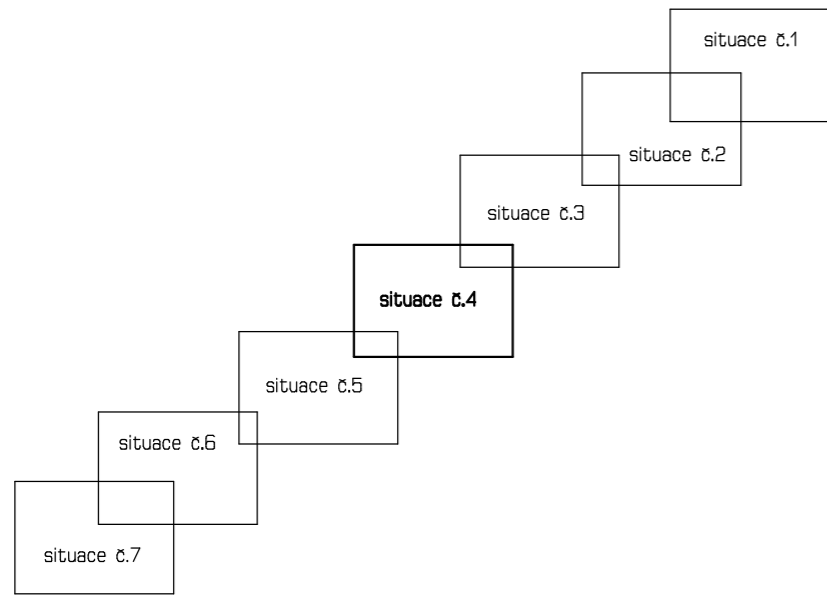
Klad situací:



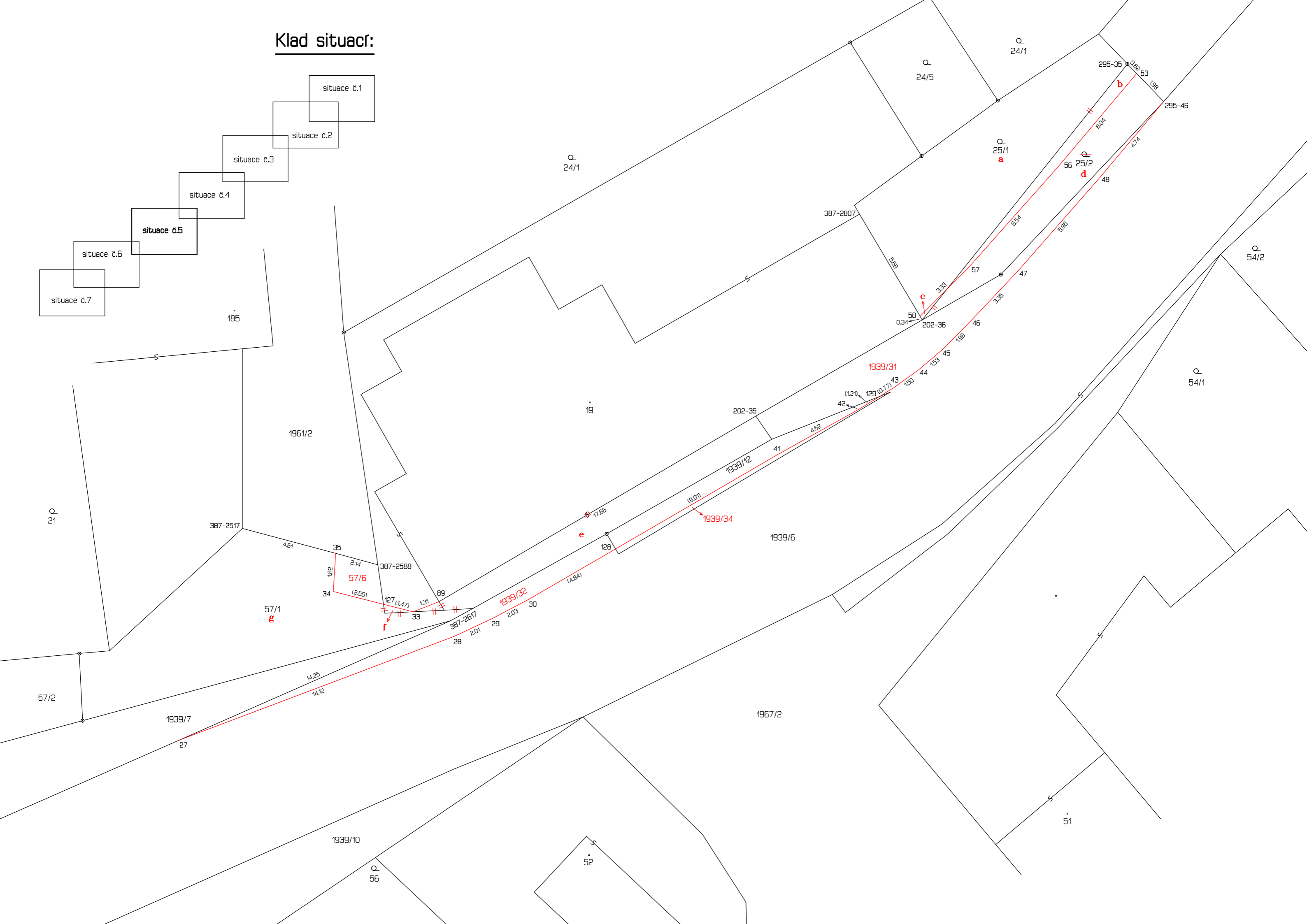
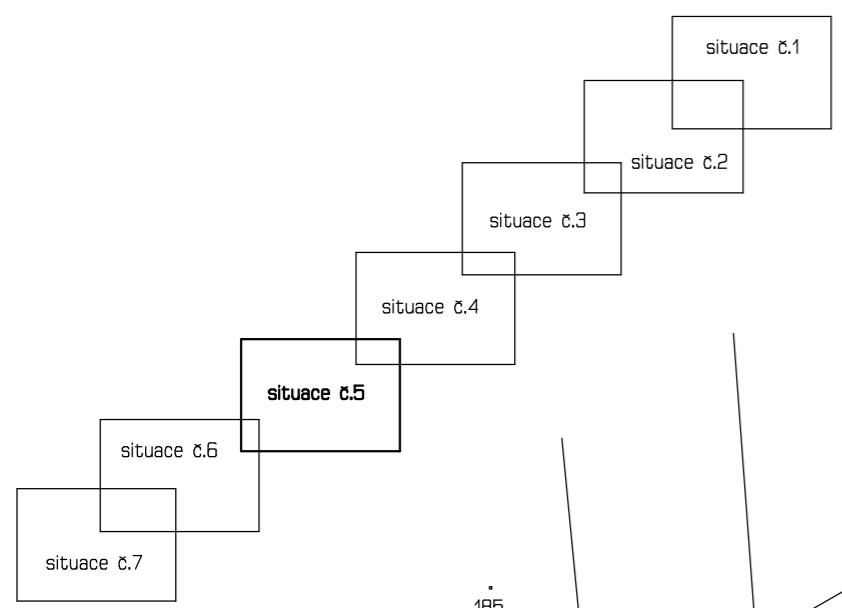
Klad situací:



Klad situacr:

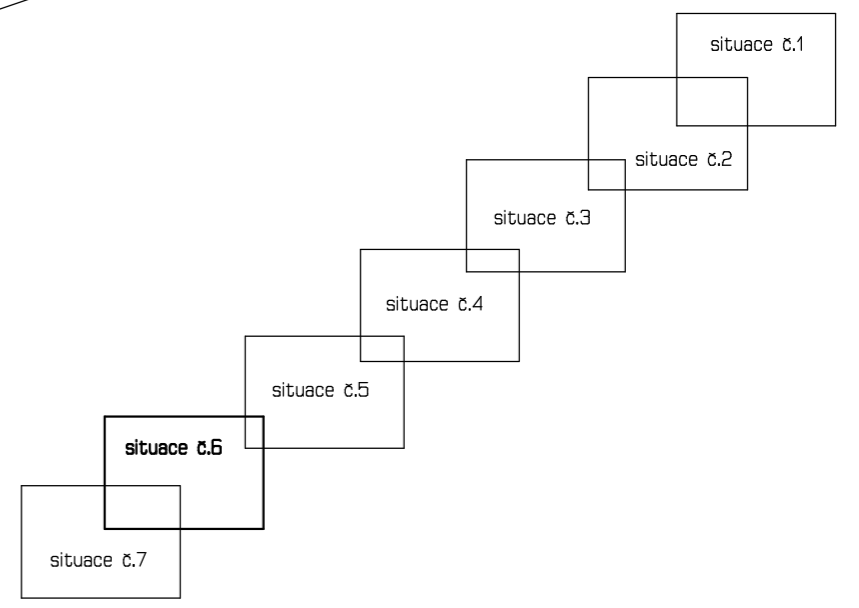


Klad situací:

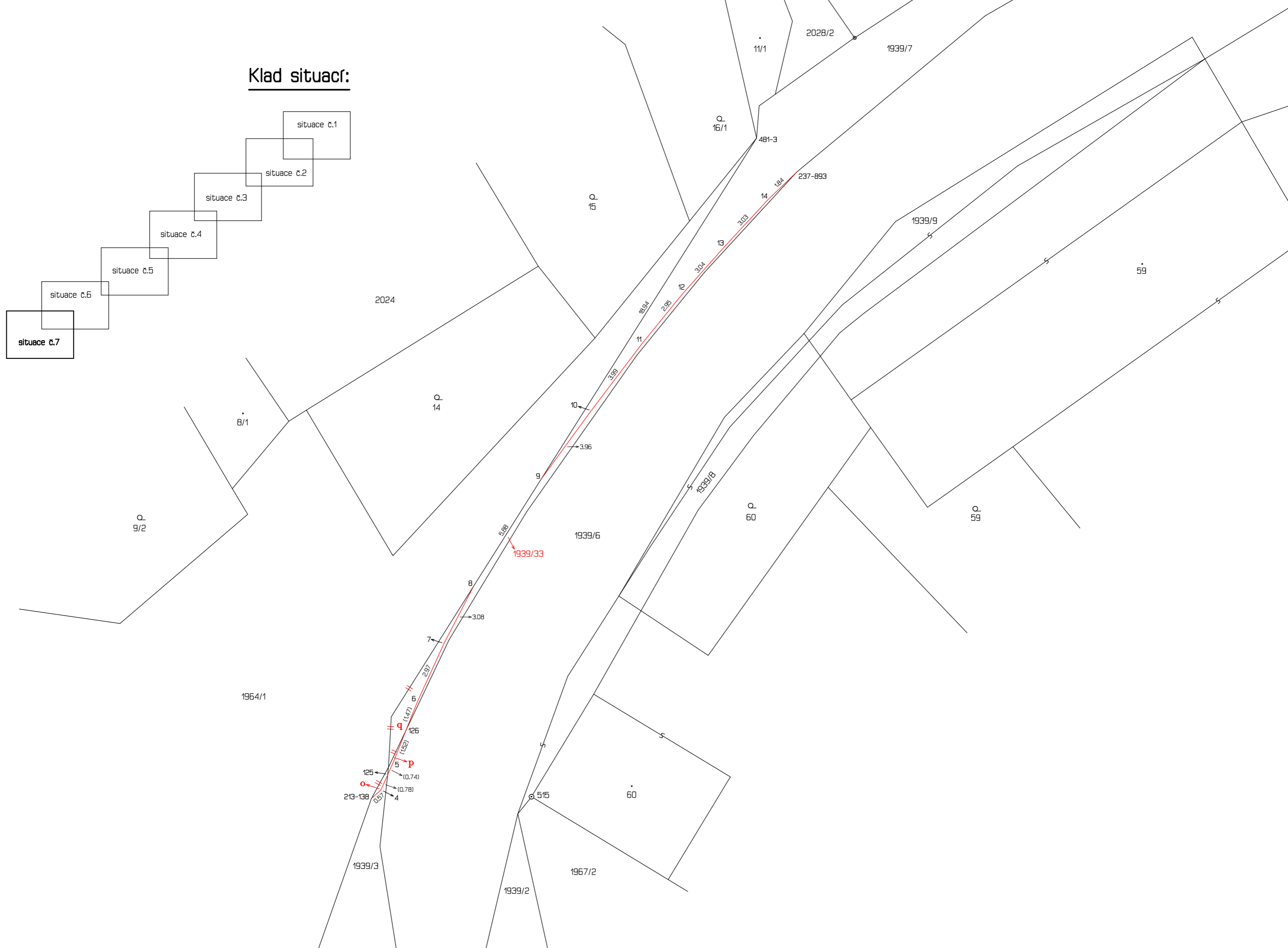
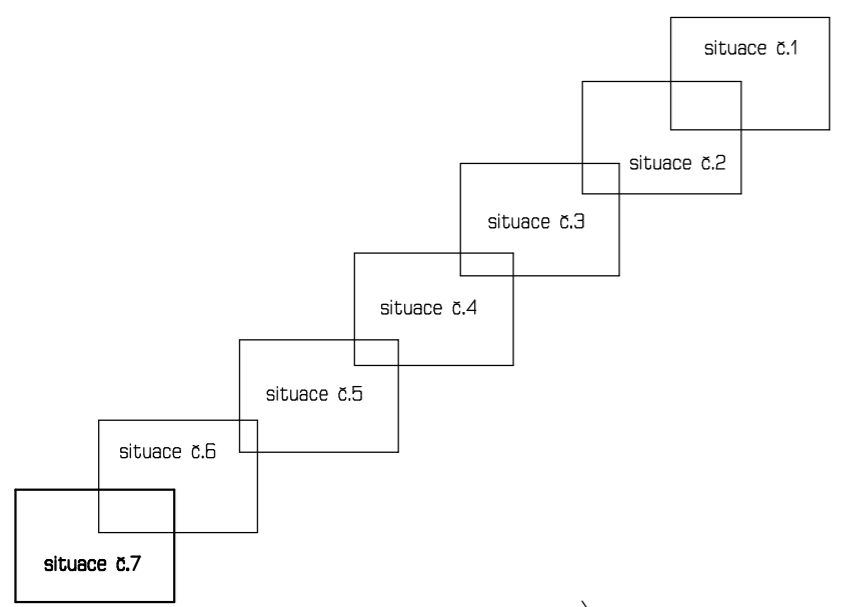




Klad situací:



Klad situací:



Seznam souřadnic (S-JTSK)

Číslo bodu	Souřadnice pro zápis do KN			
	Y	X	Kód kv.	Poznámka
	k.ú. Kunovice (677353)			
202-35	508442.43	1141786.82	3	bod na zdi
202-36	508434.41	1141782.19	3	roh budovy
213-138	508547.76	1141863.69	3	bet.obrubník
237-741	508287.44	1141656.96	3	bet.obrubník
237-757	508315.17	1141684.62	3	bet.obrubník
237-791	508346.34	1141706.37	3	bet.obrubník
237-817	508389.79	1141739.26	3	bet.obrubník
237-851	508490.23	1141811.24	3	bet.obrubník
237-893	508527.79	1141834.26	3	bet.obrubník
244-12	508271.49	1141657.21	3	dočas.stabil.
244-13	508263.81	1141665.28	3	bet.obrubník
295-35	508424.52	1141769.85	3	znak z plastu
295-46	508422.77	1141771.66	3	bet.obrubník
387-2517	508467.18	1141792.24	8	dočas.stabil.
387-2588	508460.65	1141793.99	8	dočas.stabil.
387-2617	508457.14	1141796.69	8	dočas.stabil.
387-2807	508437.43	1141777.09	8	roh budovy
387-3061	508409.07	1141748.86	8	dočas.stabil.
387-3090	508405.39	1141751.96	8	dočas.stabil.
387-3405	508368.58	1141731.45	8	zapuštěný hřeb
388-211	508269.85	1141647.26	8	dočas.stabil.
454-15	508362.31	1141717.41	3	roh plotu
454-47	508368.54	1141720.97	3	bet.obrubník
454-48	508388.66	1141735.70	8	znak z plastu
481-3	508529.67	1141832.66	3	roh plotu
502-63	508267.51	1141661.39	3	bet.obrubník
4	508547.31	1141863.29	3	bet.obrubník
5	508546.70	1141861.91	3	bet.obrubník
6	508545.59	1141859.13	3	bet.obrubník
7	508544.35	1141856.41	3	bet.obrubník
8	508542.95	1141853.70	8	bet.obrubník
9	508539.80	1141848.70	8	bet.obrubník
10	508537.45	1141845.48	3	bet.obrubník
11	508535.04	1141842.31	3	bet.obrubník
12	508533.16	1141840.00	3	bet.obrubník
13	508531.17	1141837.75	3	bet.obrubník
14	508529.14	1141835.56	3	bet.obrubník
27	508470.22	1141802.44	8	bet.obrubník
28	508456.97	1141797.45	3	bet.obrubník
29	508455.15	1141796.59	3	bet.obrubník
30	508453.37	1141795.66	3	bet.obrubník
33	508458.95	1141796.26	8	roh plotu
34	508462.80	1141795.28	3	roh plotu
35	508462.69	1141793.44	8	křížek na podezdívce plotu
41	508441.40	1141788.70	3	bet.obrubník
42	508437.49	1141786.51	3	bet.obrubník
43	508435.80	1141785.47	3	bet.obrubník
44	508434.57	1141784.58	3	bet.obrubník
45	508433.42	1141783.61	3	bet.obrubník
46	508432.03	1141782.20	3	bet.obrubník
47	508429.77	1141779.80	3	bet.obrubník
48	508425.84	1141775.31	3	bet.obrubník

Seznam souřadnic (S-JTSK)

Číslo bodu	Souřadnice pro zápis do KN			
	Y	X	Kód kv.	Poznámka
	k.ú. Kunovice (677353)			
53	508424.07	1141770.31	3	roh plotu
56	508427.88	1141774.83	3	lom plotu
57	508432.20	1141779.68	3	lom plotu
58	508434.51	1141782.01	3	roh plotu
62	508406.23	1141751.25	8	bet.obrubník
63	508405.13	1141750.17	3	bet.obrubník
64	508404.04	1141749.16	3	bet.obrubník
65	508401.78	1141747.12	3	bet.obrubník
66	508397.98	1141743.88	3	bet.obrubník
67	508394.90	1141741.32	3	bet.obrubník
68	508391.80	1141738.80	3	bet.obrubník
69	508388.23	1141736.02	8	bet.obrubník
72	508377.86	1141730.49	3	bet.obrubník
73	508374.34	1141728.00	3	bet.obrubník
74	508368.07	1141723.56	3	bet.obrubník
75	508367.28	1141722.96	3	bet.obrubník
76	508366.97	1141722.58	3	bet.obrubník
77	508366.93	1141722.10	3	bet.obrubník
78	508367.05	1141720.84	3	bet.obrubník
82	508362.52	1141717.70	3	bet.obrubník
83	508361.63	1141718.44	3	bet.obrubník
84	508361.27	1141718.51	3	bet.obrubník
85	508360.94	1141718.36	3	bet.obrubník
86	508356.88	1141715.29	3	bet.obrubník
87	508353.54	1141712.54	3	bet.obrubník
88	508349.82	1141709.38	3	bet.obrubník
89	508457.70	1141795.77	3	roh budovy
94	508359.32	1141724.76	3	bet.obrubník
95	508354.13	1141720.87	3	bet.obrubník
96	508346.78	1141714.89	3	bet.obrubník
97	508341.31	1141710.01	3	bet.obrubník
98	508334.61	1141703.96	3	bet.obrubník
99	508330.98	1141700.54	3	bet.obrubník
105	508286.15	1141655.83	3	bet.obrubník
106	508284.89	1141655.02	3	bet.obrubník
107	508283.57	1141654.27	3	bet.obrubník
108	508282.16	1141653.73	3	bet.obrubník
109	508281.19	1141653.44	3	bet.obrubník
110	508280.20	1141653.25	3	bet.obrubník
111	508279.19	1141653.12	3	bet.obrubník
112	508278.18	1141653.08	3	bet.obrubník
113	508277.16	1141653.10	3	bet.obrubník
114	508276.33	1141653.34	8	bet.obrubník
115	508275.26	1141653.76	3	bet.obrubník
116	508274.11	1141654.37	3	bet.obrubník
117	508273.08	1141655.10	3	bet.obrubník
118	508272.41	1141655.77	3	bet.obrubník
125	508547.00	1141862.58	8	průsečík
126	508546.14	1141860.50	8	průsečík
127	508460.37	1141795.90	8	průsečík
128	508449.19	1141793.23	8	průsečík
129	508436.45	1141785.87	8	průsečík