

Výtisk č. 2

Česká republika - Státní pozemkový úřad

Sídlo: Praha 3, Husinecká 1024/11a, PSČ 130 00

Zastoupený Ing. Petrem Klanicou, vedoucím Odloučeného pracoviště Břeclav

Adresa: náměstí T.G. Masaryka 9a, Břeclav, PSČ: 690 02

IČ: 01312774

DIČ: CZ01312774

Bankovní spojení: Česká národní banka, č.úctu 110015-3723001/0710

Ⓣ (dále jen "pronajímatel")

- na straně jedné -

a

PODCHŘIBÍ JEŽOV, a.s.

zastoupená Jindřichem Macháčkem, předsedou představenstva

a Ing. Vladimírem Šťastným, místopředsedou představenstva

adresa: Skalka 47, PSČ: 696 48

IČ: 60700378

DIČ: CZ60700378

Zapsána v obchodním rejstříku vedeném Krajským soudem v Brně, odd. B., vložka 1314

(dále jen "nájemce")

- na straně druhé -

uzavírají:

dodatek č. 6 k nájemní smlouvě č. 15N01/24

Čl. I

Smluvní strany uzavřely dne 29.3.2001 nájemní smlouvu č. 15N01/24, dne 1.4.2003 dodatek č. 1, dne 1.4.2006 dodatek č. 2, dne 1.4.2007 dodatek č. 3, dne 1.6.2009 dodatek č. 4 a dne 20.6.2011 dodatek č. 5 k nájemní smlouvě (dále jen "smlouva").



Čl. II

Na základě smlouvy je nájemce povinen zaplatit pronajímateli roční nájemné ve výši **13 714,- Kč** (slovy: třinácttisícdmsetčtrnáct korun českých).

Čl. III

1. Dnem 1.1.2013 došlo k nabytí účinnosti zákona **č. 503/2012 Sb. o Státním pozemkovém úřadu**, čímž vstoupila Česká republika do všech práv a povinností Pozemkového fondu České republiky, tedy i do práv a povinností z této nájemní smlouvy. **K výkonu těchto práv a povinností je příslušný Státní pozemkový úřad.**

2. Dnem 27.3.2013 vyhlásil příslušný katastrální úřad **platnost obnoveného katastrálního operátu v části k.ú. Hýsly**, v rámci obnovy operátu byly přečíslovány některé pronajaté pozemky. Z tohoto důvodu se ve smlouvě nahrazují p.č. PK 79/1, 125/1, 211, 463, 937, 941, 942, 1015, 1018, 1071, 1145/92, 1231, 1232, 1247, 1250, 1388, 1389, 1461/1, 1461/2, 1572/2 novými p.č. **KN 79/1, 125/1, 211, 345/110, 463, 846/15, 846/16, 846/17, 937, 941, 942, 1015, 1018, 1071, 1145/202, 1231, 1234/3, 1250/1, 1250/3, 1250/5, 1253/18,**

1253/24, 1253/25, 1384/14, 1389, 1649/9, 1649/10. U pozemku p.č. KN 97/1 v k.ú. Hýsly došlo v rámci obnovy operátu ke **změně výměry**, viz příloha č. 1.

2. Nájemce je povinen umožnit **právo chůze a jízdy** přes pozemky p.č. KN 1649/9 a 1649/10 v k.ú. Hýsly.

Čl. IV

Na základě skutečnosti uvedené v článku III tohoto dodatku se smluvní strany dohodly na tom, že roční nájemné specifikované v čl. II tohoto dodatku se snižuje na částku **12 434,- Kč** (slovy: dvanácttisícčtyřistatřicetčtyři korun českých), viz příloha č. 1.

K **1.10.2013** je nájemce povinen zaplatit částku **12 520,- Kč** (slovy: dvanácttisícpětsetdvacet korun českých), viz příloha č. 2.

Čl. V

Tento dodatek je nedílnou součástí smlouvy, nabývá platnosti dnem podpisu.

Čl. VI

Tento dodatek je sepsán ve čtyřech stejnopisech, z nichž každý má platnost originálu. Jeden stejnopis přebírá nájemce a ostatní jsou určeny pro pronajímatele.

Čl. VII

Smluvní strany po přečtení tohoto dodatku prohlašují, že s jeho obsahem souhlasí a že je shodným projevem jejich vážné a svobodné vůle a na důkaz toho připojují své podpisy.

V Břeclavi dne 3.7.2013

STÁTNÍ POZEMKOVÝ ÚŘAD

PODCHŘIBÍ JEŽOV, a.s.

7. 696 48 Ježov

.....
Ing. Petr Klanica
vedoucí OP Břeclav
Státní pozemkový úřad
pronajímatel

Jindřich Macháček Ing. Vladimír Šťastný
předseda představenstva místopředseda představenstva
PODCHŘIBÍ JEŽOV, a.s.
nájemce

.....
Za správnost: Luďmila Hejnová

15N01/24

PODCHŘIBÍ JEŽOV, a.s.

Variabilní symbol: 1510124

Uzavřeno: 29.3.2001

Roční nájem: č.47

Datum tisku: 14.6.2013

Účinná od: 1.4.2001

18 661 Kč

Skalka

Katastr	Parcela	/	Díl	Skup.	Kultura	Číslo LV	Cena za ha [Kč]	Výměra [m ²]	%	Nájem [Kč]
	1 035	0	0	5	0	10 002	72 200	2 324	1,0	167,79
	1 910	0	0	5	0	10 002	72 200	3 237	1,0	233,71
	2 272	0	0	5	0	10 002	72 200	2 673	1,0	192,99
	2 273	0	0	5	0	10 002	72 200	367	1,0	26,50
	2 277	0	0	5	0	10 002	72 200	2 702	1,0	195,08
	2 278	0	0	5	0	10 002	72 200	2 669	1,0	192,70
	2 282	0	0	5	0	10 002	72 200	2 701	1,0	195,01
	2 333	0	0	5	0	10 002	72 200	1 109	1,0	80,07
	2 334	1	0	5	0	10 002	72 200	1 119	1,0	80,79
	2 334	2	0	5	0	10 002	72 200	766	1,0	55,31
	2 335	0	0	5	0	10 002	72 200	162	1,0	11,70
	2 339	0	0	5	0	10 002	72 200	201	1,0	14,51
	2 423	0	0	5	0	10 002	72 200	3 097	1,0	223,60
	2 432	0	0	5	0	10 002	72 200	2 844	1,0	205,34
	2 433	0	0	5	0	10 002	72 200	2 799	1,0	202,09
	2 435	0	0	5	0	10 002	72 200	2 908	1,0	209,96
	2 438	0	0	5	0	10 002	72 200	2 860	1,0	206,49
	2 664	0	0	5	0	10 002	72 200	673	1,0	48,59
	2 665	0	0	5	0	10 002	72 200	611	1,0	44,11
	2 863	0	0	5	0	10 002	72 200	1 809	1,0	130,61
	2 868	0	0	5	0	10 002	72 200	3 579	1,0	258,40
	2 869	0	0	5	0	10 002	72 200	140	1,0	10,11
	2 881	0	0	5	0	10 002	72 200	1 111	1,0	80,21
	2 882	0	0	5	0	10 002	72 200	1 744	1,0	125,92
	2 891	0	0	5	0	10 002	72 200	1 669	1,0	120,50
	2 897	0	0	5	0	10 002	72 200	1 759	1,0	127,00
	2 898	0	0	5	0	10 002	72 200	2 216	1,0	160,00
	2 902	0	0	5	0	10 002	72 200	1 543	1,0	111,40
	2 927	0	0	5	0	10 002	72 200	1 151	1,0	83,10
	2 929	1	0	5	0	10 002	72 200	1 814	1,0	130,97
	3 048	1	0	5	0	10 002	72 000	1 493	1,0	107,50
	3 048	2	0	5	0	10 002	72 200	1 493	1,0	107,79
	3 055	0	0	5	0	10 002	72 200	1 543	1,0	111,40
	3 056	0	0	5	0	10 002	72 200	1 809	1,0	130,61
	3 057	1	0	5	0	10 002	72 200	1 065	1,0	76,89
	3 057	2	0	5	0	10 002	72 200	773	1,0	55,81
	3 058	0	0	5	0	10 002	72 200	1 442	1,0	104,11
	3 059	0	0	5	0	10 002	72 200	1 856	1,0	134,00
	3 065	1	0	5	0	10 002	72 200	924	1,0	66,71
	3 065	2	0	5	0	10 002	72 200	568	1,0	41,01
	3 093	0	0	5	0	10 002	72 200	2 136	1,0	154,22
								81 796		5 905,33

CELKEM:**127 202****12 434 Kč**

Příloha č. 1 dodatku č. 6 NS č. 15N01/24

PODCHŘIBÍ JEŽOV, a.s.

Variabilní symbol: 1510124

Uzavřeno: 29.3.2001

Roční nájem: č.47

Datum tisku: 14.6.2013

Účinná od: 1.4.2001

18 661 Kč Skalka

Katastr	Parcela	/	Díl	Skup.	Kultura	Číslo LV	Cena za ha [Kč]	Výměra [m2]	%	Nájem [Kč]
Hýsly										
	79	1	0	2	2	10 002	94 000	1 654	1,0	155,48
	97	1	0	2	2	10 002	94 000	4 157	3,1	1 211,35
	125	1	0	2	2	10 002	94 000	1 935	1,0	181,89
	211	0	0	2	2	10 002	94 000	1 256	1,0	118,06
	345	110	0	2	6	10 002	94 000	374	1,0	35,16
	463	0	0	2	2	10 002	94 000	1 529	1,0	143,73
část z 2489 m2	600	1	0	5	0	10 002	94 000	2 374	1,0	223,16
	601	1	0	5	0	10 002	94 000	277	1,0	26,04
	602	1	0	5	0	10 002	94 000	780	1,0	73,32
	846	15	0	2	2	10 002	94 000	770	3,1	224,38
	846	16	0	2	2	10 002	94 000	544	3,1	158,52
	846	17	0	2	2	10 002	94 000	5 320	3,1	1 550,25
	937	0	0	2	2	10 002	94 000	4 483	1,0	421,40
	941	0	0	2	2	10 002	94 000	1 507	1,0	141,66
	942	0	0	2	2	10 002	94 000	2 975	1,0	279,65
	1 015	0	0	2	2	10 002	94 000	1 407	1,0	132,26
	1 018	0	0	2	2	10 002	94 000	1 675	1,0	157,45
	1 071	0	0	2	6	10 002	94 000	1 158	1,0	108,85
	1 145	202	0	2	2	10 002	94 000	1 918	1,0	180,29
	1 231	0	0	2	2	10 002	94 000	579	1,0	54,43
	1 234	3	0	2	2	10 002	94 000	67	1,0	6,30
	1 250	1	0	2	2	10 002	94 000	1 114	1,0	104,72
	1 250	3	0	2	2	10 002	94 000	789	1,0	74,17
	1 250	5	0	2	7	10 002	94 000	94	1,0	8,84
	1 253	18	0	2	2	10 002	94 000	250	1,0	23,50
	1 253	24	0	2	2	10 002	94 000	2 114	1,0	198,72
	1 253	25	0	2	2	10 002	94 000	898	1,0	84,41
	1 384	14	0	2	2	10 002	94 000	1 562	1,0	146,83
	1 389	0	0	2	2	10 002	94 000	1 533	1,0	144,10
	1 649	9	0	2	14	10 002	94 000	23	1,0	2,16
	1 649	10	0	2	14	10 002	94 000	18	1,0	1,69
									45 134	6 372,77

Labuty

	149	5	0	1	13	10 002	1 000 000	40	1,0	40,00
	1 114	32	0	2	14	10 002	500 000	107	1,0	53,50
	1 114	40	0	2	14	10 002	500 000	125	1,0	62,50
									272	156,00

Vřesovice

	101	0	0	5	0	10 002	72 200	3 410	1,0	246,20
	109	0	0	5	0	10 002	72 200	3 223	1,0	232,70
	815	0	0	5	0	10 002	72 200	2 219	1,0	160,21
	848	0	0	5	0	10 002	72 200	784	1,0	56,60
	851	0	0	5	0	10 002	72 200	827	1,0	59,71
	852	0	0	5	0	10 002	72 200	827	1,0	59,71
	991	0	0	5	0	10 002	72 200	1 047	1,0	75,59

Příloha č. 2 dodatku č. 6 NS č.

15N01/24

Datum tisku: 14.6.2013

Spočítáno ke dni: 1.10.2013

Parcela / Díl	Skup.	Výměra [m2]	Datum přidání	Datum vydání	Počet dní	Nájem pozemky	Nájem budovy	Nájem celkem [Kč]
Stávající parcely								
Hýsly								
600	1 0 5	2 374			365	223,16	0,00	223,16
601	1 0 5	277			365	26,04	0,00	26,04
602	1 0 5	780			365	73,32	0,00	73,32
3 431						322,52	0,00	322,52
Vřesovice								
101	0 0 5	3 410			365	246,20	0,00	246,20
109	0 0 5	3 223			365	232,70	0,00	232,70
815	0 0 5	2 219			365	160,21	0,00	160,21
848	0 0 5	784			365	56,60	0,00	56,60
851	0 0 5	827			365	59,71	0,00	59,71
852	0 0 5	827			365	59,71	0,00	59,71
991	0 0 5	1 047			365	75,59	0,00	75,59
1 035	0 0 5	2 324			365	167,79	0,00	167,79
1 910	0 0 5	3 237			365	233,71	0,00	233,71
2 272	0 0 5	2 673			365	192,99	0,00	192,99
2 273	0 0 5	367			365	26,50	0,00	26,50
2 277	0 0 5	2 702			365	195,08	0,00	195,08
2 278	0 0 5	2 669			365	192,70	0,00	192,70
2 282	0 0 5	2 701			365	195,01	0,00	195,01
2 333	0 0 5	1 109			365	80,07	0,00	80,07
2 334	1 0 5	1 119			365	80,79	0,00	80,79
2 334	2 0 5	766			365	55,31	0,00	55,31
2 335	0 0 5	162			365	11,70	0,00	11,70
2 339	0 0 5	201			365	14,51	0,00	14,51
2 423	0 0 5	3 097			365	223,60	0,00	223,60
2 432	0 0 5	2 844			365	205,34	0,00	205,34
2 433	0 0 5	2 799			365	202,09	0,00	202,09
2 435	0 0 5	2 908			365	209,96	0,00	209,96
2 438	0 0 5	2 860			365	206,49	0,00	206,49
2 664	0 0 5	673			365	48,59	0,00	48,59
2 665	0 0 5	611			365	44,11	0,00	44,11
2 863	0 0 5	1 809			365	130,61	0,00	130,61
2 868	0 0 5	3 579			365	258,40	0,00	258,40
2 869	0 0 5	140			365	10,11	0,00	10,11
2 881	0 0 5	1 111			365	80,21	0,00	80,21
2 882	0 0 5	1 744			365	125,92	0,00	125,92
2 891	0 0 5	1 669			365	120,50	0,00	120,50
2 897	0 0 5	1 759			365	127,00	0,00	127,00
2 898	0 0 5	2 216			365	160,00	0,00	160,00
2 902	0 0 5	1 543			365	111,40	0,00	111,40
2 927	0 0 5	1 151			365	83,10	0,00	83,10
2 929	1 0 5	1 814			365	130,97	0,00	130,97
3 048	1 0 5	1 493			365	107,50	0,00	107,50
3 048	2 0 5	1 493			365	107,79	0,00	107,79
3 055	0 0 5	1 543			365	111,40	0,00	111,40
3 056	0 0 5	1 809			365	130,61	0,00	130,61
3 057	1 0 5	1 065			365	76,89	0,00	76,89
3 057	2 0 5	773			365	55,81	0,00	55,81
3 058	0 0 5	1 442			365	104,11	0,00	104,11

15N01/24

Datum tisku: 14.6.2013

Spočítáno ke dni: 1.10.2013



Parcela / Díl	Skup.	Výměra [m2]	Datum přidání	Datum vydání	Počet dní	Nájem pozemky	Nájem budovy	Nájem celkem [Kč]
Stávající parcely								
Vřesovice								
3 059	0 0	5	1 856		365	134,00	0,00	134,00
3 065	1 0	5	924		365	66,71	0,00	66,71
3 065	2 0	5	568		365	41,01	0,00	41,01
3 093	0 0	5	2 136		365	154,22	0,00	154,22
81 796						5 905,33	0,00	5 905,33
85 227						6 227,85	0,00	6 227,85
Vydané parcely								
Hýsly								
79	1 0	5	1 654	27.3.2013	177	75,40	0,00	75,40
97	1 0	2	4 442	27.3.2013	177	627,70	0,00	627,70
125	1 0	5	1 935	27.3.2013	177	88,20	0,00	88,20
211	0 0	5	1 256	27.3.2013	177	57,25	0,00	57,25
463	0 0	5	1 529	27.3.2013	177	69,70	0,00	69,70
937	0 0	5	4 483	27.3.2013	177	204,35	0,00	204,35
941	0 0	5	1 507	27.3.2013	177	68,70	0,00	68,70
942	0 0	5	2 975	27.3.2013	177	135,61	0,00	135,61
1 015	0 0	5	1 407	27.3.2013	177	64,14	0,00	64,14
1 018	0 0	5	1 675	27.3.2013	177	76,35	0,00	76,35
1 071	0 0	5	1 158	27.3.2013	177	52,78	0,00	52,78
1 145	92 0	5	1 926	27.3.2013	177	87,79	0,00	87,79
1 231	0 0	5	579	27.3.2013	177	26,39	0,00	26,39
1 232	0 0	5	317	27.3.2013	177	14,45	0,00	14,45
1 247	0 0	5	3 345	27.3.2013	177	152,48	0,00	152,48
1 250	0 0	5	1 705	27.3.2013	177	77,72	0,00	77,72
1 388	0 0	5	1 583	27.3.2013	177	72,16	0,00	72,16
1 389	0 0	5	1 533	27.3.2013	177	69,88	0,00	69,88
1 461	1 0	5	6 153	27.3.2013	177	869,47	0,00	869,47
1 461	2 0	5	770	27.3.2013	177	108,81	0,00	108,81
1 572	2 0	5	446	27.3.2013	177	20,33	0,00	20,33
42 378						3 019,66	0,00	3 019,66
42 378						3 019,66	0,00	3 019,66
Stávající parcely								
Hýsly								
79	1 0	2	1 654	27.3.2013	188	80,08	0,00	80,08
97	1 0	2	4 157	27.3.2013	188	623,93	0,00	623,93
125	1 0	2	1 935	27.3.2013	188	93,69	0,00	93,69
211	0 0	2	1 256	27.3.2013	188	60,81	0,00	60,81
345 110	0 2	2	374	27.3.2013	188	18,11	0,00	18,11
463	0 0	2	1 529	27.3.2013	188	74,03	0,00	74,03
846	15 0	2	770	27.3.2013	188	115,57	0,00	115,57
846	16 0	2	544	27.3.2013	188	81,65	0,00	81,65
846	17 0	2	5 320	27.3.2013	188	798,48	0,00	798,48
937	0 0	2	4 483	27.3.2013	188	217,05	0,00	217,05
941	0 0	2	1 507	27.3.2013	188	72,96	0,00	72,96
942	0 0	2	2 975	27.3.2013	188	144,04	0,00	144,04
1 015	0 0	2	1 407	27.3.2013	188	68,12	0,00	68,12

15N01/24

Datum tisku: 14.6.2013

Spočítáno ke dni: 1.10.2013

Parcela / Díl Skup.	Výměra [m2]	Datum přidání	Datum vydání	Počet dní	Nájem pozemky	Nájem budovy	Nájem celkem [Kč]
Stávající parcely							
Hýsly							
1 018 0 0 2	1 675	27.3.2013		188	81,10	0,00	81,10
1 071 0 0 2	1 158	27.3.2013		188	56,07	0,00	56,07
1 145 202 0 2	1 918	27.3.2013		188	92,86	0,00	92,86
1 231 0 0 2	579	27.3.2013		188	28,04	0,00	28,04
1 234 3 0 2	67	27.3.2013		188	3,24	0,00	3,24
1 250 1 0 2	1 114	27.3.2013		188	53,94	0,00	53,94
1 250 3 0 2	789	27.3.2013		188	38,20	0,00	38,20
1 250 5 0 2	94	27.3.2013		188	4,55	0,00	4,55
1 253 18 0 2	250	27.3.2013		188	12,10	0,00	12,10
1 253 24 0 2	2 114	27.3.2013		188	102,35	0,00	102,35
1 253 25 0 2	898	27.3.2013		188	43,48	0,00	43,48
1 384 14 0 2	1 562	27.3.2013		188	75,63	0,00	75,63
1 389 0 0 2	1 533	27.3.2013		188	74,22	0,00	74,22
1 649 9 0 2	23	27.3.2013		188	1,11	0,00	1,11
1 649 10 0 2	18	27.3.2013		188	0,87	0,00	0,87
41 703					3 116,29	0,00	3 116,29
Labuty							
149 5 0 1	40	1.6.2009		365	40,00	0,00	40,00
1 114 32 0 2	107	1.6.2009		365	53,50	0,00	53,50
1 114 40 0 2	125	1.6.2009		365	62,50	0,00	62,50
272					156,00	0,00	156,00
41 975					3 272,29	0,00	3 272,29
CELKEM:		169 580			12 519,80	0,00	12 520 Kč

VÝPIS Z KATASTRU NEMOVITOSTÍ - Katastr NVF

14.6.2013 8:52:31

Informace o parcelách
na katastrálním území: Hýslý
Číselný kód: 650480

Obec:	Hýslý	Číselný kód:	586200					
Okres:	Hodonín	Číselný kód:	3706					
Par.cis	Díl	Výměra[m ²]	DP	CP-E	LV	Využití	Mapa	Parcelní skupina
79/1	0	1654	2		10002		KMD	2
		1611	KÓD BPEJ 00100					
		43	KÓD BPEJ 05600					
97/1	0	4157	2		10002		KMD	2
		4157	KÓD BPEJ 00110					
125/1	0	1935	2		10002		KMD	2
		774	KÓD BPEJ 00810					
		1161	KÓD BPEJ 00850					
211	0	1256	2		10002		KMD	2
		157	KÓD BPEJ 00110					
		1099	KÓD BPEJ 00810					
345/110	0	374	6		10002		KMD	2
		374	KÓD BPEJ 00110					
463	0	1529	2		10002		KMD	2
		257	KÓD BPEJ 00850					
		1272	KÓD BPEJ 02210					
600/1	0	2489			10002			5
		672	KÓD BPEJ 02210					
		1817	KÓD BPEJ 02252					
601/1	0	277			10002			5
602/1	0	780			10002			5
		780	KÓD BPEJ 02252					
846/15	0	770	2		10002		KMD	2
		770	KÓD BPEJ 31000					
846/16	0	544	2		10002		KMD	2
		544	KÓD BPEJ 31000					
846/17	0	5320	2		10002		KMD	2
		2193	KÓD BPEJ 30850					
		1471	KÓD BPEJ 31000					
		1656	KÓD BPEJ 31010					
937	0	4483	2		10002		KMD	2
		3213	KÓD BPEJ 30850					
		1270	KÓD BPEJ 31000					
941	0	1507	2		10002		KMD	2
		1050	KÓD BPEJ 30850					
		457	KÓD BPEJ 31000					
942	0	2975	2		10002		KMD	2
		2086	KÓD BPEJ 30850					
		889	KÓD BPEJ 31000					
1015	0	1407	2		10002		KMD	2
		627	KÓD BPEJ 30850					
		780	KÓD BPEJ 33011					
1018	0	1675	2		10002		KMD	2
		825	KÓD BPEJ 30850					
		850	KÓD BPEJ 33011					
1071	0	1158	6		10002		KMD	2
		1158	KÓD BPEJ 33011					
1145/202	0	1918	2		10002		KMD	2
		1332	KÓD BPEJ 32411					
		586	KÓD BPEJ 32451					
1231	0	579	2		10002		KMD	2
		189	KÓD BPEJ 00850					
		390	KÓD BPEJ 01911					
1234/3	0	67	2		10002		KMD	2
		67	KÓD BPEJ 00850					
1250/1	0	1114	2		10002		KMD	2
		551	KÓD BPEJ 00810					
		563	KÓD BPEJ 00850					
1250/5	0	94	7		10002		KMD	2
		94	KÓD BPEJ 00810					
1250/3	0	789	2		10002		KMD	2
		459	KÓD BPEJ 00810					
		330	KÓD BPEJ 00850					
1253/18	0	250	2		10002		KMD	2
		250	KÓD BPEJ 00850					
1253/24	0	2114	2		10002		KMD	2
		1364	KÓD BPEJ 00850					
		750	KÓD BPEJ 01911					
1253/25	0	898	2		10002		KMD	2
		898	KÓD BPEJ 00850					
1384/14	0	1562	2		10002		KMD	2
		1147	KÓD BPEJ 00810					

Lg. Horák

1389	0	415	KÓD BPEJ 01911					
		1533	2	10002		KMD		2
		1310	KÓD BPEJ 00810					
		223	KÓD BPEJ 01911					
1649/9	0	23	14	10002	17	KMD		2
1649/10	0	18	14	10002	17	KMD		2
Vlastník:	10002	Státní pozemkový úřad, Čast obce: Žižkov Husinecká 1024/11a, Hlavní město Praha-Praha, 13000 Česká republika						

Počet parcel	31
Výměra celkem[m ²]	45249

dy

dy

A₁

lg. Hana Z