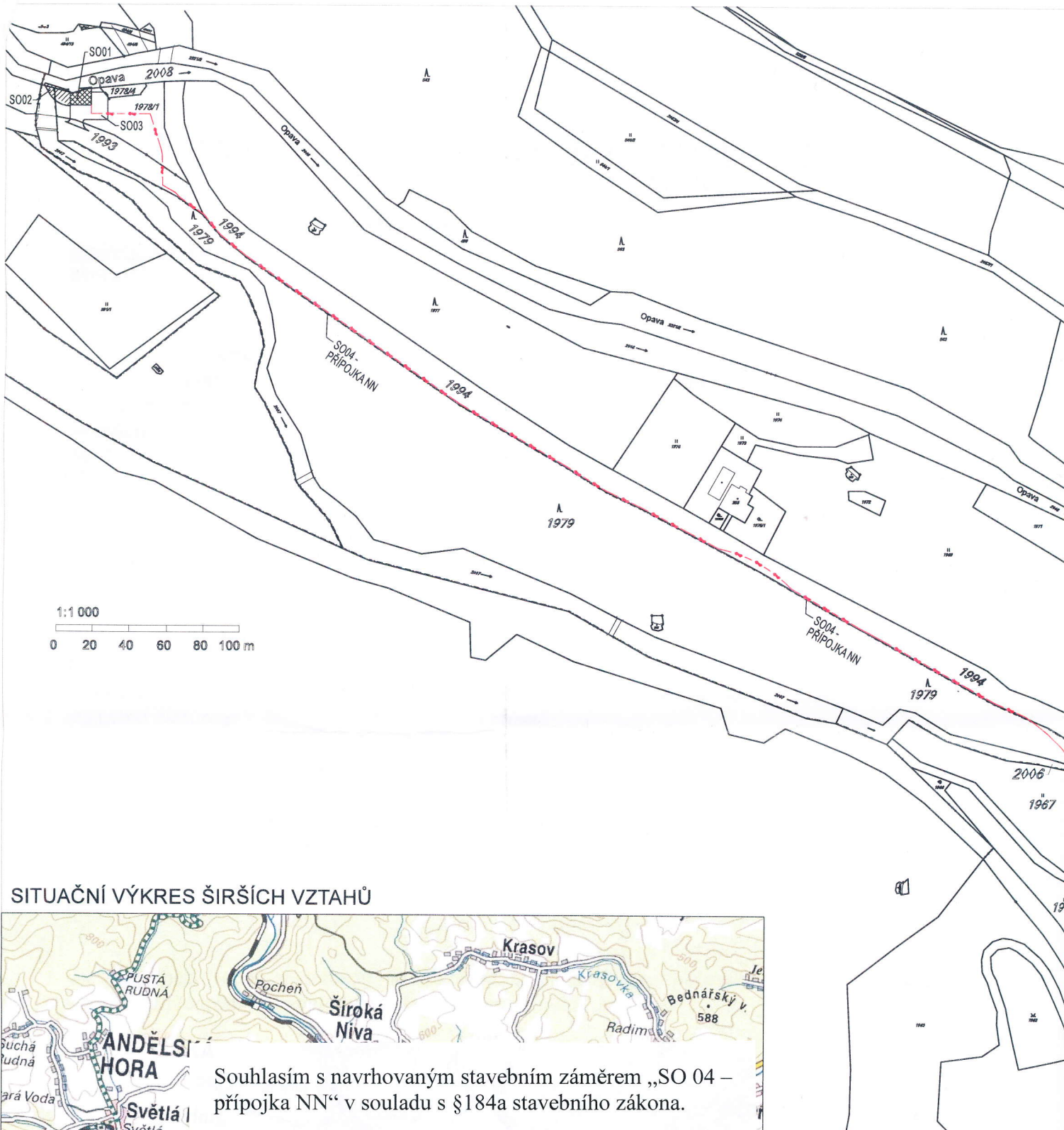
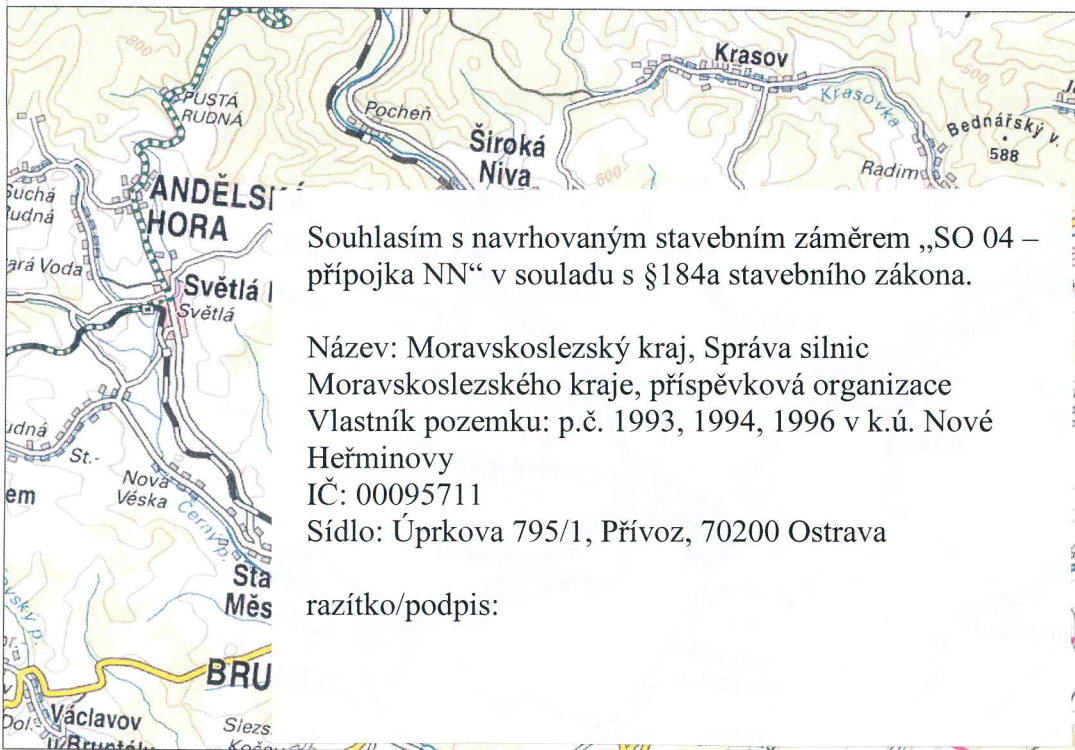


# ATASTRÁLNÍ SITUAČNÍ VÝKRES



## SITUAČNÍ VÝKRES ŠIRŠÍCH VZTAHŮ



Souhlasím s navrhovaným stavebním záměrem „SO 04 – přípojka NN“ v souladu s §184a stavebního zákona.

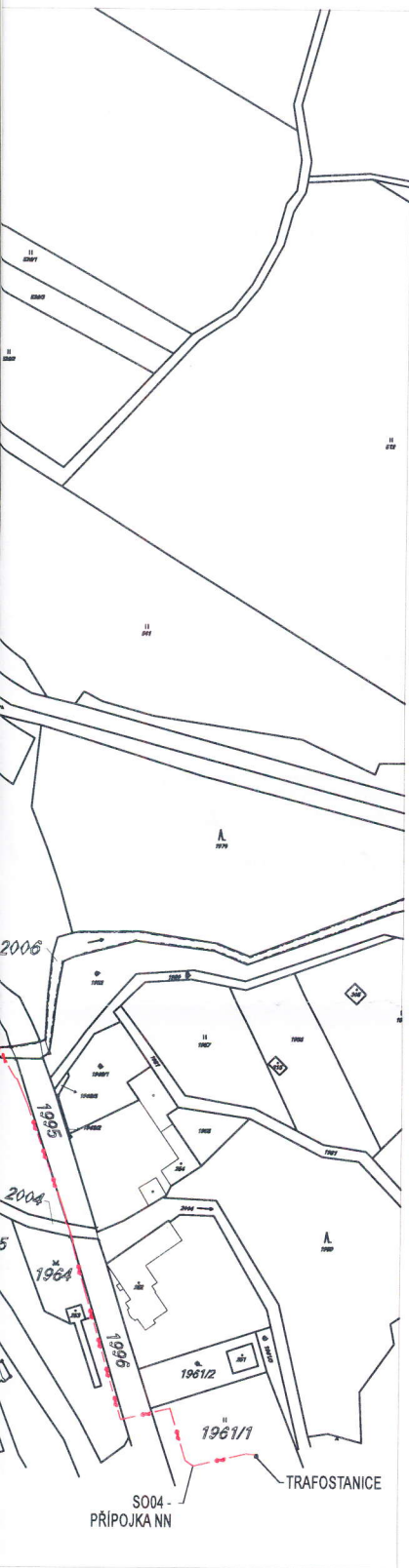
Název: Moravskoslezský kraj, Správa silnic  
 Moravskoslezského kraje, příspěvková organizace  
 Vlastník pozemku: p.č. 1993, 1994, 1996 v k.ú. Nové Heřminovy  
 IČ: 00095711  
 Sídlo: Úprkova 795/1, Přívoz, 70200 Ostrava

razítko/podpis:


### LEGENDA NOVÝCH OBJEKTŮ

GRAFICKÉ OZNAČENÍ	ČÍSLO OBJEKTU	NÁZEV OBJEKTU
	SO04	PŘÍPOJKA NN (VYVEDENÍ VÝKONU)



POZNÁMKA  
 STAVEBNÍ OBJEKTY S001, S002, S003



PARCELY DOTČENÉ STAVBOU: VD Kunov - SO04 přípojka NN						
Katastrální území	Obec	Parcelní číslo	Celková výměra (m2)	Druh pozemku	Způsob ochrany / využití	Vlastnické právo
Nové Heřminovy [706183]	Nové Heřminovy	1978/1	1575	lesní pozemek	pozemek určený k plnění funkcí lesa	Česká republika, Povodí Odry, státní podnik, Varenská 3101/49, Moravská Ostrava, 70200 Ostrava
Nové Heřminovy [706183]	Nové Heřminovy	1993	1002	Ostatní plocha	silnice	Moravskoslezský kraj, 28. října 2771/117, Moravská Ostrava, 70200 Ostrava
Nové Heřminovy [706183]	Nové Heřminovy	1994	7743	Ostatní plocha	silnice	Správa silnic Moravskoslezského kraje, příspěvková organizace, Úprkova 795/1, Přívoz, 70200 Ostrava
Nové Heřminovy [706183]	Nové Heřminovy	1994	7743	Ostatní plocha	silnice	Moravskoslezský kraj, 28. října 2771/117, Moravská Ostrava, 70200 Ostrava
Nové Heřminovy [706183]	Nové Heřminovy	1979	27288	lesní pozemek	pozemek určený k plnění funkcí lesa	Správa silnic Moravskoslezského kraje, příspěvková organizace, Úprkova 795/1, Přívoz, 70200 Ostrava
Nové Heřminovy [706183]	Nové Heřminovy	1979	27288	lesní pozemek	pozemek určený k plnění funkcí lesa	Česká republika, Vojenské lesy a statky ČR, s.p., Pod Juliskou 1621/5, Dejvice, 16000 Praha 6
Nové Heřminovy [706183]	Nové Heřminovy	2006	1852	vodní plocha	koryto vodního toku přirozené nebo upravené	Česká republika, Agentura ochrany přírody a krajiny České republiky, Kaplanova 1931/1, Chodov, 14800 Praha 4
Nové Heřminovy [706183]	Nové Heřminovy	1967	4010	trvalý travní porost	zemědělský půdní fond	Město Bruntál, Nádražní 994/20, 79201 Bruntál
Nové Heřminovy [706183]	Nové Heřminovy	1995	727	ostatní plocha	silnice	Moravskoslezský kraj, 28. října 2771/117, Moravská Ostrava, 70200 Ostrava
Nové Heřminovy [706183]	Nové Heřminovy	1995	727	ostatní plocha	silnice	Správa silnic Moravskoslezského kraje, příspěvková organizace, Úprkova 795/1, Přívoz, 70200 Ostrava
Nové Heřminovy [706183]	Nové Heřminovy	2004	1766	vodní plocha	koryto vodního toku přirozené nebo upravené	Křenovská Dáša, Nezvalova 1506/2, 79201 Bruntál
Nové Heřminovy [706183]	Nové Heřminovy	1964	621	Ostatní plocha	zeleň	Město Bruntál, Nádražní 994/20, 79201 Bruntál
Nové Heřminovy [706183]	Nové Heřminovy	1965	2766	trvalý travní porost	zemědělský půdní fond	Česká republika, Státní pozemkový úřad, Husinecká 1024/11a, Žižkov, 13000 Praha 3
Nové Heřminovy [706183]	Nové Heřminovy	1996	7732	Ostatní plocha	silnice	Moravskoslezský kraj, 28. října 2771/117, Moravská Ostrava, 70200 Ostrava
Nové Heřminovy [706183]	Nové Heřminovy	1996	7732	Ostatní plocha	silnice	Správa silnic Moravskoslezského kraje, příspěvková organizace, Úprkova 795/1, Přívoz, 70200 Ostrava
Nové Heřminovy [706183]	Nové Heřminovy	1961/1	1819	trvalý travní porost	zemědělský půdní fond	Město Bruntál, Nádražní 994/20, 79201 Bruntál



Kotováno v (m)  
 Výškový systém : B.p.v  
 Souřadný systém : S-JTSK

Název akce:	MVE Kunov, SO 04 - přípojka NN	
Místo stavby :	Bruntál - Kunov, k.ú. Nové Heřminovy	
Investor:	Povodí Odry, státní podnik Varenská 49, 70126 Ostrava - Moravská Ostrava IČ 70890021	
Generální koordinátor:	 C.S.C. spol. s r.o. Zámecké nám. 42, Frýdek, 738 01 Frýdek - Místek IČ 64084914	
Projektant :	 GM Projekt a Inženýring s.r.o. Poděbradova 1702/61b, 702 00, Ostrava - Moravská Ostrava IČ 03898601	
Fáze:	Dokumentace pro vydání rozhodnutí o umístění stavby nebo zařízení	
Vypracoval:	Václav Suszka, DiS.	Autorizace :
Kontroloval:	Ing. Libor MACHÁČEK	
Schválil:	Ing. Libor MACHÁČEK	
Projektová část:	C - SITUACE STAVBY	Paré:
Objekt:	SO 04 - přípojka NN	
Měřítko:	1:2000	Formát:
		A2
Datum:	květen 2018	
Název výkresu:	Katastrální situační výkres a situační výkres širších vztahů	
Číslo výkresu:	DUR-C-101	Revize:
		00

OBJEKTU	DÉLKA [m]	MATERIÁL / POPIS	ČÍSLA PARCEL NA KTERÝCH SE OBJEKT UMÍSTĚJE	POZNÁMKA
NN NÍ (MVE)	896 m	2xKABEL AYKY (3x240 + 1x120mm2)	1978/1, 1993, 1994, 1979, 2006, 1967, 1955, 2004, 1964, 1996, 1961/1	CHRÁNIČKY KOPOFLEX DN160/DN200 + VÝSTRAŽNÁ FOLIE

NEJSOU PŘEDMĚTEM TĚTO DOKUMENTACE A JSOU ŘEŠENY SAMOSTANĚ