



Níže uvedeného dne, měsíce a roku uzavřely

Vivus Uhříněves s.r.o.,
se sídlem Praha 4 - Michle, Budějovická 64/5, PSČ 140 00,
IČ: 28184416, obchodní společnost zapsaná v obchodním rejstříku
vedeném Městským soudem v Praze, oddílu C, vložce č. 131340,
zastoupená jednatelem panem Ing. Jirím Pelnářem
(dále jen „Dárce“), jako převodce na straně jedné

a

Městská část Praha 22,
se sídlem Praha 22 - Uhříněves, Nové náměstí 1250/10, PSČ 104 00,
IČ: 00240915, zastoupená starostou panem Ing. Martinem Turnovským
(dále též „Obdarovaný“), jako nabyvatel do vlastnictví
obce Hlavní město Praha, IČ: 00064581 na straně druhé

(Dárce a Obdarovaný společně dále jen „Smluvní strany“),

podle § 2055 a násl. zák. č. 89/2012 Sb., občanský zákoník (dále „OZ“)

tuto

d a r o v a c í s m l o u v u
(dále jen „Smlouva“):

Preambule

Vzhledem k tomu, že

- dne 05. 06. 2013 byla mezi Smluvními stranami v souvislosti s budoucí bytovou výstavbou realizovanou Dárce v několika etapách dle projektu „Obytný soubor Vivus Uhříněves“ (dále jen „Projekt“) v obci Praha a katastrálním území Uhříněves uzavřena Smlouva o budoucích darovacích smlouvách (dále jen „SOSB“), zakládající zejména závazek Dárce převést bezúplatně po dokončení každé ze stavebních etap Projektu a splnění dalších sjednaných podmínek do vlastnictví obce Hlavní město Praha a správy Městské části Praha 22 sjednané hmotné výstupy výstavby odpovídající svým charakterem hmotnému majetku určenému pro veřejné užívání, jakož i podstatnou část pozemků, na/v nichž jsou příslušné hmotné výstupy výstavby umístěny;

- první etapa výstavby dle Projektu byla vzájemně nesporně v právním slova smyslu dokončena, a to na základě kolaudačních souhlasů, vydaných k žádosti Dárce jako stavebníka Úřadem městské části Praha 22, odborem výstavby (dále jen „Stavební úřad“), jmenovitě kolaudačního souhlasu k užívání inženýrských sítí vydaného dne 14. 12. 2016 pod č.j. P 22 10833/2016 OV 05 (k němuž bylo

Stavebním úřadem dne 09. 02. 2017 vydáno opravné usnesení pod č.j. P22 1228/2017 OV 05), kolaudačního souhlasu k vodním dílům vydaného dne 19. 12. 2016 pod č.j. P22 10957/2016 OV 05 (k němuž bylo Stavebním úřadem vydáno dne 04. 04. 2017 pod č.j. P 22 3145/2017 OV 05 opravné usnesení), kolaudačního souhlasu na stavby dopravní infrastruktury vydaného dne 11. 01. 2017 pod č.j. P22 397/2017 OV 04 a zejména kolaudačního souhlasu k užívání vlastních bytových domů, vzniklých z realizace výstavby v rámci 1. etapy Projektu, vydaného Stavebním úřadem dne 19. 01. 2017 pod č.j. P22 646/2017 OV 04 (společně dále jen „Kolaudační souhlasy“);

- jak vyplývá z přílohové části této listiny, byly již vzájemně nesporně ze strany Dárce splněny v kontextu s obsahem zejména čl. III odst. 2 SOSB příslušné podmínky pro vznik jeho práva a povinnosti Obdarovaného k uzavření prvních z darovacích smluv ve věci bezúplatného převodu nemovitostí i dalších hmotných výstupů výstavby 1. etapy Projektu, přičemž příslušné pozemky navíc již i právě existují ve smyslu jejich odpovídající evidence ve veřejném seznamu - katastru nemovitostí,

dohodly se nyní Smluvní strany na uzavření Smlouvy, předmětem bezúplatného převodu podle níž jsou (i) nemovitosti evidované v katastru nemovitostí, t.j. pozemky včetně všech součástí a příslušenství, jakož i stavby umístěné na/v převáděných pozemcích a netvořící jejich součást (ii) v katastru nemovitostí neevidované stavby a trvalé porosty umístěné na jiných než převáděných pozemcích a (iii) tzv. mobiliář, představovaný drobnými stavbami laviček a odpadkových košů pevně spojenými se zemí zapuštěnými do betonových základů, t a k t o :

I.

Nemovitosti evidované v katastru nemovitostí jako součást předmětu bezúplatného převodu

(1) Dárce prohlašuje a výpisem z katastru nemovitostí, prokazujícím stav evidovaný k datu 07.08.2018 a tvořícím v prosté kopii jako Příloha č. 1 nedílnou součástí této Smlouvy dokládá, přičemž Obdarovanému garantuje aktuálnost všech údajů v něm obsažených k datu podpisu této Smlouvy, že je výlučným vlastníkem následujících nemovitostí evidovaných ve veřejném seznamu - katastru nemovitostí, zapsaných u Katastrálního úřadu pro hlavní město Prahu, Katastrálního pracoviště Praha (dále jen „Katastrální úřad“) na listu vlastnictví číslo 3123 pro obec Praha a katastrální území Uhřetíněves:

- a) pozemku č. parc. 1060/2 - ostatní plocha, ostatní komunikace o výměře 54 m² (samostatně dále jen „Pozemek 1“),
- b) pozemku č. parc. 1900/178 - ostatní plocha, jiná plocha o výměře 239 m² (samostatně dále jen „Pozemek 2“),
- c) pozemku č. parc. 1900/179 - ostatní plocha, ostatní komunikace o výměře 16 m² (samostatně dále jen „Pozemek 3“),
- d) pozemku č. parc. 1900/190 - ostatní plocha, ostatní komunikace o výměře 657 m² (samostatně dále jen „Pozemek 4“),
- e) pozemku č. parc. 1900/192 - ostatní plocha, jiná plocha o výměře 26 m² (samostatně dále jen „Pozemek 5“),
- f) pozemku č. parc. 1900/204 - ostatní plocha, ostatní komunikace o výměře 304 m² (samostatně dále jen „Pozemek 6“)

(Pozemek 1, Pozemek 2, Pozemek 3, Pozemek 4, Pozemek 5 a Pozemek 6 společně dále jen „Pozemky“).

(2) Dárce prohlašuje, že Pozemky jsou prosty zatížení právy třetích osob nad rámec zatížení vyplývající z Přílohy č. 1 (části C přiloženého výpisu z KN), tzn. že Pozemky jsou zatíženy právy třetích osob pouze v následujícím rozsahu (v dále uvedeném výčtu přitom s ohledem na identifikaci Obdarovaného nejsou uváděna věcná břemena ve prospěch obce Hlavní město Praha, přičemž Pozemek 5 není nijak zatížen):

- Pozemek č. 1 je zatížen z právního titulu jednostranného prohlášení o zřízení služebnosti učiněného Dárcem podle § 1257 odst. 2 OZ dne 27. 06. 2017 věcným břemenem - služebností inženýrské sítě veřejného osvětlení ve prospěch této inženýrské sítě jako stavby nezapisované do katastru nemovitostí a netvořící součást Pozemku 1, a to v rozsahu dle geometrického plánu č. 3170-22/2017, jež vzniklo zápisem do katastru nemovitostí na základě rozhodnutí Katastrálního úřadu č.j. V-40893/2017-101 ze dne 27. 06. 2017 s právními účinky zápisu ke dni 05. 06. 2017;

- Pozemek 2 je zatížen (i) z právního titulu smlouvy o zřízení věcného břemene ze dne 24. 01. 2017 věcným břemenem - služebností zřizování a provozování vedení v rozsahu dle geometrického plánu č. 3187-174/2016 ve prospěch Česká telekomunikační infrastruktura a.s., IČ: 04084063, jež vzniklo zápisem do katastru nemovitostí na základě rozhodnutí Katastrálního úřadu č.j. V-5849/2017-101 ze dne 17. 02. 2017 s právními účinky zápisu ke dni 24. 01. 2017, (ii) z právního titulu smlouvy o zřízení věcného břemene ze dne 26. 01. 2017 věcným břemenem - služebností zřizování a provozování kabelového vedení 1 a 22 kV, a to v rozsahu dle geometrického plánu č. 3176-360/2015 ve prospěch PREdistribuce,a.s., IČ: 27376516, jež vzniklo zápisem do katastru nemovitostí na základě rozhodnutí Katastrálního úřadu č.j. V-6589/2017-101 ze dne 23. 02. 2017 s právními účinky zápisu ke dni 27. 01. 2017, (iii) z právního titulu jednostranného prohlášení o zřízení služebnosti učiněného dne 20. 04. 2017 Dárcem podle § 1257 odst. 2 OZ věcným břemenem - služebností inženýrské sítě stavby dešťových kanalizačních řadů ve prospěch této inženýrské sítě jako stavby nezapisované do katastru nemovitostí a netvořící součást Pozemku 2, a to v rozsahu dle geometrického plánu č. 3163-22/2017, jež vzniklo zápisem do katastru nemovitostí na základě rozhodnutí Katastrálního úřadu č.j. V-29026/2017-101 ze dne 19. 05. 2017 s právními účinky zápisu ke dni 21. 04. 2017, (iv) z právního titulu jednostranného prohlášení o zřízení služebnosti učiněného Dárcem podle § 1257 odst. 2 OZ dne 20. 04. 2017 věcným břemenem - služebností inženýrské sítě veřejného osvětlení ve prospěch této inženýrské sítě jako stavby nezapisované do katastru nemovitostí a netvořící součást Pozemku 2, a to v rozsahu dle geometrického plánu č. 3170-22/2017, jež vzniklo zápisem do katastru nemovitostí na základě rozhodnutí Katastrálního úřadu č.j. V-29026/2017-101 ze dne 19. 05. 2017 s právními účinky zápisu ke dni 21. 04. 2017 a (v) z právního titulu jednostranného prohlášení o zřízení služebnosti učiněného Dárcem podle § 1275 odst. 2 OZ dne 26. 04. 2017 věcným břemenem - služebností inženýrské sítě vedení přípojky dešťové kanalizace ve prospěch této inženýrské sítě jako stavby nezapisované do katastru nemovitostí a netvořící součást Pozemku 2, a to v rozsahu dle geometrického plánu č. 3210-22/2017, jež vzniklo zápisem do katastru nemovitostí na základě rozhodnutí Katastrálního úřadu č.j. V-30469/2017-101 ze dne 23. 05. 2017 s právními účinky zápisu ke dni 26.04.2017;

- Pozemek 3 je zatížen (i) z právního titulu smlouvy o zřízení věcného břemene ze dne 24. 01. 2017 věcným břemenem - služebností zřizování a provozování vedení v rozsahu dle geometrického plánu č. 3187-174/2016 ve prospěch Česká telekomunikační infrastruktura a.s., IČ: 04084063, jež vzniklo zápisem do katastru nemovitostí na základě rozhodnutí Katastrálního úřadu č.j. V-5849/2017-101 ze dne 17. 02. 2017 s právními účinky zápisu ke dni 24. 01. 2017, (ii) z právního titulu smlouvy o zřízení věcného břemene ze dne 26. 01. 2017 věcným břemenem - služebností zřizování a provozování kabelového vedení 1 a 22 kV, a to v rozsahu dle geometrického plánu č. 3176-360/2015 ve prospěch PREdistribuce, a.s., IČ: 27376516, jež vzniklo zápisem do katastru nemovitostí na základě rozhodnutí Katastrálního úřadu č.j. V-6589/2017-101 ze dne 23. 02. 2017 s právními účinky zápisu ke dni 27. 01. 2017, (iii) z právního titulu smlouvy o zřízení věcného břemene ze dne 23. 02. 2017 věcným břemenem - služebností zřizování a provozování vedení stavby plynárenského zařízení v rozsahu podle geometrického plánu č. 3173-69/2016 ve prospěch Pražská plynárenská Distribuce, a.s., IČ: 27403505, jež vzniklo zápisem do katastru nemovitostí na základě rozhodnutí Katastrálního úřadu č.j. V-13970/2017-101 ze dne 21. 03. 2017 s právními účinky zápisu ke dni 24. 02. 2017, (iv) z právního titulu jednostranného prohlášení o zřízení služebnosti učiněného Dárcem podle § 1257 odst. 2 OZ dne 20. 04. 2017 věcným břemenem - služebností inženýrské sítě veřejného osvětlení ve prospěch této inženýrské sítě jako stavby nezapisované do katastru nemovitostí a netvořící součást Pozemku 3, a to v rozsahu dle geometrického plánu č. 3170-22/2017, jež vzniklo zápisem do katastru nemovitostí na základě rozhodnutí Katastrálního úřadu č.j. V-29026/2017-101 ze dne 19. 05. 2017 s právními účinky

zápisu ke dni 21. 04. 2017 (v) z právního titulu jednostranného prohlášení o zřízení služebnosti učiněného Dárcem podle § 1275 odst. 2 OZ dne 26. 04. 2017 věcným břemenem - služebností inženýrské sítě vedení přípojky dešťové kanalizace ve prospěch této inženýrské sítě jako stavby nezapisované do katastru nemovitostí a netvořící součást Pozemku 3, a to v rozsahu dle geometrického plánu č. 3210-22/2017, jež vzniklo zápisem do katastru nemovitostí na základě rozhodnutí Katastrálního úřadu č.j. V-30469/2017-101 ze dne 23. 05. 2017 s právními účinky zápisu ke dni 26.04. 2017 a (vi) z právního titulu jednostranného prohlášení o zřízení služebnosti učiněného Dárcem podle § 1275 odst. 2 OZ dne 26. 04. 2017 věcným břemenem - služebností inženýrské sítě vedení přípojky splaškové kanalizace ve prospěch této inženýrské sítě jako stavby nezapisované do katastru nemovitostí a netvořící součást Pozemku 3, a to v rozsahu dle geometrického plánu č. 3211-22/2017, jež vzniklo zápisem do katastru nemovitostí na základě rozhodnutí Katastrálního úřadu č.j. V-30469/2017-101 ze dne 23. 05. 2017 s právními účinky zápisu ke dni 26. 04. 2017;

- Pozemek 4 je zatížen (i) z právního titulu smlouvy o zřízení věcného břemene ze dne 26. 01. 2017 věcným břemenem - služebností zřizování a provozování kabelového vedení 1 a 22 kV, a to v rozsahu dle geometrického plánu č. 3176-360/2015 ve prospěch PREDistribuce,a.s., IČ: 27376516, jež vzniklo zápisem do katastru nemovitostí na základě rozhodnutí Katastrálního úřadu č.j. V-6589/2017-101 ze dne 23. 02. 2017 s právními účinky zápisu ke dni 27. 01. 2017, (ii) z právního titulu smlouvy o zřízení věcného břemene ze dne 23. 02. 2017 věcným břemenem - služebností zřizování a provozování vedení stavby plynárenského zařízení v rozsahu podle geometrického plánu č. 3173-69/2016 ve prospěch Pražská plynárenská Distribuce, a.s., IČ: 27403505, jež vzniklo zápisem do katastru nemovitostí na základě rozhodnutí Katastrálního úřadu č.j. V-13970/2017-101 ze dne 21. 03. 2017 s právními účinky zápisu ke dni 24. 02. 2017, (iii) z právního titulu jednostranného prohlášení o zřízení služebnosti učiněného Dárcem podle § 1275 odst. 2 OZ dne 10. 04. 2017 věcným břemenem - služebností inženýrské sítě kabelu pro nouzové zásobování výtahů, vzduchotechniky a podobných nezbytných zařízení elektrickou energií ve prospěch pozemku č. parc. 1900/194 a dále věcným břemenem - služebností inženýrské sítě kabelu pro nouzové zásobování výtahů, vzduchotechniky a podobných nezbytných zařízení elektrickou energií ve prospěch pozemku č. parc. 1900/228, a to v rozsahu dle geometrického plánu č. 3123-22/2017, jež vznikla zápisem do katastru nemovitostí na základě rozhodnutí Katastrálního úřadu č.j. V-26583/2017-101 ze dne 16. 05. 2017 s právními účinky zápisu ke dni 11. 04. 2017, (iv) z právního titulu jednostranného prohlášení o zřízení služebnosti učiněného Dárcem podle § 1275 odst. 2 OZ dne 10. 04. 2017 věcným břemenem - služebností inženýrské sítě teplovodu ve prospěch pozemku č. parc. 1900/175, dále věcným břemenem - služebností inženýrské sítě teplovodu ve prospěch pozemku č. parc. 1900/1 a rovněž věcným břemenem - služebností inženýrské sítě teplovodu ve prospěch pozemku č. parc. 1900/194, a to v rozsahu dle geometrického plánu č. 3180-22/2017, jež vznikla zápisem do katastru nemovitostí na základě rozhodnutí Katastrálního úřadu č.j. V-26590/2017-101 ze dne 17. 05. 2017 s právními účinky zápisu ke dni 11.04. 2017, (v) z právního titulu jednostranného prohlášení o zřízení služebnosti učiněného Dárcem podle § 1257 odst. 2 OZ dne 20. 04. 2017 věcným břemenem - služebností inženýrské sítě veřejného osvětlení ve prospěch této inženýrské sítě jako stavby nezapisované do katastru nemovitostí a netvořící součást Pozemku 3, a to v rozsahu dle geometrického plánu č. 3170-22/2017, jež vzniklo zápisem do katastru nemovitostí na základě rozhodnutí Katastrálního úřadu č.j. V-29026/2017-101 ze dne 19. 05. 2017 s právními účinky zápisu ke dni 21. 04. 2017, (vi) z právního titulu jednostranného prohlášení o zřízení služebnosti učiněného Dárcem podle § 1275 odst. 2 OZ dne 26. 04. 2017 věcným břemenem - služebností inženýrské sítě vedení přípojky dešťové kanalizace ve prospěch této inženýrské sítě jako stavby nezapisované do katastru nemovitostí a netvořící součást Pozemku 3, a to v rozsahu dle geometrického plánu č. 3210-22/2017, jež vzniklo zápisem do katastru nemovitostí na základě rozhodnutí Katastrálního úřadu č.j. V-30469/2017-101 ze dne 23. 05. 2017 s právními účinky zápisu ke dni 26. 04. 2017, (vii) z právního titulu jednostranného prohlášení o zřízení služebnosti učiněného Dárcem podle § 1275 odst. 2 OZ dne 26. 04. 2017 věcným břemenem - služebností inženýrské sítě vodovodní přípojky ve prospěch pozemku č. parc. 1900/194 a dále věcným břemenem - služebností inženýrské sítě vodovodní přípojky ve prospěch pozemku č. parc. 1900/228, a to v rozsahu dle geometrického plánu č. 3212-22/2017, jež vznikla zápisem do katastru nemovitostí na základě rozhodnutí Katastrálního úřadu č.j. V-30649/2017-101 ze dne 23. 05. 2017 s právními účinky zápisu ke dni 26. 04. 2017, (viii) z právního titulu jednostranného prohlášení o zřízení služebnosti učiněného

Dárcem podle § 1275 odst.2 OZ dne 26. 04. 2017 věcným břemenem - služebností inženýrské sítě přípojky splaškové kanalizace ve prospěch pozemku č. parc. 1900/194 a dále věcným břemenem - služebností inženýrské sítě splaškové kanalizace ve prospěch pozemku č. parc. 1900/228, a to v rozsahu dle geometrického plánu č. 3211-22/2017, jež vznikla zápisem do katastru nemovitostí na základě rozhodnutí Katastrálního úřadu č.j. V-30649/2017-101 ze dne 23. 05. 2017 s právními účinky zápisu ke dni 26. 04. 2017 a (ix) z právního titulu jednostranného prohlášení o zřízení služebností učiněného Dárcem podle § 1275 odst.2 OZ dne 26. 04. 2017 věcným břemenem - služebností inženýrské sítě rozvodu areálového osvětlení ve prospěch pozemku č. parc. 1900/175 a dále věcným břemenem - služebností inženýrské sítě rozvodu areálového osvětlení ve prospěch pozemku č. parc. 1900/194, a to v rozsahu dle geometrického plánu č. 3129-22/2017, jež vznikla zápisem do katastru nemovitostí na základě rozhodnutí Katastrálního úřadu č.j. V-30649/2017-101 ze dne 23. 05. 2017 s právními účinky zápisu ke dni 26. 04. 2017

a

- Pozemek 6 je zatížen (i) z právního titulu smlouvy o zřízení věcného břemene ze dne 24. 01. 2017 věcným břemenem - služebností zřizování a provozování vedení v rozsahu dle geometrického plánu č. 3187-174/2016 ve prospěch Česká telekomunikační infrastruktura a.s., IČ: 04084063, jež vzniklo zápisem do katastru nemovitostí na základě rozhodnutí Katastrálního úřadu č.j. V-5849/2017-101 ze dne 17. 02. 2017 s právními účinky zápisu ke dni 24. 01. 2017, (ii) z právního titulu jednostranného prohlášení o zřízení služebností učiněného Dárcem podle § 1257 odst. 2 OZ dne 20. 04. 2017 věcným břemenem - služebností inženýrské sítě stavby splaškových kanalizačních řadů ve prospěch této stavby nezapisované do katastru nemovitostí a netvořící součást Pozemku 6, a to v rozsahu dle geometrického plánu č. 3162-22/2017, jež vzniklo zápisem do katastru nemovitostí na základě rozhodnutí Katastrálního úřadu č.j. V-29026/2017-101 ze dne 19. 05. 2017 s právními účinky zápisu ke dni 21. 04. 2017, (iii) z právního titulu jednostranného prohlášení o zřízení služebností učiněného dne 20. 04. 2017 Dárcem podle § 1257 odst. 2 OZ věcným břemenem - služebností inženýrské sítě stavby dešťových kanalizačních řadů, dále věcným břemenem - služebností inženýrské sítě stavby dešťových kanalizačních řadů ve prospěch těchto inženýrských sítí jako staveb nezapisovaných do katastru nemovitostí a netvořící součást Pozemku 2, a to v rozsahu dle geometrického plánu č. 3163-22/2017, jež vzniklo zápisem do katastru nemovitostí na základě rozhodnutí Katastrálního úřadu č.j. V-29026/2017-101 ze dne 19. 05. 2017 s právními účinky zápisu ke dni 21. 04. 2017, ((iv) z právního titulu jednostranného prohlášení o zřízení služebností učiněného Dárcem podle § 1257 odst. 2 OZ dne 20. 04. 2017 věcným břemenem - služebností inženýrské sítě veřejného osvětlení ve prospěch této inženýrské sítě jako stavby nezapisované do katastru nemovitostí a netvořící součást Pozemku 3, a to v rozsahu dle geometrického plánu č. 3170-22/2017, jež vzniklo zápisem do katastru nemovitostí na základě rozhodnutí Katastrálního úřadu č.j. V-29026/2017-101 ze dne 19. 05. 2017 s právními účinky zápisu ke dni 21. 04. 2017 a (v) z právního titulu jednostranného prohlášení o zřízení služebností učiněného Dárcem podle § 1257 odst. 2 OZ dne 26. 04. 2017 věcnými břemeny - služebnostmi inženýrské sítě přípojky dešťové kanalizace ve prospěch pozemků č. parc. 1900/203 a č. parc. 1900/230, a to v rozsahu dle geometrického plánu č. 3210-22/2017, jež vzniklo zápisem do katastru nemovitostí na základě rozhodnutí Katastrálního úřadu č.j. V-30649/2017-101 ze dne 23. 05. 2017 s právními účinky zápisu ke dni 26. 04. 2017

(veškerá výše uvedená zatížení Pozemků věcnými břemeny - služebnostmi společně dále jen „Zatížení Věcnými břemeny“).

(3) Pokud jde o práva z věcných břemen - služebností, vázící se k vlastnictví jednotlivých Pozemků, a to konkrétně k vlastnictví Pozemku 2 a také Pozemku 4, odkazuje Dárce v kontextu se svým prohlášením obsaženým v úvodu preambule namísto detailního výčtu těchto oprávnění na část B1 výpisu z katastru nemovitostí, tak jak tvoří Přílohu č. 1 této Smlouvy.

(3) Identifikace staveb a trvalých porostů umístěných na Pozemcích v intencích Kolaudačních souhlasů, jejichž umístění je specifikováno v rámci grafické **Přílohy č. 2**, tvořící nedílnou součást této Smlouvy a které budou Obdarovanému předány spolu s příslušnými Pozemky:

- a) Na Pozemku 1 je umístěna stavba parkoviště s asfaltovým povrchem včetně dopravního značení;
- b) Na Pozemku 2 je vysazen trvalý porost (strom), a to jmenovitě pawlonia tomentosa a dále je na Pozemku 2 umístěna stavba pěší komunikace - náměstí s povrchem z velkoformátových dlaždic včetně dopravního značení, jakož i stavba fontány včetně technologie v šachtě (tato stavba bude Dárcem předána Obdarovanému včetně přípojek kanalizace, vody včetně vodoměru, přičemž je vedena elektropřípojka z bytového domu Uhříněves, č.p. 1597 na pozemku č. parc. 1900/175, tvořícího jeho součást, v němž bude umístěn rovněž ke stavbě fontány příslušející elektroměr, jehož instalaci si zajistí přímo Městská část Praha 22 (poplatek za rezervaci příkonu byl již přítom ze strany Dárce vůči PREDistribuce, a.s. uhrazen); trasa elektro je přítom ke stavbě fontány vedena přes pozemky č. parc. 1900/177, 1900/180 a 1900/175;
- c) Na Pozemku 3, jakož i na Pozemku 4 je umístěna stavba komunikace- chodníku s asfaltovým povrchem, železobetonovým schodištěm s pozinkovaným zábradlím a opěrnými stěnami, včetně dopravního značení;
- d) Na Pozemku 5 je umístěna stavba koje pro tříděný odpad v konstrukci z pozinkovaných profilů, neuzamykatelná, včetně zpevněné plochy ze zámkové dlažby a opěrné stěny tuto plochu zajišťující;
- e) Na Pozemku 6 je umístěna stavba komunikace s asfaltovým krytem, včetně dopravního značení

(veškeré výše uvedené stavby na Pozemcích společně dále jen „**Stavby na Pozemcích**“).

II.

Převáděné stavby nevidované v katastru nemovitostí a trvalé porosty umístěné mimo Pozemky jako součásti předmětu bezúplatného převodu

(1) Součástí předmětu bezúplatného převodu dle této Smlouvy jsou dále následující stavby zahrnuté v Kolaudačních souhlasech, umístěné mimo Pozemky:

a) dešťová kanalizační stoka DK 18 PVC DN 300 o délce 22,13 m umístěná pod povrchem pozemku č. parc. 1059 v katastrálním území Uhříněves (pozemek ve vlastnictví obce Hlavní město Praha), včetně šachet a uličních vpustí;

b) stavba parkoviště na pozemku č. parc. 1059 v katastrálním území Uhříněves, zasahující rovněž na pozemek č. parc. 2176/1 v katastrálním území Uhříněves (rovněž pozemek ve vlastnictví obce Hlavní město Praha), včetně dopravního značení

(tyto stavby společně dále jen „**Stavby mimo Pozemky**“).

(2) Součástí předmětu bezúplatného převodu jsou rovněž trvalé porosty - stromy umístěné mimo Pozemky, a to 7 ks stromů (společně dále jen „**Trvalé porosty mimo Pozemky**“).

(3) Umístění Staveb mimo Pozemky a Trvalých porostů mimo Pozemky je specifikováno v rámci grafické Přílohy č. 2 této Smlouvy.

III. Mobiliář

(1) Součástí předmětu bezúplatného převodu dle této Smlouvy jsou rovněž jako tzv. „mobiliář“ následující drobné stavby pevně spojené se zemí vzhledem ke svému zapuštění do betonových základů:

- a) lavičky v celkovém počtu 8 (osm) ks,
- b) odpadkové koše v celkovém počtu 4 (čtyři) ks

(společně dále jen „**Mobiliář**“).

(2) Umístění jednotlivých součástí/položek Mobiliáře vyplývá z grafické **Přílohy č. 3** tvořící nedílnou součást této Smlouvy.

IV. Předmět Smlouvy a související ujednání

(1) Dárce touto Smlouvou (i) Pozemky se všemi právy a povinnostmi, s veškerým příslušenstvím a se všemi součástmi, zejména pak výslovně s veškerými Stavbami na Pozemcích a trvalým porostem na Pozemku 2, (ii) Stavby mimo Pozemky a Trvalé porosty mimo Pozemky a (iii) Mobiliář (Pozemky, Stavby mimo Pozemky, Trvalé porosty mimo Pozemky a Mobiliář společně dále též „**Předmět převodu**“) d a r u j e Obdarovanému do vlastnictví obce Hlavní město Praha a Obdarovaný touto Smlouvou Předmět převodu do vlastnictví obce Hlavní město Praha (a správy svěřené Obdarovanému) p ř i j í m á .

(2) Na Stavby na Pozemcích a Stavby mimo Pozemky stavby Inženýrských sítí poskytuje současně Dárce Obdarovanému záruku za jakost v délce trvání 48 (čtyřicet osm) měsíců, přičemž běh záruční doby počíná ode dne následujícího po datu uzavření této Smlouvy.

(3) Smluvní strany se v kontextu s obsahem předcházejícího odstavce dohodly na tom, že Předmět převodu se považuje bez dalšího za předaný do vlastnické/správcovské a uživatelské dispozice Obdarovaného dnem uzavření této Smlouvy, a to včetně komunikací a staveb inženýrských sítí, jež byly od Dárce protokolárně převzaty pracovníky OSM ÚMC Praha 22 ještě před podpisem této Smlouvy. Pro vyloučení všech pochybností se výslovně uvádí, že komunikace budou takto převzaty Obdarovaným bez veřejného osvětlení, které následně do své správy prostřednictvím k tomu určeného subjektu převezme obec Hlavní město Praha separátně.

(4) Obdarovaný podpisem této Smlouvy potvrzuje, že ještě před jejím uzavřením převzal od Dárce následující dokumenty, považované vzájemně nesporně za samostatné přílohy této Smlouvy (tj. přílohy netvořící s vlastním textem Smlouvy listinný celek):

- veřejnoprávní rozhodnutí a Kolaudační souhlasy týkající se Staveb na Pozemcích a Staveb mimo Pozemky,
- znalecké ocenění Pozemků pro účely účetní evidence,
- čestné prohlášení/potvrzení dodavatelských subjektů týkající se pořizovacích cen Staveb na Pozemcích, Staveb mimo Pozemky a Mobiliáře pro účely účetní evidence,
- prosté kopie právních titulů jednotlivých Věcných břemen,
- rozhodnutí MHMP, odboru dopravních agend č.j. MHMP-422522/2017/04/Kf ze dne 20. 03. 2017 o zařazení komunikací do sítě místních komunikací.

V.

Vklad vlastnického práva k Pozemkům do katastru nemovitostí

(1) Smluvní strany si jsou vědomy vázanosti právních účinků této Smlouvy, pokud jde o převod Pozemků, na právní moc rozhodnutí Katastrálního úřadu o povolení vkladu práva do katastru nemovitostí.

(2) V kontextu s obsahem předcházejícího odstavce se Smluvní strany výslovně dohodly na tom, že návrh na vklad vlastnického práva k Pozemkům do katastru nemovitostí do katastru nemovitostí podá Katastrálnímu úřadu bez zbytečného odkladu, nejpozději však do 45 (čtyřicetipěti) dnů od uzavření této Smlouvy samostatně Dárce a uhradí správní poplatek s tím spojený.

VI.

Závěrečná ujednání

(1) Uzavření této Smlouvy bylo schváleno usnesením č. 17/2017 ze 17. zasedání zastupitelstva Městské části Praha 22 ze dne 13.12.2017

(2) Tato Smlouva se uzavírá v třech stejnopisech, z nichž po jednom obdrží pro vlastní potřebu každá ze Smluvních stran a zbývající s určením pro účely správního řízení před Katastrálním úřadem se ponechává v držení Dárce.

Přílohy:

Příloha č. 1 - výpis z katastru nemovitostí, LV č. 3123 pro katastrální území Uhříněves, prokazující stav evidovaný k 07.08.2018 (prostá kopie)

Příloha č. 2 - grafická identifikace Staveb na Pozemcích, Staveb mimo Pozemky a Trvalých porostů mimo Pozemky

Příloha č. 3 - grafická specifikace umístění Mobiliáře

V Praze, dne 11.9.2018

Dárce :

za Vivus Uhříněves s.r.o.




Jednatel

V Praze, dne 25.9.2018

Obdarovaný :

za Městskou část Praha 22



VÝPIS Z KATASTRU NEMOVITOSTÍ

prokazující stav evidovaný k datu 07.08.2016 13:55:02

Vyhотовeno dálkovým přístupem do katastru nemovitostí pro účel ověření výstupu z informačního systému veřejné správy ve smyslu § 9 zák. č. 365/2000 Sb., ve znění pozdějších předpisů.

Okres: CZ0100 Hlavní město Praha

Obec: 554782 Praha

Kat.území: 773425 Uhřetěves

List vlastnictví: 3123

V kat. území jsou pozemky vedeny v jedné číselné řadě

A Vlastník, jiný oprávněný

Identifikátor

Právní

Vlastnické právo

Vivus Uhřetěves s.r.o., Budějovická 64/5, Michle, 14000 Praha 4 28184416

B Nemovitosti

Pozemky

Parcela	Výměra [m ²]	Druh pozemku	Způsob využití	Způsob ochrany
1060/2	54	ostatní plocha	ostatní komunikace	
1892	178	zastavěná plocha a nádvoří		
Součástí je stavba: Uhřetěves, č.p. 329, bydlení Stavba stojí na pozemku p.č.: 1892				
P 1898/4	13	ostatní plocha	ostatní komunikace	
P 1898/7	13	ostatní plocha	ostatní komunikace	
P 1898/9	12	ostatní plocha	ostatní komunikace	
1900/1	30958	ostatní plocha	jiná plocha	
1900/82	19	ostatní plocha	ostatní komunikace	
1900/91	19554	ostatní plocha	jiná plocha	
1900/178	239	ostatní plocha	jiná plocha	
1900/179	16	ostatní plocha	ostatní komunikace	
1900/190	657	ostatní plocha	ostatní komunikace	
1900/192	26	ostatní plocha	jiná plocha	
1900/201	108	ostatní plocha	jiná plocha	
1900/203	68	ostatní plocha	ostatní komunikace	
1900/204	304	ostatní plocha	ostatní komunikace	
1900/205	2048	ostatní plocha	ostatní komunikace	
1900/206	10	ostatní plocha	jiná plocha	
1900/216	315	ostatní plocha	zeleň	
1900/230	185	ostatní plocha	ostatní komunikace	
1900/231	1001	ostatní plocha	ostatní komunikace	
1900/234	99	ostatní plocha	zeleň	
1900/247	7850	ostatní plocha	jiná plocha	
1900/248	2118	ostatní plocha	ostatní komunikace	
1900/249	19	ostatní plocha	ostatní komunikace	

Nemovitosti jsou v územním obvodu, ve kterém vykonává státní správu katastru nemovitostí ČR Katastrální úřad pro hlavní město Prahu, Katastrální pracoviště Praha, kód: 101.

VÝPIS Z KATASTRU NEMOVITOSTÍ
prokazující stav evidovaný k datu 07.08.2018 13:55:02

Okres: CZ0100 Hlavní město Praha

Obec: 554782 Praha

Katastrální území: 773425 Uhřetěves

List vlastnictví: 3123

V kat. území jsou pozemky vedeny v jedné číselné řadě

	1900/250	140 ostatní plocha	ostatní komunikace
	1900/251	159 ostatní plocha	ostatní komunikace
	1900/252	213 ostatní plocha	ostatní komunikace
	1900/255	20 ostatní plocha	jiná plocha
	1900/257	40 ostatní plocha	ostatní komunikace
	1900/258	64 ostatní plocha	ostatní komunikace
	1900/259	19 ostatní plocha	ostatní komunikace
	1900/262	51 ostatní plocha	ostatní komunikace
	1900/282	201 ostatní plocha	ostatní komunikace
	1900/283	315 ostatní plocha	jiná plocha
	1900/284	294 ostatní plocha	ostatní komunikace
	1900/287	25 ostatní plocha	ostatní komunikace
	1900/296	264 ostatní plocha	jiná plocha
P	1900/304	16 ostatní plocha	ostatní komunikace
	1900/307	47 ostatní plocha	zeleň
P	1900/314	13 ostatní plocha	ostatní komunikace
P	1900/315	13 ostatní plocha	ostatní komunikace
P	1900/317	13 ostatní plocha	ostatní komunikace
	1900/318	13 ostatní plocha	ostatní komunikace
P	1900/319	13 ostatní plocha	ostatní komunikace
P	1900/321	13 ostatní plocha	ostatní komunikace
P	1900/323	13 ostatní plocha	jiná plocha
P	1900/325	13 ostatní plocha	ostatní komunikace
P	1900/327	13 ostatní plocha	ostatní komunikace
P	1900/328	13 ostatní plocha	ostatní komunikace
P	1900/329	14 ostatní plocha	ostatní komunikace
	1900/330	13 ostatní plocha	ostatní komunikace
	1900/331	13 ostatní plocha	ostatní komunikace
	1900/332	13 ostatní plocha	ostatní

Nemovitosti jsou v uzemním obvodu, ve kterém vykonává státní správu katastru nemovitostí ČR
Katastrální úřad pro hlavní město Prahu, Katastrální pracoviště Praha, kód: 101.

VÝPIS Z KATASTRU NEMOVITOSTÍ
prokazující stav evidovaný k datu 07.08.2018 13:55:02

Okres: CZ0100 Hlavní město Praha

Obec: 554782 Praha

Kat.území: 773425 Uhřetěves

List vlastnictví: 3123

V kat. území jsou pozemky vedeny v jedné číselné řadě

	1900/333	13 ostatní plocha	komunikace
P	1900/334	14 ostatní plocha	ostatní komunikace
P	1900/335	13 ostatní plocha	ostatní komunikace
P	1900/338	13 ostatní plocha	ostatní komunikace
P	1900/340	13 ostatní plocha	ostatní komunikace
P	1900/341	13 ostatní plocha	ostatní komunikace
P	1900/343	13 ostatní plocha	ostatní komunikace
P	1900/344	13 ostatní plocha	ostatní komunikace
P	1900/345	13 ostatní plocha	ostatní komunikace
P	1900/346	16 ostatní plocha	ostatní komunikace
P	1900/348	13 ostatní plocha	ostatní komunikace
P	1900/349	13 ostatní plocha	ostatní komunikace
P	1900/351	13 ostatní plocha	ostatní komunikace
P	1900/352	12 ostatní plocha	ostatní komunikace
P	1900/353	13 ostatní plocha	ostatní komunikace
P	1900/354	13 ostatní plocha	ostatní komunikace
P	1900/355	13 ostatní plocha	ostatní komunikace
P	1900/356	13 ostatní plocha	ostatní komunikace
P	1900/357	13 ostatní plocha	ostatní komunikace
P	1900/358	15 ostatní plocha	ostatní komunikace
P	1900/360	14 ostatní plocha	ostatní komunikace
P	1900/363	14 ostatní plocha	ostatní komunikace
P	1900/364	14 ostatní plocha	ostatní komunikace
P	1900/365	14 ostatní plocha	ostatní komunikace
P	1900/366	14 ostatní plocha	ostatní komunikace
P	1900/367	14 ostatní plocha	ostatní

VÝPIS Z KATASTRU NEMOVITOSTÍ
prokazující stav evidovaný k datu 07.08.2019 13:55:02

Okres: CZ0100 Hlavní město Praha

Obec: 554782 Praha

Katastrální území: 773425 Uhřetíněves

List vlastnictví: 3123

V kat. území jsou pozemky vedeny v jedné číselné řadě

			komunikace
P	1900/369	13 ostatní plocha	ostatní komunikace
P	1900/371	13 ostatní plocha	ostatní komunikace
P	1900/372	13 ostatní plocha	ostatní komunikace
P	1900/373	13 ostatní plocha	ostatní komunikace
P	1900/374	13 ostatní plocha	ostatní komunikace
P	1900/378	13 ostatní plocha	ostatní komunikace
P	1900/379	14 ostatní plocha	ostatní komunikace
P	1900/380	13 ostatní plocha	ostatní komunikace
P	1900/381	13 ostatní plocha	ostatní komunikace
P	1900/382	13 ostatní plocha	ostatní komunikace
P	1900/383	12 ostatní plocha	ostatní komunikace
P	1900/384	12 ostatní plocha	ostatní komunikace
	1900/385	12 ostatní plocha	ostatní komunikace
P	1900/386	12 ostatní plocha	ostatní komunikace
P	1900/387	12 ostatní plocha	ostatní komunikace
	1900/388	15 ostatní plocha	ostatní komunikace
	1900/389	15 ostatní plocha	ostatní komunikace
	1900/390	15 ostatní plocha	ostatní komunikace
	1900/391	15 ostatní plocha	ostatní komunikace
	1900/392	12 ostatní plocha	ostatní komunikace
	1900/393	13 ostatní plocha	ostatní komunikace
	1900/394	13 ostatní plocha	ostatní komunikace
	1900/395	13 ostatní plocha	ostatní komunikace

P = právní vztahy jsou dotčeny změnou

4. Nárok práva sloužící ve prospěch nemovitostí v části B

100 území

Nemovitosti jsou v právním ohledu, ve kterém vykonává státní správu katastru nemovitostí ČR
Katastrální úřad pro hlavní město Praha, Katastrální pracoviště Praha, kód: 101.

VÝPIS Z KATASTRU NEMOVITOSTÍ
prokazující stav evidovaný k datu 07.08.2018 13:55:02

Okres: CZ0100 Hlavní město Praha

Obec: 554782 Praha

Kat.území: 773425 Uhřetíněves

List vlastnictví: 3123

V kat. území jsou pozemky vedeny v jedné číselné řadě

Typ vztahu

- o Věcné břemeno (podle listiny)
služebnost inženýrské sítě, spočívající v právu umístění elektroměru pro kabelový
přívod elektrické energie dle čl.I smlouvy v rozsahu GP 3214-22/2017
Oprávnění pro
Parcela: 1900/178
Povinnost k
Parcela: 1900/175, Parcela: 1900/177, Parcela: 1900/180
Listina Jednostranné právní jednání o zřízení služebnosti ze dne 10.04.2017. Právní
účinky zápisu ke dni 11.04.2017. Zápis proveden dne 05.05.2017.
V-26586/2017-101
Pořadí k 11.04.2017 12:30
- o Věcné břemeno (podle listiny)
úplatné výroby tepla v kotelně, dle čl.II smlouvy
Oprávnění pro
Parcela: 1900/1
Povinnost k
Parcela: 1900/228
Listina Jednostranné právní jednání o zřízení služebnosti ze dne 10.04.2017. Právní
účinky zápisu ke dni 11.04.2017. Zápis proveden dne 17.05.2017.
V-26590/2017-101
Pořadí k 11.04.2017 12:30
- o Věcné břemeno (podle listiny)
služebnost inženýrské sítě dle čl.III smlouvy v rozsahu GP 3180-22/2017
Oprávnění pro
Parcela: 1900/1
Povinnost k
Parcela: 1900/174, Parcela: 1900/190, Parcela: 1900/205, Parcela: 1900/227,
Parcela: 1900/229, Parcela: 1900/232
Listina Jednostranné právní jednání o zřízení služebnosti ze dne 10.04.2017. Právní
účinky zápisu ke dni 11.04.2017. Zápis proveden dne 17.05.2017.
V-26590/2017-101
Pořadí k 11.04.2017 12:30
- o Věcné břemeno (podle listiny)
služebnost inženýrské sítě dle čl.III smlouvy
Oprávnění pro
Parcela: 1900/1
Povinnost k
Parcela: 1900/175
Listina Jednostranné právní jednání o zřízení služebnosti ze dne 10.04.2017. Právní
účinky zápisu ke dni 11.04.2017. Zápis proveden dne 17.05.2017.
V-26590/2017-101
Pořadí k 11.04.2017 12:30
- o Věcné břemeno vedení
přípojky dešťové kanalizace dle čl.IV smlouvy v rozsahu GP 3210-22/2017
Oprávnění pro
Parcela: 1900/1
Povinnost k
Nemovitosti jsou v územním obvodu, ve kterém vykonává státní správu katastru nemovitostí ČR
Katastrální úřad pro hlavní město Praha, Katastrální pracoviště Praha, číslo 001.
strana 5

VÝPIS Z KATASTRU NEMOVITOSTÍ
prokazující stav evidovaný k datu 07.08.2018 13:55:02

Adresa: CZ0100 Hlavní město Praha Obec: 554782 Praha
Listovní číslo: 773425 Uhřetínoves List vlastnictví: 3123
V kat. území jsou pozemky vedeny v jedné číselné řadě

Povinnost k

Parcela: 1900/205

Právní jednání Jednostranné právní jednání o zřízení služebnosti ze dne 26.04.2017. Právní účinky zápisu ke dni 26.04.2017. Zápis proveden dne 23.05.2017.

V-30649/2017-101

Podpis k 26.04.2017 15:26

o Věcné břemeno vedení

připojky dešťové kanalizace dle čl.IV smlouvy v rozsahu GP 3210-22/2017

Správnění pro

Parcela: 1900/203, Parcela: 1900/230

Povinnost k

Parcela: 1900/204

Právní jednání Jednostranné právní jednání o zřízení služebnosti ze dne 26.04.2017. Právní účinky zápisu ke dni 26.04.2017. Zápis proveden dne 23.05.2017.

V-30649/2017-101

Podpis k 26.04.2017 16:26

o Věcné břemeno vedení

připojky dešťové kanalizace dle čl.IV smlouvy v rozsahu GP 3210-22/2017

Správnění pro

Parcela: 1900/1

Povinnost k

Parcela: 1900/178

Právní jednání Jednostranné právní jednání o zřízení služebnosti ze dne 26.04.2017. Právní účinky zápisu ke dni 26.04.2017. Zápis proveden dne 23.05.2017.

V-30649/2017-101

Podpis k 26.04.2017 16:26

o Věcné břemeno vedení

připojky dešťové kanalizace dle čl.IV smlouvy v rozsahu GP 3210-22/2017

Správnění pro

Parcela: 1900/203

Povinnost k

Parcela: 1900/1

Právní jednání Jednostranné právní jednání o zřízení služebnosti ze dne 26.04.2017. Právní účinky zápisu ke dni 26.04.2017. Zápis proveden dne 23.05.2017.

V-30649/2017-101

Podpis k 26.04.2017 16:26

o Věcné břemeno vedení

připojky dešťové kanalizace dle čl.IV smlouvy v rozsahu GP 3210-22/2017

Správnění pro

Parcela: 1900/230

Povinnost k

Parcela: 1900/201, Parcela: 1900/234

Právní jednání Jednostranné právní jednání o zřízení služebnosti ze dne 26.04.2017. Právní účinky zápisu ke dni 26.04.2017. Zápis proveden dne 23.05.2017.

V-30649/2017-101

Podpis k 26.04.2017 16:26

VÝPIS Z KATASTRU NEMOVITOSTÍ
prokazující stav evidovaný k datu 07.08.2018 13:55:00

Okres: CZ0100 Hlavní město Praha

Obec: 554782 Praha

Kat.území: 773425 Uhřetíněves

List vlastnictví: 3123

V kat. území jsou pozemky vedeny v jedné číselné řadě

Typ vztahu

o Věcné břemeno vedení

přípojky dešťové kanalizace dle čl.IV smlouvy v rozsahu GP 3210-22/2017

Oprávnění pro

Parcela: 1900/190

Povinnost k

Parcela: 1900/213, Parcela: 1900/216, Parcela: 1900/233

Listina Jednostranné právní jednání o zřízení služebnosti ze dne 26.04.2017. Právní účinky zápisu ke dni 26.04.2017. Zápis proveden dne 23.05.2017.

V-30649/2017-101

Pořadí k 26.04.2017 16:26

o Věcné břemeno cesty

dle čl. II smlouvy

Oprávnění pro

Parcela: 1900/257, Parcela: 1900/258, Parcela: 1900/259, Parcela: 1900/262

Povinnost k

Parcela: 1900/261

Listina Jednostranné právní jednání o zřízení služebnosti ze dne 22.12.2017. Právní účinky zápisu ke dni 22.12.2017. Zápis proveden dne 24.01.2018.

V-93185/2017-101

Pořadí k 22.12.2017 11:56

o Věcné břemeno (podle listiny)

umístění rozvodů a zařízení areálového osvětlení dle čl.II smlouvy v rozsahu GP 3287-99/2017

Oprávnění pro

Parcela: 1898/4, Parcela: 1900/304, Parcela: 1900/395

Povinnost k

Parcela: 1900/297

Listina Jednostranné právní jednání o zřízení služebnosti ze dne 22.12.2017. Právní účinky zápisu ke dni 22.12.2017. Zápis proveden dne 24.01.2018.

V-93184/2017-101

Pořadí k 22.12.2017 11:56

o Věcné břemeno (podle listiny)

služebnost stezky dle čl.II smlouvy v rozsahu GP 3291-99/2017

Oprávnění pro

Parcela: 1900/282, Parcela: 1900/287

Povinnost k

Parcela: 1900/285

Listina Smlouva o zřízení věcného břemene - bezúplatná ze dne 22.12.2017. Právní účinky zápisu ke dni 22.12.2017. Zápis proveden dne 24.01.2018.

V-93187/2017-101

Pořadí k 22.12.2017 11:56

o Podíl na nemovitosti v přidatném spoluvlastnictví

Oprávnění pro

Parcela: 1898/4, Parcela: 1898/7, Parcela: 1898/9, Parcela: 1900/304,
Parcela: 1900/314, Parcela: 1900/315, Parcela: 1900/317, Parcela: 1900/318,
Parcela: 1900/319, Parcela: 1900/321, Parcela: 1900/323, Parcela: 1900/325,

Nemovitosti jsou v územním obvodu, ve kterém vykonává státní správu katastru nemovitostí ČR
Katastrální úřad pro hlavní město Praha, Katastrální pracoviště Praha, číslo 101.

VÝPIS Z KATASTRU NEMOVITOSTÍ
prokazující stav evidovaný k datu 07.08.2018 13:55:02

Adresa: CZ0100 Hlavní město Praha

Obec: 554782 Praha

Parcela: 773425 Uhřetíněves

List vlastnictví: 3123

V kat. území jsou pozemky vedeny v jedné číselné řadě

Typ vztahu

Správněni pro

Parcela: 1900/327, Parcela: 1900/328, Parcela: 1900/329, Parcela: 1900/330,
Parcela: 1900/331, Parcela: 1900/332, Parcela: 1900/333, Parcela: 1900/334,
Parcela: 1900/335, Parcela: 1900/338, Parcela: 1900/340, Parcela: 1900/341,
Parcela: 1900/343, Parcela: 1900/344, Parcela: 1900/345, Parcela: 1900/346,
Parcela: 1900/348, Parcela: 1900/349, Parcela: 1900/351, Parcela: 1900/352,
Parcela: 1900/353, Parcela: 1900/354, Parcela: 1900/355, Parcela: 1900/356,
Parcela: 1900/357, Parcela: 1900/358, Parcela: 1900/360, Parcela: 1900/363,
Parcela: 1900/364, Parcela: 1900/365, Parcela: 1900/366, Parcela: 1900/367,
Parcela: 1900/369, Parcela: 1900/371, Parcela: 1900/372, Parcela: 1900/373,
Parcela: 1900/374, Parcela: 1900/378, Parcela: 1900/379, Parcela: 1900/380,
Parcela: 1900/381, Parcela: 1900/382, Parcela: 1900/383, Parcela: 1900/384,
Parcela: 1900/385, Parcela: 1900/386, Parcela: 1900/387, Parcela: 1900/388,
Parcela: 1900/389, Parcela: 1900/390, Parcela: 1900/391, Parcela: 1900/392,
Parcela: 1900/393, Parcela: 1900/394, Parcela: 1900/395, Parcela: 1900/82

Revinnost k

Parcela: 1900/303, Parcela: 1900/396

Právní vztah Smlouva kupní přídatné spoluvlastnictví ze dne 01.06.2018. Právní účinky zápisu ke dni 01.06.2018. Zápis proveden dne 27.06.2018.

V-37514/2016-101

Věcná práva zatěžující nemovitosti v části B včetně souvisejících údajů

Typ vztahu

Věcné břemeno (podle listiny)

umístění vodního díla, vstupu a vjezdu za účelem provádění údržby, oprav a rekonstrukcí a odsuraňování havárií, neprovedení staveb a neosazení trvalými porosty dle článku III. smlouvy a dle GP č. 1823-10/2006

Správněni pro

HLAVNÍ MĚSTO PRAHA, Mariánské náměstí 2/2, Staré Město,
11000 Praha 1, RČ/IČO: 00064581

Revinnost k

Parcela: 1900/91

Právní vztah Smlouva o zřízení věcného břemene - úplatná ze dne 12.06.2013. Právní účinky vkladu práva ke dni 01.07.2013.

V-30952/2013-101

Právní k datu podle právní úpravy účinné v době vzniku práva

Věcné břemeno užívání

za účelem zřízení a uložení, provozu, oprav a údržby podzemního vedení veřejné komunikační sítě - dle článku III. smlouvy a v rozsahu dle geom. plánu č. 1879-10/2006

Správněni pro

Česká telekomunikační infrastruktura a.s., Olšanská
2681/6, Žižkov, 13000 Praha 3, RČ/IČO: 04084063

Revinnost k

Parcela: 1900/91

Právní vztah Smlouva o zřízení věcného břemene - úplatná ze dne 05.03.2010. Právní účinky vkladu práva ke dni 07.07.2010.

V-33238/2010-101

Právní vztah Souhlasné prohlášení o přechodu práv v důsledku rozdělení společnosti ze dne 02.06.2015. Právní účinky zápisu ke dni 15.06.2015. Zápis proveden dne

VÝPIS Z KATASTRU NEMOVITOSTÍ
prokazující stav evidovaný k datu 07.08.2016 13:55:02

Okres: CZ0100 Hlavní město Praha

Obec: 554782 Praha

Kat.území: 773425 Uhřetíněves

List vlastnictví: 3123

V kat. území jsou pozemky vedeny v jedné číselné řadě

Typ vztahu

04.08.2015.

V-45942/2015-101

Pořadí k datu podle právní úpravy účinné v době vzniku práva

o Věcné břemeno (podle listiny)

umístění vodního díla na pozemku a vstupu a vjezdu na tento pozemek za účelem provádění údržby, oprav a rekonstrukcí a odstraňování havárií a věcné břemeno neprovedení staveb a neosázení trvalými porosty dle čl.III. sml. a dle GP.č.1924-10/2006

Oprávnění pro

HLAVNÍ MĚSTO PRAHA, Mariánské náměstí 2/2, Staré Město,
11000 Praha 1, RČ/IČO: 00064581

Povinnost k

Parcela: 1900/179, Parcela: 1900/190, Parcela: 1900/192, Parcela: 1900/231

Listina Smlouva o zřízení věcného břemene - úplatná ze dne 27.09.2011. Právní účinky vkladu práva ke dni 21.10.2011.

V-50354/2011-101

Pořadí k datu podle právní úpravy účinné v době vzniku práva

o Věcné břemeno zřizování a provozování vedení

dle čl. III. smlouvy, v rozsahu GP 3187-174/2016

Oprávnění pro

Česká telekomunikační infrastruktura a.s., Olšanská
2681/6, Žižkov, 13000 Praha 3, RČ/IČO: 04084063

Povinnost k

Parcela: 1900/1, Parcela: 1900/178, Parcela: 1900/179, Parcela: 1900/190,
Parcela: 1900/204, Parcela: 1900/205, Parcela: 1900/216, Parcela: 1900/231,
Parcela: 1900/283, Parcela: 1900/91

Listina Smlouva o zřízení věcného břemene - úplatná ze dne 24.01.2017. Právní účinky zápisu ke dni 25.01.2017. Zápis proveden dne 17.02.2017.

V-5849/2017-101

Pořadí k 25.01.2017 08:44

o Věcné břemeno zřizování a provozování vedení

kabelového vedení 1 a 22 kV , v rozsahu GP 3176-360/2015

Oprávnění pro

PREDistribuce, a.s., Svornosti 3199/19a, Smíchov, 15000
Praha 5, RČ/IČO: 27376516

Povinnost k

Parcela: 1900/1, Parcela: 1900/178, Parcela: 1900/179, Parcela: 1900/190,
Parcela: 1900/205, Parcela: 1900/216, Parcela: 1900/231

Listina Smlouva o zřízení věcného břemene - úplatná č.sml.VV/G33/12017/1336417 ze dne 26.01.2017. Právní účinky zápisu ke dni 27.01.2017. Zápis proveden dne 23.02.2017.

V-6589/2017-101

Pořadí k 27.01.2017 08:14

o Věcné břemeno zřizování a provozování vedení

stavby plynárenského zařízení dle čl.III smlouvy v rozsahu GP 3173-69/2016

Oprávnění pro

Pražská plynárenská Distribuce, a.s., člen koncernu
Pražská plynárenská, a.s., U plynárny 500/44, Michle,

Nemovitosti jsou v územním obvodu, ve kterém vykonává státní správu katastru nemovitostí ČR
Katastrální úřad pro hlavní město Prahu, Katastrální pracoviště Praha, Nodě 101.

VÝPIS Z KATASTRU NEMOVITOSTÍ
prokazující stav evidovaný k datu 07.08.2018 13:55:02

Okres: CZ0100 Hlavní město Praha

Obec: 554782 Praha

Katastrální území: 773425 Uhřetíněves

List vlastnictví: 3123

V kat. území jsou pozemky vedeny v jedné číselné řadě

Právní právo

14000 Praha 4, RČ/IČO: 27403505

Právní právo

Parcela: 1900/1, Parcela: 1900/179, Parcela: 1900/190, Parcela: 1900/201,
Parcela: 1900/205, Parcela: 1900/248, Parcela: 1900/91

Listina Smlouva o zřízení věcného břemene - úplatná č.sml. 183/2017/OOBCH ze dne
23.02.2017. Právní účinky zápisu ke dni 24.02.2017. Zápis proveden dne
21.03.2017.

V-13970/2017-101

Právní k 24.02.2017 08:45

Věcné břemeno (podle listiny)

inženýrské sítě dle čl.III smlouvy v rozsahu GP 3213-22/2017

Právní právo

Parcela: 1900/194, Parcela: 1900/228

Právní právo

Parcela: 1900/190

Listina Jednostranné právní jednání o zřízení služebnosti ze dne 10.04.2017. Právní
účinky zápisu ke dni 11.04.2017. Zápis proveden dne 16.05.2017.

V-26583/2017-101

Právní k 11.04.2017 12:30

Věcné břemeno (podle listiny)

služebnost inženýrské sítě dle čl.III smlouvy v rozsahu GP 3180-22/2017

Právní právo

Parcela: 1900/175, Parcela: 1900/194

Právní právo

Parcela: 1900/190

Listina Jednostranné právní jednání o zřízení služebnosti ze dne 10.04.2017. Právní
účinky zápisu ke dni 11.04.2017. Zápis proveden dne 17.05.2017.

V-26590/2017-101

Právní k 11.04.2017 12:30

Věcné břemeno (podle listiny)

služebnost inženýrské sítě dle čl.III smlouvy v rozsahu GP 3180-22/2017

Právní právo

Parcela: 1900/1

Právní právo

Parcela: 1900/190, Parcela: 1900/205

Listina Jednostranné právní jednání o zřízení služebnosti ze dne 10.04.2017. Právní
účinky zápisu ke dni 11.04.2017. Zápis proveden dne 17.05.2017.

V-26590/2017-101

Právní k 11.04.2017 12:30

Věcné břemeno ve prospěch nemovitosti neevidované v katastru

stavby splaškových kanalizačních řadů dle čl.I smlouvy v rozsahu GP 3162-22/2017

Právní právo

Parcela: 1900/1, Parcela: 1900/204, Parcela: 1900/205

Listina Jednostranné právní jednání o zřízení služebnosti ze dne 20.04.2017. Právní
účinky zápisu ke dni 21.04.2017. Zápis proveden dne 19.05.2017.

Nemovitosti jsou v územním obvodu, ve kterém vykonává státní správu katastru nemovitostí ČR
Katastrální úřad pro hlavní město Praha, Katastrální pracoviště Praha, kód: 101.

VÝPIS Z KATASTRU NEMOVITOSTÍ
prokazující stav evidovaný k datu 07.08.2018 13:55:02

Okres: CZ0100 Hlavní město Praha

Obec: 554782 Praha

Kat.území: 773425 Uhřetíněves

List vlastnictví: 3123

V kat. území jsou pozemky vedeny v jedné číselné řadě

Typ vztahu

V-29026/2017-101

Pořadí k 21.04.2017 09:36

- o Věcné břemeno ve prospěch nemovitosti neevidované v katastru stavby dešťových kanalizačních řadů dle čl.II smlouvy v rozsahu GP 3153-22/2017
Povinnost k
Parcela: 1900/1, Parcela: 1900/178, Parcela: 1900/203, Parcela: 1900/204, Parcela: 1900/205
Listina Jednostranné právní jednání o zřízení služebnosti ze dne 20.04.2017. Právní účinky zápisu ke dni 21.04.2017. Zápis proveden dne 19.05.2017.
V-29026/2017-101
Pořadí k 21.04.2017 09:36

- o Věcné břemeno ve prospěch nemovitosti neevidované v katastru stavby vodovodních řadů dle čl.III smlouvy v rozsahu GP 3161-22/2017
Povinnost k
Parcela: 1900/1, Parcela: 1900/201, Parcela: 1900/204, Parcela: 1900/205, Parcela: 1900/230
Listina Jednostranné právní jednání o zřízení služebnosti ze dne 20.04.2017. Právní účinky zápisu ke dni 21.04.2017. Zápis proveden dne 19.05.2017.
V-29026/2017-101
Pořadí k 21.04.2017 09:36

- o Věcné břemeno ve prospěch nemovitosti neevidované v katastru umístění veřejného osvětlení dle čl.IV smlouvy v rozsahu GP 3170-22/2017
Povinnost k
Parcela: 1900/1, Parcela: 1900/178, Parcela: 1900/179, Parcela: 1900/190, Parcela: 1900/201, Parcela: 1900/204, Parcela: 1900/205, Parcela: 1900/216, Parcela: 1900/231, Parcela: 1900/234
Listina Jednostranné právní jednání o zřízení služebnosti ze dne 20.04.2017. Právní účinky zápisu ke dni 21.04.2017. Zápis proveden dne 19.05.2017.
V-29026/2017-101
Pořadí k 21.04.2017 09:36

- o Věcné břemeno vedení přípojky dešťové kanalizace dle čl.IV smlouvy v rozsahu GP 3210-22/2017
Správnění pro
Parcela: 1900/1, Parcela: 1900/175, Parcela: 1900/199, Parcela: 1900/214
Povinnost k
Parcela: 1900/205
Listina Jednostranné právní jednání o zřízení služebnosti ze dne 26.04.2017. Právní účinky zápisu ke dni 26.04.2017. Zápis proveden dne 23.05.2017.
V-30649/2017-101
Pořadí k 26.04.2017 16:26

- o Věcné břemeno vedení přípojky dešťové kanalizace dle čl.IV smlouvy v rozsahu GP 3210-22/2017
Správnění pro
Parcela: 1900/203, Parcela: 1900/230
Povinnost k
Parcela: 1900/204
Nemovitosti jsou v územním obvodu, ve kterém vykonává státní správu katastru nemovitostí ČR Katastrální úřad pro hlavní město Praha, Katastrální pracoviště Praha, řad. 101.
strana 11

VÝPIS Z KATASTRU NEMOVITOSTÍ

prokazující stav evidovaný k datu 07.06.2018 13:55:02

Okres: CZ0100 Hlavní město Praha

Obec: 554782 Praha

Kat. číslo: 773425 Uhřetěves

List vlastnictví: 3123

V kat. území jsou pozemky vedeny v jedné číselné řadě

Uprávnění pro

14000 Praha 4, RČ/IČO: 27403505

závaznost k

Parcela: 1900/1, Parcela: 1900/179, Parcela: 1900/190, Parcela: 1900/201,
Parcela: 1900/205, Parcela: 1900/248, Parcela: 1900/91

Listina Smlouva o zřízení věcného břemene - úplatná č.sml. 183/2017/OOBCH ze dne
23.02.2017. Právní účinky zápisu ke dni 24.02.2017. Zápis proveden dne
21.03.2017.

V-13970/2017-101

Zápis k 24.02.2017 08:45

e Věcné břemeno (podle listiny)

inženýrské sítě dle čl.III smlouvy v rozsahu GP 3213-22/2017

Uprávnění pro

Parcela: 1900/194, Parcela: 1900/228

závaznost k

Parcela: 1900/190

Listina Jednostranné právní jednání o zřízení služebnosti ze dne 10.04.2017. Právní
účinky zápisu ke dni 11.04.2017. Zápis proveden dne 16.05.2017.

V-26583/2017-101

Zápis k 11.04.2017 12:30

e Věcné břemeno (podle listiny)

služebnost inženýrské sítě dle čl.III smlouvy v rozsahu GP 3180-22/2017

Uprávnění pro

Parcela: 1900/175, Parcela: 1900/194

závaznost k

Parcela: 1900/190

Listina Jednostranné právní jednání o zřízení služebnosti ze dne 10.04.2017. Právní
účinky zápisu ke dni 11.04.2017. Zápis proveden dne 17.05.2017.

V-26590/2017-101

Zápis k 11.04.2017 12:30

e Věcné břemeno (podle listiny)

služebnost inženýrské sítě dle čl.III smlouvy v rozsahu GP 3180-22/2017

Uprávnění pro

Parcela: 1900/1

závaznost k

Parcela: 1900/190, Parcela: 1900/205

Listina Jednostranné právní jednání o zřízení služebnosti ze dne 10.04.2017. Právní
účinky zápisu ke dni 11.04.2017. Zápis proveden dne 17.05.2017.

V-26590/2017-101

Zápis k 11.04.2017 12:30

e Věcné břemeno ve prospěch nemovitosti neevidované v katastru

stavby splaškových kanalizačních řadů dle čl.I smlouvy v rozsahu GP 3162-22/2017

závaznost k

Parcela: 1900/1, Parcela: 1900/204, Parcela: 1900/205

Listina Jednostranné právní jednání o zřízení služebnosti ze dne 20.04.2017. Právní
účinky zápisu ke dni 21.04.2017. Zápis proveden dne 19.05.2017.

Nemovitosti jsou v územním obvodu, ve kterém vykonává státní správu katastru nemovitostí ČR
Katastrální úřad pro hlavní město Prahu, Katastrální pracoviště Praha, kód: 101.

VÝPIS Z KATASTRU NEMOVITOSTÍ

prokazující stav evidovaný k datu 27.08.2018 13:55:02

Okres: CZ0100 Hlavní město Praha

Obec: 554782 Praha

Kat.území: 773425 Uhřetěves

List vlastnictví: 3123

V kat. území jsou pozemky vedeny v jedné číselné řadě

Typ vztahu

V-29026/2017-101

Pořadí k 21.04.2017 09:36

- o Věcné břemeno ve prospěch nemovitosti neevidované v katastru stavby dešťových kanalizačních řadů dle čl.II smlouvy v rozsahu GP 3163-22/2017
Povinnost k
Parcela: 1900/1, Parcela: 1900/178, Parcela: 1900/203, Parcela: 1900/204,
Parcela: 1900/205

Listina Jednostranné právní jednání o zřízení služebnosti ze dne 20.04.2017. Právní účinky zápisu ke dni 21.04.2017. Zápis proveden dne 19.05.2017.

V-29026/2017-101

Pořadí k 21.04.2017 09:36

- o Věcné břemeno ve prospěch nemovitosti neevidované v katastru stavby vodovodních řadů dle čl.III smlouvy v rozsahu GP 3161-22/2017
Povinnost k
Parcela: 1900/1, Parcela: 1900/201, Parcela: 1900/204, Parcela: 1900/205,
Parcela: 1900/230

Listina Jednostranné právní jednání o zřízení služebnosti ze dne 20.04.2017. Právní účinky zápisu ke dni 21.04.2017. Zápis proveden dne 19.05.2017.

V-29026/2017-101

Pořadí k 21.04.2017 09:36

- o Věcné břemeno ve prospěch nemovitosti neevidované v katastru umístění veřejného osvětlení dle čl.IV smlouvy v rozsahu GP 3170-22/2017
Povinnost k
Parcela: 1900/1, Parcela: 1900/178, Parcela: 1900/179, Parcela: 1900/190,
Parcela: 1900/201, Parcela: 1900/204, Parcela: 1900/205, Parcela: 1900/216,
Parcela: 1900/231, Parcela: 1900/234

Listina Jednostranné právní jednání o zřízení služebnosti ze dne 20.04.2017. Právní účinky zápisu ke dni 21.04.2017. Zápis proveden dne 19.05.2017.

V-29026/2017-101

Pořadí k 21.04.2017 09:36

- o Věcné břemeno vedení
připojky dešťové kanalizace dle čl.IV smlouvy v rozsahu GP 3210-22/2017
Oprávnění pro
Parcela: 1900/1, Parcela: 1900/175, Parcela: 1900/199, Parcela: 1900/214
Povinnost k
Parcela: 1900/205

Listina Jednostranné právní jednání o zřízení služebnosti ze dne 26.04.2017. Právní účinky zápisu ke dni 26.04.2017. Zápis proveden dne 23.05.2017.

V-30649/2017-101

Pořadí k 26.04.2017 16:26

- o Věcné břemeno vedení
připojky dešťové kanalizace dle čl.IV smlouvy v rozsahu GP 3210-22/2017
Oprávnění pro
Parcela: 1900/203, Parcela: 1900/230
Povinnost k
Parcela: 1900/204

Nemovitosti jsou v územním obvodu, ve kterém vykonává státní správu katastru nemovitostí ČR Katastrální úřad pro hlavní město Prahu, Katastrální pracoviště Praha, kód: 101.

VÝPIS Z KATASTRU NEMOVITOSTÍ
prokazující stav evidovaný k datu 07.08.2018 13:55:02

W - H CZ0100 Hlavní město Praha

Obec: 554782 Praha

W - H 773425 Uhřetíněves

List vlastnictví: 3123

V kat. území jsou pozemky vedeny v jedné číselné řadě

Právní Jednostranné právní jednání o zřízení služebnosti ze dne 26.04.2017. Právní účinky zápisu ke dni 26.04.2017. Zápis proveden dne 23.05.2017.

V-30649/2017-101

Právní k 26.04.2017 16:26

o Věcné břemeno vedení

přípojky dešťové kanalizace dle čl.IV smlouvy v rozsahu GP 3210-22/2017

Právní pro

Parcela: 1900/228

Právní k

Parcela: 1900/190

Právní Jednostranné právní jednání o zřízení služebnosti ze dne 26.04.2017. Právní účinky zápisu ke dni 26.04.2017. Zápis proveden dne 23.05.2017.

V-30649/2017-101

Právní k 26.04.2017 16:26

o Věcné břemeno vedení

přípojky dešťové kanalizace dle čl.IV smlouvy v rozsahu GP 3210-22/2017

Právní pro

Parcela: 1900/175

Právní k

Parcela: 1900/179

Právní Jednostranné právní jednání o zřízení služebnosti ze dne 26.04.2017. Právní účinky zápisu ke dni 26.04.2017. Zápis proveden dne 23.05.2017.

V-30649/2017-101

Právní k 26.04.2017 16:26

o Věcné břemeno vedení

přípojky dešťové kanalizace dle čl.IV smlouvy v rozsahu GP 3210-22/2017

Právní pro

Parcela: 1900/1

Právní k

Parcela: 1900/178

Právní Jednostranné právní jednání o zřízení služebnosti ze dne 26.04.2017. Právní účinky zápisu ke dni 26.04.2017. Zápis proveden dne 23.05.2017.

V-30649/2017-101

Právní k 26.04.2017 16:26

o Věcné břemeno vedení

přípojky dešťové kanalizace dle čl.IV smlouvy v rozsahu GP 3210-22/2017

Právní pro

Parcela: 1900/203

Právní k

Parcela: 1900/1

Právní Jednostranné právní jednání o zřízení služebnosti ze dne 26.04.2017. Právní účinky zápisu ke dni 26.04.2017. Zápis proveden dne 23.05.2017.

V-30649/2017-101

Právní k 26.04.2017 16:26

o Věcné břemeno vedení

Právní Jednostranné právní jednání o zřízení služebnosti ze dne 26.04.2017. Právní účinky zápisu ke dni 26.04.2017. Zápis proveden dne 23.05.2017.

Právní k 26.04.2017 16:26

VÝPIS Z KATASTRU NEMOVITOSTÍ
prokazující stav evidovaný k datu 07.02.2018 13:35:02

Okres: CZ0100 Hlavní město Praha Obec: 554782 Praha
Kat.území: 773425 Uhřetíněves Listu vlastnictví: 3123
V kat. území jsou pozemky vedeny v jedné číselné řadě

Typ vztahu

přípojky dešťové kanalizace dle čl.IV smlouvy v rozsahu GP 3210-22/2017

Oprávnění pro

Parcela: 1900/230

Povinnost k

Parcela: 1900/201, Parcela: 1900/234

Listina Jednostranné právní jednání o zřízení služebnosti ze dne 26.04.2017. Právní účinky zápisu ke dni 26.04.2017. Zápis proveden dne 23.05.2017.

V-30649/2017-101

Pořadí k 26.04.2017 16:26

o Věcné břemeno vedení

přípojky dešťové kanalizace dle čl.IV smlouvy v rozsahu GP 3210-22/2017

Oprávnění pro

Parcela: 1900/190

Povinnost k

Parcela: 1900/216

Listina Jednostranné právní jednání o zřízení služebnosti ze dne 26.04.2017. Právní účinky zápisu ke dni 26.04.2017. Zápis proveden dne 23.05.2017.

V-30649/2017-101

Pořadí k 26.04.2017 16:26

o Věcné břemeno vedení

vodovodní přípojky dle čl.II smlouvy v rozsahu GP 3212-22/2017

Oprávnění pro

Parcela: 1900/194, Parcela: 1900/228

Povinnost k

Parcela: 1900/190

Listina Jednostranné právní jednání o zřízení služebnosti ze dne 26.04.2017. Právní účinky zápisu ke dni 26.04.2017. Zápis proveden dne 23.05.2017.

V-30649/2017-101

Pořadí k 26.04.2017 16:26

o Věcné břemeno vedení

vodovodní přípojky dle čl.II smlouvy v rozsahu GP 3212-22/2017

Oprávnění pro

Parcela: 1900/175

Povinnost k

Parcela: 1900/205

Listina Jednostranné právní jednání o zřízení služebnosti ze dne 26.04.2017. Právní účinky zápisu ke dni 26.04.2017. Zápis proveden dne 23.05.2017.

V-30649/2017-101

Pořadí k 26.04.2017 16:26

o Věcné břemeno vedení

přípojky splaškové kanalizace dle čl.III smlouvy v rozsahu GP 3211-22/2017

Oprávnění pro

Parcela: 1900/194, Parcela: 1900/228

Povinnost k

Parcela: 1900/190

Listina Jednostranné právní jednání o zřízení služebnosti ze dne 26.04.2017. Právní

Nemovitosti jsou v územním obvodu, ve kterém vykonává místní správu katastr nemovitostí ČR Katastrální úřad pro hlavní město Prahu, Katastrální pracoviště Praha, řed: 101.

VÝPIS Z KATASTRU NEMOVITOSTÍ
prokazující stav evidovaný k datu 07.08.2018 13:58:02

Okres: CZ0100 Hlavní město Praha

Obec: 554782 Praha

Parcelní číslo: 773425 Uhřetíněves

List vlastnictví: 3123

V kat. území jsou pozemky vedeny v jedné číselné řadě

Účinky zápisu ke dni 26.04.2017. Zápis proveden dne 23.05.2017.

V-30649/2017-101

26.04.2017 16:26

o Věcné břemeno vedení

přípojky splaškové kanalizace dle čl.III smlouvy v rozsahu GP 3211-22/2017

Právní jednání pro

Parcela: 1900/175

Právní jednání k

Parcela: 1900/179, Parcela: 1900/205

26.04.2017 Jednostranné právní jednání o zřízení služebnosti ze dne 26.04.2017. Právní účinky zápisu ke dni 26.04.2017. Zápis proveden dne 23.05.2017.

V-30649/2017-101

26.04.2017 16:26

o Věcné břemeno vedení

rozvodu areálového osvětlení dle čl.V smlouvy v rozsahu GP 3129-22/2017

Právní jednání pro

Parcela: 1900/175, Parcela: 1900/194

Právní jednání k

Parcela: 1900/190

26.04.2017 Jednostranné právní jednání o zřízení služebnosti ze dne 26.04.2017. Právní účinky zápisu ke dni 26.04.2017. Zápis proveden dne 23.05.2017.

V-30649/2017-101

26.04.2017 16:26

o Věcné břemeno ve prospěch nemovitostí neevidované v katastru

umístění veřejného osvětlení dle čl.II smlouvy v rozsahu GP 3170-22/2017

Právní jednání k

Parcela: 1060/2

01.06.2017 Jednostranné právní jednání o zřízení služebnosti ze dne 01.06.2017. Právní účinky zápisu ke dni 05.06.2017. Zápis proveden dne 27.06.2017.

V-40893/2017-101

05.06.2017 10:21

o Věcné břemeno zřizování a provozování vedení

podzemní komunikační vedení dle čl.III smlouvy v rozsahu GP 3276-95/2017

Právní jednání pro

Česká telekomunikační infrastruktura a.s., Olšanská
2681/6, Žižkov, 13000 Praha 3, RČ/IČO: 04084063

Právní jednání k

Parcela: 1900/247, Parcela: 1900/248, Parcela: 1900/282, Parcela: 1900/283,
Parcela: 1900/284, Parcela: 1900/296, Parcela: 1900/91

05.10.2017 Smlouva o zřízení věcného břemene - úplatná ze dne 05.10.2017. Právní účinky zápisu ke dni 09.10.2017. Zápis proveden dne 01.11.2017.

V-71912/2017-101

09.10.2017 12:57

o Věcné břemeno ve prospěch nemovitostí neevidované v katastru

vodovodního řadu dle čl.III smlouvy v rozsahu GP 3269-99/2017

Nemovitosti jsou v územním závodu, ve kterém vykonává státní správu katastru nemovitostí ČR
Katastrální úřad pro hlavní město Prahu, Katastrální pracoviště Praha, kód: 101.

VÝPIS Z KATASTRU NEMOVITOSTÍ

prokazující stav evidovaný k datu 07.09.2018 13:55:02

Okres: CZ0100 Hlavní město Praha

Obec: 554782 Praha

Kat.území: 773425 Uhřetíněves

list.vlastnictví: 3123

V kat. území jsou pozemky vedeny v jedné číselné řadě

Typ vztahu

Povinnost k

Parcela: 1900/247, Parcela: 1900/248, Parcela: 1900/262, Parcela: 1900/91

Listina Jednostranné právní jednání o zřízení služebnosti ze dne 10.10.2017. Právní účinky zápisu ke dni 11.10.2017. Zápis proveden dne 06.11.2017.

V-72565/2017-101

Pořadí k 11.10.2017 10:10

o Věcné břemeno ve prospěch nemovitosti neevidované v katastru

dešťového kanalizačního řadu dle čl.II smlouvy v rozsahu GP 3271-99/2017

Povinnost k

Parcela: 1900/247, Parcela: 1900/248, Parcela: 1900/252, Parcela: 1900/255,
Parcela: 1900/262, Parcela: 1900/283, Parcela: 1900/284, Parcela: 1900/395,
Parcela: 1900/91

Listina Jednostranné právní jednání o zřízení služebnosti ze dne 10.10.2017. Právní účinky zápisu ke dni 11.10.2017. Zápis proveden dne 06.11.2017.

V-72565/2017-101

Pořadí k 11.10.2017 10:10

o Věcné břemeno ve prospěch nemovitosti neevidované v katastru

splaškového kanalizačního dle čl.III smlouvy řadu v rozsahu GP 3272-99/2017

Povinnost k

Parcela: 1900/247, Parcela: 1900/248, Parcela: 1900/262, Parcela: 1900/282,
Parcela: 1900/283, Parcela: 1900/284, Parcela: 1900/296, Parcela: 1900/91

Listina Jednostranné právní jednání o zřízení služebnosti ze dne 10.10.2017. Právní účinky zápisu ke dni 11.10.2017. Zápis proveden dne 06.11.2017.

V-72565/2017-101

Pořadí k 11.10.2017 10:10

o Věcné břemeno zřizování a provozování vedení

vedení 1kV dle čl.III smlouvy v rozsahu GP 3275-360/2015

Oprávnění pro

PREdistribuce, a.s., Svorností 3199/19a, Smíchov, 15000
Praha 5, RČ/IČO: 27376516

Povinnost k

Parcela: 1900/231, Parcela: 1900/259, Parcela: 1900/282, Parcela: 1900/283,
Parcela: 1900/284, Parcela: 1900/296, Parcela: 1900/91

Listina Smlouva o zřízení věcného břemene - úplatná VV/G33/12454/1739092 ze dne 12.10.2017. Právní účinky zápisu ke dni 13.10.2017. Zápis proveden dne 08.11.2017.

V-73510/2017-101

Pořadí k 13.10.2017 10:22

o Věcné břemeno zřizování a provozování vedení

plynárenského zařízení dle čl.III smlouvy v rozsahu GP 3267-99/2017

Oprávnění pro

Pražská plynárenská Distribuce, a.s., člen koncernu
Pražská plynárenská, a.s., U plynárny 500/44, Michle,
14000 Praha 4, RČ/IČO: 27403505

Povinnost k

Parcela: 1900/247, Parcela: 1900/248, Parcela: 1900/283, Parcela: 1900/284,
Parcela: 1900/287, Parcela: 1900/296, Parcela: 1900/91

Nemovitosti jsou v územním obvodu, ve kterém vykonává státní správu katastru nemovitostí ČR

Katastrální úřad pro hlavní město Prahu, Katastrální pracoviště Praha, kód: 101.

strana 15

VÝPIS Z KATASTRU NEMOVITOSTÍ

prokazující stav evidovaný k datu 07.08.2019 13:55:02

Okres: CE0100 Hlavní město Praha

Obec: 554782 Praha

Parcela: 1773425 Uhřetínoves

List vlastnictví: 3123

V kat. území jsou pozemky vedeny v jedné číselné řadě

1. Smlouva

1. Smlouva Smlouva o zřízení věcného břemene - úplatná č.1098/2017/OOBCH ze dne 12.10.2017. Právní účinky zápisu ke dni 16.10.2017. Zápis proveden dne 08.11.2017.

V-73905/2017-101

1. Zápis k 16.10.2017 14:26

1. Věcné břemeno (podle listiny)

1. Věcné břemeno (podle listiny) věcné vodní přípojky dle čl.II smlouvy v rozsahu GP 3270-99/2017

1. Věcné břemeno (podle listiny) správnění pro

1. Věcné břemeno (podle listiny) Parcela: 1900/285

1. Věcné břemeno (podle listiny) Povinnost k

1. Věcné břemeno (podle listiny) Parcela: 1900/282

1. Smlouva Jednostranné právní jednání o zřízení služebnosti ze dne 22.12.2017. Právní účinky zápisu ke dni 22.12.2017. Zápis proveden dne 22.01.2018.

V-93182/2017-101

1. Zápis k 22.12.2017 11:56

1. Věcné břemeno (podle listiny)

1. Věcné břemeno (podle listiny) přípojky splaškové kanalizace dle čl.III smlouvy v rozsahu GP 3273-99/2017

1. Věcné břemeno (podle listiny) správnění pro

1. Věcné břemeno (podle listiny) Parcela: 1900/285

1. Věcné břemeno (podle listiny) Povinnost k

1. Věcné břemeno (podle listiny) Parcela: 1900/282

1. Smlouva Jednostranné právní jednání o zřízení služebnosti ze dne 22.12.2017. Právní účinky zápisu ke dni 22.12.2017. Zápis proveden dne 22.01.2018.

V-93182/2017-101

1. Zápis k 22.12.2017 11:56

1. Věcné břemeno (podle listiny)

1. Věcné břemeno (podle listiny) přípojky splaškové kanalizace dle čl.III smlouvy v rozsahu GP 3273-99/2017

1. Věcné břemeno (podle listiny) správnění pro

1. Věcné břemeno (podle listiny) Parcela: 1900/254

1. Věcné břemeno (podle listiny) Povinnost k

1. Věcné břemeno (podle listiny) Parcela: 1900/258

1. Smlouva Jednostranné právní jednání o zřízení služebnosti ze dne 22.12.2017. Právní účinky zápisu ke dni 22.12.2017. Zápis proveden dne 22.01.2018.

V-93182/2017-101

1. Zápis k 22.12.2017 11:56

1. Věcné břemeno (podle listiny)

1. Věcné břemeno (podle listiny) přípojky dešťové kanalizace dle čl.IV smlouvy v rozsahu GP 3274-99/2017

1. Věcné břemeno (podle listiny) správnění pro

1. Věcné břemeno (podle listiny) Parcela: 1900/285

1. Věcné břemeno (podle listiny) Povinnost k

1. Věcné břemeno (podle listiny) Parcela: 1900/283, Parcela: 1900/284, Parcela: 1900/296

1. Smlouva Jednostranné právní jednání o zřízení služebnosti ze dne 22.12.2017. Právní účinky zápisu ke dni 22.12.2017. Zápis proveden dne 22.01.2018.

V-93182/2017-101

1. Zápis k 22.12.2017 11:56

VÝPIS Z KATASTRU NEMOVITOSTÍ
prokazující stav evidovaný k datu 27.08.2018 13:35:07

Okres: CZ0100 Hlavní město Praha

Obec: 554782 Praha

Kat.území: 773425 Uhřetíněves

List vlastnictví: 3123

V kat. území jsou pozemky vedeny v jedné číselné řadě

Typ vztahu

- o Věcné břemeno (podle listiny)
přípojky dešťové kanalizace dle čl.IV smlouvy v rozsahu GP 3274-99/2017
Oprávnění pro
Parcela: 1900/254
Povinnost k
Parcela: 1900/258
Listina Jednostranné právní jednání o zřízení služebnosti ze dne 22.12.2017. Právní účinky zápisu ke dni 22.12.2017. Zápis proveden dne 22.01.2018.
V-93162/2017-101
Pořadí k 22.12.2017 11:56
- o Věcné břemeno ve prospěch nemovitosti neevidované v katastru
veřejného osvětlení dle čl.II smlouvy v rozsahu GP 3290-99/2017
Povinnost k
Parcela: 1900/247, Parcela: 1900/248, Parcela: 1900/249, Parcela: 1900/250,
Parcela: 1900/255, Parcela: 1900/282, Parcela: 1900/283, Parcela: 1900/284,
Parcela: 1900/287, Parcela: 1900/296, Parcela: 1900/307, Parcela: 1900/395,
Parcela: 1900/91
Listina Jednostranné právní jednání o zřízení služebnosti ze dne 22.12.2017. Právní účinky zápisu ke dni 22.12.2017. Zápis proveden dne 24.01.2018.
V-93163/2017-101
Pořadí k 22.12.2017 11:56
- o Věcné břemeno (podle listiny)
inženýrské sítě -uložení kabelu pro nouzové zásobování elektickou energií, dle čl.III smlouvy v rozsahu GP 3289-99/2017
Oprávnění pro
Parcela: 1900/285
Povinnost k
Parcela: 1900/282
Listina Jednostranné právní jednání o zřízení služebnosti ze dne 22.12.2017. Právní účinky zápisu ke dni 22.12.2017. Zápis proveden dne 24.01.2018.
V-93186/2017-101
Pořadí k 22.12.2017 11:56
- o Věcné břemeno (podle listiny)
inženýrské sítě -vedení teplovodu - dle čl.III smlouvy v rozsahu GP 3288-99/2017
Oprávnění pro
Parcela: 1900/297
Povinnost k
Parcela: 1900/282
Listina Smlouva o zřízení věcného břemene - bezúplatná ze dne 22.12.2017. Právní účinky zápisu ke dni 22.12.2017. Zápis proveden dne 24.01.2018.
V-93186/2017-101
Pořadí k 22.12.2017 11:56
- o Věcné břemeno (podle listiny)
inženýrské sítě -vedení teplovodu - dle čl.III smlouvy v rozsahu GP 3288-99/2017
Oprávnění pro
Parcela: 1900/254
Povinnost k

Nemovitosti jsou v územním obvodu, ve kterém vykonává státní správu katastru nemovitostí ČR
Katastrální úřad pro hlavní město Praha, Katastrální pracoviště Praha, ŘOÚ 101.

VÝPIS Z KATASTRU NEMOVITOSTÍ
prokazující stav evidovaný k datu 07.08.2018 13:55:02

Okres: CZ0100 Hlavní město Praha

Obec: 554782 Praha

Parcela: 773425 Uhřetíněves

List vlastnictví: 3123

V kat. území jsou pozemky vedeny v jedné číselné řadě

Právní vztah

Parcela: 1900/232

Listina Smlouva o zřízení věcného břemene - bezúplatná ze dne 22.12.2017. Právní účinky zápisu ke dni 22.12.2017. Zápis proveden dne 24.01.2018.

V-93186/2017-101

Božena k 22.12.2017 11:56

o Věcné břemeno (podle listiny)

umístění rozvodů a zařízení areálového osvětlení dle čl.II smlouvy v rozsahu GP 3287-99/2017

Právní vztah

Parcela: 1900/254

Právní vztah

Parcela: 1900/258

Listina Jednostranné právní jednání o zřízení služebnosti ze dne 22.12.2017. Právní účinky zápisu ke dni 22.12.2017. Zápis proveden dne 24.01.2018.

V-93184/2017-101

Božena k 22.12.2017 11:56

o Věcné břemeno zřizování a provozování vedení

distribuční soustavy - kabelového vedení 1 kV, dle čl.III smlouvy v rozsahu GP 3299-360/2018

Právní vztah

PREDistribuce, a.s., Svornosti 3199/19a, Smíchov, 15000
Praha 5, RČ/IČO: 27376516

Právní vztah

Parcela: 1900/248

Listina Smlouva o zřízení věcného břemene - úplatná č. VV/G33/12654/1839980 ze dne 31.01.2018. Právní účinky zápisu ke dni 05.02.2018. Zápis proveden dne 12.03.2018.

V-7570/2018-101

Božena k 05.02.2018 08:27

Věcné břemeno ve prospěch nemovitosti neevidované v katastru

inženýrské sítě - areálové osvětlení, dle čl. II. smlouvy, v rozsahu dle g.pl. 3287-99/2017

Právní vztah

Parcela: 1898/9, Parcela: 1900/343, Parcela: 1900/344, Parcela: 1900/348,
Parcela: 1900/349, Parcela: 1900/351, Parcela: 1900/353, Parcela: 1900/354,
Parcela: 1900/355, Parcela: 1900/356, Parcela: 1900/82

Listina Jednostranné právní jednání o zřízení služebnosti ze dne 13.04.2018. Právní účinky zápisu ke dni 16.04.2018. Zápis proveden dne 10.05.2018.

V-25724/2018-101

Božena k 16.04.2018 14:24

Právní vztahy a další občanské úkoly

Právní vztah

o Změna výměr obnovou operátu

Právní vztah

Nemovitosti jsou v územním obvodu, ve kterém vykonává státní správu katastru nemovitostí ČR
Katastrální úřad pro hlavní město Prahu, Katastrální pracoviště Praha, kód: 101.

VÝPIS Z KATASTRU NEMOVITOSTÍ
prokazující stav evidovaný k datu 07.08.2018 13:55:02

Okres: CZ0100 Hlavní město Praha

Obec: 554782 Praha

Kat.území: 773425 Uhřetěves

List vlastnictví: 3123

V kat. území jsou pozemky vedeny v jedné číselné řadě

Typ vztahu

Povinnost k

Parcela: 1892, Parcela: 1900/179, Parcela: 1900/91

Plomby a upozornění

Číslo řízení

Vztah k

o Práva k nemovitostem jsou dotčena uměnou

V-47844/2018-101
V-47847/2018-101
V-47850/2018-101
V-47853/2018-101
V-47856/2018-101
V-47858/2018-101
V-47845/2018-101
V-47846/2018-101
V-47848/2018-101
V-47851/2018-101
V-47852/2018-101
V-47855/2018-101
V-47857/2018-101
V-49304/2018-101
V-49306/2018-101
V-49307/2018-101
V-49308/2018-101
V-49309/2018-101
V-49310/2018-101
V-49311/2018-101
V-49312/2018-101
V-49314/2018-101
V-49315/2018-101
V-49316/2018-101
V-49317/2018-101
V-49318/2018-101
V-49912/2018-101
V-49945/2018-101
V-50670/2018-101
V-50671/2018-101
V-50672/2018-101
V-50673/2018-101
V-50675/2018-101
V-50676/2018-101
V-50677/2018-101
V-50678/2018-101
V-50680/2018-101
V-50681/2018-101
V-50682/2018-101
V-50683/2018-101
V-51931/2018-101
V-51933/2018-101
V-51934/2018-101
V-51935/2018-101
V-51937/2018-101
V-51939/2018-101
V-51940/2018-101
V-51944/2018-101

VÝPIS Z KATASTRU NEMOVITOSTÍ
prokazující stav evidovaný k datu 07.08.2018 13:55:02

Adresa: CZ0100 Hlavní město Praha Obec: 554782 Praha

Parcela: 773425 Uhřetěves List vlastnictví: 3123

V kat. území jsou pozemky vedeny v jedné číselné řadě

V-52047/2018-101

V-52381/2018-101

V-52413/2018-101

V-52604/2018-101

Návrhové tituly a jiné podklady zápisu

- o Rozhodnutí valné hromady o rozdělení obchodní společnosti N 413/2007 NZ-380/2007 ze dne 29.10.2007.

Z-3896/2008-101

o Vivus Uhřetěves s.r.o., Budějovická 64/5, Michle, 14000 Praha RČ/IČO: 28184416

- o Ohlášení vlastníka pozemku-vlastníka stavby ze dne 03.03.2017. Právní účinky zápisu ke dni 06.03.2017. Zápis proveden dne 21.03.2017.

Z-9707/2017-101

o Vivus Uhřetěves s.r.o., Budějovická 64/5, Michle, 14000 Praha RČ/IČO: 28184416

- o Rozhodnutí stavebního úřadu o umístění stavby (§ 79 zákona č. 183/2006 Sb.) P22 10289/2015 OV 04 ze dne 11.11.2015. Právní moc ke dni 02.12.2015. Právní účinky zápisu ke dni 06.03.2017. Zápis proveden dne 21.03.2017.

Z-9707/2017-101

o Vivus Uhřetěves s.r.o., Budějovická 64/5, Michle, 14000 Praha RČ/IČO: 28184416

- o Rozhodnutí stavebního úřadu o umístění stavby (§ 79 zákona č. 183/2006 Sb.) P22 5591/2010 OV 04 ze dne 15.10.2010. Právní účinky zápisu ke dni 06.03.2017. Zápis proveden dne 21.03.2017.

Z-9707/2017-101

o Vivus Uhřetěves s.r.o., Budějovická 64/5, Michle, 14000 Praha RČ/IČO: 28184416

- o Rozhodnutí stavebního úřadu o umístění stavby (§ 79 zákona č. 183/2006 Sb.) S-MRMP 21378/2011/OST/Ge/Vr ze dne 02.01.2012. Právní moc ke dni 11.01.2012. Právní účinky zápisu ke dni 06.03.2017. Zápis proveden dne 21.03.2017.

Z-9707/2017-101

o Vivus Uhřetěves s.r.o., Budějovická 64/5, Michle, 14000 Praha RČ/IČO: 28184416

- o Smlouva směnná č.sml. SD00009/2018 ze dne 12.03.2018. Právní účinky zápisu ke dni 12.04.2018. Zápis proveden dne 04.05.2018.

V-24877/2018-101

o Vivus Uhřetěves s.r.o., Budějovická 64/5, Michle, 14000 Praha RČ/IČO: 28184416

o Účast bonitovaných půdně ekologických jednotek (BPEJ) k parcelám - Bez zápisu

VÝPIS Z KATASTRU NEMOVITOSTÍ
prokazující stav evidovaný k datu 07.08.2018 13:55:17

Okres: CZ0100 Hlavní město Praha

Obec: 554782 Praha

Kat.území: 773425 Uhřetěves

List vlastnictví: 3123

V kat. území jsou pozemky vedeny v jedné číselné řadě

Nemovitosti jsou v územním obvodu, ve kterém vykonává státní správu katastr nemovitostí
Katastrální úřad pro hlavní město Prahu, Katastrální pracoviště Praha, kód: 101.

Vyhotovil:
Český úřad zeměměřičský a katastrální - SCD

Vyhotoveno: 07.08.2018 14:08:36


Ověřuji pod pořadovým číslem V-465/2018, že tato listina, která vznikla převedením výstupu z informačního systému veřejné správy z elektronické podoby do podoby listinné, skládající se z .M.. listů, odpovídá výstupu z informačního systému veřejné správy v elektronické podobě.

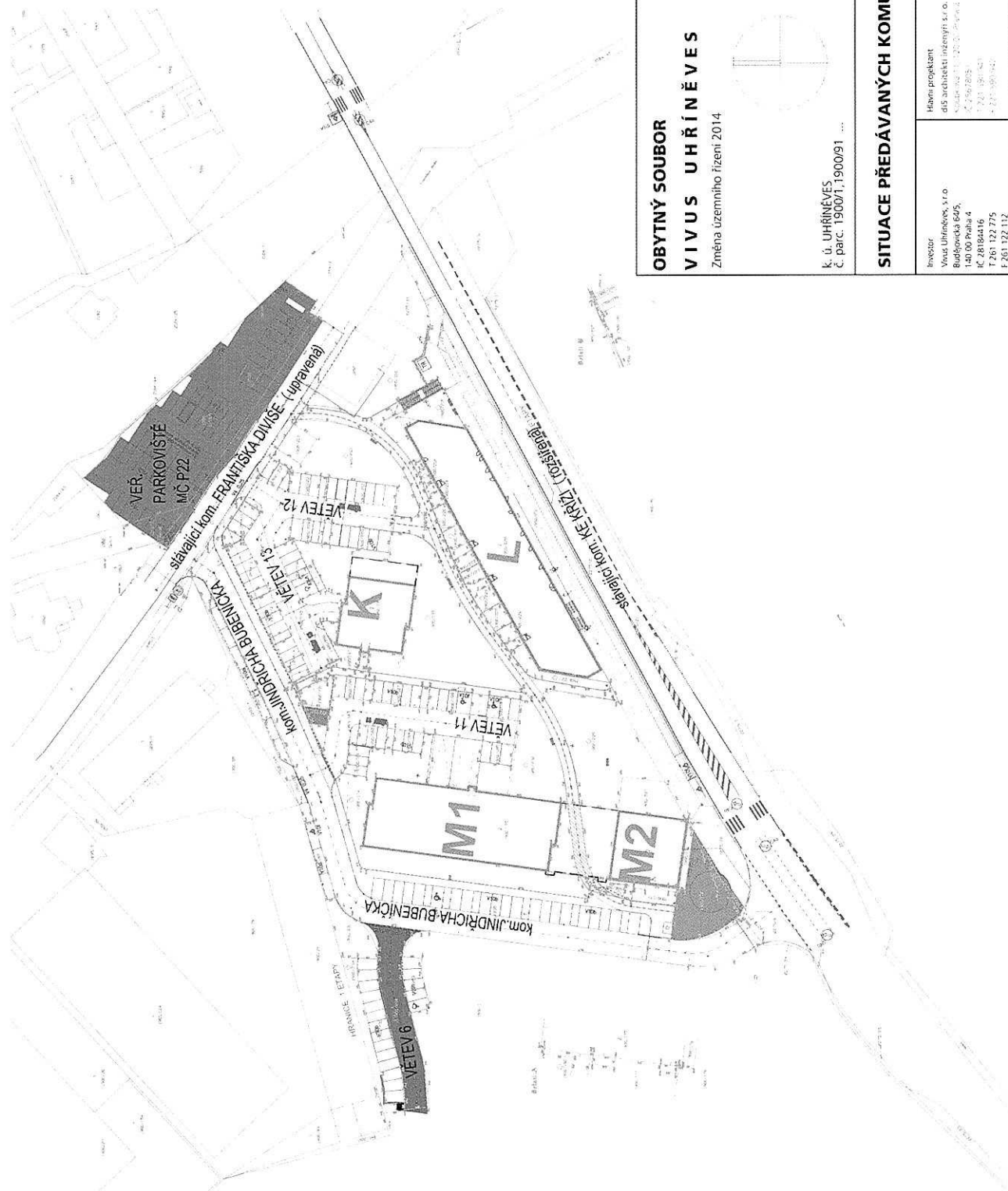
V *Praxe* dne - 7 -08- 2018

Podepsal .. *nech* Razítko


Mgr. Blanka NECHUTOVÁ
notářská koncipientka
pověřená
JUDr. Václavou Dvořákovou
notářkou v Praze
140 00 Praha 4, Budějovická 5







- LEGENDA POVRCHŮ**
- Komunikace
 - Parkoviště
 - Chodník
 - Náměstí s fontánou
 - Třířetý odpad
 - Hranice parcel
 - Lavičky
 - Odpadkové koše



**OBYTNÝ SOUBOR
VIVUS UHRÍNĚVES**

Změna územního řízení 2014.



K. Ů. UHRÍNĚVES
č. parc. 1900/1, 1900/91 ...

SITUACE PŘEDÁVANÝCH KOMUNIKACÍ A PRVKŮ

M 1:1000

Investor Vivus Uhřetěves, s.r.o. Budšovická 64/5, 140 00 Praha 4 IČ: 28184416 T: 281 122 775 F: 281 122 112	Hlavní projektant di5 architekti inženýři s.r.o. Koukolova 11, 120 00 Praha 2 IČ: 25678035 T: 221 540 441 F: 221 540 542	Projektant profese di5 architekti inženýři s.r.o. Koukolova 11, 120 00 Praha 2 IČ: 25678035 T: 221 540 441 F: 221 540 542	č. zakázky 163	č. parc.
di5 zodpovědný projektant Ing. Tomáš Kainrath	di5 zodpovědný projektant profese Ing. Tomáš Kainrath	datum 08.11.2017	vydání di5	revize
Ing. Ingrid Sengerová	UZEMNÍ ŘÍZENÍ	část C.6	strana -	z. vivus -
				109



pozemky předávané městské části

příloha č.2

