

PŘÍLOHA č. 2

VÝPIS Z KATASTRU NEMOVITOSTÍ - KatastrNVF

28.11.2018 12:58:03

Informace o parcelách
na katastrálním území: Rožmitál
Číselný kód: 612821

Obec:	Broumov							Číselný kód:	573922
Okres:	Náchod							Číselný kód:	3605
Par.cis	Díl	Výměra[m ²]	DP	CP-E	LV	Využití	Mapa	Parcelní skupina	
1578	0	493	14		10002	17	DKM	2	
1512/2	0	1745	14		10002	17	DKM	2	
Vlastník:	10002	Státní pozemkový úřad, Cast obce: Žižkov Husinecká 1024/11a-Praha, 13000 Česká republika							
							Počet parcel	2	
							Výměra celkem[m ²]	2238	

VÝPIS Z KATASTRU NEMOVITOSTÍ - KatastrNVF

28.11.2018 12:57:27

Informace o parcelách
na katastrálním území: Šonov u Broumova
Číselný kód: 762903

Obec:	Šonov							Číselný kód:	574511
Okres:	Náchod							Číselný kód:	3605
Par.cis	Díl	Výměra[m ²]	DP	CP-E	LV	Využití	Mapa	Parcelní skupina	
3831	0	9114	14		10002	17	DKM	2	
453/1	0	4415	14		10002	26	DKM	2	
4114/1	0	8774	14		10002	17	DKM	2	
1553/3	0	1029	2		10002		DKM	2	
		983	KÓD BPEJ 73011						
		46	KÓD BPEJ 73041						
3687/4	0	41568	2		10002		DKM	2	
		31601	KÓD BPEJ 73011						
		1183	KÓD BPEJ 74067						
		8784	KÓD BPEJ 76841						
1527/5	0	20107	7		10002		DKM	2	
		11730	KÓD BPEJ 73011						
		244	KÓD BPEJ 73041						
		8133	KÓD BPEJ 74811						
2534/30	0	36296	7		10002		DKM	2	
		36296	KÓD BPEJ 84068						
Vlastník:	10002	Státní pozemkový úřad, Cast obce: Žižkov Husinecká 1024/11a-Praha, 13000 Česká republika							
							Počet parcel	7	
							Výměra celkem[m ²]	121303	

PŘÍLOHA č. 3

Výpočet pachtu k dodatku č. pachtovní smlouvy č. 105N18/13

Datum tisku: 28.11.2018

Spočítáno k datu splátky: 1. 10. 2019

Vydané parcely:

Poznámka	Parcela	/	Díl	Skup.	Výměra [m ²]	Datum zahájení pachtu	Datum ukončení pachtu	Počet dní	Pacht [Kč]
Celkem vydané parcely									

Stávající parcely:

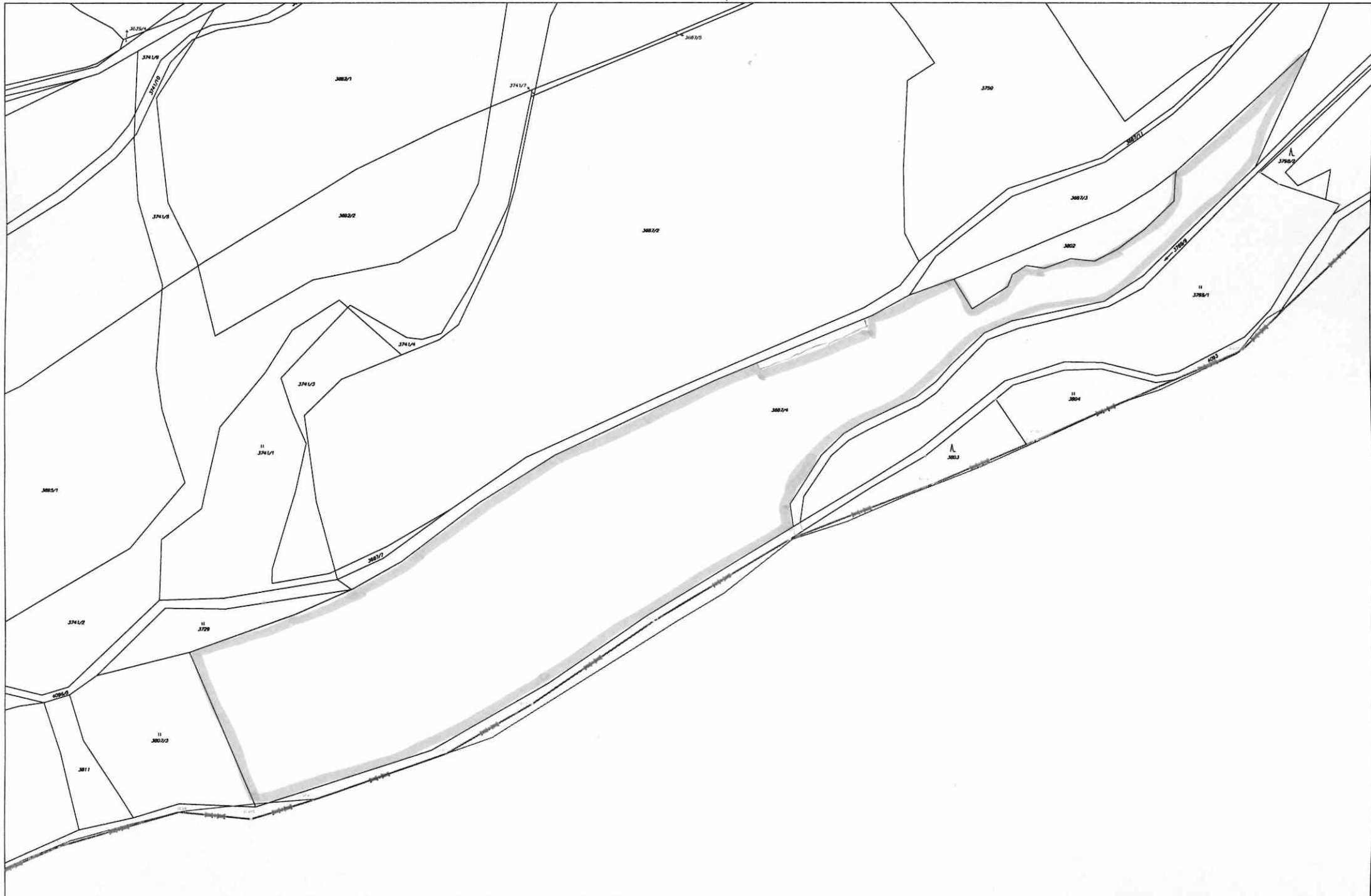
Poznámka	Parcela	/	Díl	Skup.	Výměra [m ²]	Datum zahájení pachtu	Datum ukončení pachtu	Počet dní	Pacht [Kč]
Katastr: Rožmitál									
část	1512		2	2	1000	1.1.2019		273	90,83
	1578			2	493	1.1.2019		273	44,78
Celkem za katastr					1493				135,61
Katastr: Šonov u Broumova									
	453		1	2	4415	1.1.2019		273	308,03
	1527		5	2	20107	1.1.2019		273	1 402,83
	1553		3	2	1029	1.1.2019		273	71,79
	2534		30	2	36296	1.1.2019		273	2 532,31
část	3687		4	2	41338	1.1.2019		273	2 884,08
část	3831			2	8300	1.1.2019		273	579,08
část	4114		1	2	8100	1.1.2019		273	565,12
Celkem za katastr					119585				8 343,25
Celkem stávající parcely					121078				8 478,85
Celkem									8 479

Rožmitál KN p.č. 1512/2 – část



PRÍLOHA č. 4

Šonov u Broumova KN p.č. 3687/4 – část

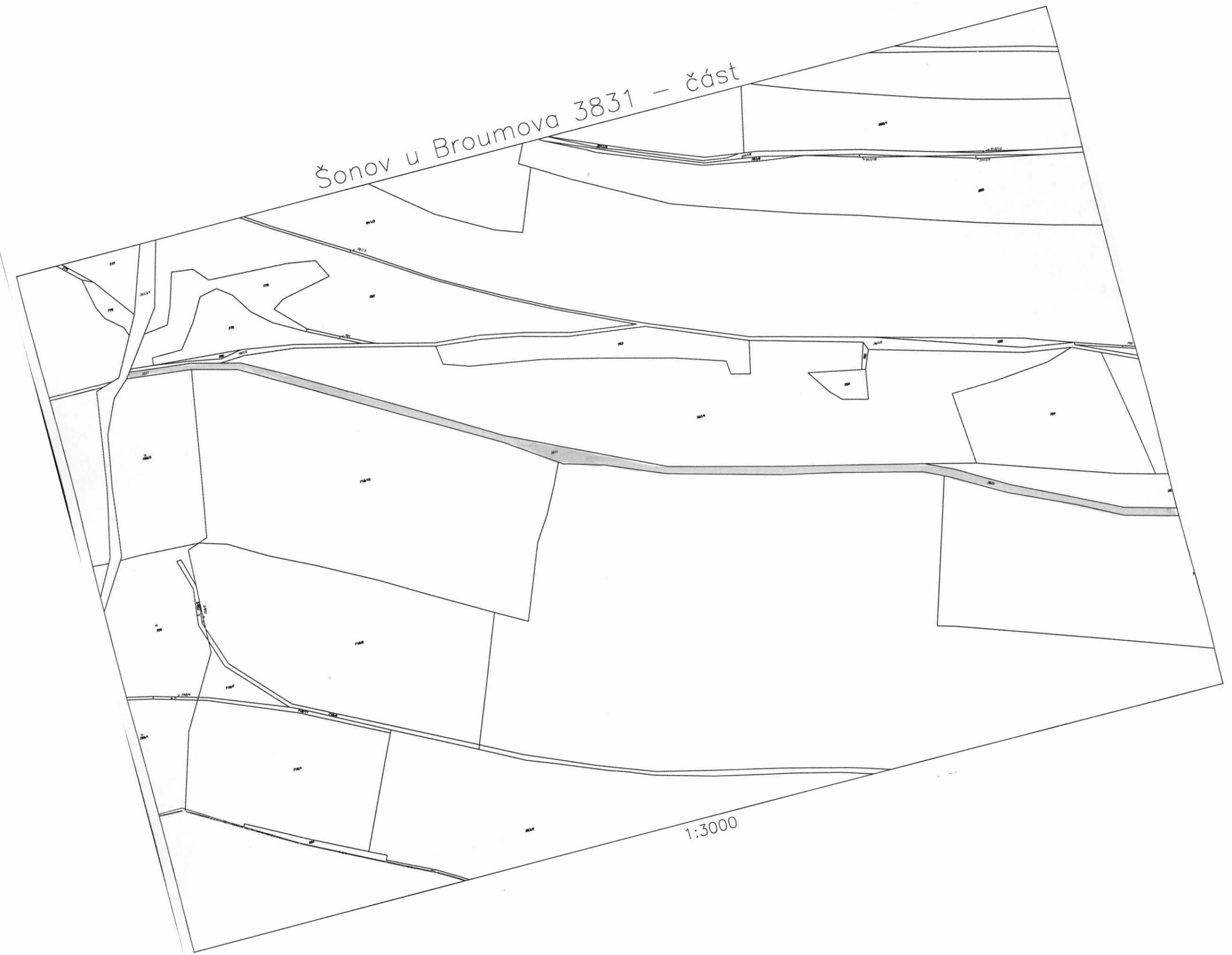


Šonov n Brumov 3831 — čpř t

1:3000



Šonov u Broumova 3831 - část

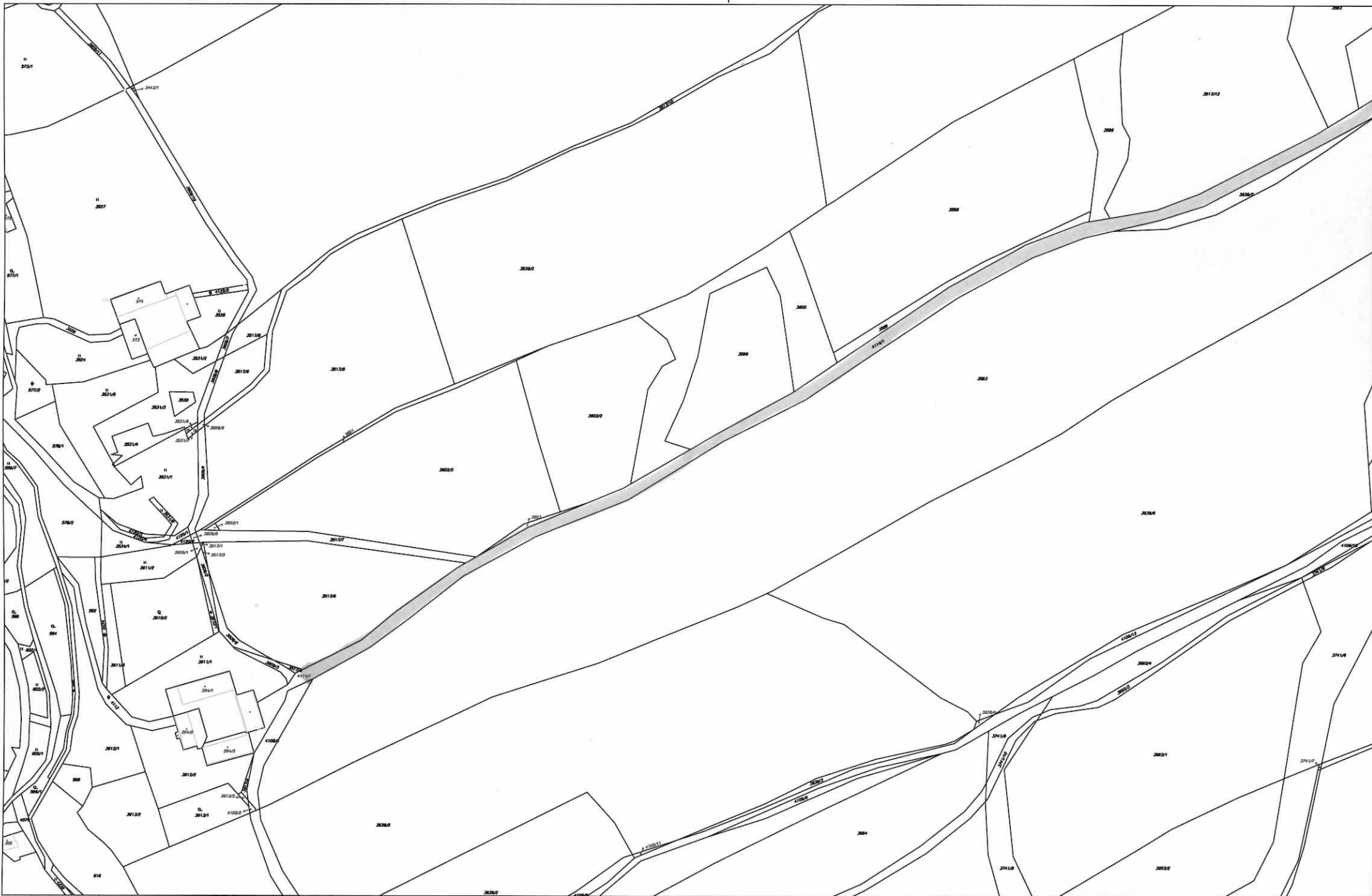


Šonov u Broumova KN p.č. 4114/1 – část



1:3000

Šonov u Broumova KN p.č. 4114/1 – část



1:3000