

Příloha pachtovní smlouvy č. 58N18/39Variabilní symbol: 5811839 Uzavřeno: 10.12.2018 Roční pacht: **37 891 Kč**

Datum tisku: 10.12.2018 Účinná od: 10.12.2018

Pachtýři:

Název	Adresa
Statek Korce s.r.o.	Korce 20, 472 01 Dubá

Nemovitosti:

Pozn.	Parcela	/	Díl	Skp.	Kult.	Číslo LV	Typ sazby	Cena [Kč]	Výměra [m ²]	%	Pacht [Kč]
Katastr: Horky u Dubé											
část	507		9		2	2	10002 pc/ha	115 600	276	2,2	70,19
Celkem za katastr									276		70,19
Katastr: Houska											
	836		4		2	14	10002 pc/ha	84 700	741	2,2	138,08
Celkem za katastr									741		138,08
Katastr: Korce											
	103		1		2	2	10002 pc/ha	106 900	35 426	2,2	8 331,49
	321		2		2	2	10002 pc/ha	106 900	311	2,2	73,14
	321		4		2	14	10002 pc/ha	106 900	219	2,2	51,50
	341			2	5	0	10002 pc/ha	106 900	3 743	2,2	880,28
nová výměra	364		10		2	2	10002 pc/ha	106 900	13 859	2,2	3 259,36
	364		19		2	2	10002 pc/ha	106 900	486	2,2	114,30
	364		32		2	2	10002 pc/ha	106 900	2 223	2,2	522,81
	364		33		2	2	10002 pc/ha	106 900	15 948	2,2	3 750,65
	480		8		2	2	10002 pc/ha	106 900	7 503	2,2	1 764,56
	576		1		2	2	10002 pc/ha	106 900	975	2,2	229,30
	1255		5		2	14	10002 pc/ha	106 900	249	2,2	58,56
Celkem za katastr									80 942		19 035,94
Katastr: Ždírec v Podbezdězí											
	705				2	2	10002 pc/ha	108 600	78 048	2,2	18 647,23
Celkem za katastr									78 048		18 647,23
Celkem									160 007		37 891

Vysvětlivky k typu sazby:

ha...za hektar

jdn...za jednotku

pc/ha...průměrná cena za hektar

m²...za m²

VÝPIS Z KATASTRU NEMOVITOSTÍ - KatastrNVE

7.12.2018 7:43:58

Informace o parcelách
na katastrálním území: Korce
Číselný kód: 669491

Obec:	Dubá	Číselný kód:	561533					
Okres:	Česká Lípa	Číselný kód:	3501					
Par.cis	Díl	Výměra[m ²]	DP	CP-E	LV	Využití	Mapa	Parcelní skupina
103/1	0	35426	2		10002		KMD	2
		35426	KÓD BPEJ 51110					
321/2	0	311	2		10002		KMD	2
		1	KÓD BPEJ 51010					
		310	KÓD BPEJ 51410					
321/4	0	219	14		10002	17	KMD	2
341	2	3743			10002			5
364/10	0	13859	2		10002		KMD	2
		7651	KÓD BPEJ 51010					
		6208	KÓD BPEJ 51410					
364/19	0	486	2		10002		KMD	2
		486	KÓD BPEJ 51400					
364/32	0	2223	2		10002		KMD	2
		2223	KÓD BPEJ 51400					
364/33	0	15948	2		10002		KMD	2
		13027	KÓD BPEJ 51010					
		2921	KÓD BPEJ 51410					
480/8	0	7503	2		10002		KMD	2
		1167	KÓD BPEJ 51400					
		6336	KÓD BPEJ 51410					
576/1	0	975	2		10002		KMD	2
		975	KÓD BPEJ 51110					
1255/5	0	249	14		10002	17	KMD	2
Vlastník:	10002	Česká republika Státní pozemkový úřad, Cast obce:Žižkov Husinecká 1024/11a-Praha, 13000						
							Počet parcel	11
							Výměra celkem[m ²]	80942

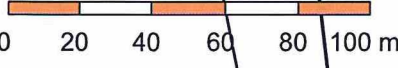
b. n. Korca

Za vsi
12370

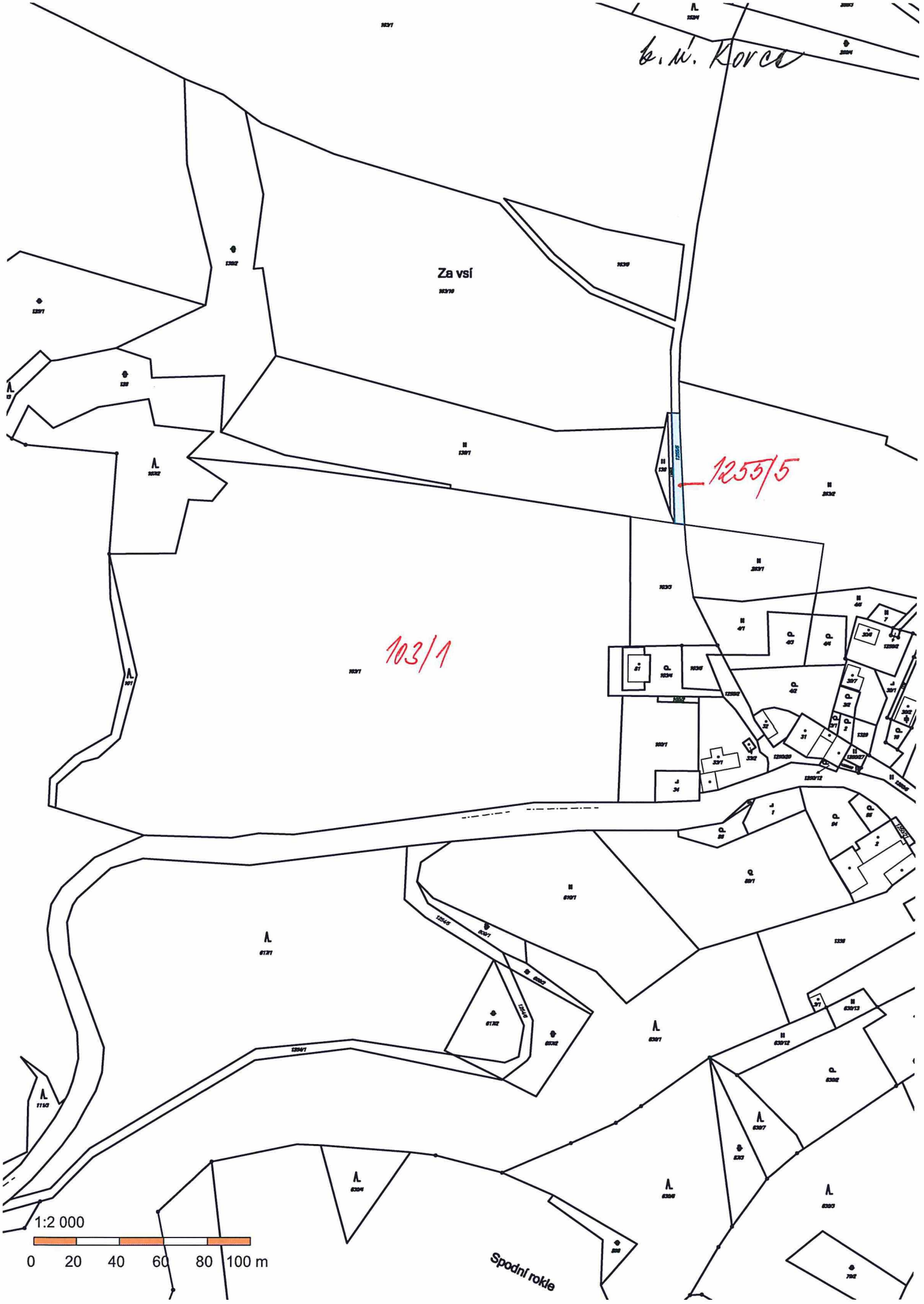
103/1

1253/5

1:2 000



Spodni rokie





0 20 40 60 80 100 m
1:2 000

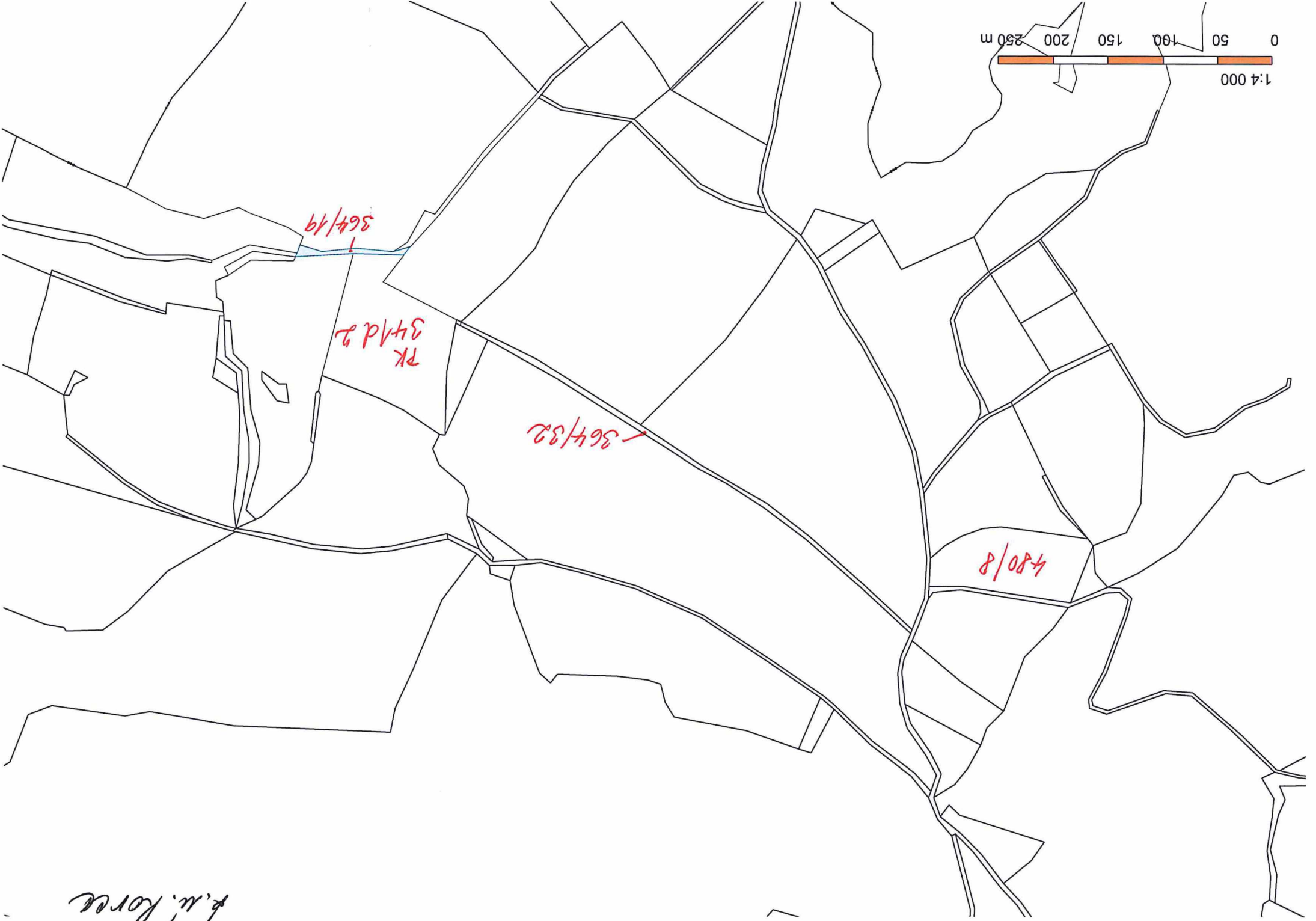
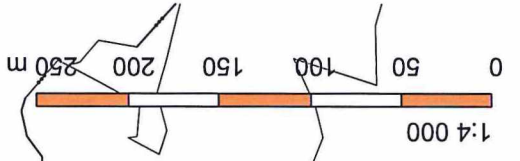
364/33

364/10

321/2

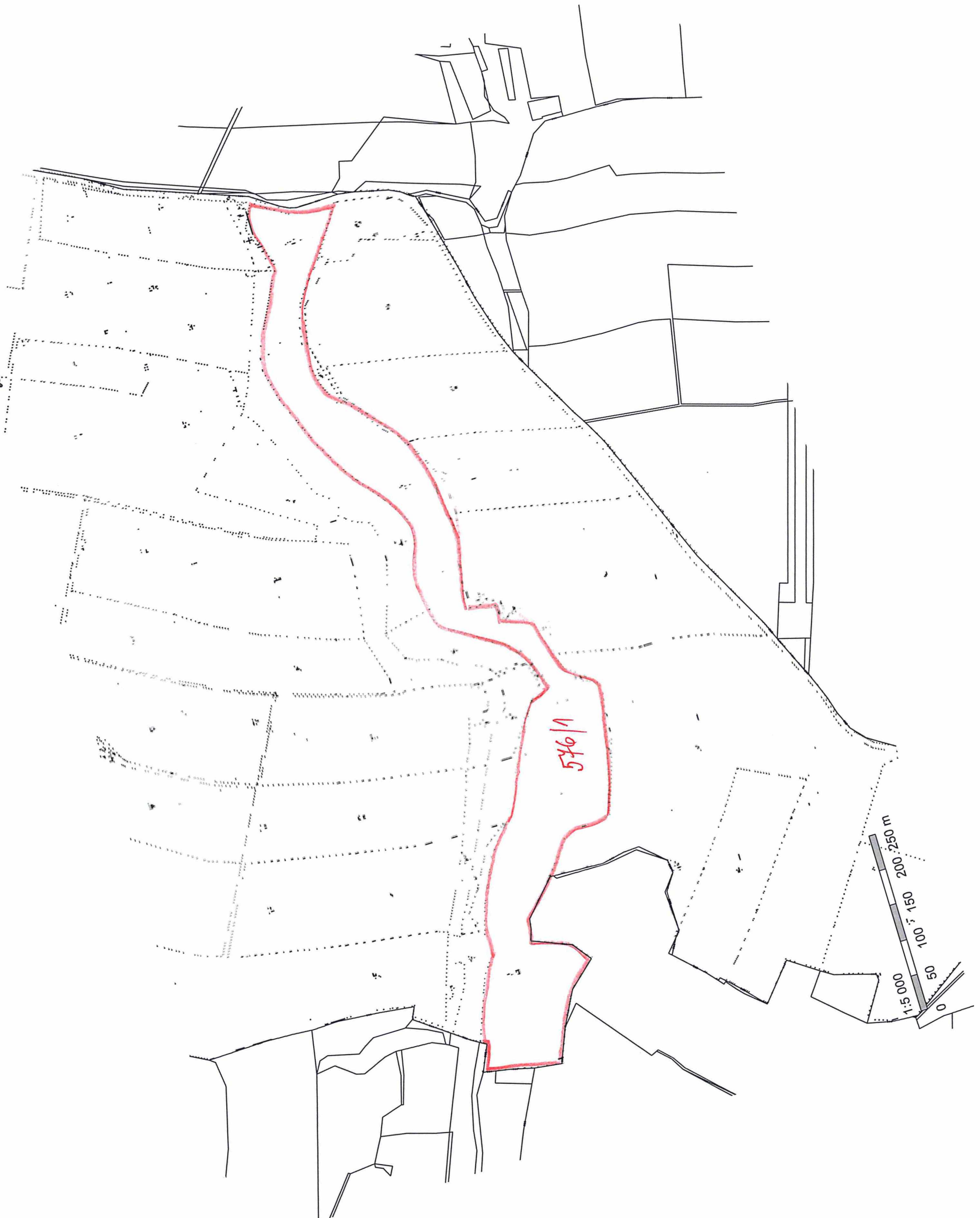
321/4

R.M. Korea

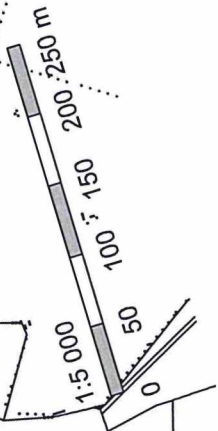


P. M. Korea

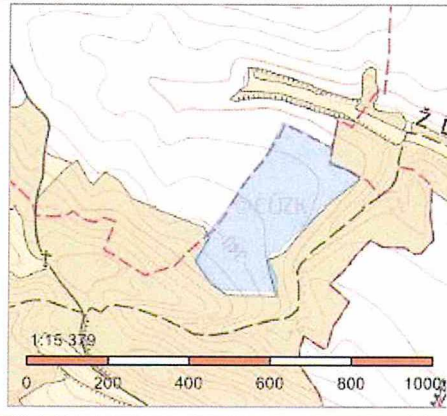
bir M. Karce



546/1



Informace o pozemku

Parcelní číslo:	705	
Obec:	Ždírec [514195]	
Katastrální území:	Ždírec v Podbezdězí [795593]	
Číslo LV:	10002	
Výměra [m ²]:	78048	
Typ parcely:	Parcela katastru nemovitostí	
Mapový list:	KMD	
Určení výměry:	Graficky nebo v digitalizované mapě	
Druh pozemku:	orná půda	

Vlastníci, jiní oprávnění

Vlastnické právo	Podíl
Česká republika,	
Příslušnost hospodařit s majetkem státu	Podíl
Státní pozemkový úřad, Husinecká 1024/11a, Žižkov, 13000 Praha 3	

Způsob ochrany nemovitosti

Název
zemědělský půdní fond
rozsáhlé chráněné území

Seznam BPEJ

BPEJ	Výměra
51400	78048

Omezení vlastnického práva

Nejsou evidována žádná omezení.

Jiné zápisy

Nejsou evidovány žádné jiné zápisy.

Řízení, v rámci kterých byl k nemovitosti zapsán cenový údaj

Nemovitost je v územním obvodu, kde státní správu katastru nemovitostí ČR vykonává [Katastrální úřad pro Liberecký kraj, Katastrální pracoviště Česká Lípa](#)

Zobrazené údaje mají informativní charakter. Platnost k 07.12.2018 06:00:02.

© 2004 - 2018 [Český úřad zeměměřičký a katastrální](#), [Pod sídlištěm 1800/9, Kobylisy, 18211 Praha 8](#)
Podání určena katastrálním úřadům a pracovištím zasílejte přímo na [jejich e-mail adresu](#).

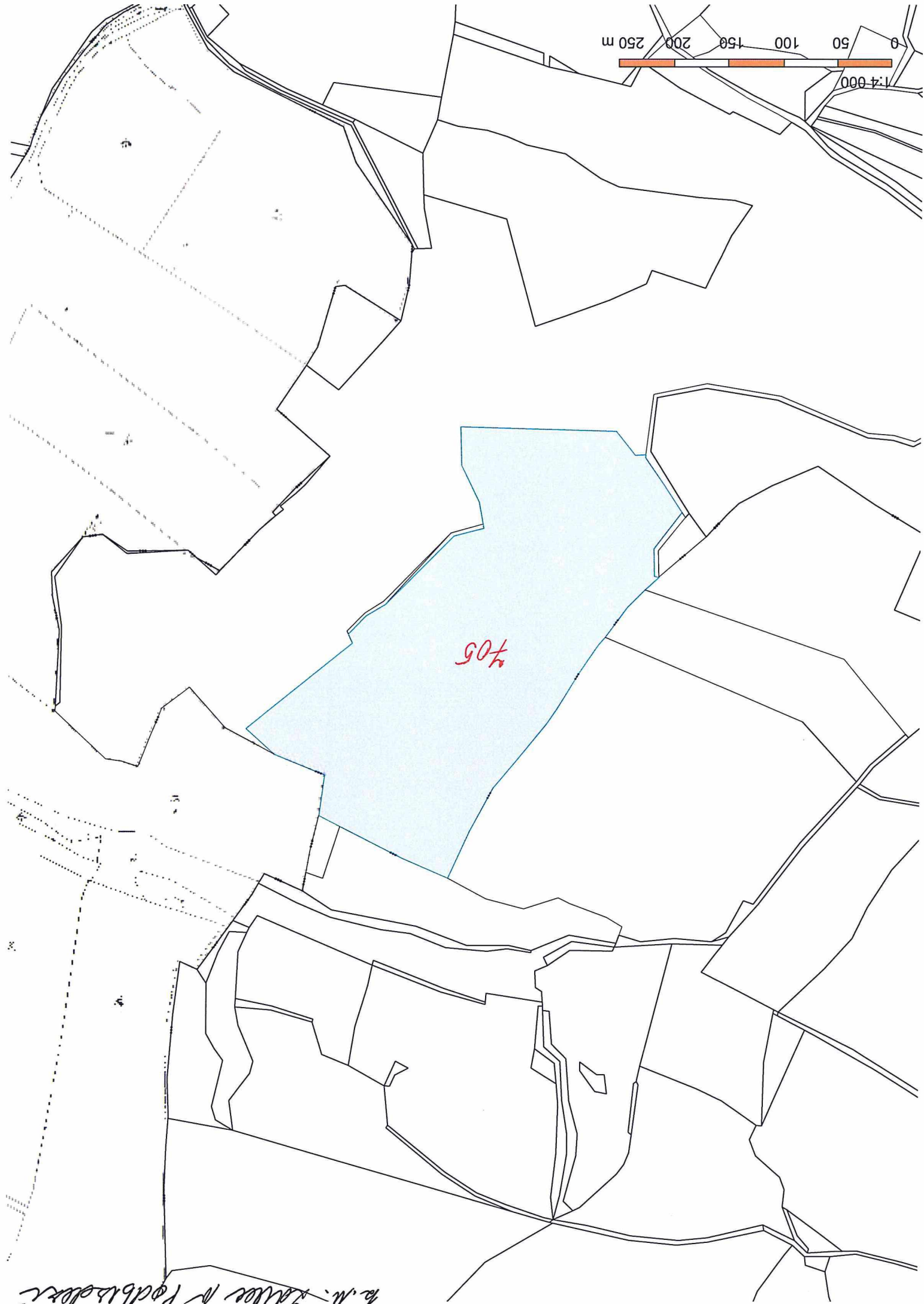
Verze aplikace: 5.5.3 build 0

0 50 100 150 200 250 m

1:4000

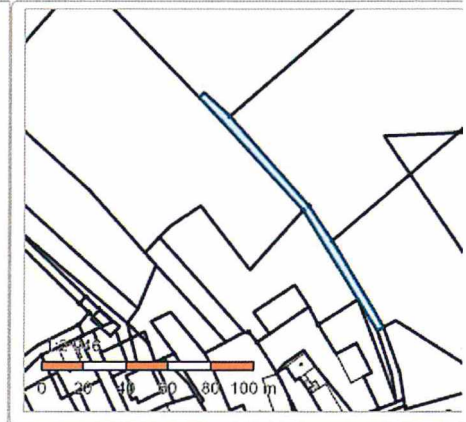
705

h. n. : ~~Wasser n. Podbabský~~



Informace o pozemku

Parcelní číslo:	507/9
Obec:	Dubá [561533]
Katastrální území:	Horky u Dubé [669482]
Číslo LV:	10002
Výměra [m ²]:	466
Typ parcely:	Parcela katastru nemovitostí
Mapový list:	KMD
Určení výměry:	Graficky nebo v digitalizované mapě
Druh pozemku:	orná půda



Vlastníci, jiní oprávnění

Vlastnické právo	Podíl
Česká republika,	
Příslušnost hospodařit s majetkem státu	Podíl
Státní pozemkový úřad, Husinecká 1024/11a, Žižkov, 13000 Praha 3	

Způsob ochrany nemovitosti

Název	zemědělský půdní fond
-------	-----------------------

Seznam BPEJ

BPEJ	Výměra
51110	235
51400	231

Omezení vlastnického práva

Nejsou evidována žádná omezení.

Jiné zápisy

Typ	Zahájeny pozemkové úpravy
-----	---------------------------

Řízení, v rámci kterých byl k nemovitosti zapsán cenový údaj

Nemovitost je v územním obvodu, kde státní správu katastru nemovitostí ČR vykonává [Katastrální úřad pro Liberecký kraj, Katastrální pracoviště Česká Lípa](#)

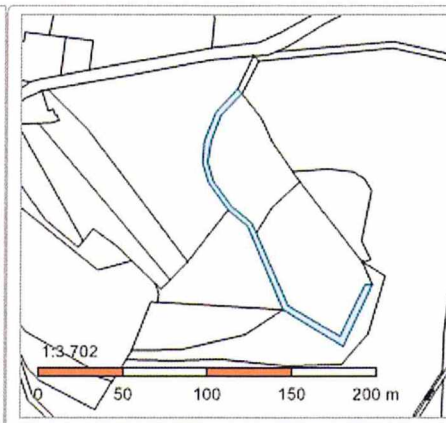
Zobrazené údaje mají informativní charakter. Platnost k 06.12.2018 10:00:00.

k. n. Horky u Dubé'



Informace o pozemku

Parcelní číslo:	836/4
Obec:	Blatce [561401]
Katastrální území:	Houska [605140]
Číslo LV:	10002
Výměra [m ²]:	741
Typ parcely:	Parcela katastru nemovitostí
Mapový list:	KMD
Určení výměry:	Graficky nebo v digitalizované mapě
Způsob využití:	ostatní komunikace
Druh pozemku:	ostatní plocha



Vlastníci, jiní oprávnění

Vlastnické právo	Podíl
Česká republika,	
Příslušnost hospodařit s majetkem státu	Podíl
Státní pozemkový úřad, Husinecká 1024/11a, Žižkov, 13000 Praha 3	

Způsob ochrany nemovitosti

Název
rozsáhlé chráněné území

Seznam BPEJ

Parcela nemá evidované BPEJ.

Omezení vlastnického práva

Nejsou evidována žádná omezení.

Jiné zápisy

Nejsou evidovány žádné jiné zápisy.

Řízení, v rámci kterých byl k nemovitosti zapsán cenový údaj

Nemovitost je v územním obvodu, kde státní správu katastru nemovitostí ČR vykonává [Katastrální úřad pro Liberecký kraj, Katastrální pracoviště Česká Lípa](#)

Zobrazené údaje mají informativní charakter. Platnost k 07.12.2018 06:00:02.

