

## Česká republika - Státní pozemkový úřad

sídlo: Husinecká 1024/11a, 130 00 Praha 3 - Žižkov

IČO: 01312774

DIČ: CZ 01312774

za kterou právně jedná PhDr. Ing. Mgr. Oldřich Valha, MBA, ředitel Krajského pozemkového úřadu pro Ústecký kraj,

adresa: Husitská 1071/2, 415 02 Teplice,

na základě oprávnění vyplývajícího z platného Podpisového řádu Státního pozemkového úřadu účinného ke dni právního jednání

bankovní spojení: Česká národní banka

číslo účtu: 60011-3723001/0710

dále jen „**povinný**“

a

## NET4GAS, s.r.o.

sídlo: Na Hřebenech II 1718/8, Praha 4, PSČ 140 21

IČO: 27260364

DIČ: CZ27260364

Zapsána v obchodním rejstříku vedeném Městským soudem v Praze, oddíl C, vložka 108316  
osoba oprávněná jednat za právnickou osobu Ing. Jaroslav Sedlák, MBA, prokurista a Ing. Jan Martinec, prokurista

Reg. číslo Smlouvy: **1718000692**

dále jen „**oprávněný**“

uzavírají dle § 58 odst. 2 zákona č. 458/2000 Sb., o podmínkách podnikání a o výkonu státní správy v energetických odvětvích a o změně některých zákonů (energetický zákon), ve znění pozdějších předpisů (dále jen „energetický zákon“)

tuto

## SMLOUVU O ZŘÍZENÍ VĚCNÉHO BŘEMENE č. 2028C18/42

### I.

#### Úvodní ustanovení

1. Povinný je ve smyslu zákona č. 503/2012 Sb., o Státním pozemkovém úřadu a o změně některých souvisejících zákonů, ve znění pozdějších předpisů, příslušný hospodařit s níže uvedenými pozemky ve vlastnictví České republiky, a je tedy podle ustanovení § 26 zákona č. 219/2000 Sb., o majetku České republiky a jejím vystupování v právních vztazích, ve znění pozdějších předpisů, oprávněn zřídit k těmto pozemkům věcné břemeno služebnosti.
2. Touto smlouvou se zřizuje věcné břemeno specifikované v čl. II. ve prospěch oprávněného k pozemkům parc. č. **1271** a p.č. **1368**, v obci Nezabylice, katastrálním území **Nezabylice**, které jsou zapsány u Katastrálního úřadu pro Ústecký kraj, Katastrální pracoviště Chomutov na listu vlastnictví č. 10002. Tyto pozemky budou dále označovány bez ohledu na jejich počet jako „**služebný pozemek**“.
3. Oprávněný je investorem a bude provozovatelem a vlastníkem plynovodu DN 1400 v rámci stavby „**VTL PLYNOVOD DN 1400: RU KATEŘINSKÝ POTOK – RU PŘIMDA**“, které bude uloženo ve služebném pozemku v celkové délce 164,3 m. (dále jen „**plynárenské zařízení**“).

4. Oprávněný je držitelem licence na přepravu plynu č. 230504730 vydané Energetickým regulačním úřadem; dále prohlašuje, že je ve smyslu ustanovení § 58 energetického zákona provozovatelem plynárenské přepravní soustavy).

## II.

### Obsah smluvního závazku

1. Povinný zřizuje ve prospěch oprávněného ke služebnímu pozemku služebnost, jejíž rozsah je vyznačen v geometrickém plánu číslo 366-174/2018, který byl potvrzen Katastrálním úřadem pro Ústecký kraj, Katastrální pracoviště Chomutov dne 18. 5.2018 (viz příloha č. 1).
2. Povinný zřizuje ve prospěch oprávněného věcné břemeno služebnosti spočívající v:
  - a) právu zřídit a provozovat na služebném pozemku plynárenské zařízení včetně jeho příslušenství,
  - b) právu vstupovat a vjíždět na služební pozemek v souvislosti se zřízením, stavebními úpravami, opravami, provozováním a odstraněním předmětného plynárenského zařízení, (dále jen „**věcné břemeno**“).
3. Věcné břemeno se zřizuje úplatně a na dobu neurčitou.

## III.

### Úplata za zřízení věcného břemene

1. Smluvní strany se dohodly na jednorázové úplatě za zřízení věcného břemene v celkové výši **95 744,- Kč** (slovy: Devadesát pět tisíc sedm set čtyřicet čtyři korun českých).
2. Jednorázová úplata za zřízení věcného břemene byla v plné výši uhrazena oprávněným na účet povinného před podpisem této smlouvy. Povinný není plátcem DPH.
3. Pokud povinný vrátí tuto smlouvu beze změn a jakýchkoliv připomínek opatřenou svým úředně ověřeným podpisem do 5 týdnů od jejího doručení na adresu:xxxxxxx, obdrží spolu s úplatou akcelerační příplatek ve výši 10 000 Kč. Akcelerační příplatek bude v plné výši uhrazen oprávněným na účet povinného uvedený v záhlaví této smlouvy do 30 dnů po uzavření této smlouvy.

## IV.

### Vklad věcného břemene do katastru nemovitostí

1. Smluvní strany se dohodly, že povinný zajistí uveřejnění této smlouvy v registru smluv dle § 6 odst. 1 zákona č. 340/2015 Sb., o zvláštních podmínkách účinnosti některých smluv, uveřejňování těchto smluv a o registru smluv (zákon o registru smluv), ve znění pozdějších předpisů a následně oprávněný podá návrh na vklad věcného břemene do katastru nemovitostí do 30 dnů ode dne uzavření této smlouvy. Náklady spojené s podáním návrhu na vklad věcného břemene do katastru nemovitostí hradí v plné výši oprávněný.
2. Pro případ, že katastrální úřad shledá v návrhu na vklad na základě této smlouvy do katastru nemovitostí nedostatky odstranitelné v rámci předmětného řízení o povolení vkladu, se smluvní strany zavazují vyvinout ve vzájemné součinnosti potřebné úsilí k odstranění těchto nedostatků, zejména na vyzvu katastrálního úřadu doplnit řádně a včas požadované listiny.
3. V případě, že bude řízení o povolení vkladu na základě této smlouvy do katastru nemovitostí pravomocně ukončeno jinak než rozhodnutím o povolení vkladu, podají smluvní strany nový návrh na vklad na základě této smlouvy či na základě smlouvy dle následujícího odstavce této smlouvy.
4. Pro případ, že v řízení o povolení vkladu ukončeném dle předchozího odstavce této smlouvy dospěje katastrální úřad k závěru, že pro tento vklad nejsou splněny zákonné podmínky z důvodů spočívajících v obsahu této smlouvy a návrh na vklad bude zamítnut, se smluvní strany zavazují do 60 dnů ode dne zamítnutí návrhu na vklad na základě výzvy jedné smluvní strany, jak je dále uvedeno, zrušit tuto smlouvu a uzavřít novou smlouvu, jež bude způsobilým podkladem pro vklad věcného břemene do katastru nemovitostí, přičemž tato nová smlouva bude jinak totožného obsahu s touto smlouvou, avšak s

odstraněnými nedostatky, které bránily vkladu věcného břemene do katastru nemovitostí. Vyzvat k uzavření nové smlouvy je oprávněna kterákoli smluvní strana druhou smluvní stranu do 30 dnů ode dne zamítnutí návrhu na vklad.

5. Jestliže se jedno nebo více ustanovení této smlouvy ukáže neplatným nebo nevymahatelným a takové ujednání je oddělitelné od ostatního obsahu této smlouvy, bude neplatné jen takové ujednání, pokud lze předpokládat, že by tato smlouva byla uzavřena i bez něj. Platnost ostatních ustanovení tím není dotčena. Smluvní strany si namísto neplatného ustanovení dohodnou takové platné ustanovení, které se bude nejvíce přibližovat účelu zamýšlenému neplatným ustanovením nebo budou postupovat dle právních předpisů, zejména občanského zákoníku.

## V.

### Užívání služebního pozemku po dobu realizace stavby

1. Povinný prohlašuje, že níže uvedený služební pozemek je pronajat či propachtován tomuto nájemci či pachtýři:

Obec	katastrální území	parc. č.	druh evidence	jméno/práv. osoba	adresa/sídlo	IČO:
Nezabylice	Nezabylice	1271 1368	KN KN	xxxxxxxxx.	xxxxxxxxx	xxxxxxxxx

2. Oprávněný se zavazuje, že stavbu bude realizovat až v okamžiku, kdy se dohodne s nájemcem či pachtýřem na podmínkách realizace stavby a event. úhradě škod vzniklých v důsledku realizace stavby. Pokud oprávněný dohodu neuzavře a stavbu bude realizovat, odpovídá v plné výši za případné škody nebo jiná plnění uplatňovaná nájemcem či pachtýřem.
3. Předpokládané termíny realizace stavby: zahájení prací - 2020  
ukončení prací - 2021

## VI.

### Ostatní ujednání

1. Povinný jako ten, který je příslušný hospodařit se služebním pozemkem se zavazuje věcné břemeno strpět. Oprávněný z věcného břemene právo odpovídající věcnému břemenu přijímá.
2. Oprávněný je při výkonu svých práv z věcného břemene podle této smlouvy a podle příslušných právních předpisů povinen šetřit co nejvíce práva povinného a vstup na služební pozemek mu oznámit předem písemným oznámením na adresu uvedenou v záhlaví této smlouvy a zajistí, aby tak činily i jím pověřené osoby. Tato povinnost se nevztahuje na řešení havarijních stavů, kdy vstup na služební pozemek bude oznámen bezprostředně po jeho ukončení.
3. Oprávněný se zavazuje po ukončení provádění prací na služebním pozemku uvést jej na vlastní náklad do původního stavu a uhradit povinnému či uživateli služebního pozemku škody vzniklé na polních kulturách.
4. Oprávněný se zavazuje plynárenské zařízení, umístěné na služebním pozemku, po trvalém ukončení jeho provozu bez zbytečného odkladu na vlastní náklady odstranit a uvést služební pozemek do původního stavu, případně do stavu odpovídajícímu oprávněným požadavkům povinného. V souvislosti s touto skutečností se oprávněný zavazuje poskytnout povinnému potřebnou součinnost při výmazu zapsaného věcného břemene z katastru nemovitostí.
5. Oprávněný se zavazuje notifikovat povinnému bez zbytečného odkladu své rozhodnutí stavbu plynárenského zařízení nerealizovat, nebo že došlo v rámci realizace stavby k

nesouladu údajů evidovaných v katastru nemovitostí se skutečným stavem v terénu (např. změna trasy). V souvislosti s touto skutečností se oprávněný zavazuje poskytnout povinnému potřebnou součinnost a bez zbytečného odkladu na své náklady zajistit výmaz či změnu zapsaného věcného břemene v katastru nemovitostí.

6. Povinný prohlašuje, že si je vědom všech omezení, která jsou se zřízením a provozováním plynárenského zařízení spojena, a že nebude provádět činnosti, které by ve svých důsledcích mohly ohrozit toto zařízení, jeho spolehlivost a bezpečnost provozu.
7. Náklady spojené s běžným udržováním služebného pozemku nese povinný.
8. Náklady spojené s vyhotovením smlouvy o zřízení věcného břemene hradí v plné výši oprávněný.

## VII.

### Závěrečná ustanovení

1. Není-li v této smlouvě stanoveno jinak, řídí se vzájemné vztahy smluvních stran příslušnými ustanoveními občanského zákoníku a energetického zákona.
2. Uzavřením této smlouvy povinný v souladu s příslušnými ustanoveními stavebního zákona č. 183/2006 Sb., o územním plánování a stavebním řádu (stavební zákon), ve znění pozdějších předpisů uděluje oprávněnému a jím pověřeným osobám právo provést stavbu na služebném pozemku. Tato smlouva slouží jako podklad k řízení před stavebním úřadem pro účely vydání územního rozhodnutí pro stavbu „VTL PLYNOVOD DN 1400: RU KATEŘINSKÝ POTOK – RU PŘIMDA“.
3. Pokud nedojde k realizaci stavby, jednorázová úplata za zřízení věcného břemene včetně akceleračního příplatku uhrazená oprávněným povinnému dle čl. III. této smlouvy se nevrací a bude považována za kompenzaci nákladů spojených s uzavřením této smlouvy.
4. Změny této smlouvy lze provést pouze písemnými dodatky číslovanými vzestupnou řadou, podepsanými oprávněnými osobami smluvních stran. Za písemnou formu nebude pro tento účel považována výměna e-mailových či jiných elektronických zpráv (např. datové schránky). Jakákoliv ústní ujednání o změnách této smlouvy budou považována za právně neplatná a neúčinná.
5. Tato smlouva obsahuje úplné ujednání o předmětu smlouvy a všech náležitostech, které smluvní strany měly a chtěly ve smlouvě ujednat, a které považují za důležité pro závaznost této smlouvy. Žádný projev smluvních stran učiněný při jednání o této smlouvě ani projev učiněný po uzavření této smlouvy nesmí být vykládán v rozporu s výslovnými ustanoveními této smlouvy a nezakládá žádný závazek žádné ze smluvních stran.
6. Smluvní strany si sdělily všechny skutkové a právní okolnosti, o nichž k datu podpisu této smlouvy věděly nebo vědět musely, a které jsou relevantní ve vztahu k uzavření této smlouvy. Kromě ujištění, která si smluvní strany poskytly v této smlouvě, nebude mít žádná ze stran žádná další práva a povinnosti v souvislosti s jakýmkoliv skutečnostmi, které vyjdou najevo a o kterých neposkytla druhá smluvní strana informace při jednání o této smlouvě. Výjimkou budou případy, kdy daná smluvní strana úmyslně uvedla druhou stranu ve skutkový omyl ohledně předmětu této smlouvy.
7. Smluvní strany výslovně sjednávají, že uveřejnění této smlouvy v registru smluv dle zákona č. 340/2015 Sb., o zvláštních podmínkách účinnosti některých smluv, uveřejňování těchto smluv a o registru smluv (zákon o registru smluv), ve znění pozdějších předpisů, zajistí povinný.
8. Tato smlouva nabývá platnosti dnem podpisu smluvními stranami a účinnosti dnem uveřejnění v registru smluv dle § 6 odst. 1 zákona č. 340/2015 Sb., o zvláštních podmínkách účinnosti některých smluv, uveřejňování těchto smluv a o registru smluv (zákon o registru smluv), ve znění pozdějších předpisů.
9. Strany výslovně potvrzují, že podmínky této smlouvy jsou výsledkem jejich jednání a každá ze stran měla příležitost ovlivnit obsah podmínek této smlouvy, smlouva tedy nebyla uzavřena adhezním způsobem.
10. Tato smlouva se vyhotovuje ve třech stejnopisech, z nichž jeden obdrží povinný, jeden oprávněný a jeden stejnopis je určen pro vkladové řízení u příslušného katastrálního úřadu. Nedílnou součástí této smlouvy je její příloha:

1.) Geometrický plán pro vyznačení věcného břemene č. 366-174/2018 ze dne 11.5.2018  
vyhotovený xxxxxxxxx.

V Teplicích dne 3.12.2018

V Praze dne .....  
NET4GAS, s.r.o.

.....  
PhDr. Ing. Mgr. Oldřich Valha, MBA  
ředitel Krajského pozemkového úřadu  
pro Ústecký kraj  
**povinný**

.....  
Ing. Jaroslav Sedlák, MBA, prokurista

.....  
Ing. Jan Martinec, prokurista  
**oprávněný**

Za věcnou a formální správnost odpovídá vedoucí Pobočky Chomutov:

.....  
Ing. Vladislava Hartmannová

Za správnost: Jana Hrabáková

Tato smlouva byla uveřejněna v registru smluv, vedeném dle zákona č. 340/2015 Sb., o zvláštních podmínkách účinnosti některých smluv, uveřejňování těchto smluv a o registru smluv (zákon o registru smluv), ve znění pozdějších předpisů.

Datum registrace: .....  
ID smlouvy: .....  
ID verze: .....  
Registraci provedl: .....

Druh věcného břemene : Dle smlouvy  
 Oprávněný : Dle smlouvy

<b>GEOMETRICKÝ          PLÁN pro          vymezení rozsahu věcného          břemene k části pozemku</b>	Geometrický plán ověřil úředně oprávněný zeměměřický inženýr:	Stejnopis ověřil úředně oprávněný zeměměřický inženýr:
	Jméno, příjmení: _____	Jméno, příjmení: _____
	Číslo položky seznamu úředně oprávněných zeměměřických inženýrů: 2582/2012	Číslo položky seznamu úředně oprávněných zeměměřických inženýrů: 2582/12
	Dne: 11.5.2018                      číslo: 110/2018	Dne: 18.5.2018                      číslo: 101/2018
	Náležitostmi a přesností odpovídá právním předpisům.	Tento stejnopis odpovídá geometrickému plánu v elektronické podobě uloženému v dokumentaci katastrálního úřadu.
Vyhotovitel:	Katastrální úřad souhlasí s očíslováním parcel.	Ověření stejnopisu geometrického plánu v listinné podobě.
Číslo plánu: 366-174/2018	Katastrální úřad pro Ústecký kraj KP Chomutov PGP 581/2018-503 2018.05.18 12:42:56 CEST	
Okres: Chomutov		
Obec: Nezabylice		
Kat. území: Nezabylice		
Mapový list: Chomutov 1-7/44, 1-8/22,24,42,44, 1-9/14,21,22,23		
Dosavadním vlastníkům pozemků byla poskytnuta možnost seznámit se v terénu s průběhem navržených nových hranic, které byly označeny předepsaným způsobem.		

VÝKAZ DOSAVADNIHO A NOVÉHO STAVU ÚDAJŮ KATASTRU NEMOVITOSTÍ

Dosavadní stav			Nový stav											
Označení pozemku parc. číslem	Výměra parcely		Druh pozemku Způsob využití	Označení pozemku parc. číslem	Výměra parcely		Druh pozemku Způsob využití	Typ stavby Způsob využití	Způsob určení výměr	Porovnání se stavem evidence právních vztahů			Označení dílu	
	ha	m <sup>2</sup>			ha	m <sup>2</sup>				Díl přechází z pozemku označeného v katastru nemovitostí	Číslo listu vlastnickví	Výměra dílu		
											ha	m <sup>2</sup>		
1092/24										1092/24	150			
1206										1206	208			
1207										1207	213			
1212										1212	213			
1216										1216	213			
1236										1236	1			
1241										1241	217			
1268										1268	45			
1269										1269	1			
1271										1271	10002			
1273										1273	142			
1276										1276	1			
1277										1277	221			
1286										1286	1			
1289										1289	217			
1291										1291	51			
1292										1292	160			
1366										1366	191			
1368										1368	10002			
1409										1409	230			
1410										1410	221			
1411										1411	208			
1413										1413	221			
1415										1415	221			
1420										1420	208			
1428										1428	208			
1429										1429	4			
1430										1430	208			
1447										1447	221			
1451										1451	51			
1452										1452	191			
1454										1454	227			
1459										1459	217			
1460										1460	1			
1477										1477	221			
1491										1491	218			
1500										1500	5			
1507										1507	1			
1515										1515	1			
1523										1523	1			
1526										1526	150			
1534										1534	1			
1542										1542	132			
1560										1560	1			
1562										1562	1			
1563										1563	132			

Seznam souřadnic (S-JTSK)  
Číslo bodu Souřadnice pro zápis do KN  
Y X Kód kv. Poznámka

k.ú. Nezabylice (772593)

1	802698.94	996417.37	3
2	802708.37	996420.71	3
3	802704.61	996434.01	3
4	802694.83	996431.92	3
5	802692.63	996446.87	3
6	802702.59	996447.69	3
7	802699.58	996484.44	3
8	802689.62	996483.62	3
9	802689.77	996504.41	3
10	802699.72	996503.45	3
11	802703.22	996522.14	3
12	802693.59	996524.84	3
13	802733.50	996666.78	3
14	802743.13	996664.07	3
15	802745.91	996676.34	3
16	802736.05	996678.18	3
17	802737.33	996689.78	3
18	802747.32	996689.23	3
19	802744.85	996824.58	3
20	802744.66	996824.59	3
21	802744.77	996826.58	3
22	802744.97	996826.57	3
23	802756.97	997041.68	3
24	802756.78	997041.69	3
25	802756.89	997043.69	3
26	802757.08	997043.67	3
27	802773.14	997331.49	3
28	802783.12	997330.93	3
29	802782.50	997351.12	3
30	802772.57	997349.95	3
31	802780.80	997361.53	3
32	802770.22	997362.97	3
33	802719.55	997656.36	3
34	802706.06	997662.34	3
35	802730.03	997696.51	3
36	802749.72	997701.30	3
37	803816.29	998704.07	3
38	803809.44	998711.35	3
39	803816.56	998717.53	3
40	803822.80	998709.71	3
41	803829.75	998714.82	3
42	803824.15	998723.11	3
43	803934.08	998797.25	3
44	803958.24	998801.49	3
45	803986.14	998830.98	3
46	803973.26	998838.66	3
47	803998.85	998869.53	3
48	803991.11	998892.80	3
49	804008.25	998964.35	3
50	804000.47	998987.16	3
51	804001.84	998996.37	3
52	804013.86	998991.30	3
55	802714.34	997677.78	3
56	802731.24	997679.23	3
57	804010.10	998976.83	3
58	804001.07	998992.02	3
60	803003.69	995556.52	3
61	803006.72	995577.92	3



Seznam souřadnic (S-JTSK)  
Číslo bodu Souřadnice pro zápis do KN  
Y X Kód kv. Poznámka

k.ú. Nezabylice (772593)

62	802963.28	995700.63	3
63	802951.30	995704.52	3
64	802948.63	995712.05	3
65	802960.90	995707.35	3
66	802919.39	995824.61	3
67	802913.02	995812.66	3
68	802897.55	995886.30	3
69	802885.11	995891.47	3
70	802880.91	995903.35	3
71	802893.39	995898.05	3
72	802838.54	996052.99	3
73	802826.18	996057.95	3
74	802835.63	996061.23	3
75	802823.24	996066.25	3
76	802778.23	996223.38	3
77	802765.87	996228.31	3
78	802761.72	996240.04	3
79	802774.06	996235.14	3
80	802701.44	996461.70	3
81	802691.09	996465.73	3
82	802690.55	996472.30	3
83	802700.90	996468.38	3
84	802711.91	996553.04	3
85	802702.92	996558.00	3
86	802714.13	996560.95	3
87	802718.42	996576.19	3
88	802706.03	996569.08	3
89	802710.26	996584.12	3
90	802721.18	996586.00	3
91	802723.64	996594.77	3
92	802715.10	996601.33	3
93	802716.94	996607.89	3
94	802748.21	996705.26	3
95	802738.38	996708.52	3
96	802748.51	996710.58	3
97	802738.69	996714.20	3
98	802738.92	996718.37	3
99	802748.74	996714.76	3
100	802755.20	996830.43	3
101	802745.34	996833.17	3
102	802755.49	996835.60	3
103	802745.65	996838.77	3
104	802755.99	996844.57	3
105	802746.15	996847.78	3
106	802756.15	996847.51	3
107	802746.33	996850.91	3
108	802764.42	996995.73	3
109	802754.58	996998.87	3
110	802775.26	997190.10	3
111	802765.39	997192.58	3
112	802790.02	997739.19	3
113	802777.92	997741.54	3
114	802794.97	997743.84	3
115	802798.47	997747.13	3
116	802783.28	997746.58	3
117	802786.78	997749.87	3
118	802864.15	997808.89	3
119	802885.97	997843.12	3

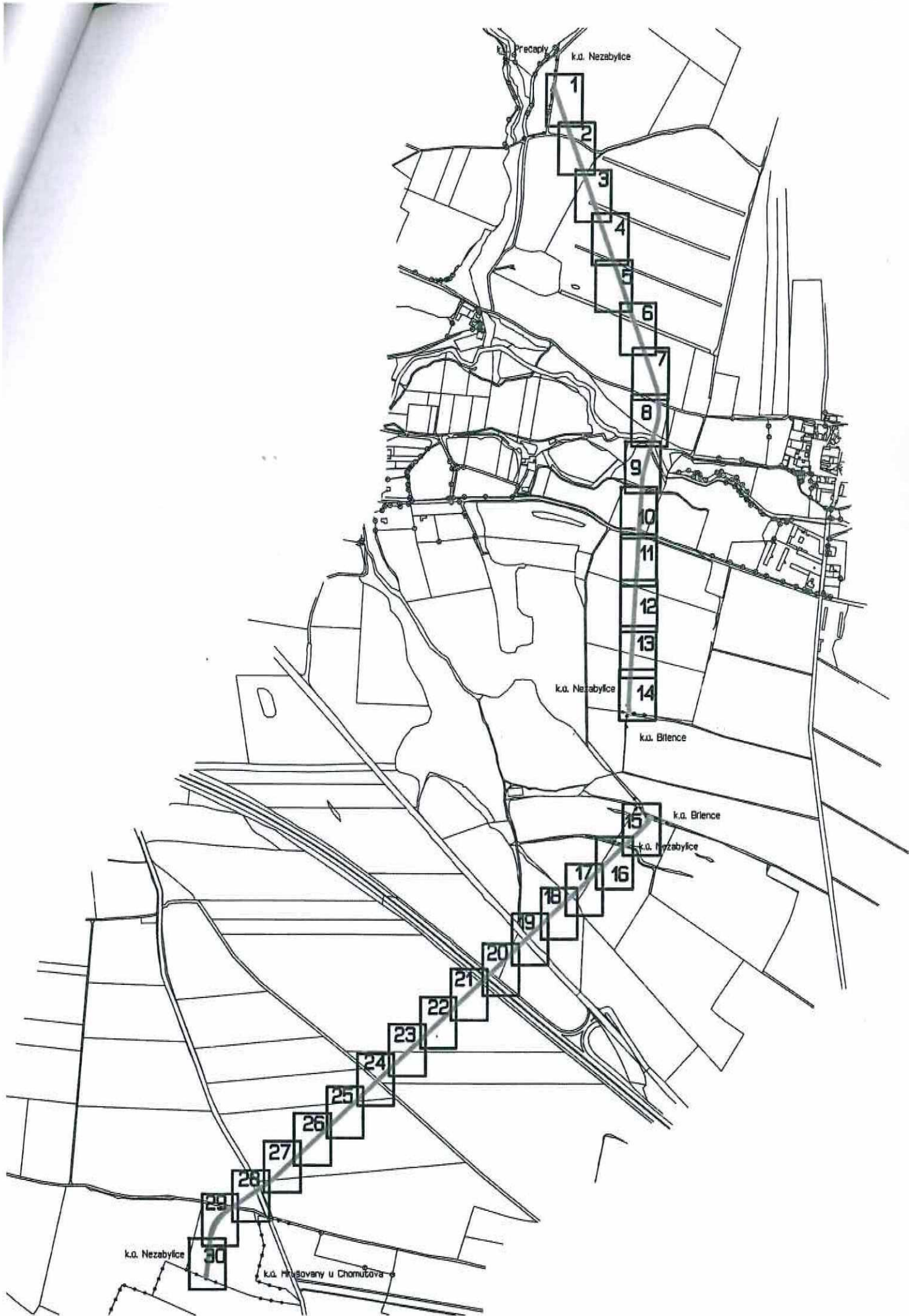
Seznam souřadnic (S-JTSK)  
Číslo bodu Souřadnice pro zápis do KN  
Y X Kód kv. Poznámka

k.ú. Nezabylice (772593)

120	802947.66	997887.40	3
121	802939.84	997893.77	3
122	803071.17	998003.52	3
123	803064.30	998010.79	3
124	803083.25	998014.88	3
125	803076.20	998021.97	3
126	803122.16	998051.46	3
127	803131.46	998073.92	3
128	803181.62	998107.37	3
129	803173.64	998113.58	3
130	803186.12	998111.59	3
131	803178.25	998117.91	3
132	803195.18	998120.11	3
133	803187.33	998126.45	3
134	803197.76	998122.54	3
135	803189.91	998128.88	3
136	803198.10	998136.58	3
137	803205.94	998130.23	3
138	803211.78	998135.72	3
139	803203.87	998142.01	3
140	803427.82	998338.83	3
141	803413.26	998338.87	3
142	803510.28	998416.37	3
143	803502.76	998423.02	3
144	803516.14	998421.88	3
145	803508.62	998428.53	3
146	803582.07	998483.86	3
147	803565.86	998482.34	3
148	803807.60	998709.62	3
149	803850.65	998728.92	3
150	803846.63	998738.27	3
151	803849.06	998739.91	3
152	803853.13	998730.59	3
153	803864.97	998738.57	3
154	803860.79	998747.82	3
155	803933.40	998784.73	3
156	803940.47	998789.51	3
157	803919.09	998787.14	3
158	803926.33	998792.02	3
159	802722.82	997664.07	3
160	802709.82	997670.15	3
161	803824.74	998711.22	3
162	802720.91	997659.80	3
163	802707.45	997665.46	3
164	803826.89	998712.84	3

k.ú. Přečaply (772607)

220-7	803010.86	995566.23	3	barva
220-8	803008.24	995543.67	3	barva



k.o. Prečaply

k.o. Nezabylice

772607-220-7

875/1

(13.03)

60

772607-220-8

(12.01)

61

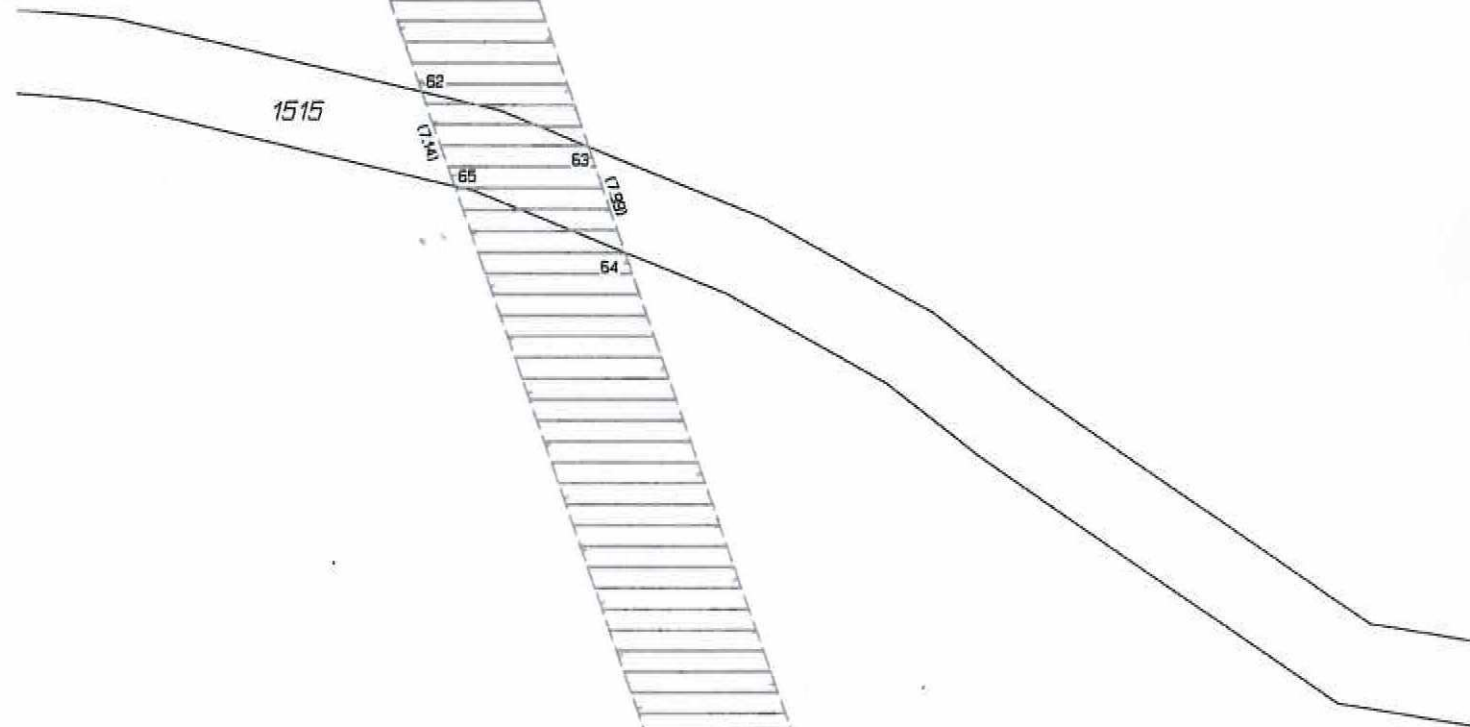
1515

(12.10)

(12.01)

1428

2



124.391  
124.391

1409

1410

1410

1409

67

66

1335.1  
1335.1

68

1335.1

69

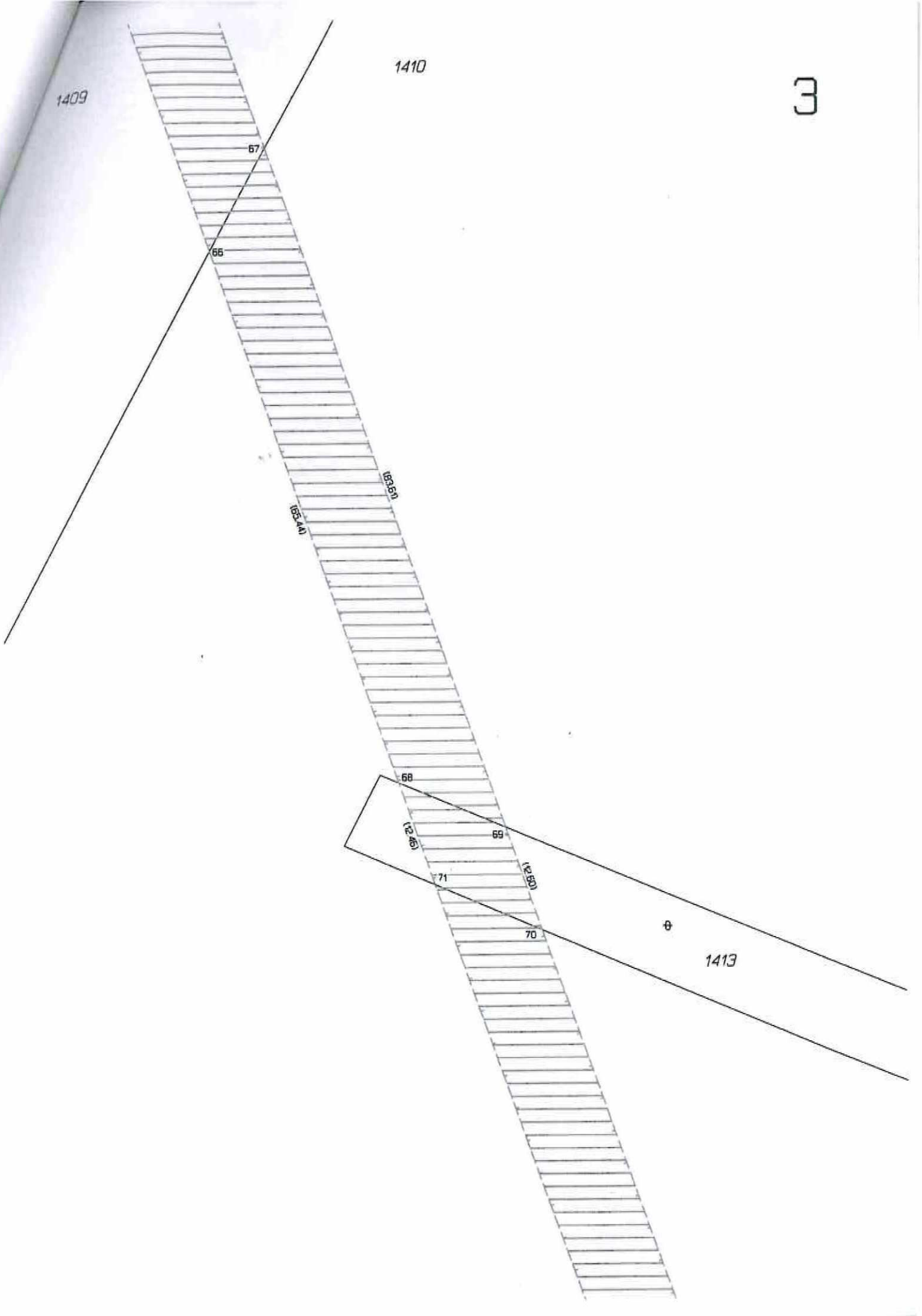
71

1335.1

70

θ

1413



1413

4

(100-PS)

(100-PS)

72

(100-PS)

74

73

(100-PS)

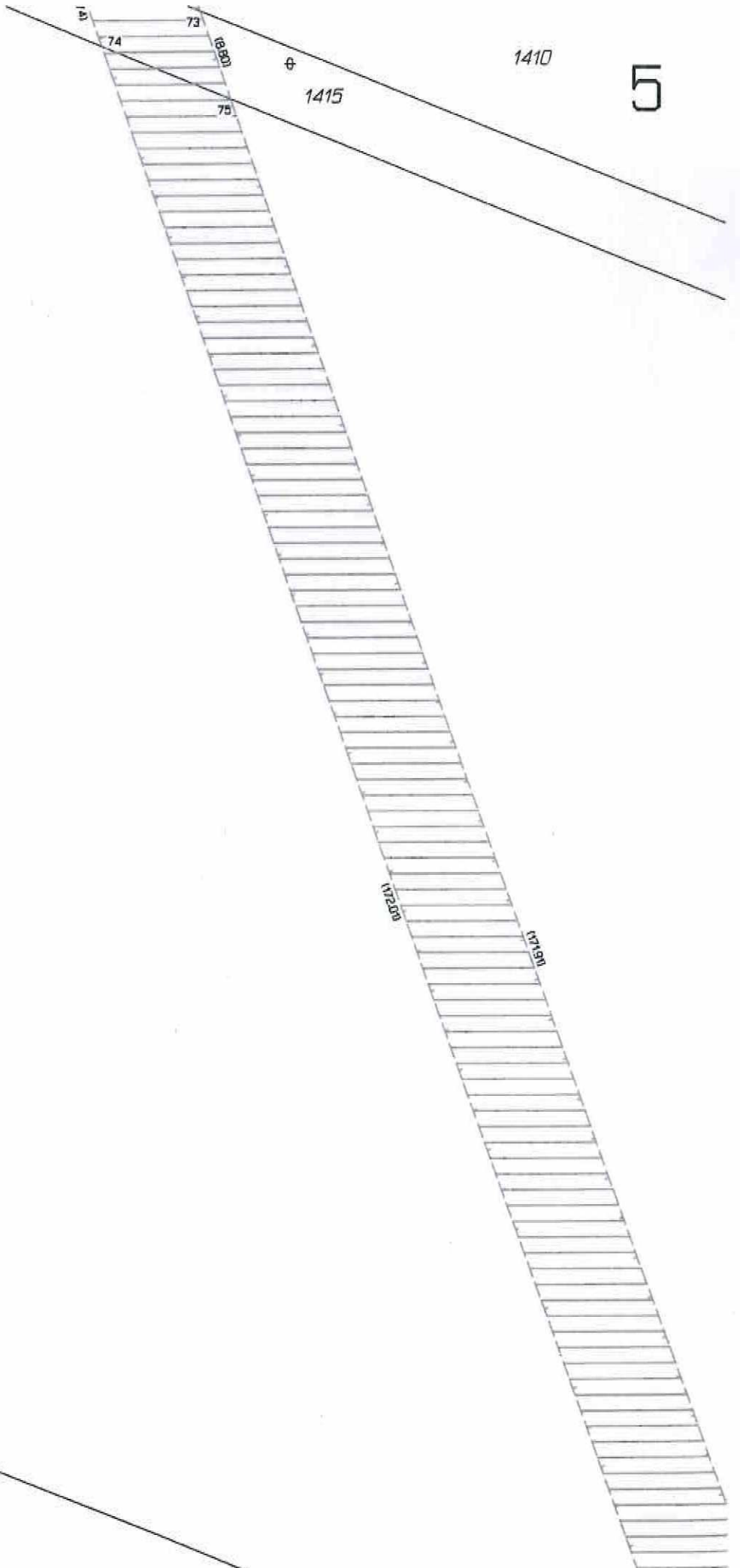
75

1410

1415

1410

1410



1410

5

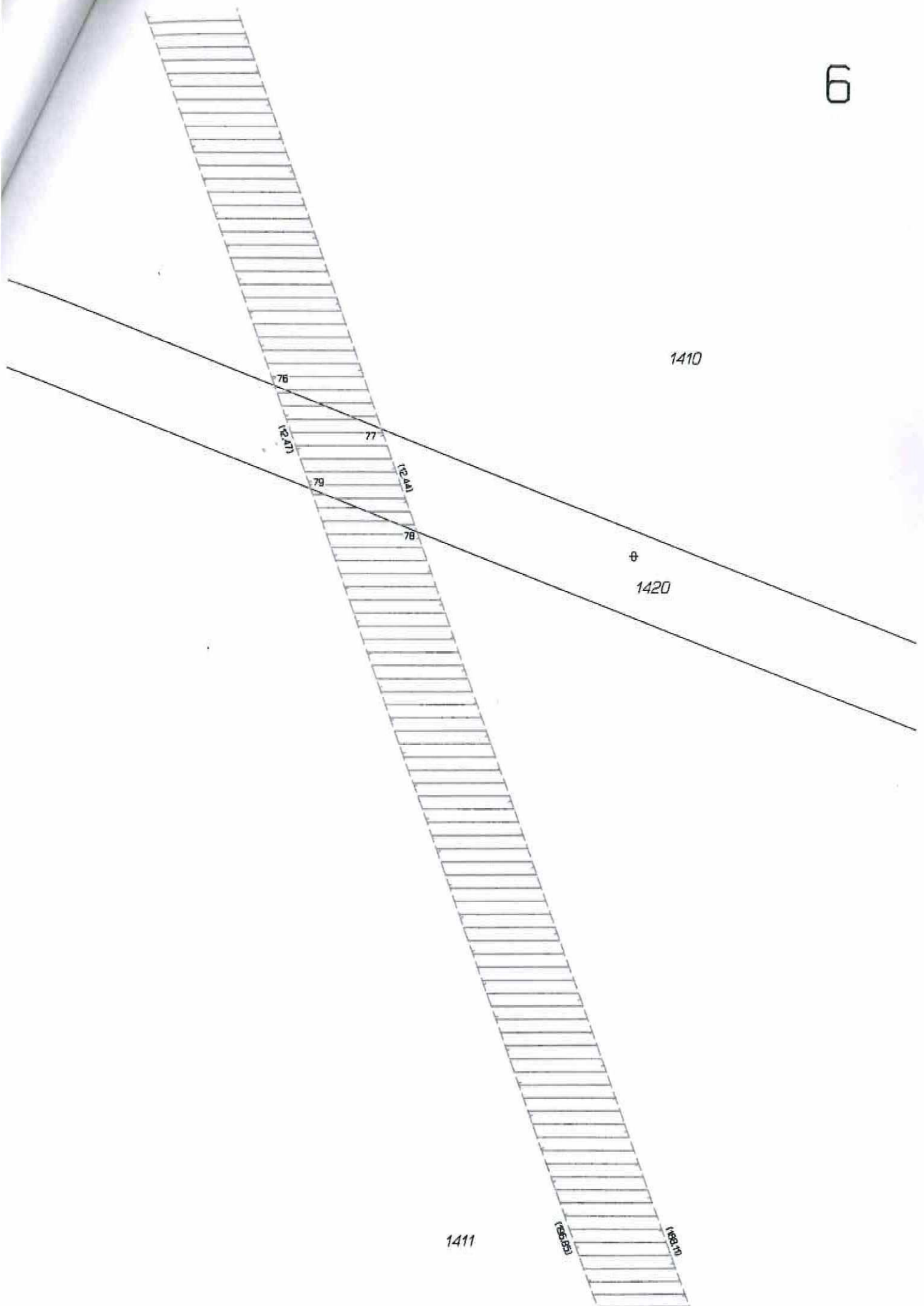
1415

1415

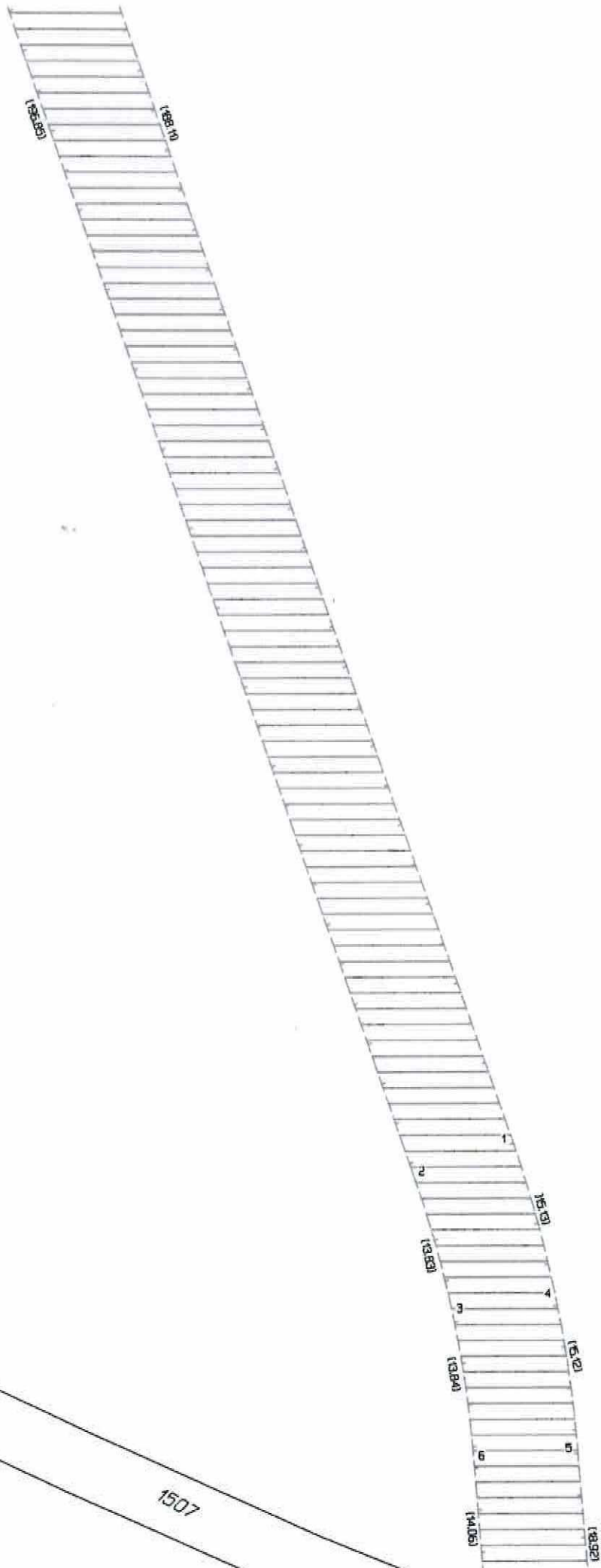
1410

1420



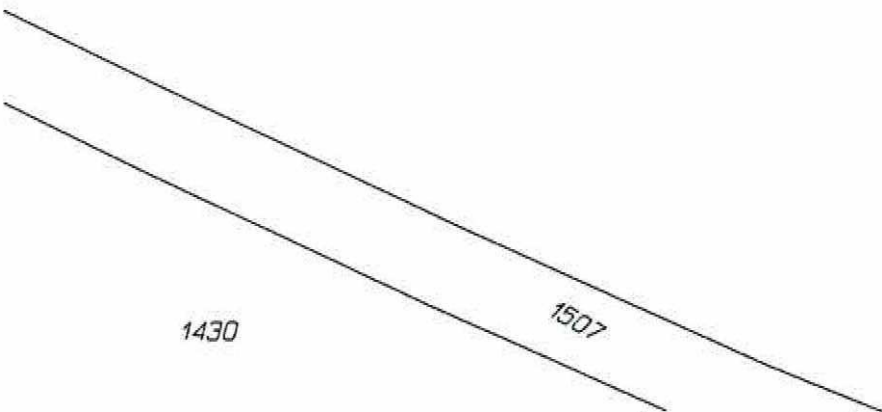


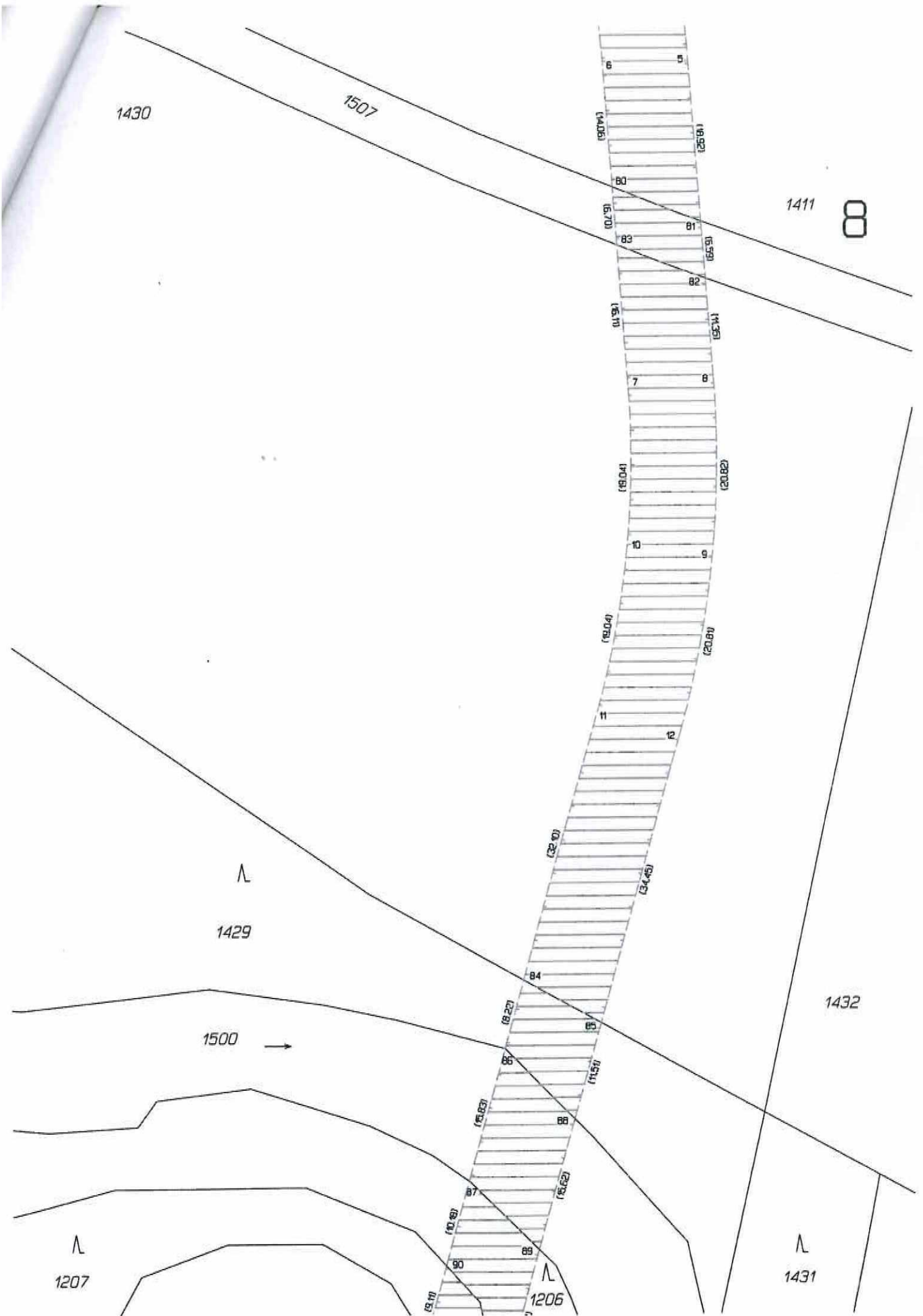
1411



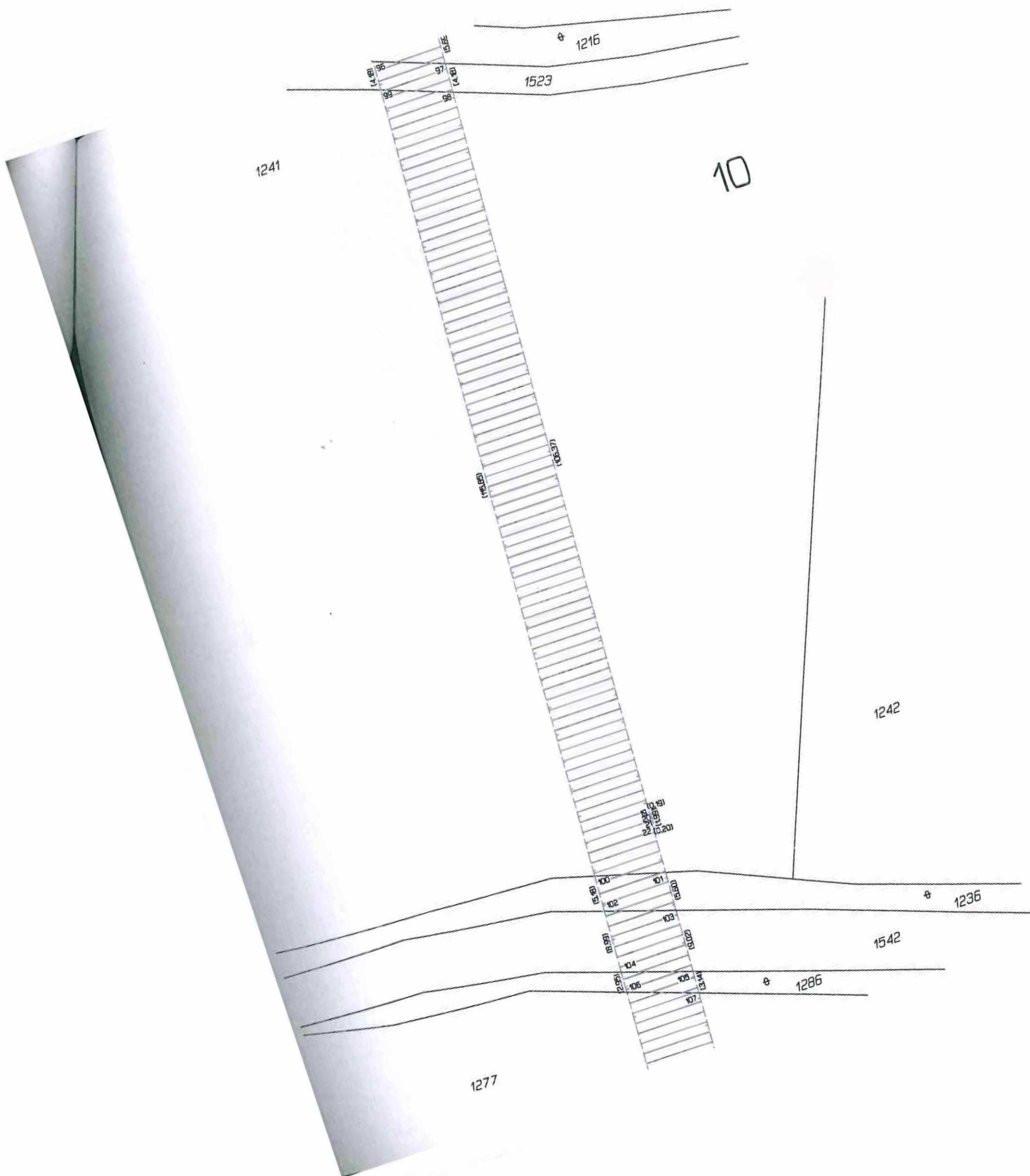
1430


1507



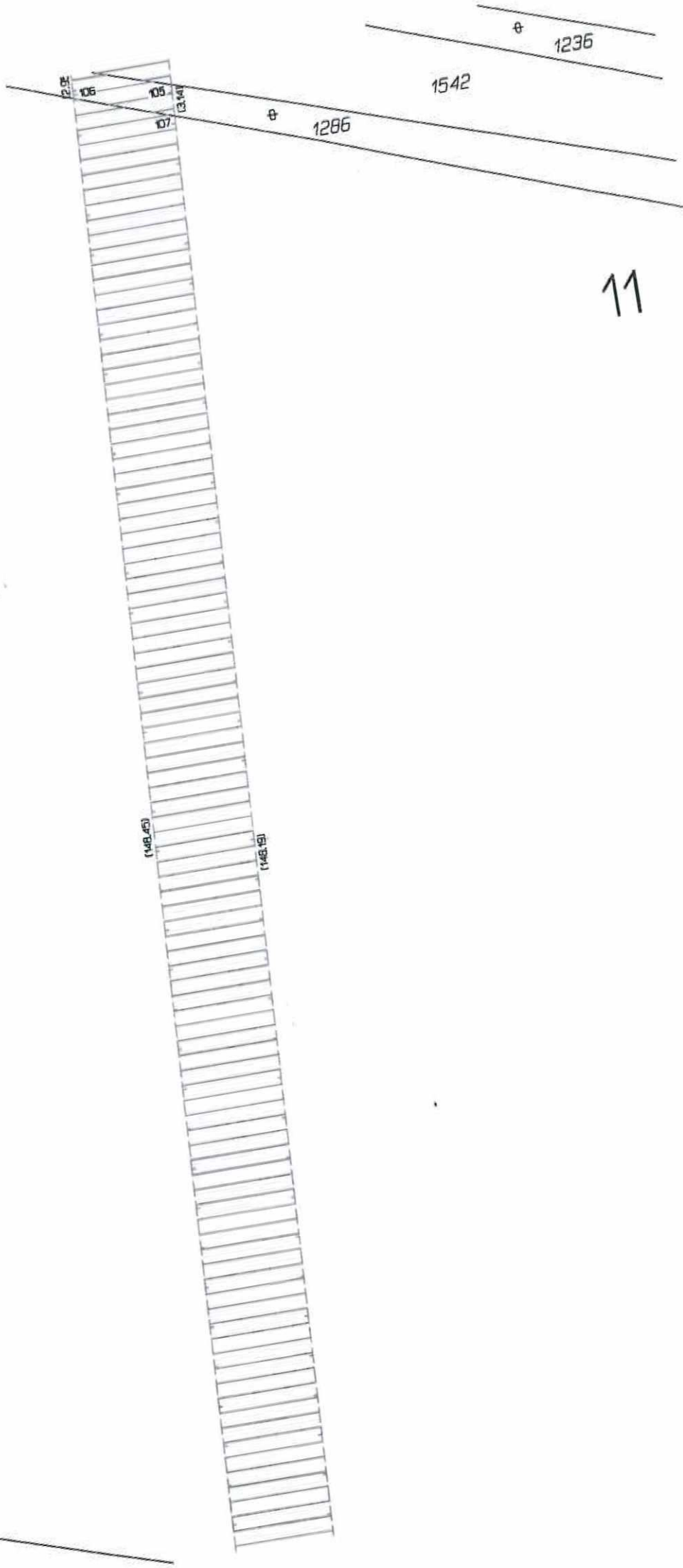








1277





1277

12

1273

1273

13

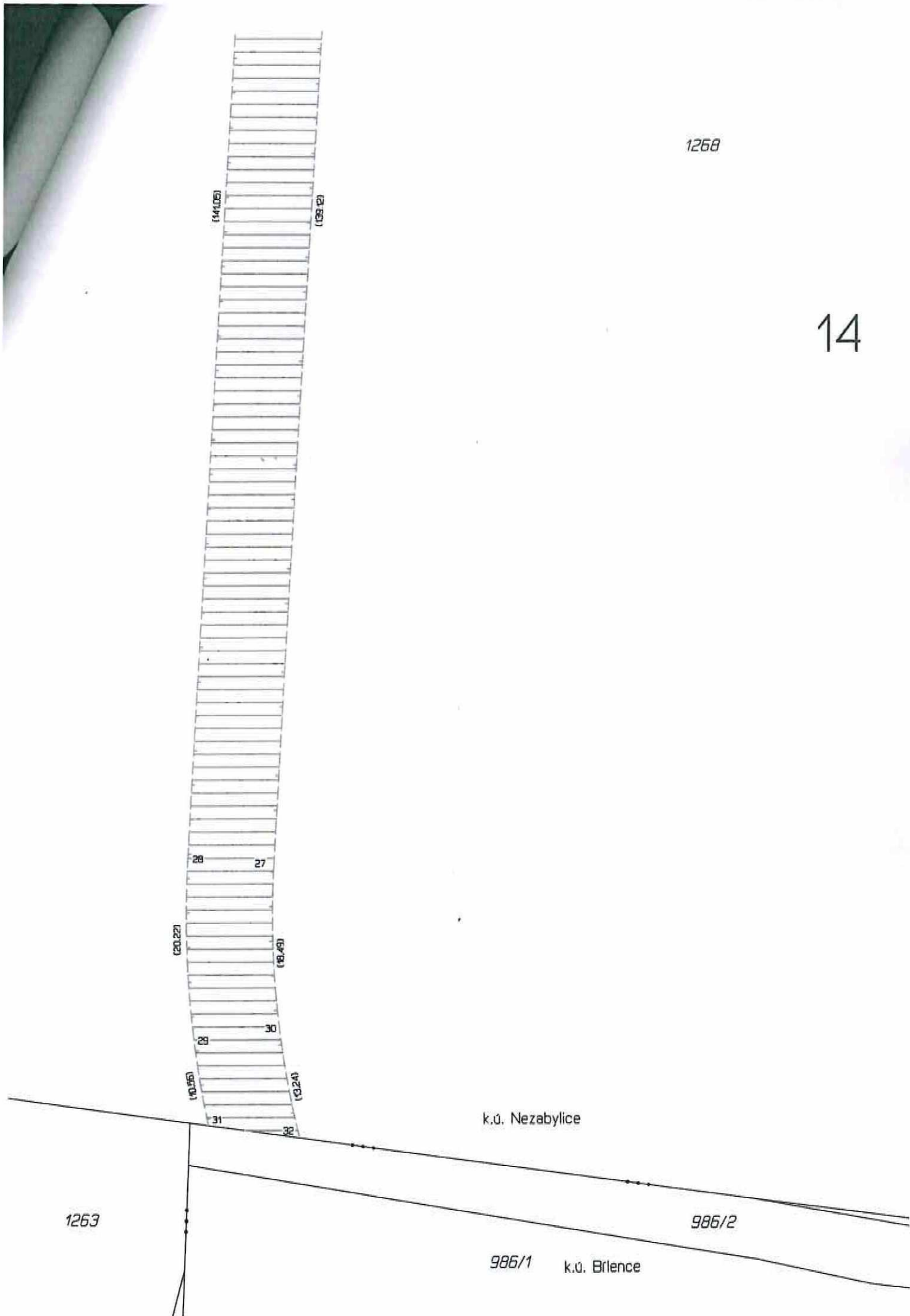
10	11	106	107

1268



1268

14



k.ú. Brlece

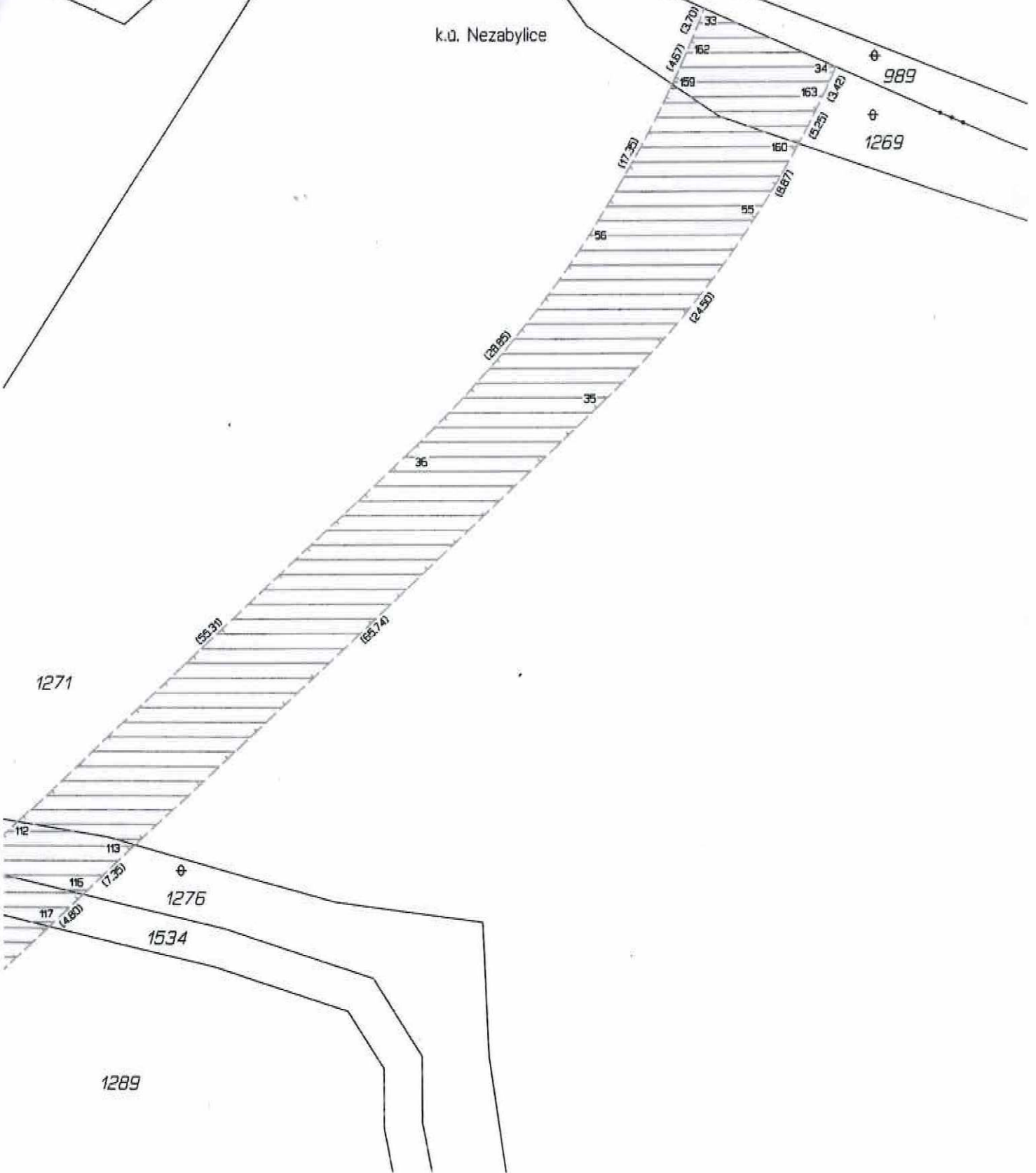
990/1

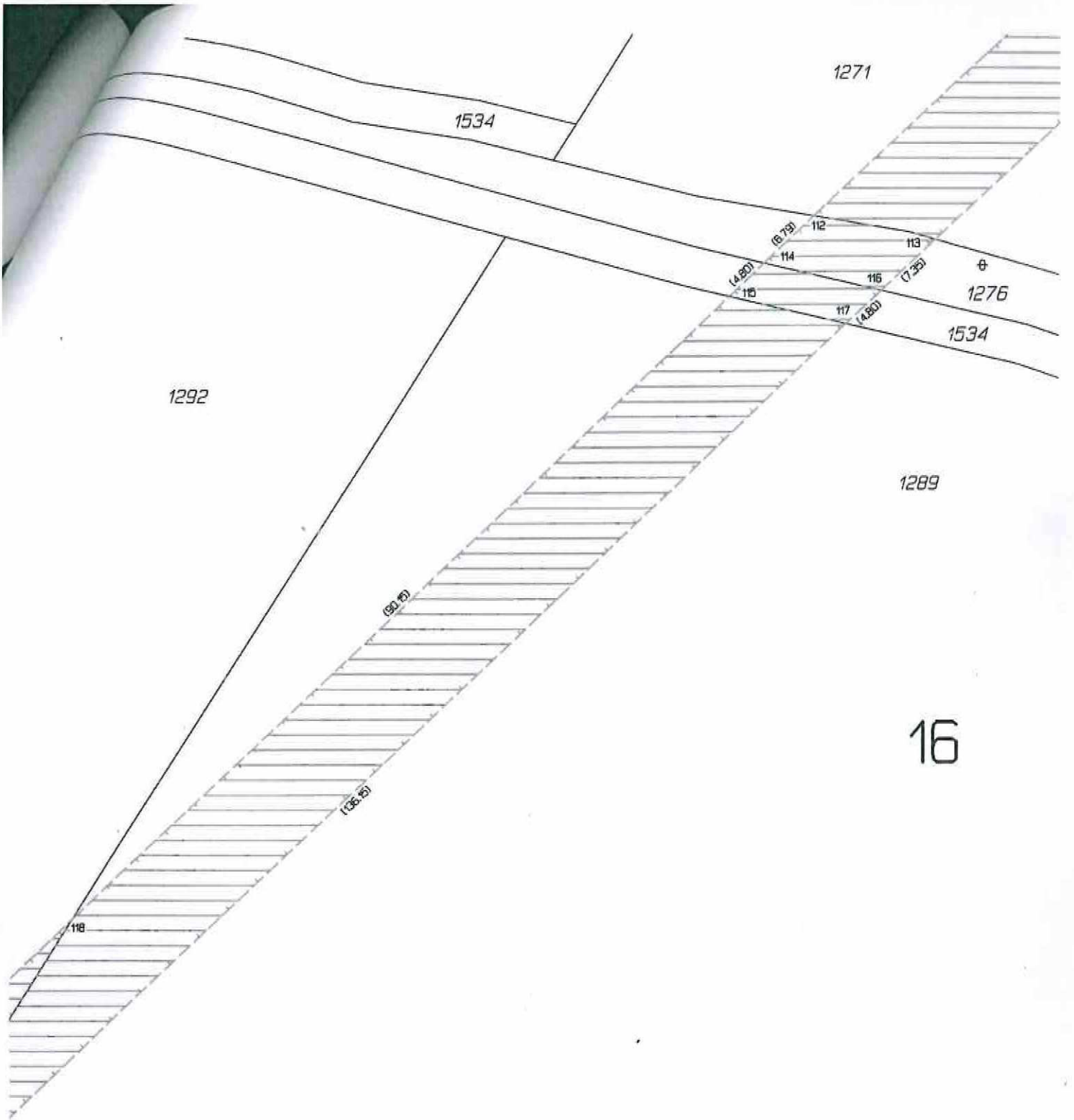
k.ú. Nezabylice

⊕ 1272

⊕ 989

⊕ 1269





1534

1271

1292

1276

1534

1289

16

112

113

114

116

(14.80)

115

117

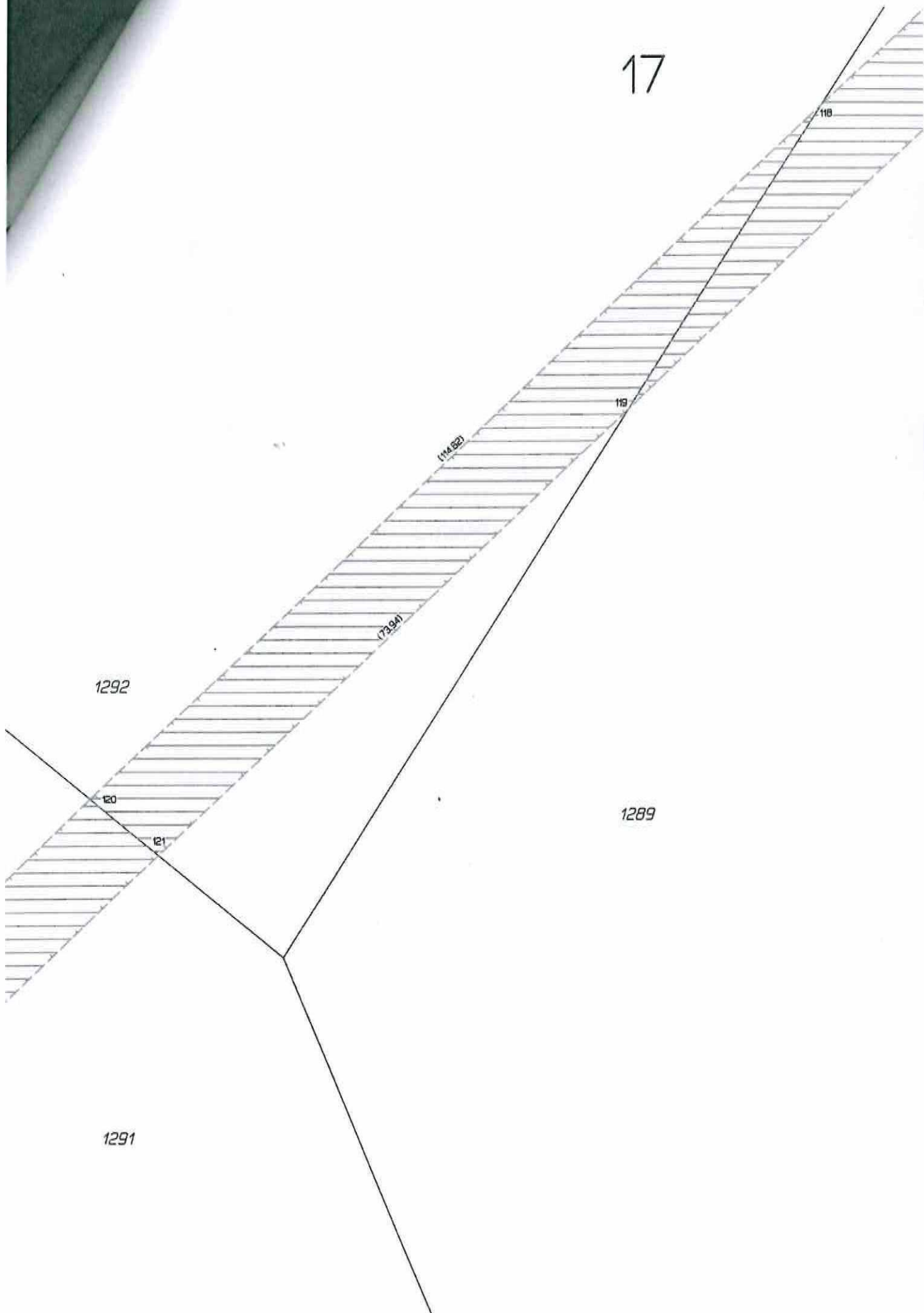
(18.00)

(19.75)

(19.5)

110

17



1292

120

121

1291

1289

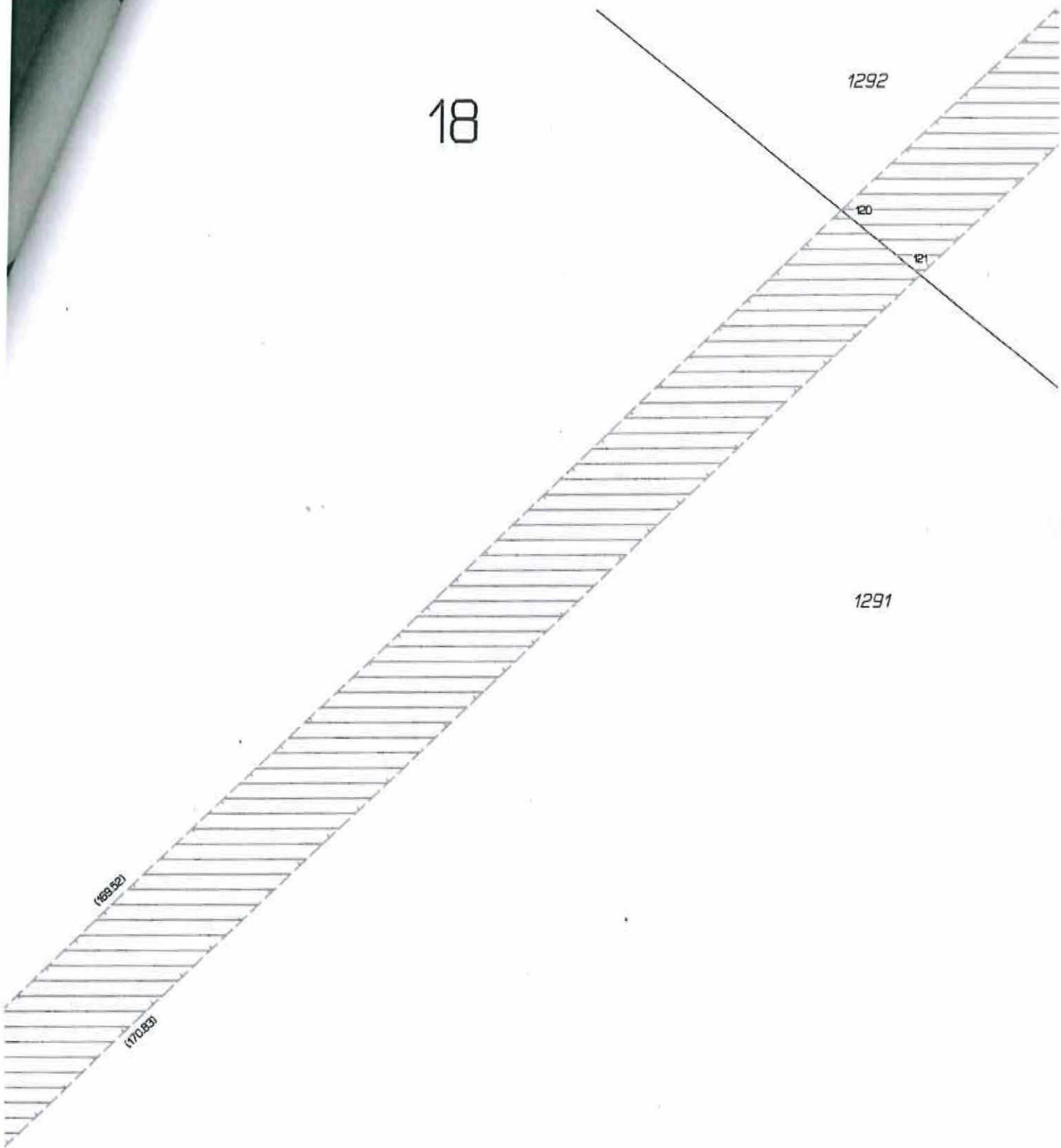
114.62

173.94

119

118

18



1292

120

121

1291

169.32

170.83

19

1140

1528

1142

1291

1526

1366

169.521

170.853

122

123

124

16.351

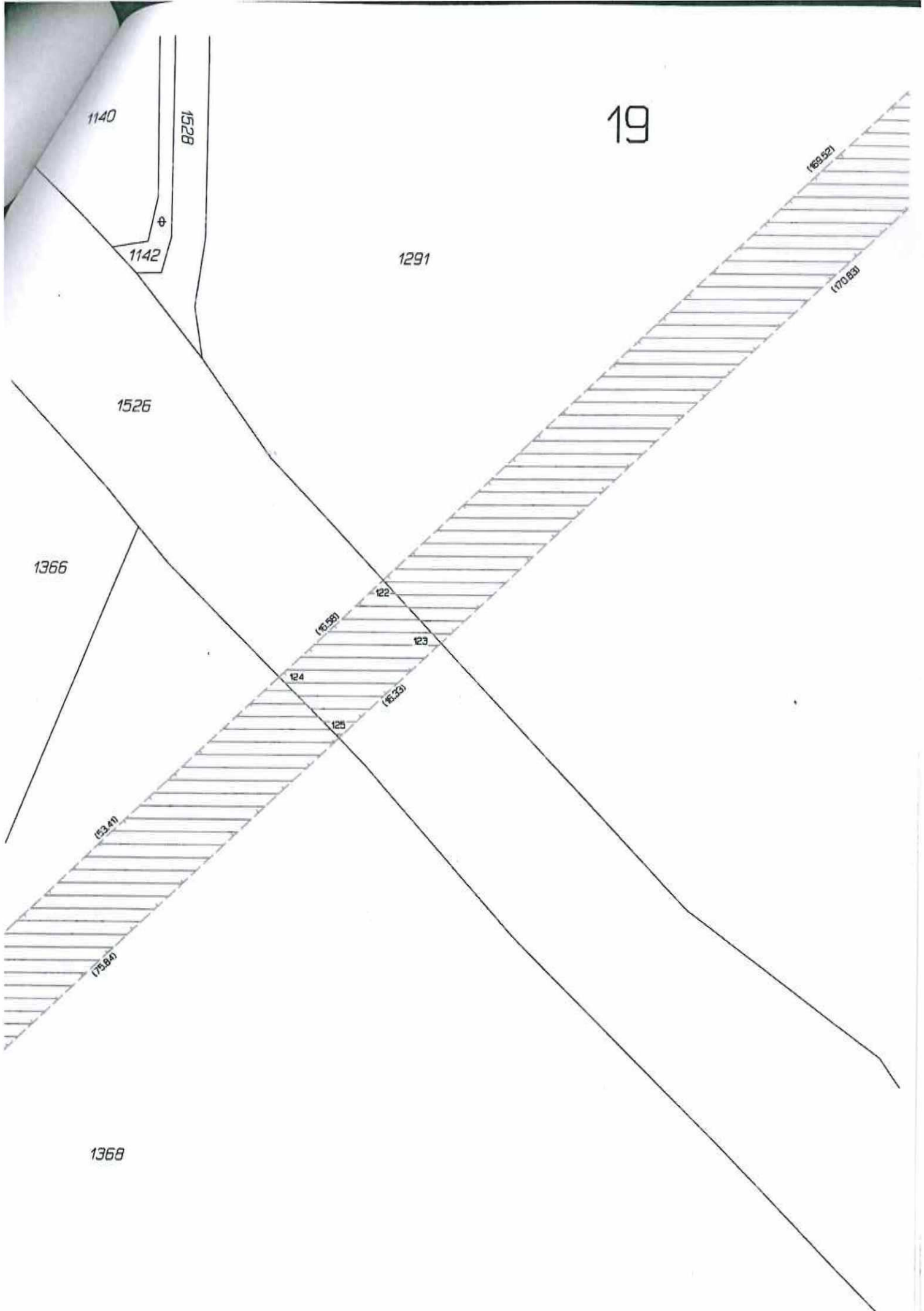
16.351

125

153.411

175.824

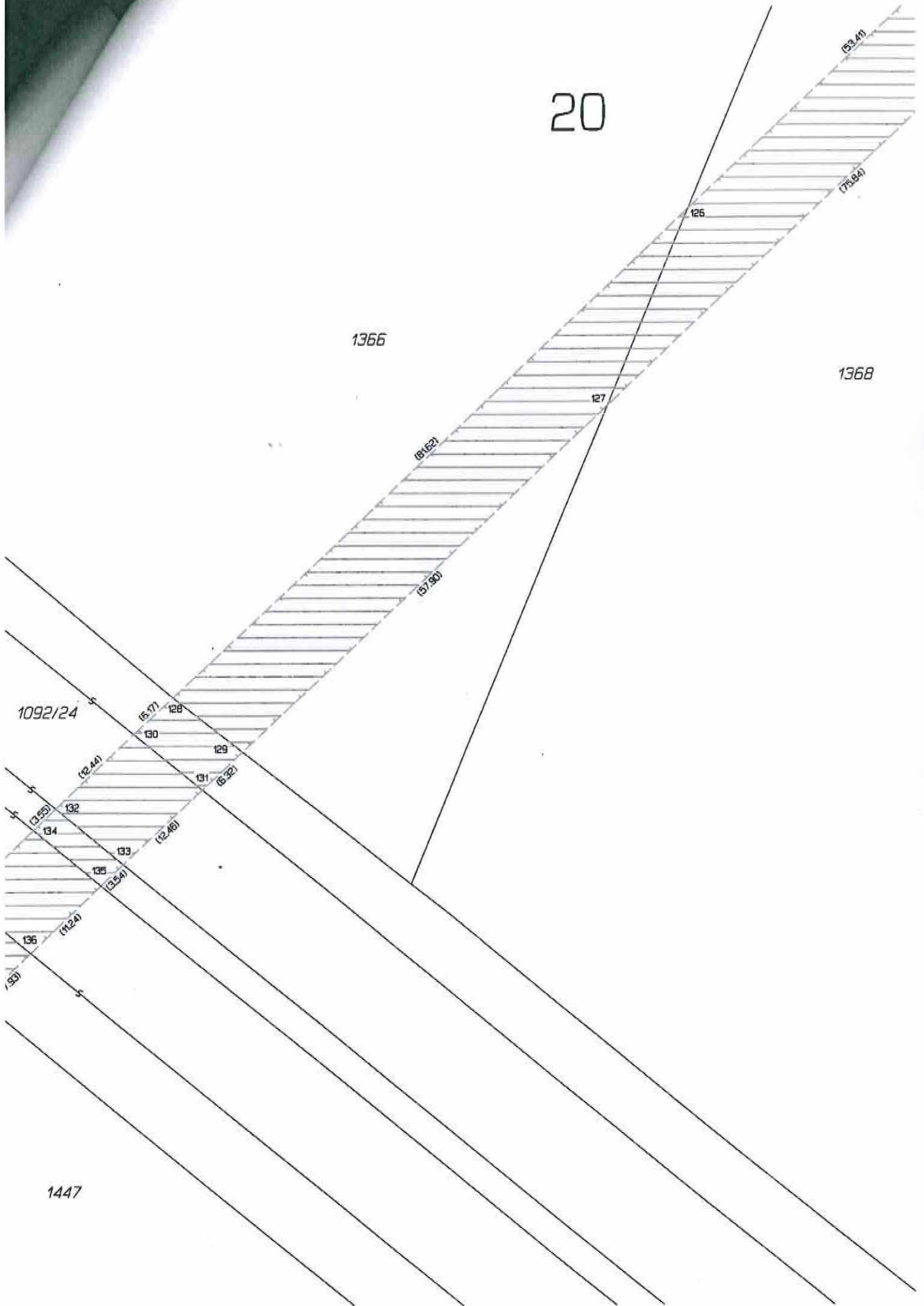
1368



20

1366

1368



1092/24

(5.17)

(2.44)

(3.95)

(3.32)

(2.46)

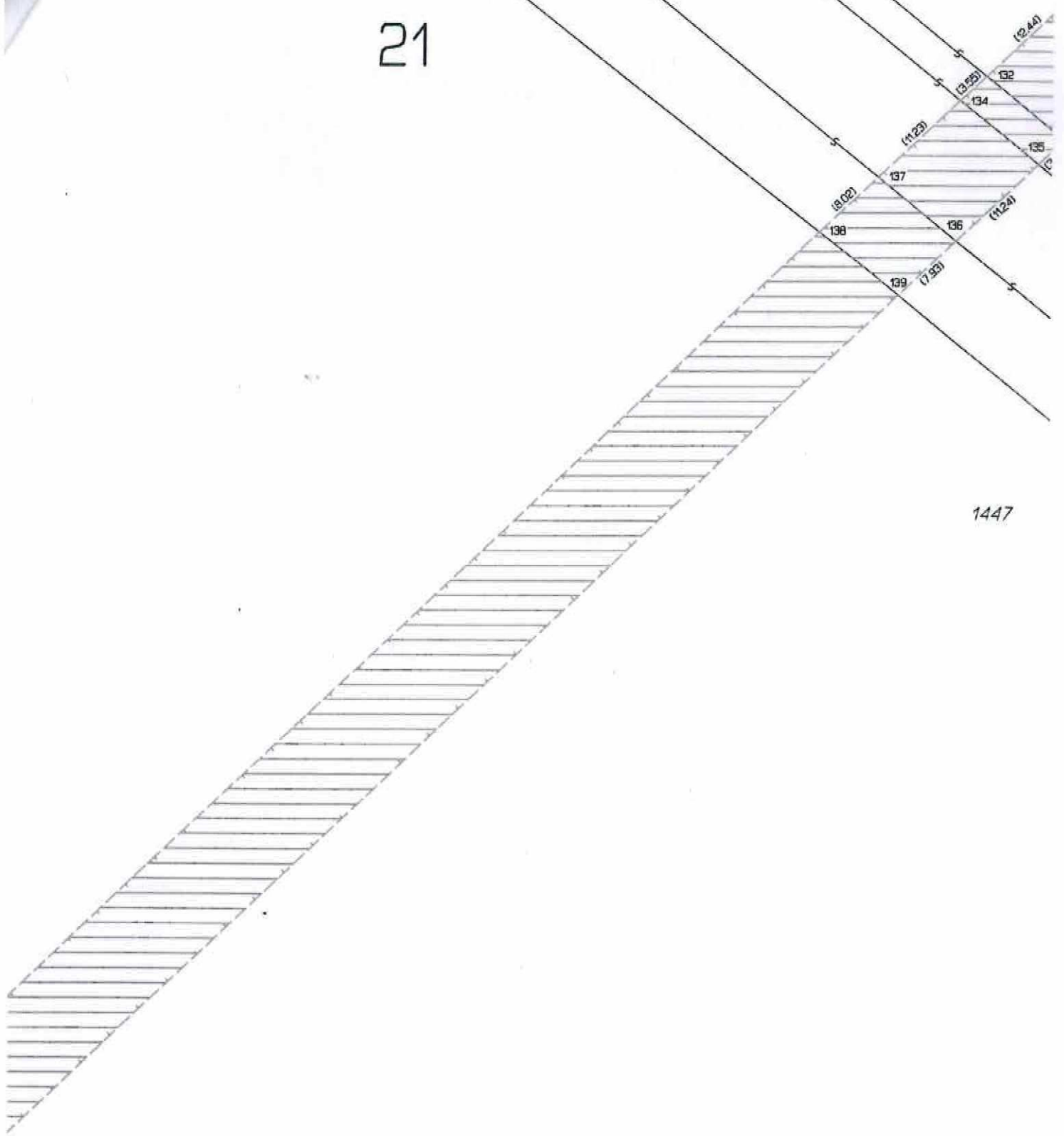
(3.54)

(1.24)

1447

21

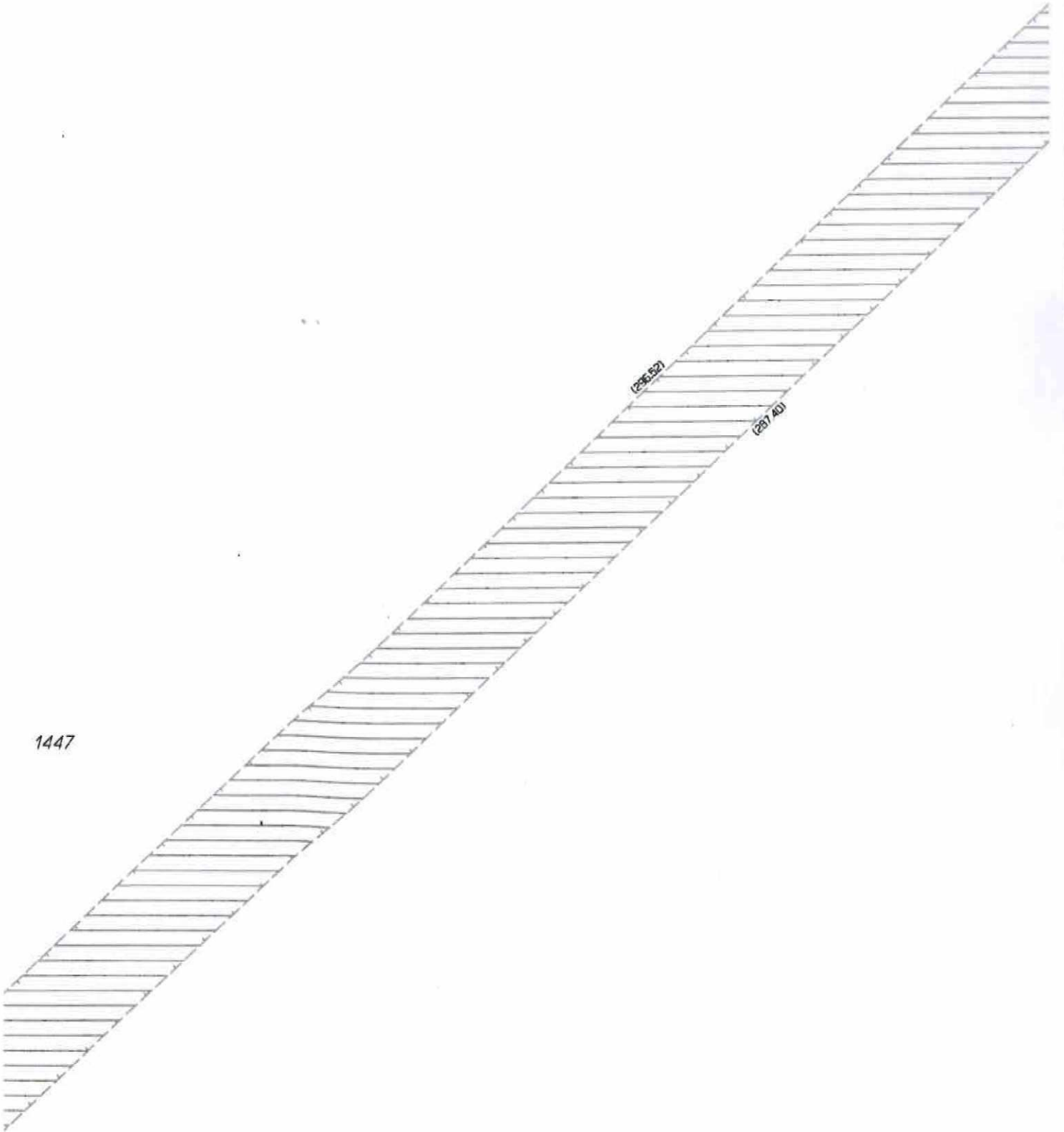
1092/24




1447

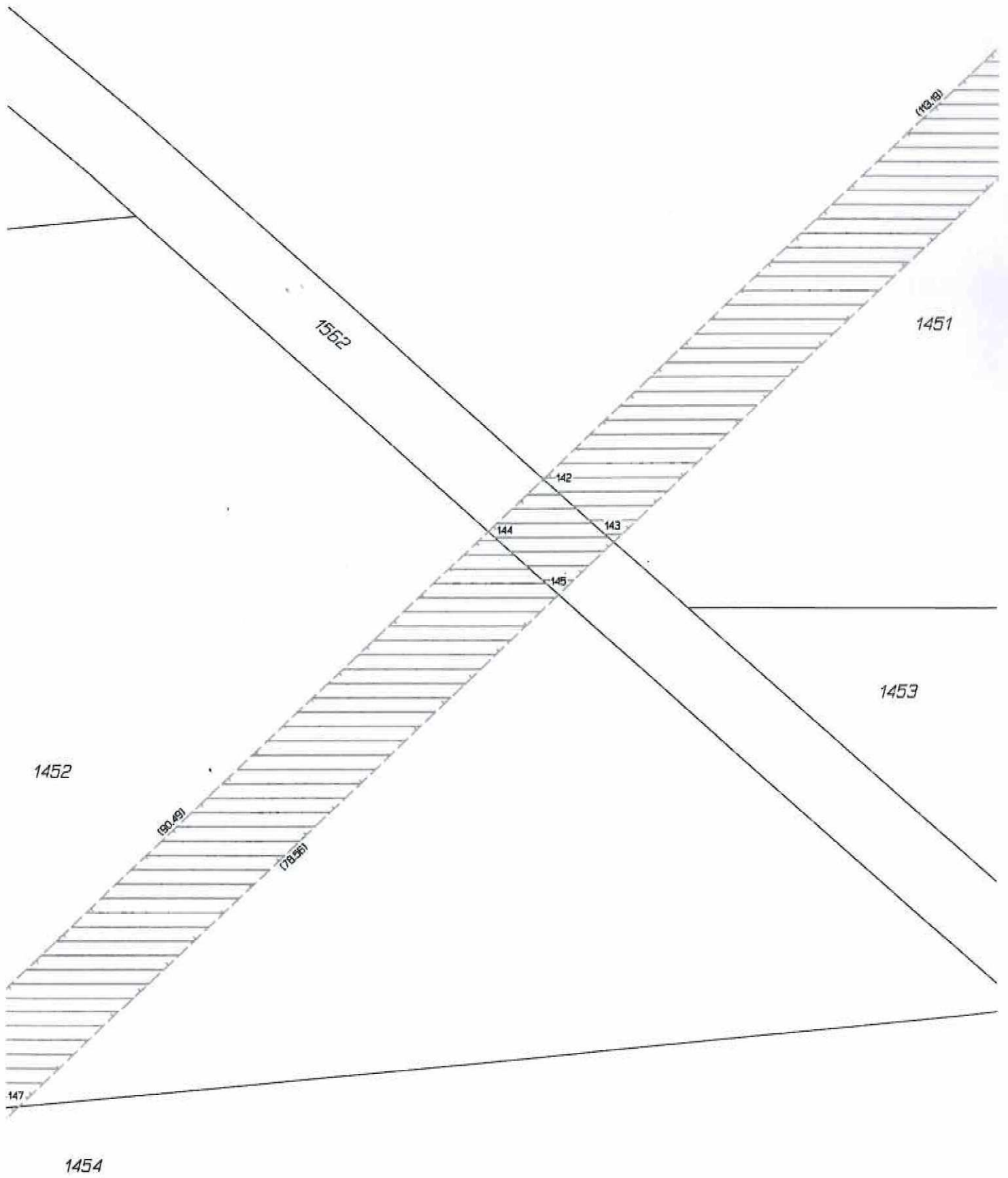


22




1447






1452

25

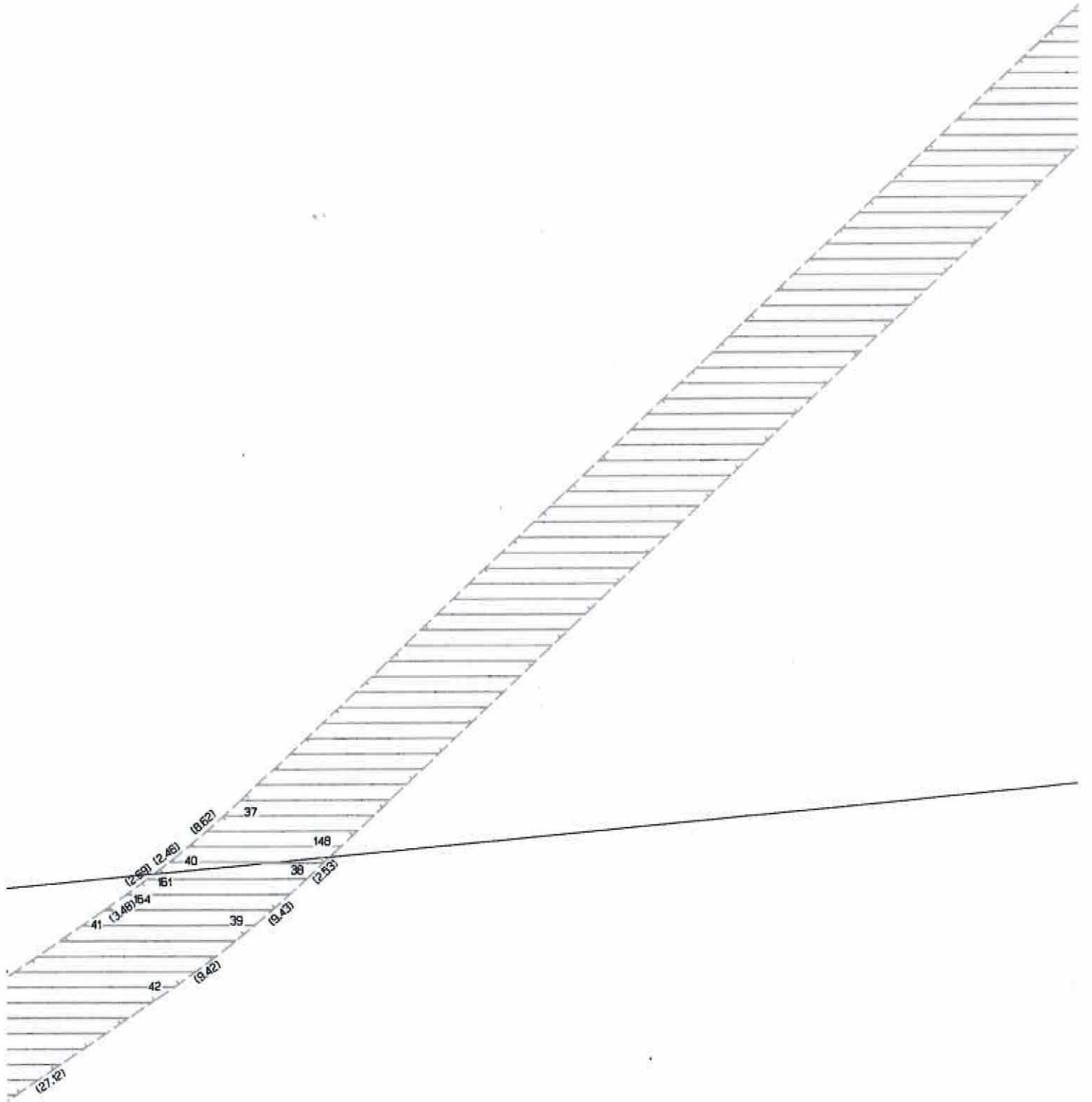




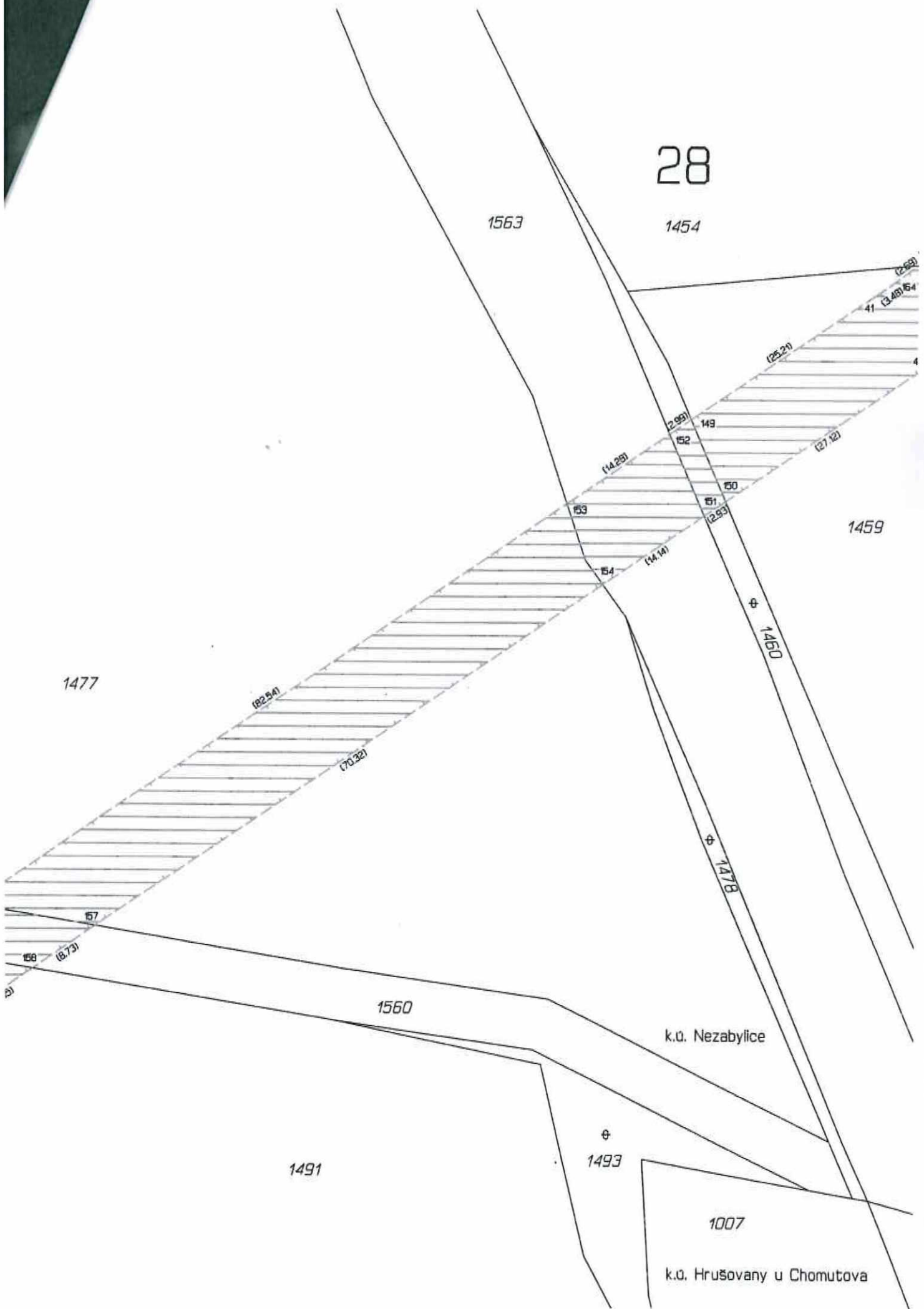
1454

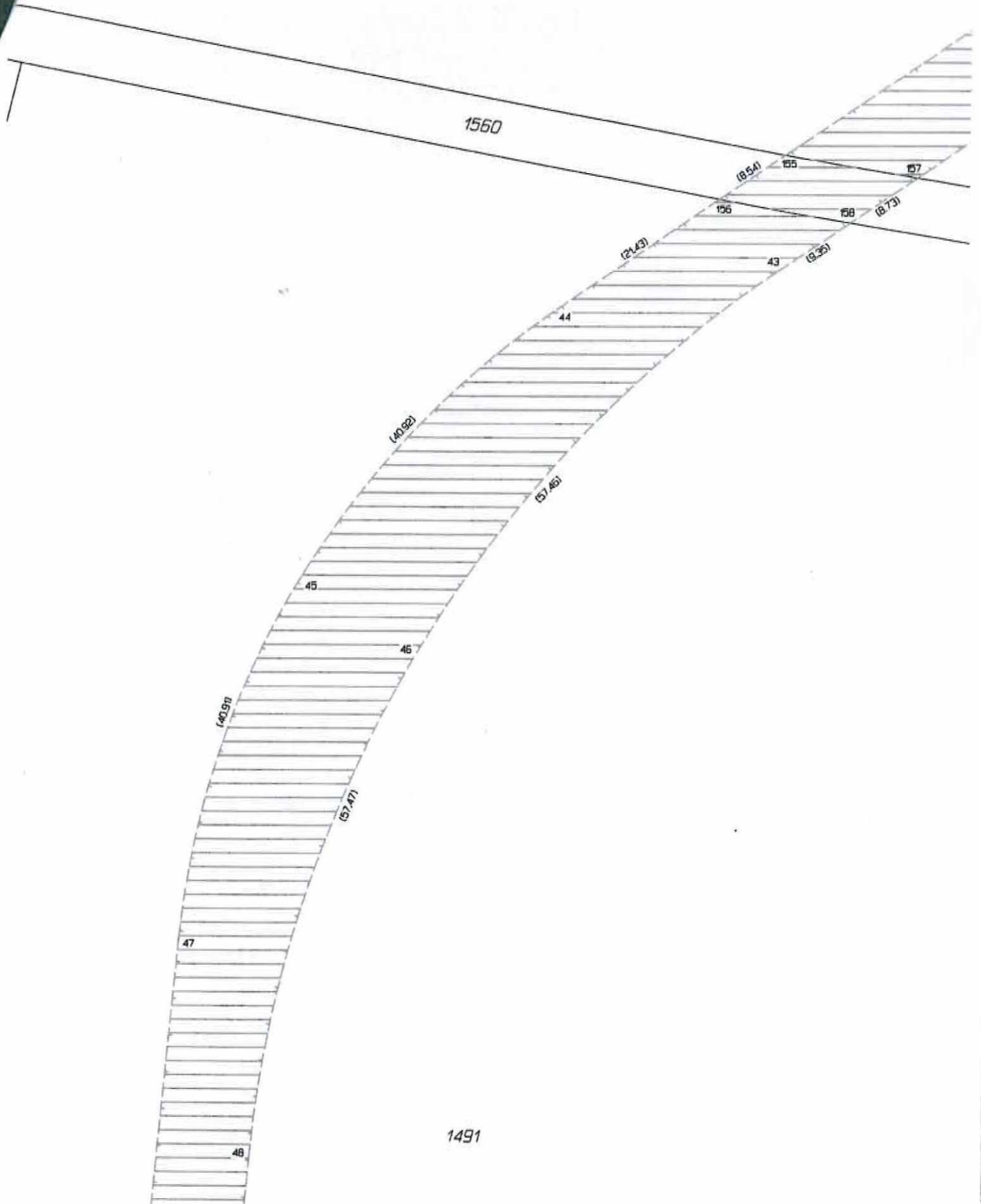
(32148)

(53180)



28

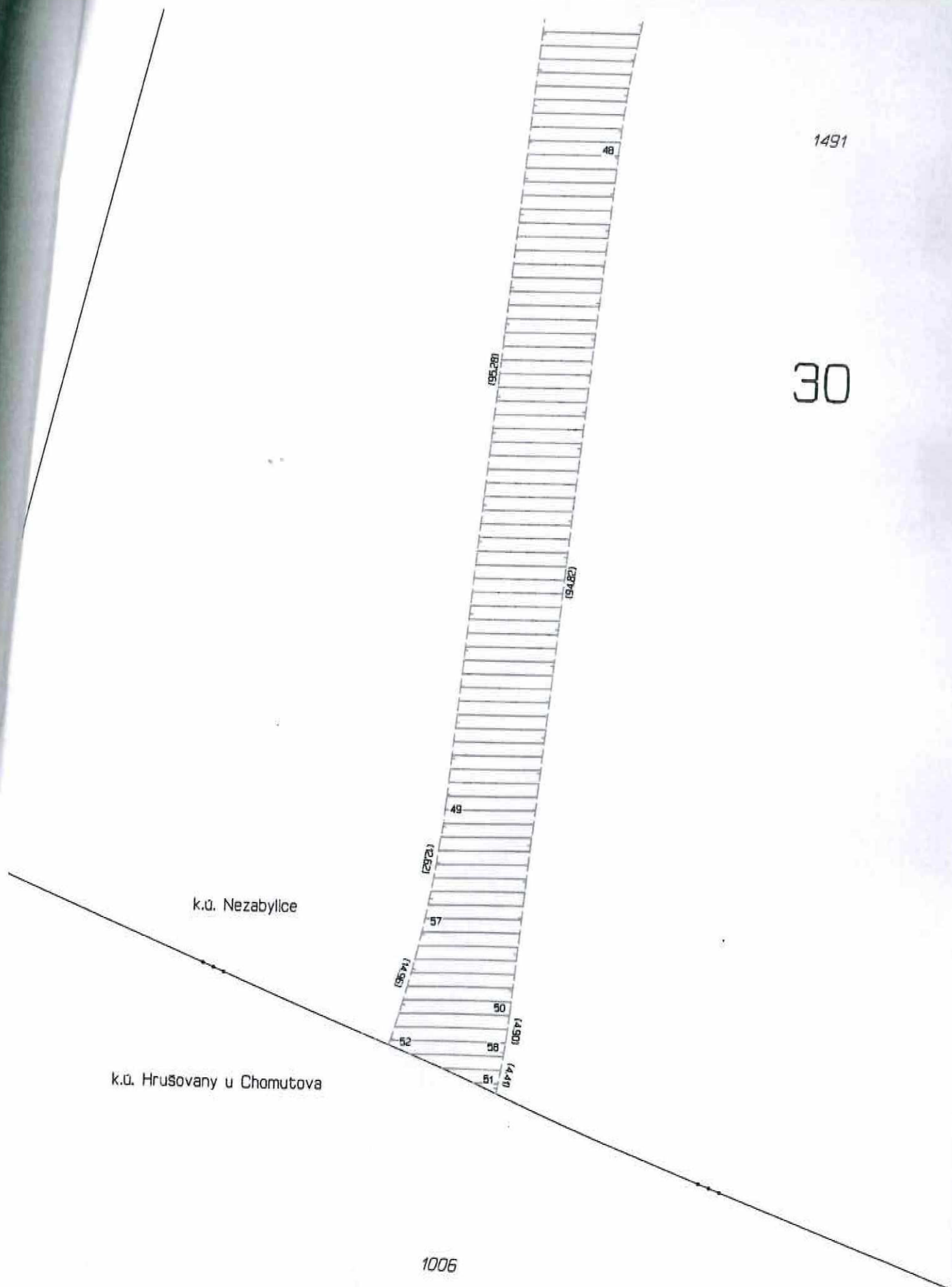






1491

30



k.ú. Nezabylice

k.ú. Hrušovany u Chomutova

1006

