

## Výpočet nájmu k dodatku č. 9 nájemní smlouvy č. 7N11/39

Datum tisku: 30.11.2018

Spočítáno k datu splátky: 1. 10. 2019

### Vydané parcely:

Poznámka	Parcela	/	Díl	Skup.	Výměra [m <sup>2</sup> ]	Datum zahájení nájmu	Datum ukončení nájmu	Počet dní	Pacht [Kč]
<b>Katastr: Blatce</b>									
část	123		7	2	1465	1.8.2015	30.11.2018	60	54,57
Celkem za katastr					1465				54,57
<b>Celkem vydané parcely</b>					<b>1465</b>				<b>54,57</b>

### Stávající parcely:

Poznámka	Parcela	/	Díl	Skup.	Výměra [m <sup>2</sup> ]	Datum zahájení nájmu	Datum ukončení nájmu	Počet dní	Pacht [Kč]
<b>Katastr: Blatce</b>									
část- v PB	123		7	2	592	30.11.2018		305	112,10
Celkem za katastr					592				112,10
<b>Katastr: Lindava</b>									
nově z p.č.1717/1 (GP 2013)	1717		1	2	260923	19.8.2011		365	33 925,21
	2321			2	1210	1.8.2015		365	180,48
Celkem za katastr					262133				34 105,69
<b>Celkem stávající parcely</b>					<b>262725</b>				<b>34 217,79</b>
<b>Celkem</b>									<b>34 272</b>

**Příloha nájemní smlouvy č.7N11/39**

Variabilní symbol: 711139      Uzavřeno: 1.3.2011      Roční nájem: **34 240 Kč**  
Datum tisku: 30.11.2018      Účinná od: 1.3.2011

**Nájemci:**

Název	Adresa
Silo Střednice, spol. s.r.o.	Střednice 22, 27724 Vysoká u Mělníka

**Nemovitosti:**

Pozn.	Parcela	/	Díl	Skp.	Kult.	Číslo LV	Typ sazby	Cena [Kč]	Výměra [m <sup>2</sup> ]	%	Nájem [Kč]
<b>Katastr: Blatce</b>											
část- v PB	123		7		2	14	10002 pc/ha	103 000	592	2,2	134,15
Celkem za katastr									592		134,15
<b>Katastr: Lindava</b>											
nově z p.č.1717/1 (GP 2013)	1717		1		2	2	10002 pc/ha	59 100	260 923	2,2	33 925,21
	2321				2	14	10002 pc/ha	67 800	1 210	2,2	180,48
Celkem za katastr									262 133		34 105,69
<b>Celkem</b>									<b>262 725</b>		<b>34 240</b>

**Vysvětlivky k typu sazby:**

ha...za hektar

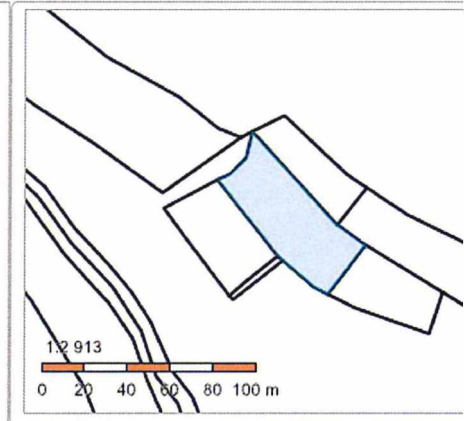
jdn...za jednotku

pc/ha...průměrná cena za hektar

m<sup>2</sup>...za m<sup>2</sup>

## Informace o pozemku

Parcelní číslo:	<a href="#">123/7</a>
Obec:	<a href="#">Blatce [561401]</a>
Katastrální území:	<a href="#">Blatce [605115]</a>
Číslo LV:	<a href="#">10002</a>
Výměra [m <sup>2</sup> ]:	2057
Typ parcely:	Parcela katastru nemovitostí
Mapový list:	KMD
Určení výměry:	Graficky nebo v digitalizované mapě
Způsob využití:	neplodná půda
Druh pozemku:	ostatní plocha



## Vlastníci, jiní oprávnění

Vlastnické právo	Podíl
Česká republika, Příslušnost hospodařit s majetkem státu	Podíl
Státní pozemkový úřad, Husinecká 1024/11a, Žižkov, 13000 Praha 3	

## Způsob ochrany nemovitosti

Název  
rozsáhlé chráněné území

## Seznam BPEJ

Parcela nemá evidované BPEJ.

## Omezení vlastnického práva

Nejsou evidována žádná omezení.

## Jiné zápisy

Nejsou evidovány žádné jiné zápisy.

Řízení, v rámci kterých byl k nemovitosti zapsán cenový údaj

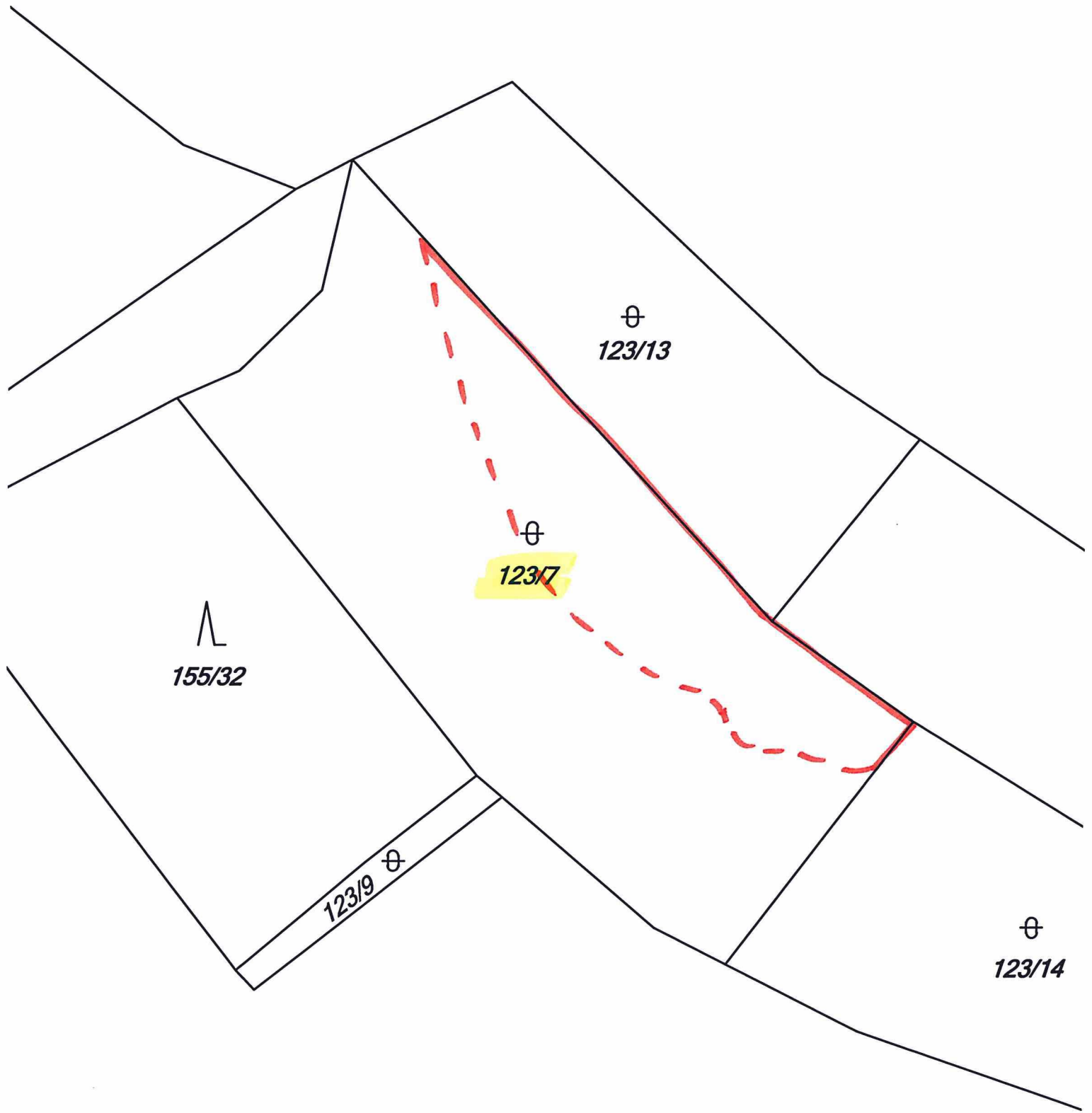
Nemovitost je v územním obvodu, kde státní správu katastru nemovitostí ČR vykonává [Katastrální úřad pro Liberecký kraj, Katastrální pracoviště Česká Lípa](#)

Zobrazené údaje mají informativní charakter. Platnost k 20.11.2018 12:00:00.

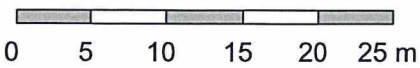
© 2004 - 2018 [Český úřad zeměměřický a katastrální](#), Pod sídlištěm 1800/9, Kobylisy, 18211 Praha 8  
Podání určená katastrálními úřady a pracovišti zasílejte přímo na [jejich e-mail adresu](#).

Verze aplikace: 5.5.3 build 0

K. W. Blatce



1:500



0 5 10 15 20 25 m