

Výpočet pachtu k dodatku č. 2 pachtovní smlouvy č. 113N15/39

Datum tisku: 30.11.2018

Spočítáno k datu splátky: 1. 10. 2019

Vydané parcely:

Poznámka	Parcela	/	Díl	Skup.	Výměra [m ²]	Datum zahájení pachtu	Datum ukončení pachtu	Počet dní	Pacht [Kč]
----------	---------	---	-----	-------	--------------------------	-----------------------	-----------------------	-----------	------------

Celkem vydané parcely

Stávající parcely:

Poznámka	Parcela	/	Díl	Skup.	Výměra [m ²]	Datum zahájení pachtu	Datum ukončení pachtu	Počet dní	Pacht [Kč]
----------	---------	---	-----	-------	--------------------------	-----------------------	-----------------------	-----------	------------

Katastr: Cvikov

nově z p.č.1261/15	1261		15	2	2225	1.1.2016		365	416,56
nově z p.č.2227/1	2227		1	2	3185	1.1.2016		365	596,30
nově z p.č.2238/1	2238		1	2	108330	1.1.2016		365	20 281,54
nově z p.č.2238/10	2238		10	2	33620	1.1.2016		365	6 294,34
nově z p.č.2238/23	2238		23	2	499	1.1.2016		365	93,42
nově z p.č.2598/1	2598		1	2	29502	1.1.2016		365	5 523,36
	2979		1	2	21003	1.1.2016		365	3 932,18
	3025		1	2	92235	1.1.2016		365	17 268,24
část- v PB	3697		1	2	257	1.12.2018		304	40,07

Celkem za katastr 290856 54 446,01

Celkem stávající parcely 290856 54 446,01

Celkem 54 446

Příloha pachtovní smlouvy č. 113N15/39Variabilní symbol: 11311539 Uzavřeno: 31.12.2015 Roční pacht: **54 454 Kč**

Datum tisku: 30.11.2018 Účinná od: 1.1.2016

Pachtýři:**Název****Adresa**

Biochov s.r.o.

Postřelná 121, 47125 Jablonné v Podještědí

Nemovitosti:

Pozn.	Parcela	/	Díl	Skp.	Kult.	Číslo LV	Typ sazby	Cena [Kč]	Výměra [m ²]	%	Pacht [Kč]
Katastr: Cvikov											
nově z p.č.1261/15	1261	15	2	2	2	10002	pc/ha	50 600	2 225	3,7	416,56
nově z p.č.2227/1	2227	1	2	2	2	10002	pc/ha	50 600	3 185	3,7	596,30
nově z p.č.2238/1	2238	1	2	2	2	10002	pc/ha	50 600	108 330	3,7	20 281,54
nově z p.č.2238/10	2238	10	2	2	2	10002	pc/ha	50 600	33 620	3,7	6 294,34
nově z p.č.2238/23	2238	23	2	2	2	10002	pc/ha	50 600	499	3,7	93,42
nově z p.č.2598/1	2598	1	2	2	2	10002	pc/ha	50 600	29 502	3,7	5 523,36
	2979	1	2	7	10002	pc/ha	50 600	21 003	21 003	3,7	3 932,18
	3025	1	2	7	10002	pc/ha	50 600	92 235	92 235	3,7	17 268,24
část- v PB	3697	1	2	14	10002	pc/ha	50 600	257	257	3,7	48,12
Celkem za katastr									290 856		54 454,06
Celkem									290 856		54 454

Vysvětlivky k typu sazby:


ha...za hektar

jdn...za jednotku

pc/ha...průměrná cena za hektar

m²...za m²

Informace o pozemku

Parcelní číslo:	3697/1	
Obec:	Cvikov [561479]	
Katastrální území:	Cvikov [618080]	
Číslo LV:	10002	
Výměra [m ²]:	285	
Typ parcely:	Parcela katastru nemovitostí	
Mapový list:	DKM	
Určení výměry:	Graficky nebo v digitalizované mapě	
Způsob využití:	ostatní komunikace	
Druh pozemku:	ostatní plocha	

Vlastníci, jiní oprávnění

Vlastnické právo	Podíl
Česká republika,	
Příslušnost hospodařit s majetkem státu	Podíl
Státní pozemkový úřad, Husinecká 1024/11a, Žižkov, 13000 Praha 3	

Způsob ochrany nemovitosti

Nejsou evidovány žádné způsoby ochrany.

Seznam BPEJ

Parcela nemá evidované BPEJ.

Omezení vlastnického práva

Nejsou evidována žádná omezení.

Jiné zápisy

Typ
Změna výměr obnovou operátu
Změna číslování parcel

Řízení, v rámci kterých byl k nemovitosti zapsán cenový údaj

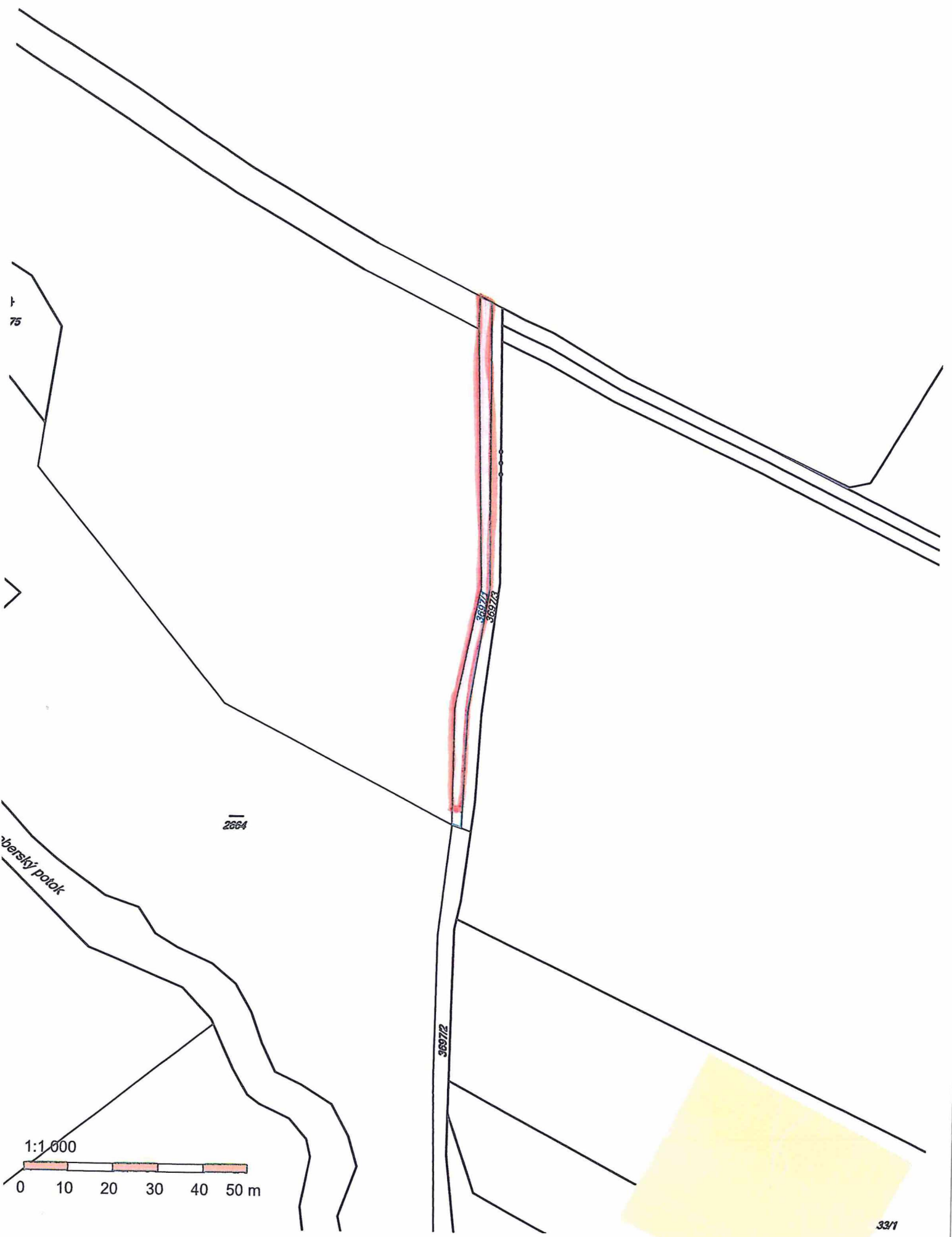
Nemovitost je v územním obvodu, kde státní správu katastru nemovitostí ČR vykonává [Katastrální úřad pro Liberecký kraj, Katastrální pracoviště Česká Lípa](#)

Zobrazené údaje mají informativní charakter. Platnost k 14.11.2018 14:00:00.

© 2004 - 2018 [Český úřad zeměměřičský a katastrální](#), Pod sídlištěm 1800/9, Kobylisy, 18211 Praha 8
Podání určená katastrálními úřady a pracovišti zasílejte přímo na [jejich e-mail adresu](#).

Verze aplikace: 5.5.3 build 0

к.и. Орлов



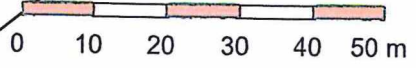
75

2664

36972

36972
36972

1:1 600



3371